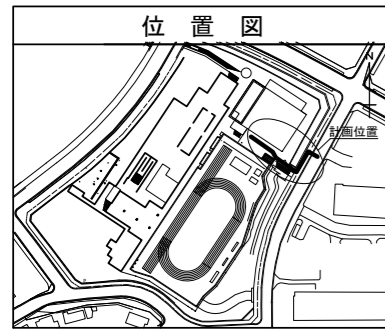
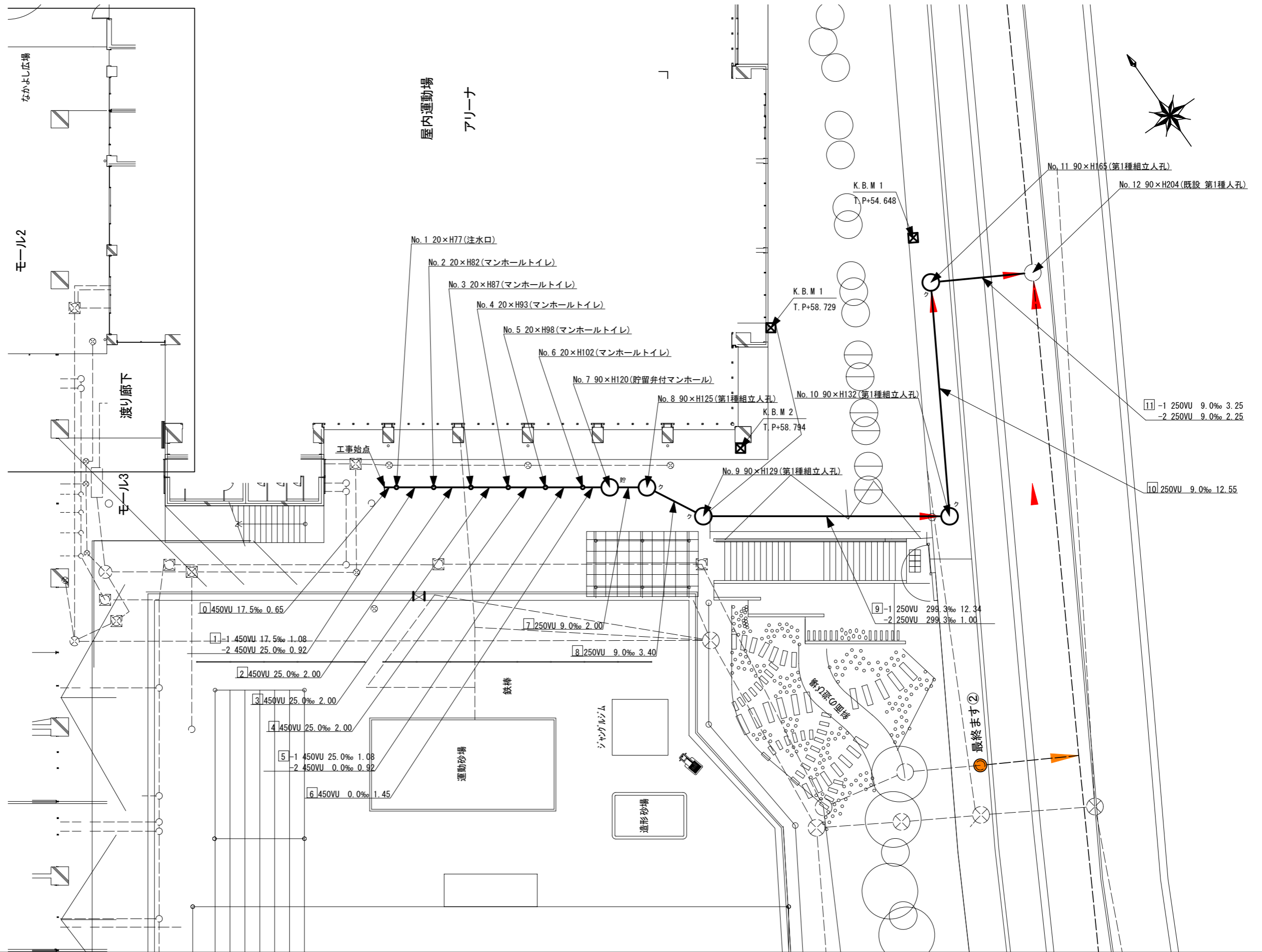


図名	平面図						
工事件名	災害時下水道直結式仮設トイレ用下水道管整備工事(その386)						
施工場所	緑区十日市場町1392番地1						
縮尺	S=1/200	図番	1/2				
号線番号	0	1	2	3	4	5	6
	7	8	9	10	11		
地形図番号							
審査	課長	係長	検算	設計			
横浜市環境創造局							

変更図

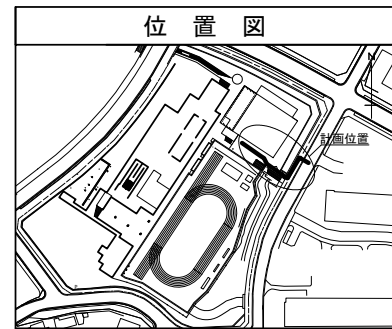


凡例	
	新設管きよ及びます(マンホールトイレ)
	新設管きよ及び塩ビマンホール
	新設管きよ及び第1種組立人孔
	新設管きよ及び貯留弁付きマンホール
	既設污水管きよ及びます・人孔
	既設雨水管きよ及びます・人孔
	既設分流污水管きよ・人孔
	既設分流雨水管きよ・人孔
	K.B.M
	電気ケーブル
	ガス管
	スプリンクラー管
	水道管



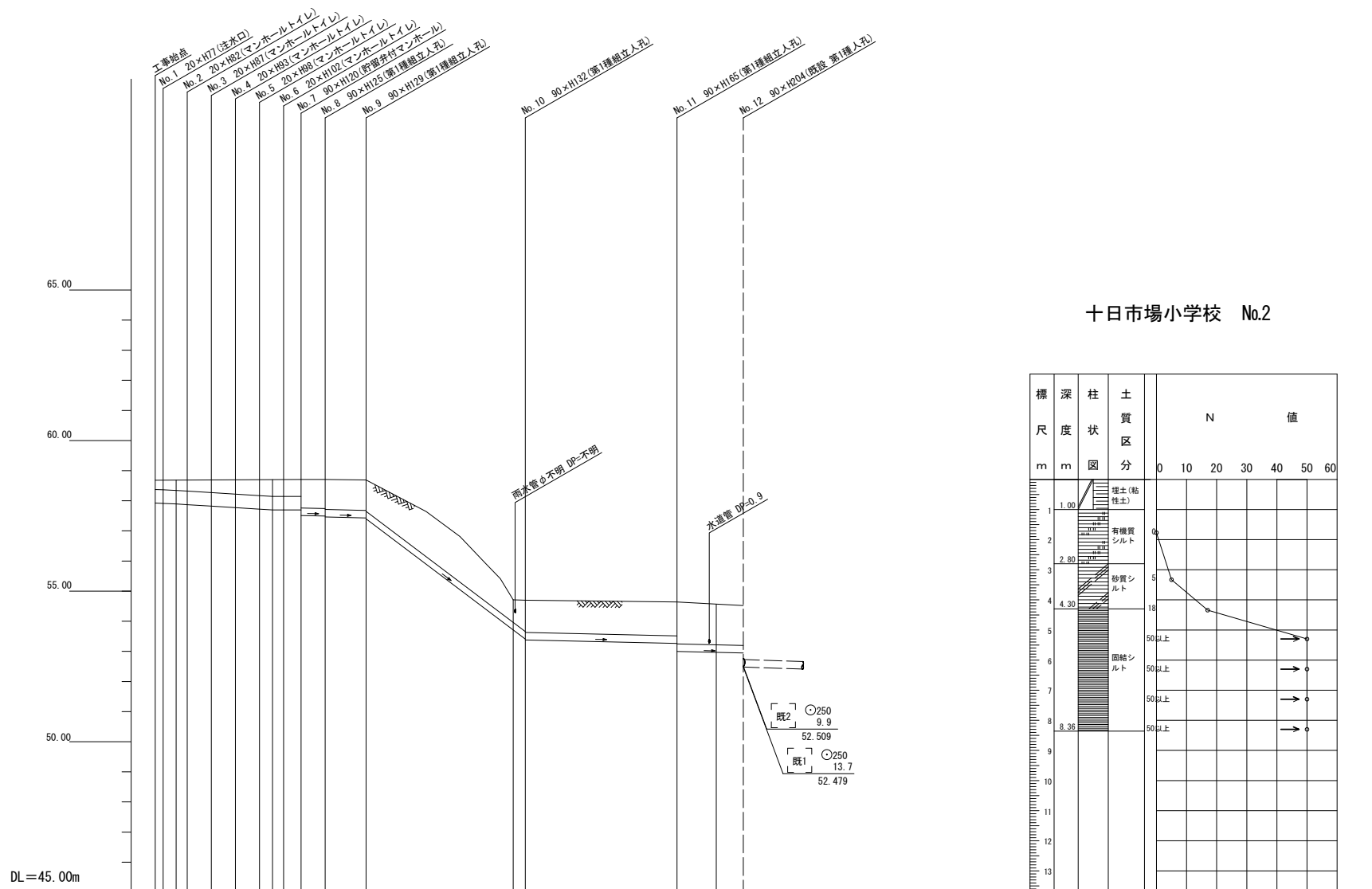
令和4年度設計図(排除方式 分流式)							
図名	縦断図						
工事名	災害時下水道結式仮設トイレ用下水道管整備工事(その396)						
施工場所	緑区十日市場町1392番地1						
縮尺	図示	図番	2/2				
号線番号	0	1	2	3	4	5	6
	7	8	9	10	11		
地形図番号							
審査	課長	係長	検査	設計			
横浜市環境創造局							

変更図

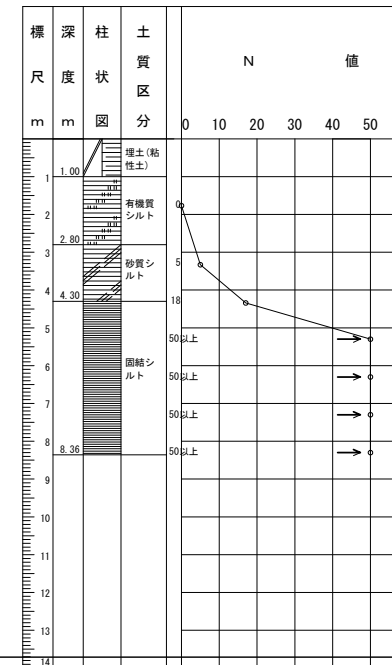


縦断図 縦1/100、横1/250

【十日市場小学校】



十日市場小学校 No.2



号線番号	1	2	3	4	5	6	7	8	9	10	11		
管径	φ450 VU								φ250 VU				
勾配	17.5	25.0	0.0	9.0					299.3	9.0			
号線間距離	2.00	2.00	2.00	2.00	1.45	2.00	3.40		12.34	1.00	12.55	3.25	2.25
人孔間距離	1.04	2.00	2.00	1.08	1.45	2.00	3.40		12.34	1.00	12.55	3.25	2.25
流速	3.083	3.685	0.000	1.494					8.616	1.494			
流下量	0.490	0.586	0.000	0.0733					0.423	0.0733			
流出量	0.001												
現在地盤高	58.68	58.69	58.69	58.70	58.70	58.71	58.71	58.69	54.71	54.70	54.64	54.64	54.52
H	0.113								0.108				
管底高	57.925	57.914	57.895	57.872	57.722	57.685	57.685	57.510	53.708	53.498	53.266	52.986	52.907
追加距離	0.00	1.73	2.65	4.65	6.65	8.65	9.73	10.65	29.84	30.84	43.39	46.64	48.89
土質	0.31	0.34	0.36	0.41	0.47	0.52	0.55	0.56	0.74	1.03	1.12	1.42	1.32

施工種別	①	②	③	④
閉削工法				
矢板工種別				
基礎工種別		改良土基礎		
埋戻工種別		改良土埋戻し		
覆工種別				
舗装復旧種別				
側溝種別				
管種別		植生マット	As t=5cm RC-40 t=15cm	
取付管理工種別				
交通誘導員				

※ DP =不明は0.61に表示

