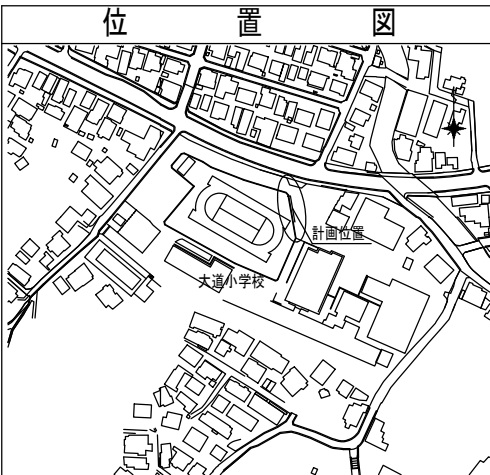
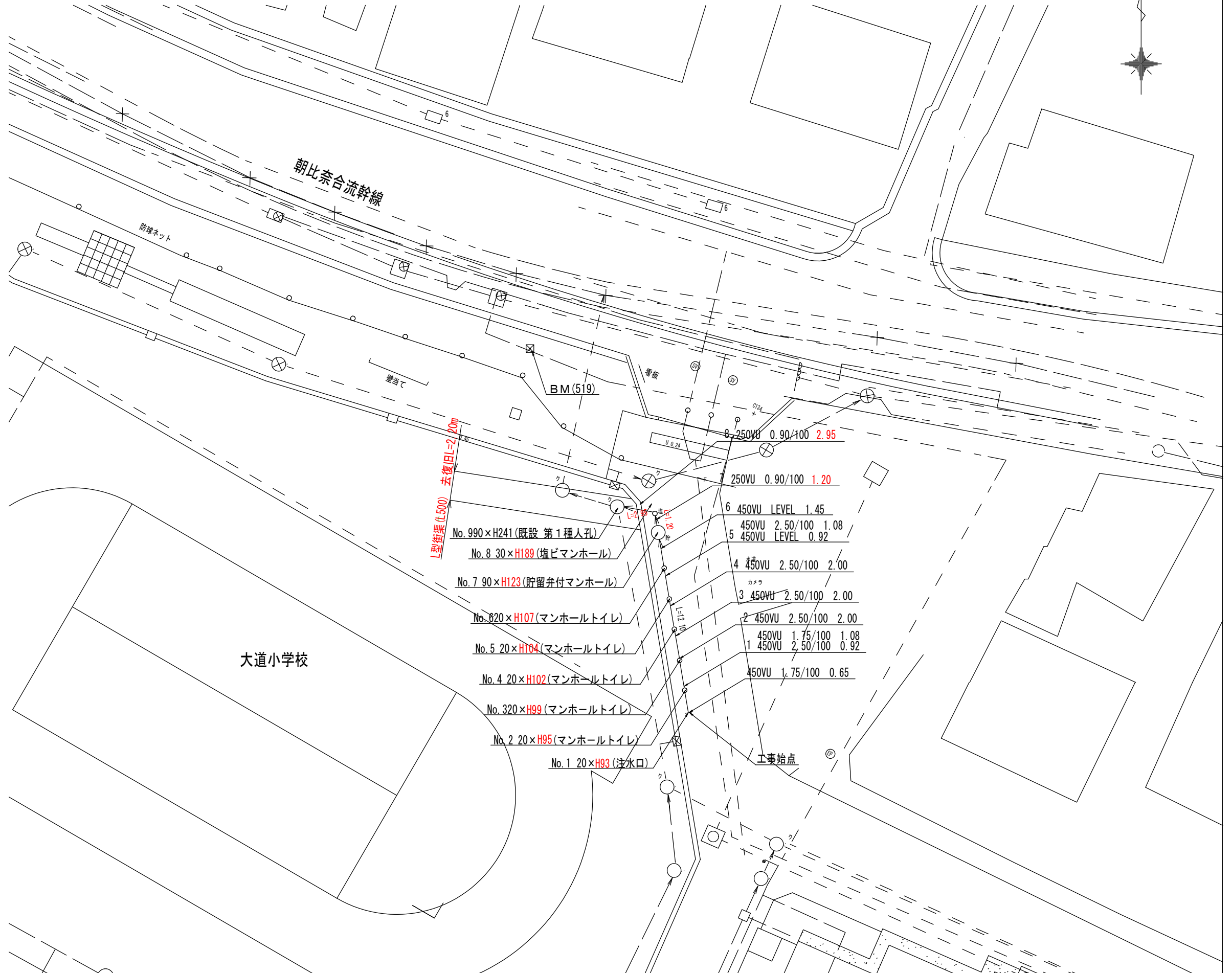
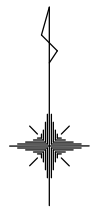


図名	平面図(大道小学校)		
工事名	災害時下水道直結式仮設トイレ用下水道管整備工事(その4)		
施工場所	金沢区並木三丁目4番1号ほか1か		
縮尺	1/250	図番	3/4
号線番号			
地形図番号			
横浜市環境創造局			



平面図 S=1/250

【大道小学校】



	新設管渠及びます(マンホールトイレ)
	新設管渠及び塩ビマンホール
	新設管渠及び貯留弁付マンホール
	新設管渠及び第1種組立人孔
	既設污水管渠及びます・人孔
	既設雨水管渠及びます
	既設合流管渠及び第1種人孔

- 8 250VU 0.90/100 2.95
  - 7 250VU 0.90/100 1.20
  - 6 450VU LEVEL 1.45
  - 450VU 2.50/100 1.08
  - 5 450VU LEVEL 0.92
  - 4 450VU 2.50/100 2.00
  - 3 450VU 2.50/100 2.00
  - 2 450VU 2.50/100 2.00
  - 450VU 1.75/100 1.08
  - 1 450VU 2.50/100 0.92
  - 450VU 1.75/100 0.65
- 工事始点

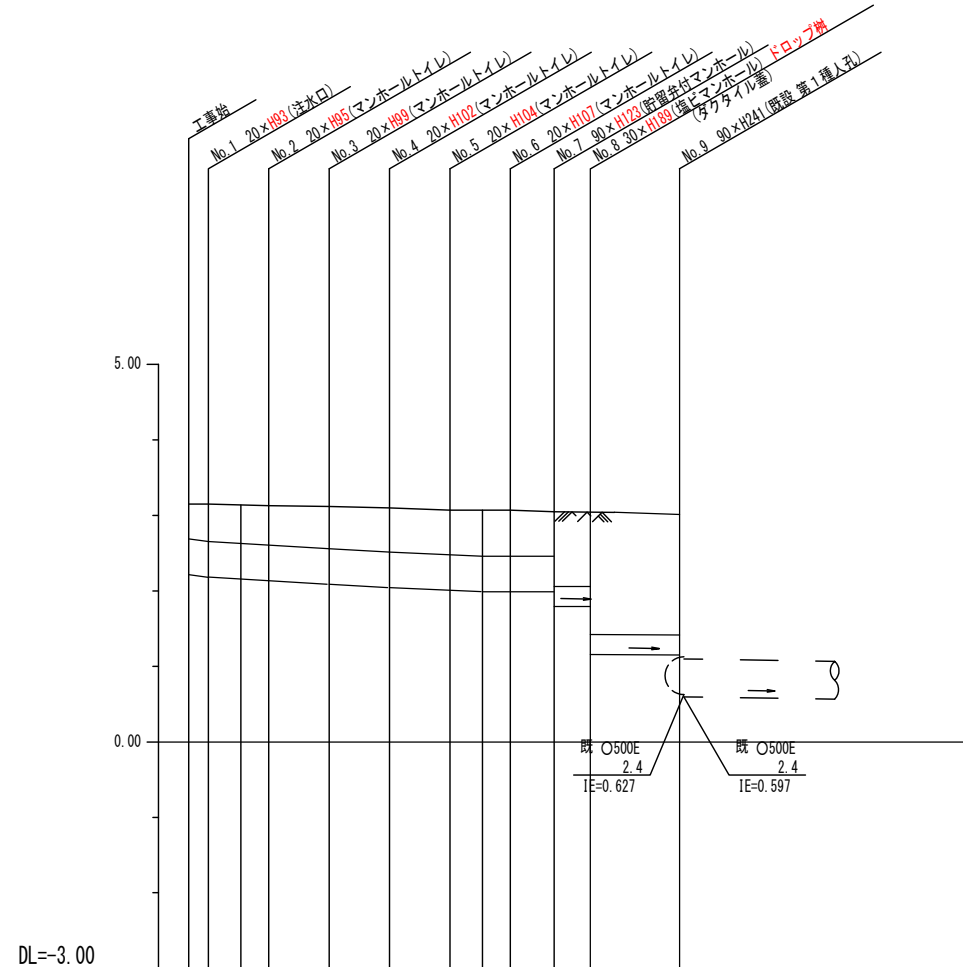
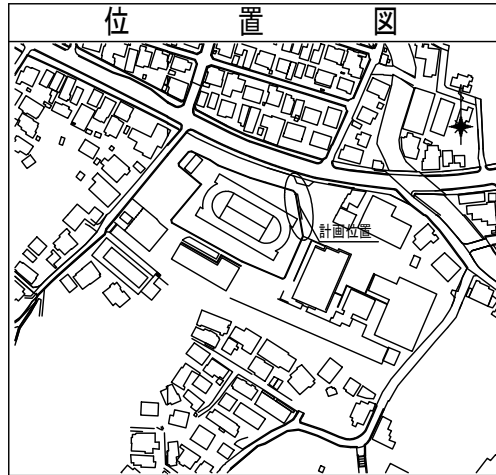
- No. 990×H241(既設 第1種人孔)
- No. 8 30×H189(塩ビマンホール)
- No. 7 90×H123(貯留弁付マンホール)
- No. 820×H107(マンホールトイレ)
- No. 5 20×H104(マンホールトイレ)
- No. 4 20×H102(マンホールトイレ)
- No. 320×H99(マンホールトイレ)
- No. 2 20×H95(マンホールトイレ)
- No. 1 20×H93(注水口)

L型街渠(L=500) 去復旧L=20m

平成25年度設計図(排除方式 合流)			
図名	縦断面(大道小学校)		
工事件名	災害時下水道結式仮設トイレ用下水道管整備工事(その4)		
施工場	金沢区並木三丁目4番1号ほか1か所		
縮尺	1/250	図番	4/4
号線番号			
地形図番号			
横浜市環境創造局			

縦断面図 S=縦1/100、横1/250

【大道小学校】



号線番号	1	2	3	4	5	6	7	8
管径	O450VU						O250VU	
勾配	1.75/100	2.50/100				LEVEL	0.9/100	
号線間距離	0.65	2.00	2.00	2.00	2.00	2.00	1.45	1.20
人孔間距離	0.65	1.08	0.92	2.00	2.00	2.00	1.08	0.92
流速	3.083		3.685			0.000		1.494
流下量	0.490		0.586			0.000		0.073
流量	0.001							
現在地盤高	3.15	3.15	3.14	3.13	3.12	3.10	3.07	3.01
H	110						108	
管高	2.235	2.224	2.205	2.182	2.132	2.082	2.032	2.005
追加距離	0.00	0.65	1.73	2.65	4.65	6.65	8.65	9.73
土被	0.46	0.47	0.48	0.49	0.53	0.56	0.58	0.61
施工種別	開削工法(昼間施工)							
矢板工種別	—							
基礎工種別	改良土基礎							
埋戻工種別	全面改良土埋戻し							
覆工種別	—							
舗装復旧種別	As舗装(As t=5cm、RM-40 t=15cm)							
側溝種別	—							
管種別	硬質塩化ビニル管							
取付管理員種別	—							
交通整理員	1人/日							

① LSP1型1段梁L=2.0m

使用水準点(年月日)	
標石番号	BM(519)
金沢区大道2丁目3番1号地先	
標高(M)	2.603