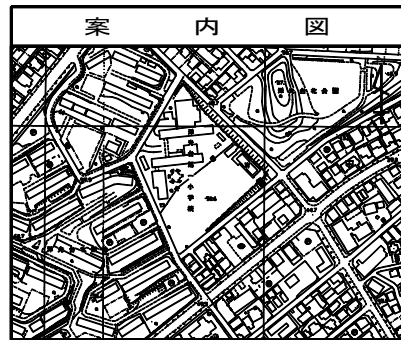
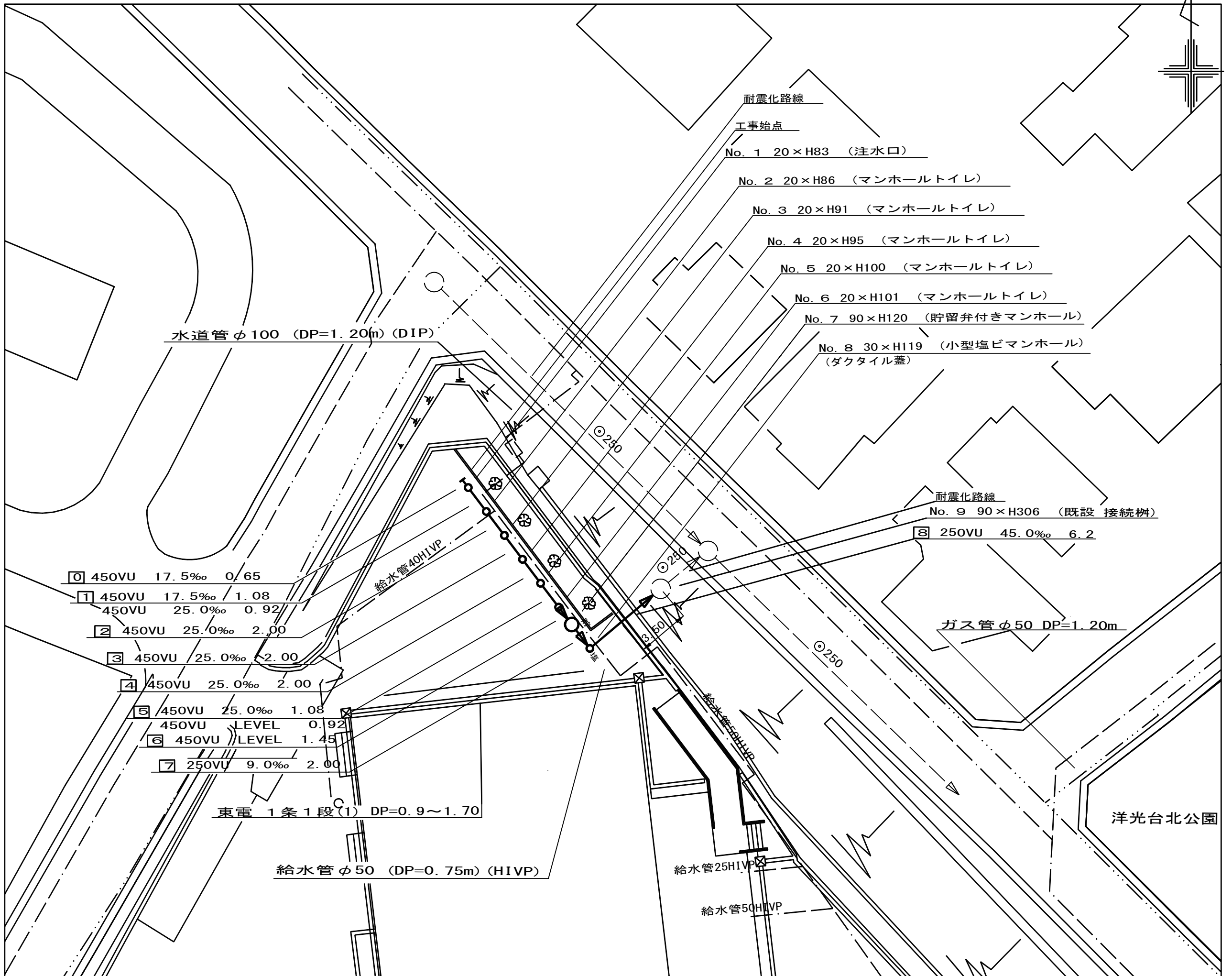


図名	平面図		
工事件名	災害時下水直結式仮設トイレ用 下水道管整備工事(その159)		
施工場所	磯子区洋光台一丁目4番1号		
縮尺	1/250	1/2	
号線番号	0	8	
地形図番号	***-**-**-**-**-**		
横浜市環境創造局			

竣工図



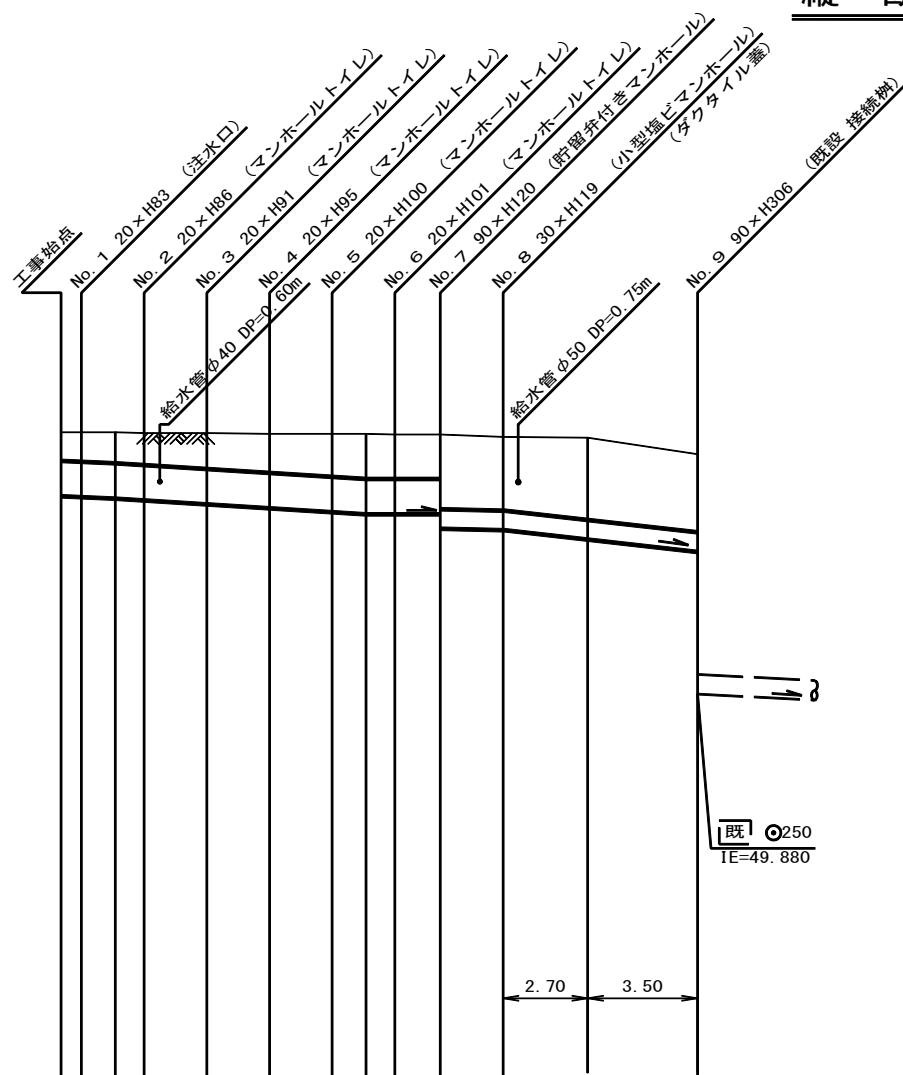
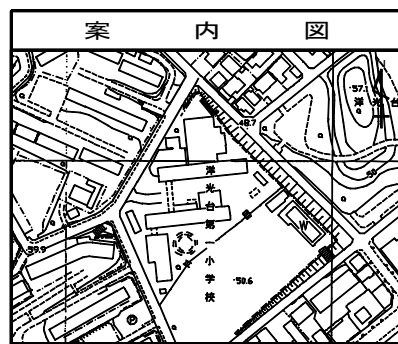
記号	名称
	新設管およびマンホール
	新設管および貯留弁付きマンホール
	新設管および小型塩ビマンホール
	既設管および既設人孔



0	450VU	17.5‰	0.65
1	450VU	17.5‰	1.08
	450VU	25.0‰	0.92
2	450VU	25.0‰	2.00
3	450VU	25.0‰	2.00
4	450VU	25.0‰	2.00
5	450VU	25.0‰	1.08
	450VU	LEVEL	0.92
6	450VU	LEVEL	1.45
7	250VU	9.0‰	2.00

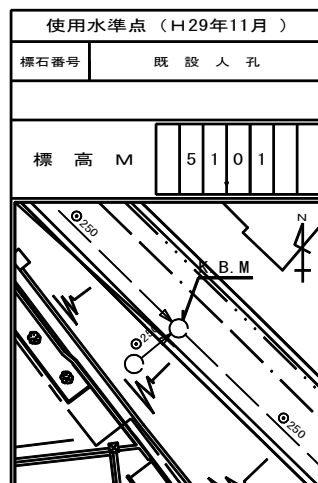
図名	縦断図		
工事件名	災害時下水直結式仮設トイレ用 下水道管整備工事(その159)		
施工場所	磯子区洋光台一丁目4番1号		
縮尺	1/100, 1/250	冊数	2/2
号線番号	0	~	8
地形図番号	***-**-**-**-**-**-***		
横浜市環境創造局			

竣工図



DL=45.000

号線番号	0	1	2	3	4	5	6	7	8				
管径	●450VU				●250VU								
勾配	17.5	25.0				0.0	9.0	45.0					
号線間距離	0.65	2.00	2.00	2.00	2.00	2.00	1.45	2.00	6.20				
人孔間距離	0.65	0.92	2.00	2.00	2.00	0.92	1.45	2.00	6.20				
流速	3.045	3.640				0.000	1.494	3.341					
流下量	0.467	0.558				0.000	0.073	0.164					
流出量	0.001												
現在地盤高	53.22	53.22	53.22	53.21	53.21	53.20	53.20	53.19	53.19	53.16	53.15	52.94	
H	0.113				0.108								
管底高	52.405	52.394	52.375	52.352	52.302	52.252	52.202	52.175	52.175	51.990	51.972	51.851	51.693
追加距離	0.00	0.65	1.73	2.65	4.65	6.65	8.65	9.73	10.65	12.10	14.10	16.80	20.30
土被	0.35	0.36	0.38	0.40	0.45	0.49	0.54	0.56	0.55	0.55	0.93	1.04	0.99
施工種別	開削工法(昼間施工)												
矢板工種別	①												
基礎工種別	改良土基礎												
埋戻工種別	全面改良土埋戻し												
覆工種別	②												
舗装復旧種別	②												
側溝種別													
管種別	硬質塩化ビニル管												
取付管理員工種別													
交通整理員	1人/日												



①: 軽量鋼矢板 I 型 1 段梁 平均長 2.0m
 ②: As舗装 (As t=5cm RC-40 t=15cm) (路盤先行全部利用・影響範囲)