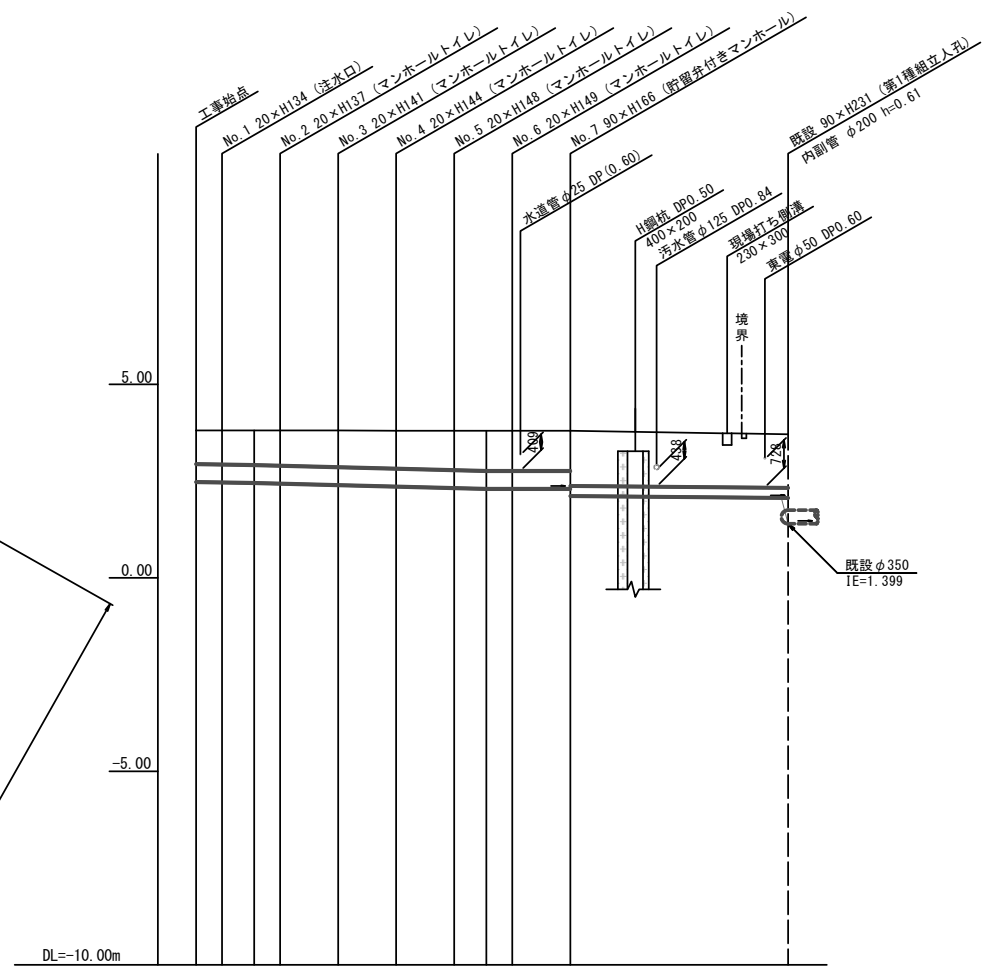
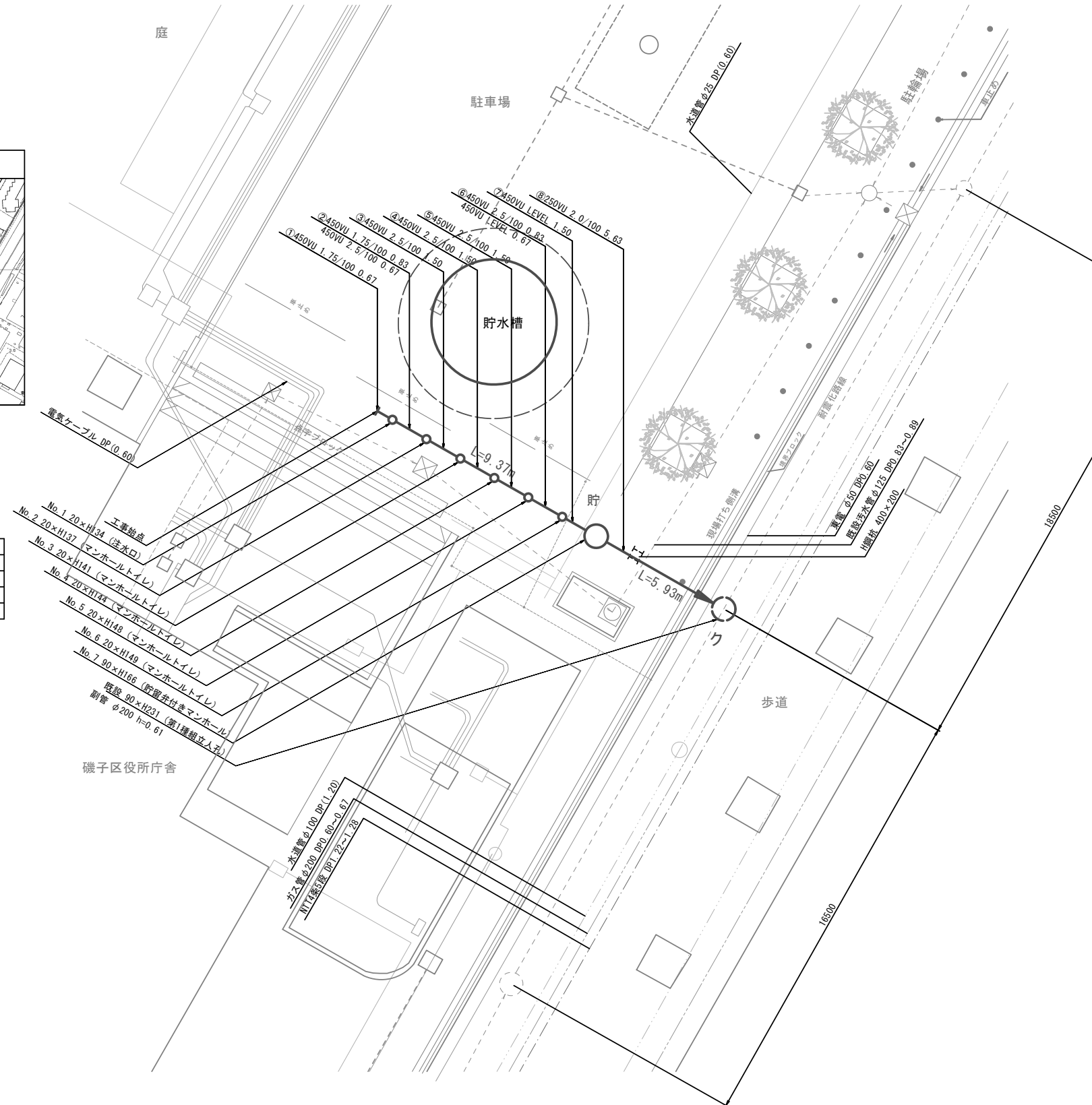
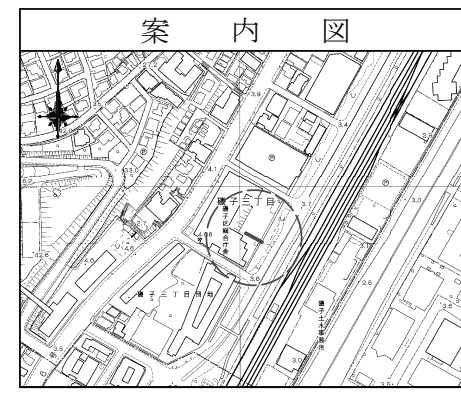
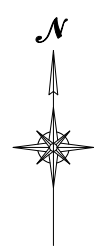
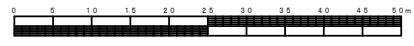


平成28年度設計図 (排除方式 合流)			
図名	平面図・縦断図		
工事名	災害時下水道直結式仮設トイレ用下水道管整備工事(その82)		
施工場所	磯子区磯子三丁目5番1号		
縮尺	図示	図番	1/1
号線番号	①②③④⑤⑥⑦⑧		
地形図番号			
審査	課長	課長	設計
横浜市環境創造局			

磯子区役所

平面図 縮尺=1:100

縦断図 縮尺 1:100



凡例	
	新設管渠及びます
	新設管渠及び貯留弁付きマンホール
	新設管渠及び第1種組立人孔
	既設管渠及び人孔

号線番号	1	2	3	4	5	6	7	8
管径	450VU						250VU	
勾配	1.75/100		2.5/100		LEVEL		2.0/100	
号線間距離	0.67	1.50	1.50	1.50	1.50	1.50	1.20	5.93
人孔間距離	0.67	0.83	0.67	1.50	1.50	0.83	0.67	5.93
流速	3.045		3.640		0.000		1.490	
流下量	0.467		0.558		0.000		0.073	
流出量	0.001							
現在地盤高	3.81	3.81	3.81	3.81	3.81	3.80	3.78	3.71
H	0.113							
管底高	-2.484	-2.472	-2.457	-2.440	-2.402	-2.364	-2.326	-2.004
追加距離	0.00	0.67	1.50	2.17	3.67	5.17	6.67	15.30
土被	0.86	0.88	0.89	0.91	0.95	1.02	1.03	1.45
施工種別	開削工法 (短期施工)							
矢板工種別	軽鋼矢板 I 型1段梁 平均長2.0m							
基礎工種別	改良土基礎							
埋戻工種別	全面改良土埋戻し							
覆工種別	-							
舗装復旧種別	7x7x15舗装 半たわみ t=5cm (別途施工) 粗粒As t=5cm 2x11-t t=15cm RM-40 t=35cm							
管種別	硬質塩化ビニル管							
取付管理員種別	-							
交通整理員数	1人/日							

使用水準点 (平成27年10月27日)	
標石番号	既設第1種人孔
磯子区磯子三丁目5-1	
標高 (m)	3.720