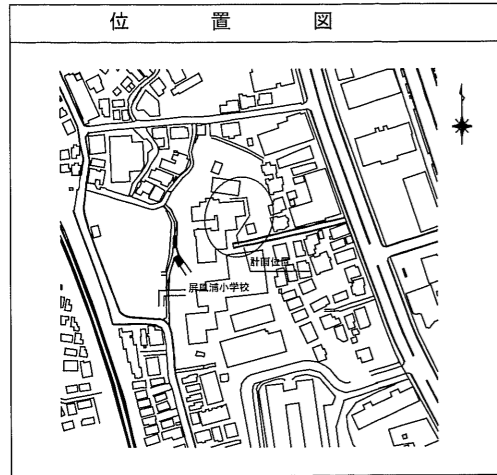


平成25年度設計図(排除方式 合流)			
図名	平面図(屏風浦小学校)		
工事種別	災害時下水道給排水設備トイレ用下水道管整備工事(その5)		
工事場所	磯子区西町2番46号ほか1か所		
縮尺	1/250	図番	3/4
号線番号			
地形図番号			
横浜市環境創造局			

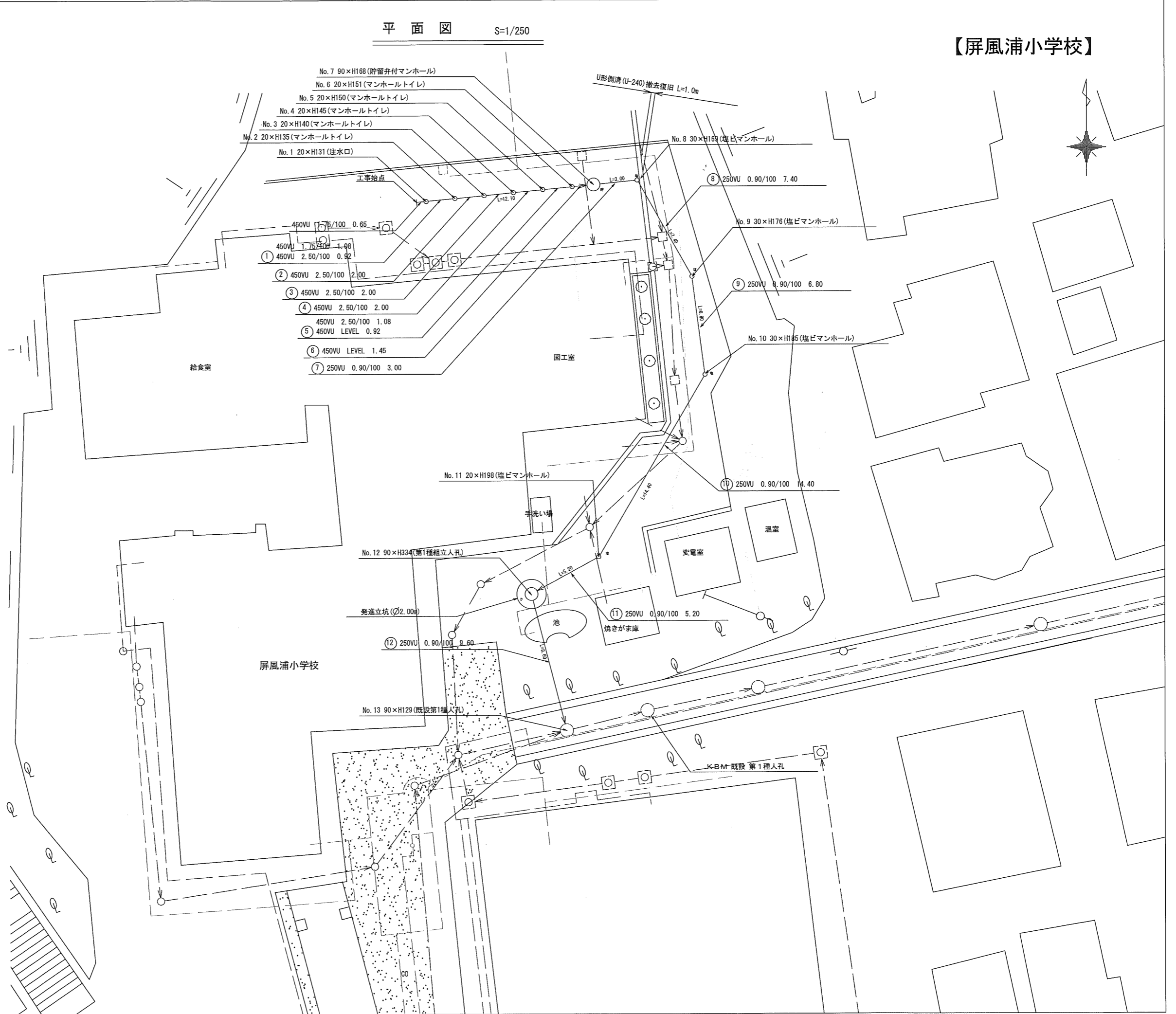
平面図 S=1/250

【屏風浦小学校】



凡例

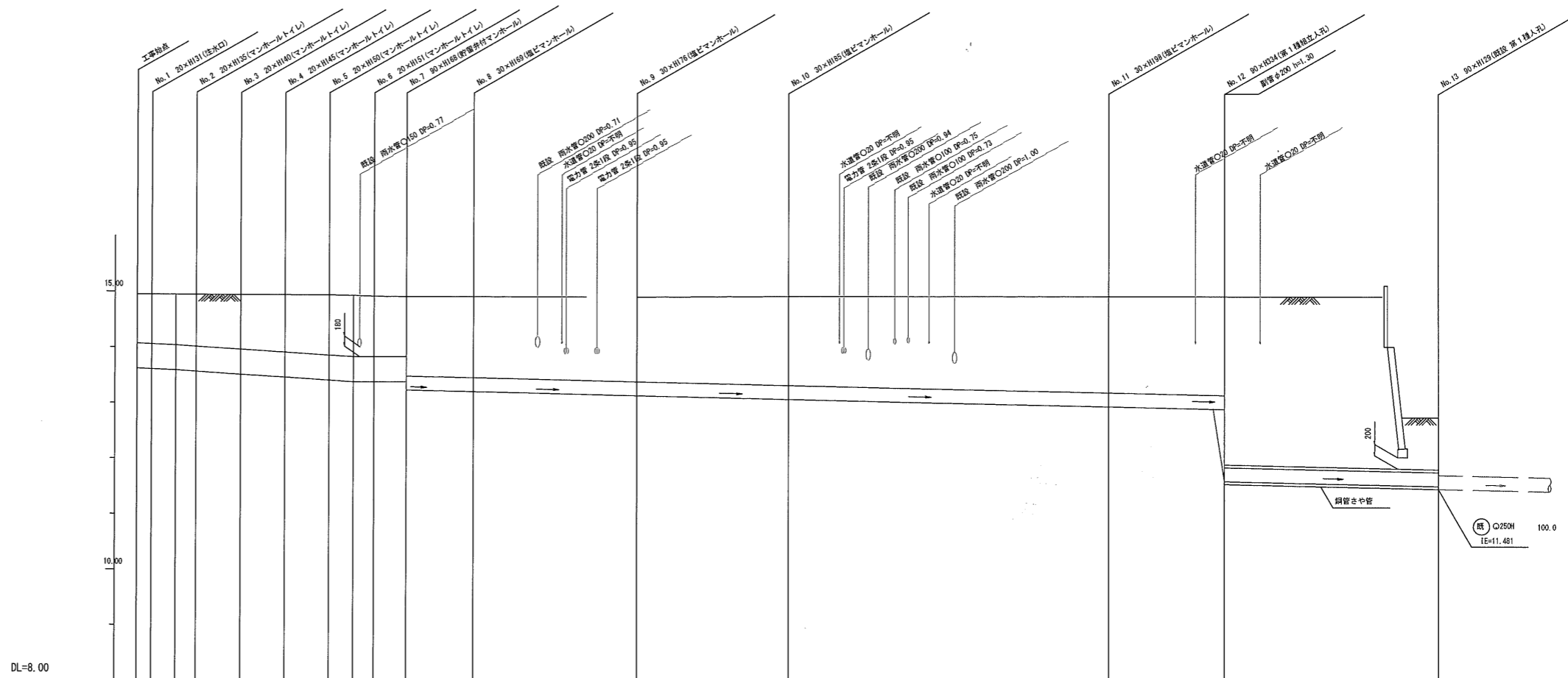
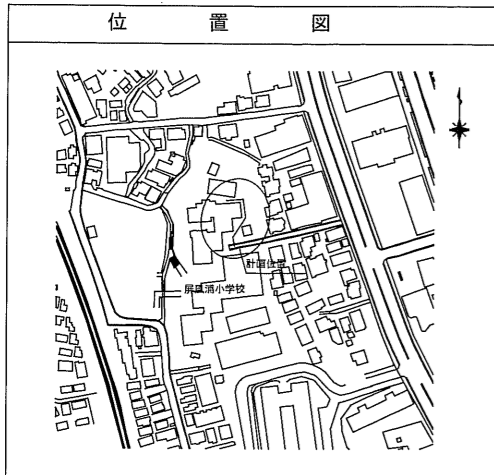

	新設管渠及びます(マンホールトイレ)
	新設管渠及び塩ビマンホール
	新設管渠及び貯留弁付マンホール
	新設管渠及び第1種組立人孔
	既設汚水管渠及びます・人孔
	既設雨水管渠及びます
	既設合流管渠及び第1種人孔



平成25年度設計図(排除方式 合流)			
図名	縦断面(屏風浦小学校)		
工事内容	災害時下水道給排水用下水管管線工事(その5)		
施工場所	磯子区西町2番46号ほか1か所		
縮尺	1/250	図番	4/4
号線番号			
地形図番号			
横浜市環境創造局			

縦断面図 S=縦1/100、横1/250

【屏風浦小学校】



号線番号	①	②	③	④	⑤	⑥	⑦	⑧	⑨	⑩	⑪	⑫						
管径	φ450W							φ250W										
勾配	2.50/100							0.9/100										
号線間距離	0.45	2.00	2.00	2.00	2.00	1.45	3.00	7.40	6.80	14.40	5.20	9.60						
人孔間距離	0.45	1.08	0.92	2.00	2.00	1.08	0.92	1.45	3.00	7.40	6.80	14.40	5.20	9.60				
流速	3.083							1.494										
流下量	0.400							0.073										
流出量	0.001																	
現在地盤高	14.85	14.95	14.95	14.95	14.95	14.94	14.93	14.92	14.94	14.94	14.94	12.77						
H	110																	
管底高	13.655	13.644	13.655	13.602	13.652	13.502	13.462	13.425	13.425	13.405	13.224	13.224	13.157	13.096	12.866	12.819	11.596	11.511
追加距離	0.00	0.65	1.73	2.65	4.65	6.65	8.65	9.73	10.65	12.10	15.10	22.50	29.30	43.70	48.90	53.50		
土被	0.84	0.85	0.87	0.89	0.94	0.99	1.04	1.06	1.05	1.04	1.44	1.44	1.51	1.59	1.72	1.75	3.05	1.00
施工種別	開削工法(張開施工)																	
矢張工種別	LSP1型 1段梁 L=2.0m																	
基礎工種別	LSP1型 1段梁 L=2.5m																	
基礎工種別	LSP2型 1段梁 L=3.0m																	
基礎工種別	ライナープレートYU+03062000																	
基礎工種別	小口径推進工法 鋼製さや管方式 ポーリング方式 1車ケーシング式(張開施工)																	
擁壁工種別	改良土基礎																	
擁壁工種別	全面改良土増廣し																	
擁壁工種別	As鋼鉄(As t=5mm, R#-40 t=15cm)																	
鋼管埋設工種別	硬質塩化ビニル管																	
鋼管埋設工種別	硬質塩化ビニル管・鋼管(さや管YU+0306350)																	
取付管理員	1人/日																	

使用水準点(年月日)	
標石番号	13500:既設 第1種人孔
磯子区西町2丁目11番1号地先	
標高(M)	11.970