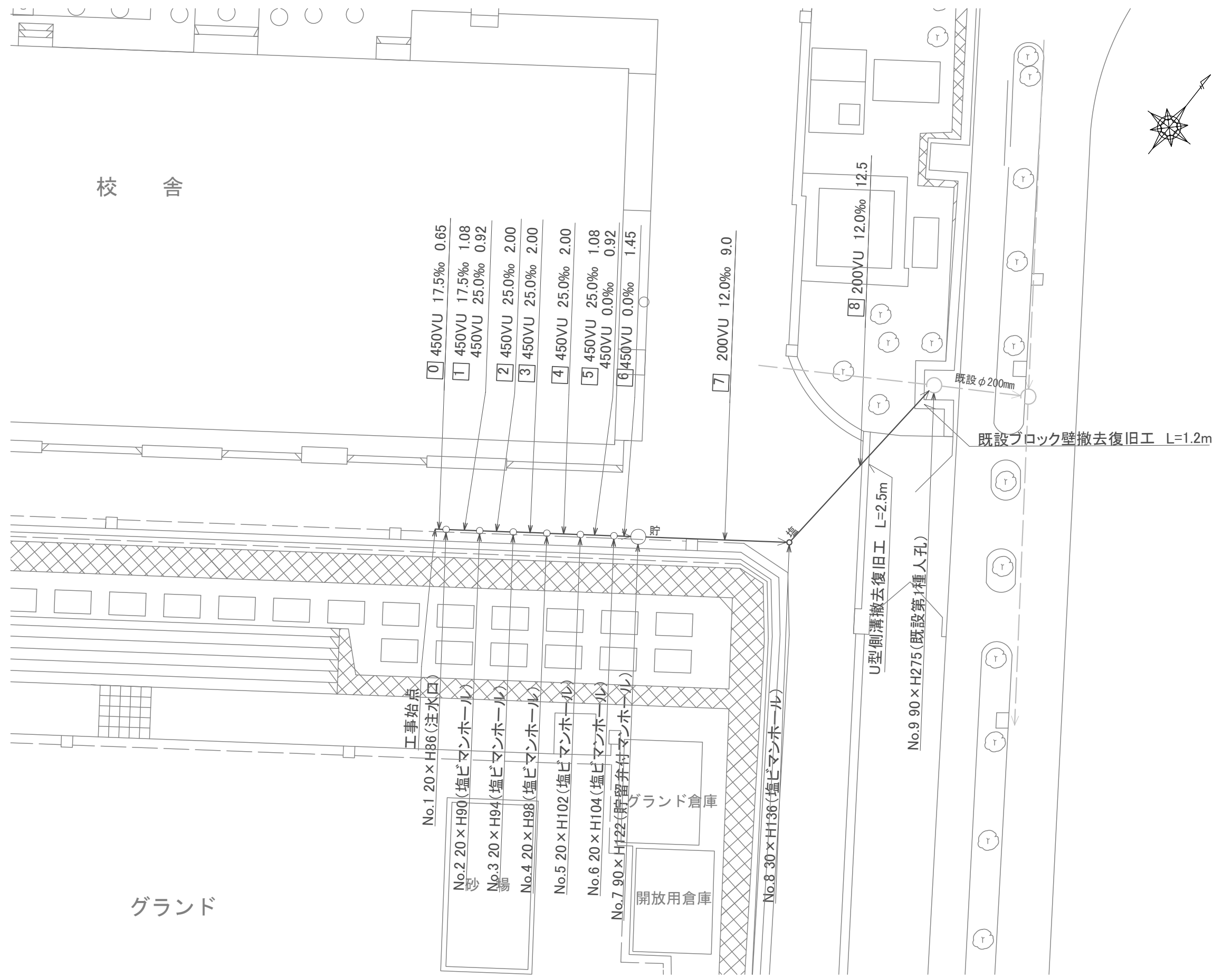
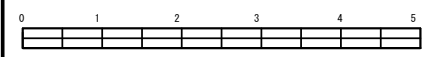


平成30年度設計図（排除方式 分流）									
図名	平面図（若葉台特別支援学校）								
工事名	災害時下水道結式仮設トイレ用下水道管整備工事（その155）								
施工場所	旭区若葉台二丁目1番1号								
縮尺	1:250	図番	1/2						
号線番号	0	1	2	3	4	5	6	7	8
地形図番号	46-42								
横浜市環境創造局									

平面図

縮尺 1:250

【若葉台特別支援学校】



位置図



凡例

	新設管渠及びます(マンホールトイレ)
	新設管渠及び貯留弁付マンホール
	新設管渠及び塩ビマンホール
	既設汚水管渠及び既設第1種人孔

平成30年度設計図 (排除方式 分流)

図名 縦断面図 (若葉台特別支援学校)

工事件名 災害時下水道結式仮設トイレ用下水道管整備工事 (その155)

施工場所 旭区若葉台二丁目1番1号

縮尺 縦1:100、横1:250 図番 2/2

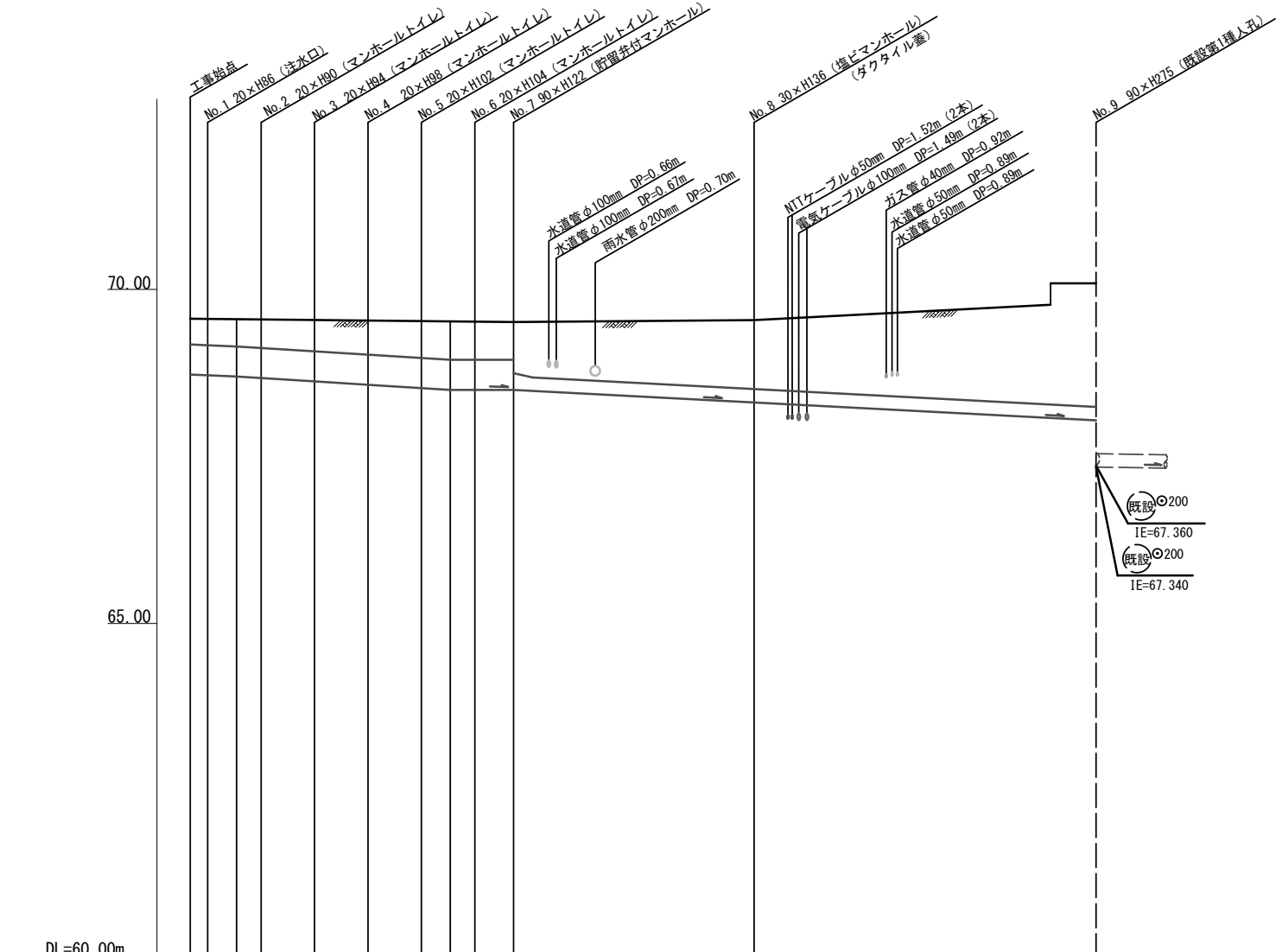
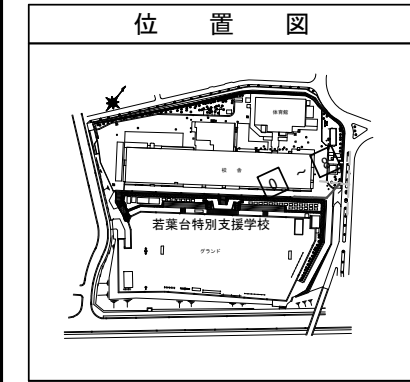
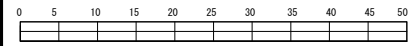
号線番号 0 1 2 3 4 5 6 7 8

地形図番号 46-42

横浜市環境創造局

縦断面図 縮尺 縦 1:100 横 1:250

【若葉台特別支援学校】



号線番号	0	1	2	3	4	5	6	7	8				
管径	φ450VU (始点部250×200)						φ200VU						
勾配	17.5	25.0			0.0		12.0						
号線間距離	0.65	2.00	2.00	2.00	2.00	1.45	9.0		12.5				
人孔間距離	0.65	0.92	2.00	2.00	2.00	1.08	0.92	1.45	9.0	12.5			
流速	3.083	3.685			0.000		1.487						
流下量	0.490	0.586			0.000		0.047						
流出量	0.001												
現在地盤高	69.56	69.55	69.55	69.54	69.53	69.52	69.52	69.52	69.51	69.54	69.77	70.09	70.09
H	0.113												
管底高	68.707	68.696	68.677	68.654	68.604	68.554	68.504	68.477	68.477	68.292	68.184	68.057	68.037
追加距離	0.00	0.65	1.73	2.65	4.65	6.65	8.65	9.73	10.65	12.10	21.10	31.90	33.60
土被	0.40	0.41	0.42	0.44	0.48	0.50	0.56	0.59	0.59	0.58	1.15	1.50	1.84
施工種別	開削工法 (昼間施工)												
矢板工種別	① 軽量鋼矢板 I 型 1 段梁平均長 L=2.0m (全面)												
基礎工種別	改良土基礎												
埋戻工種別	全面改良土埋戻												
覆工種別	As舗装 (As t=5cm, RC-40 t=20cm)												
舗装復旧種別	As舗装 (As透水性 t=5cm, RC-40 t=20cm)												
側溝種別	硬質塩化ビニル管 (VU)												
管種別	硬質塩化ビニル管 (VU)												
取付管理員種別	1人/日												
交通整理員	① 軽量鋼矢板 I 型 1 段梁平均長 L=2.0m (全面)												

