

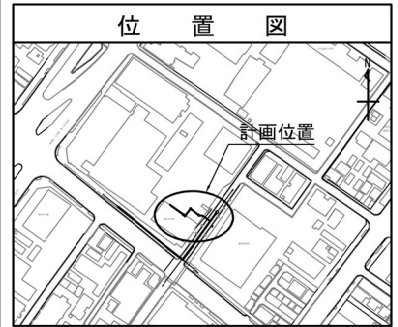
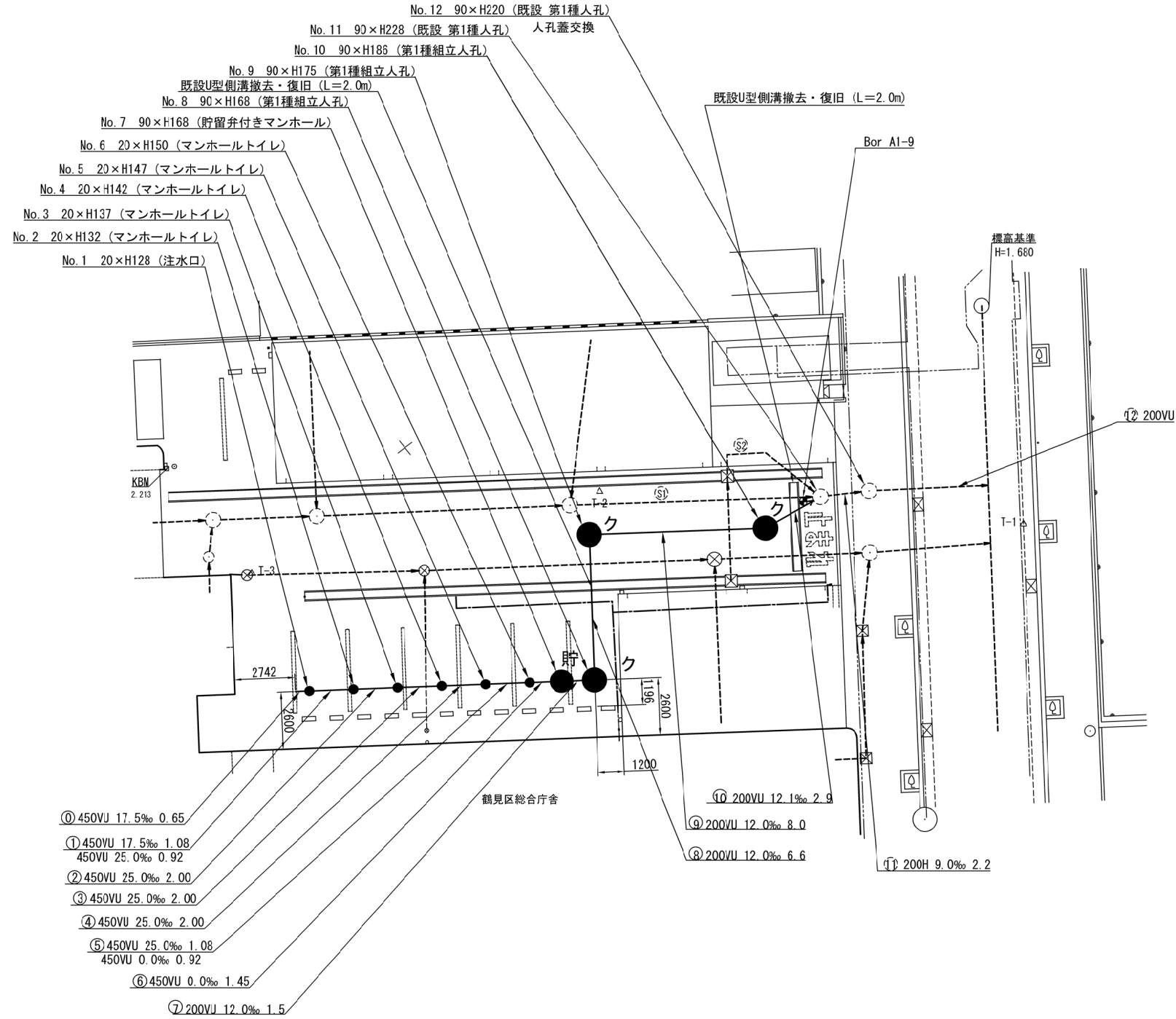

令和5年度設計図 (排除方式 合流)	
図名	平面図
工事件名	災害時下水道直結式仮設トイレ用 下水道管整備工事(その456)
施工場所	鶴見区鶴見中央三丁目20番1号
縮尺	S=1/250(A3) 図番 1/4
号線番号	①~⑩(1)
地形図番号	54-27
横浜市環境創造局	

平面図 縮尺 1 : 250 (A3)
【鶴見区役所】



竣工図

施工者 功和創建株式会社
代表取締役 河野 憲行



凡例

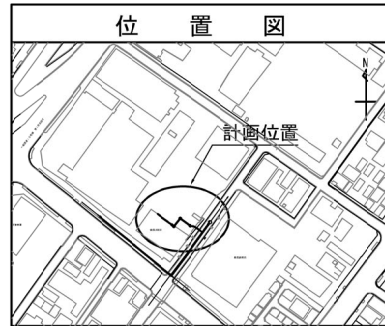
記号	説明
→ (solid line with arrow)	新設污水管きよびます(マンホールトイレ)
→ (solid line with circle)	新設污水管きよび貯留弁付マンホール
→ (solid line with square)	新設污水管きよび第1種組立人孔
→ (dashed line with circle)	既設污水管きよび第1種人孔・ます
→ (dashed line with square)	既設雨水管きよび人孔・ます

令和5年度設計図 (排除方式 合流)			
図名	縦断図		
工事件名	災害時下水道結式仮設トイレ用 下水道管整備工事(その456)		
施工場所	鶴見区鶴見中央三丁目20番1号		
縮尺	図示	図番	2/4
号線番号	①~⑩(11)		
地形図番号	54-27		
横浜市環境創造局			

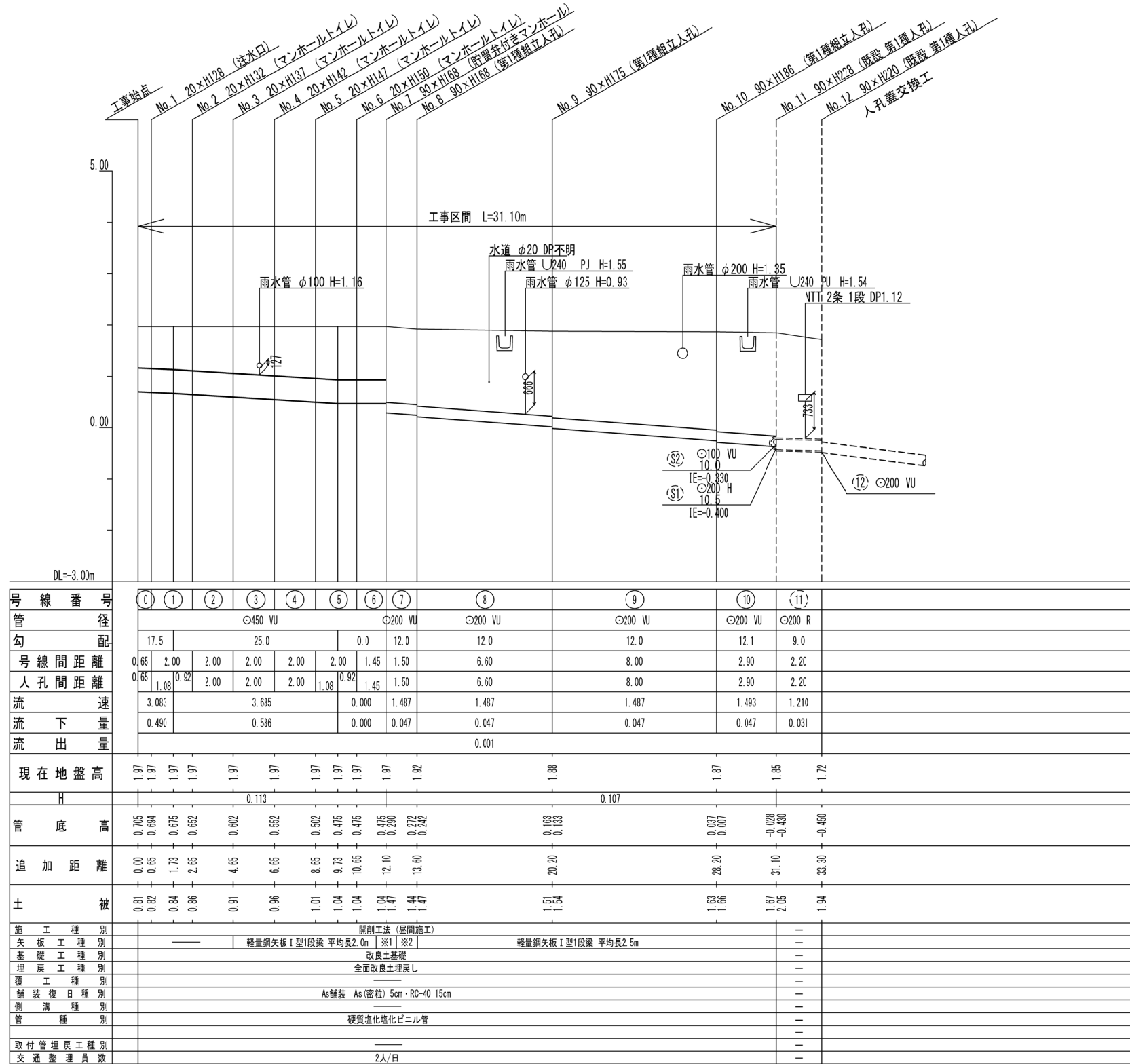
縦断図 縮尺 縦 1:100 横 1:250(A3)
【鶴見区役所】

竣工図

施工者 功和創建株式会社
代表取締役 河野 憲行



使用水準点 (R5年 4月)	
標石番号	既設人孔
鶴見区鶴見中央三丁目20番22地先	
標高 (M)	1680
基準点	



※1: 軽量鋼矢板1型1段梁 平均長2.5m
※2: 軽量鋼矢板1型1段梁 平均長2.0m