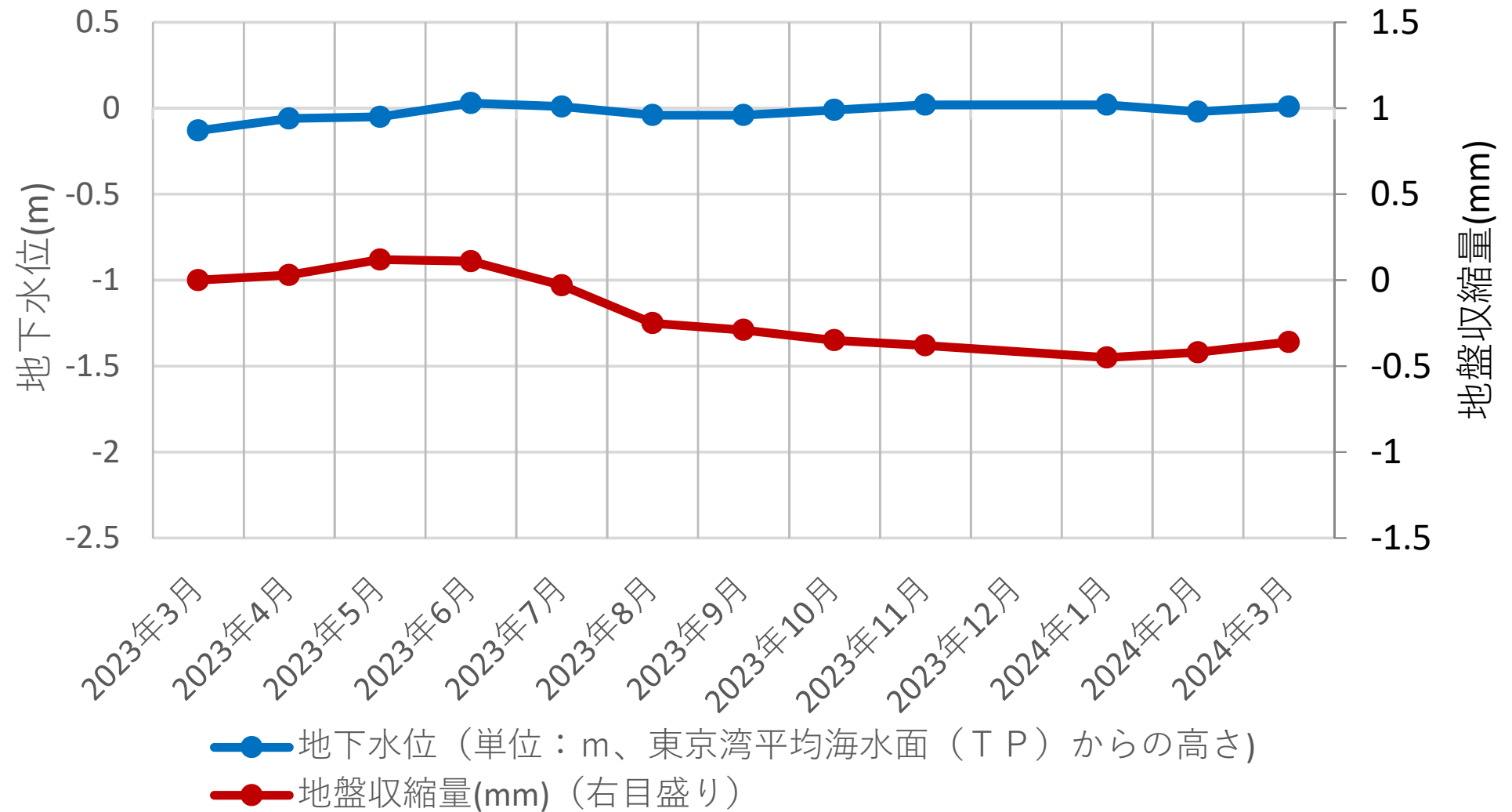
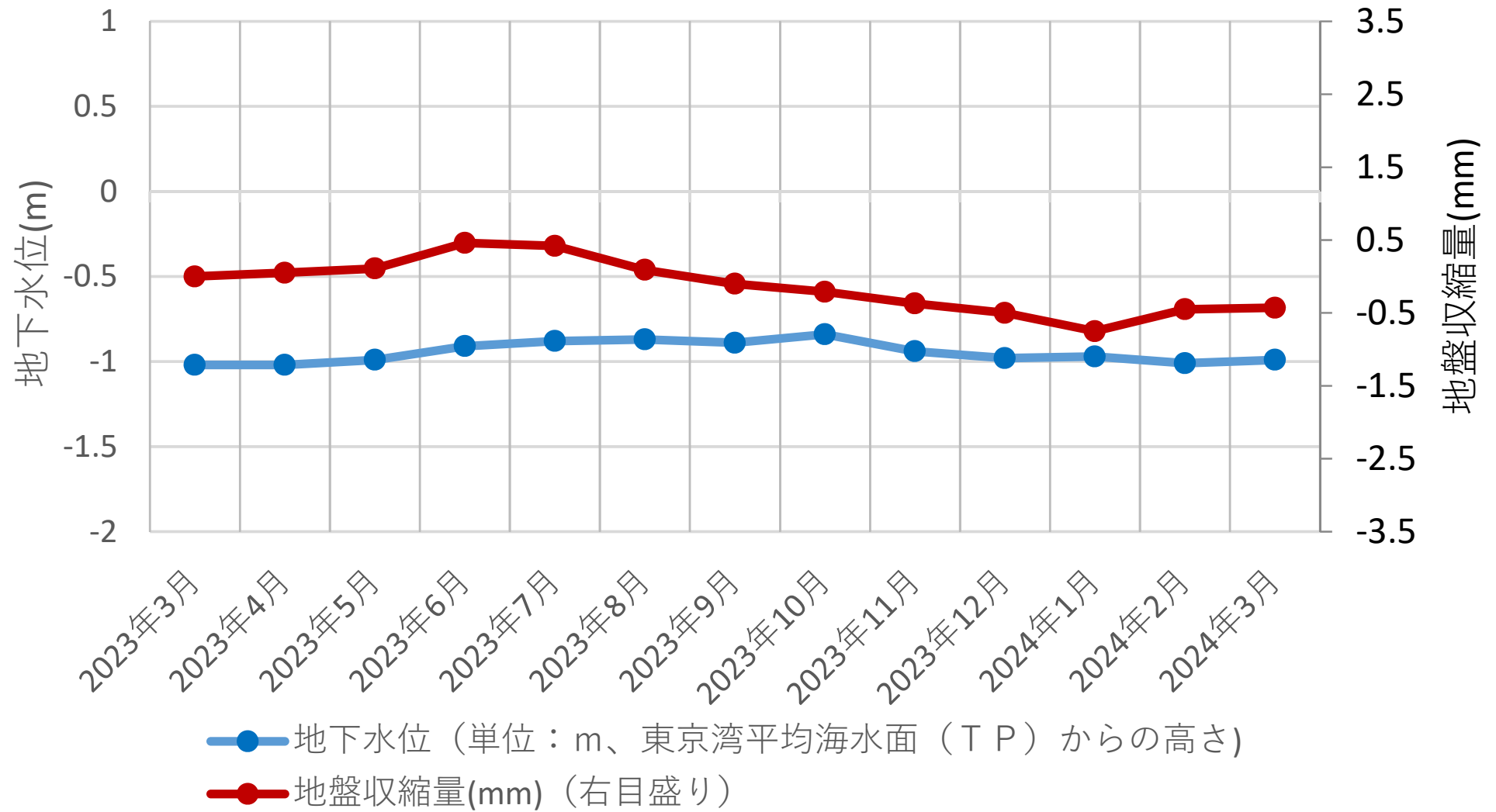


市場小学校（66m）



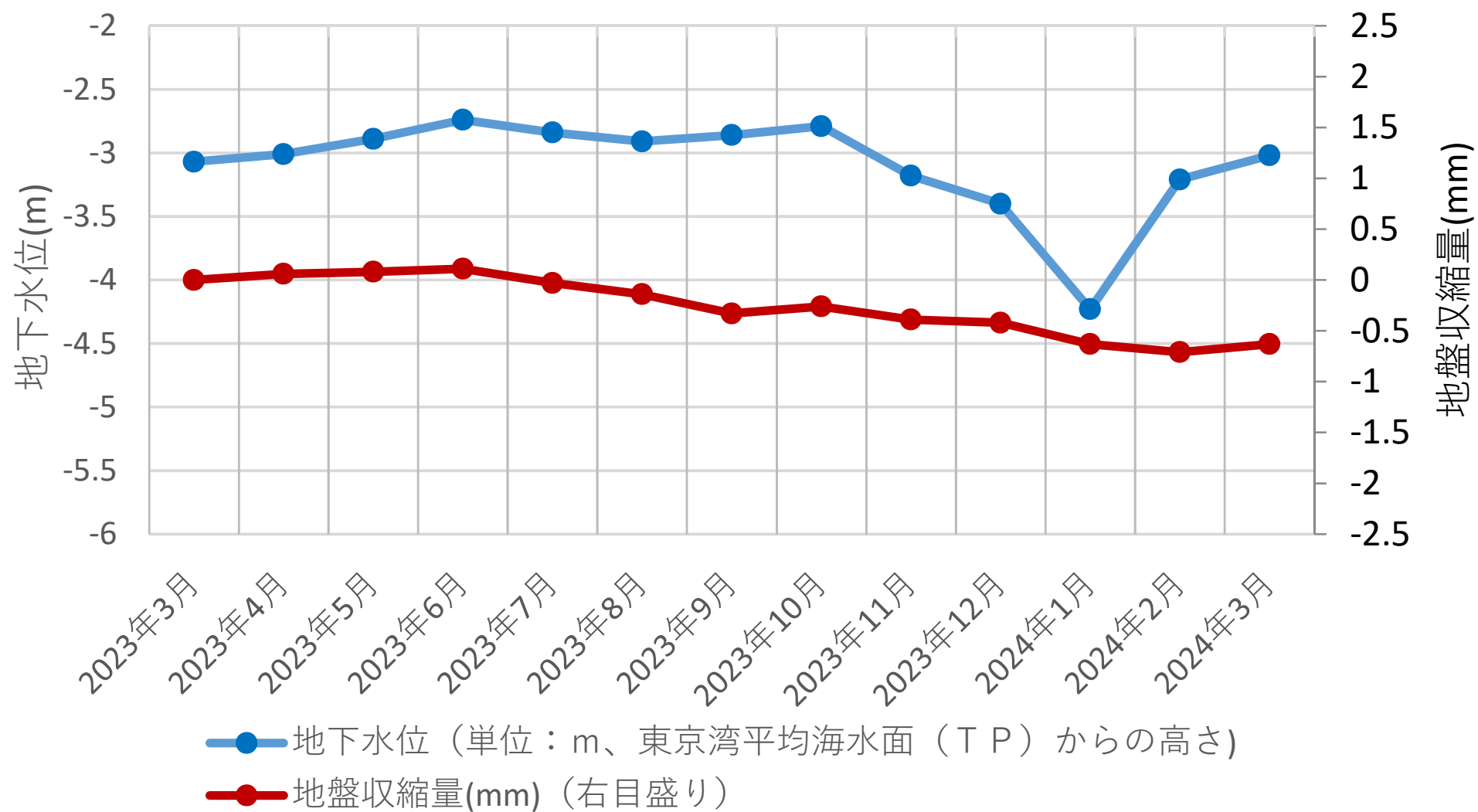
（グラフ中、マーカーの無い月は欠測）

横浜公園 (57m)



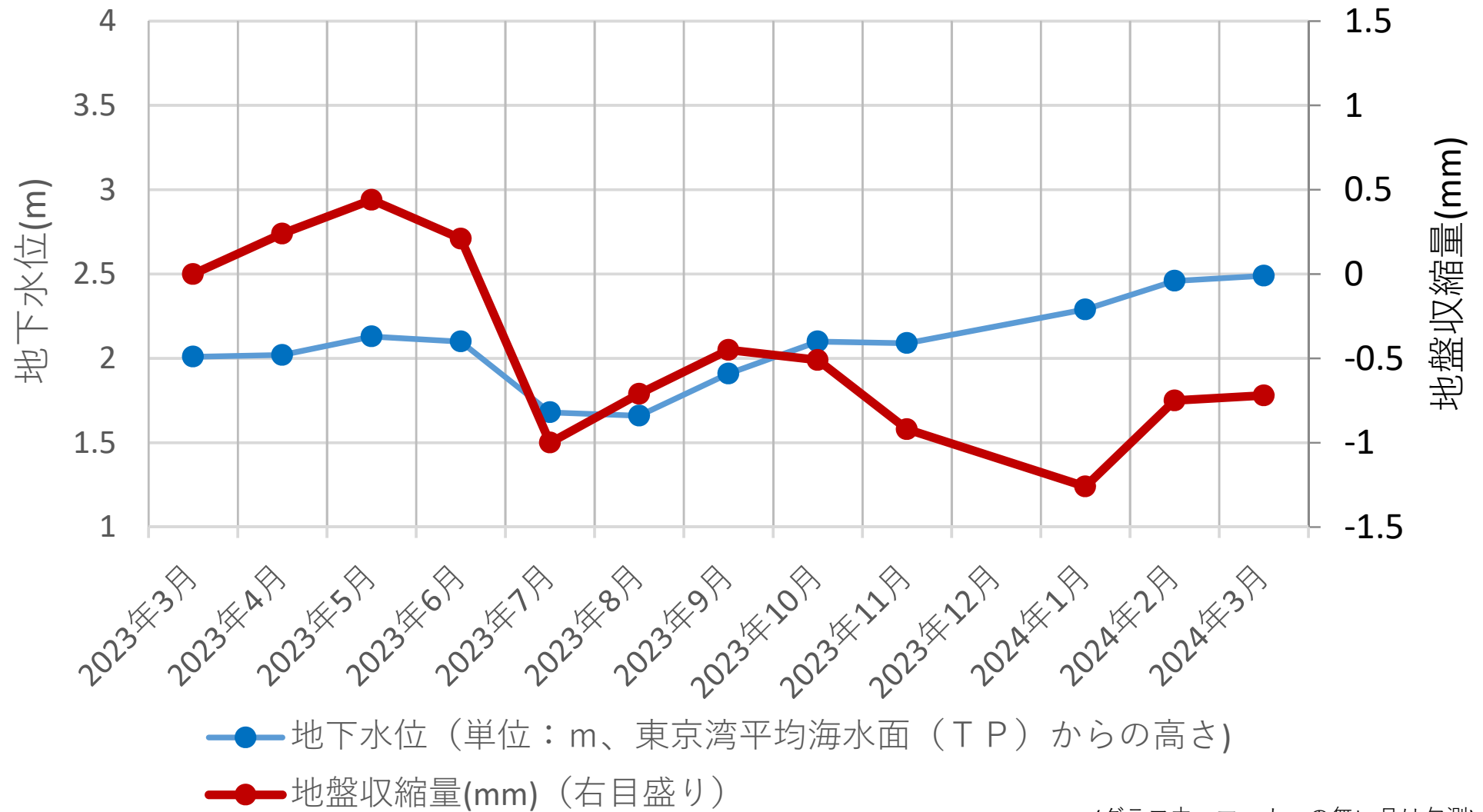
(グラフ中、マーカーの無い月は欠測)

岡野公園 (32m)

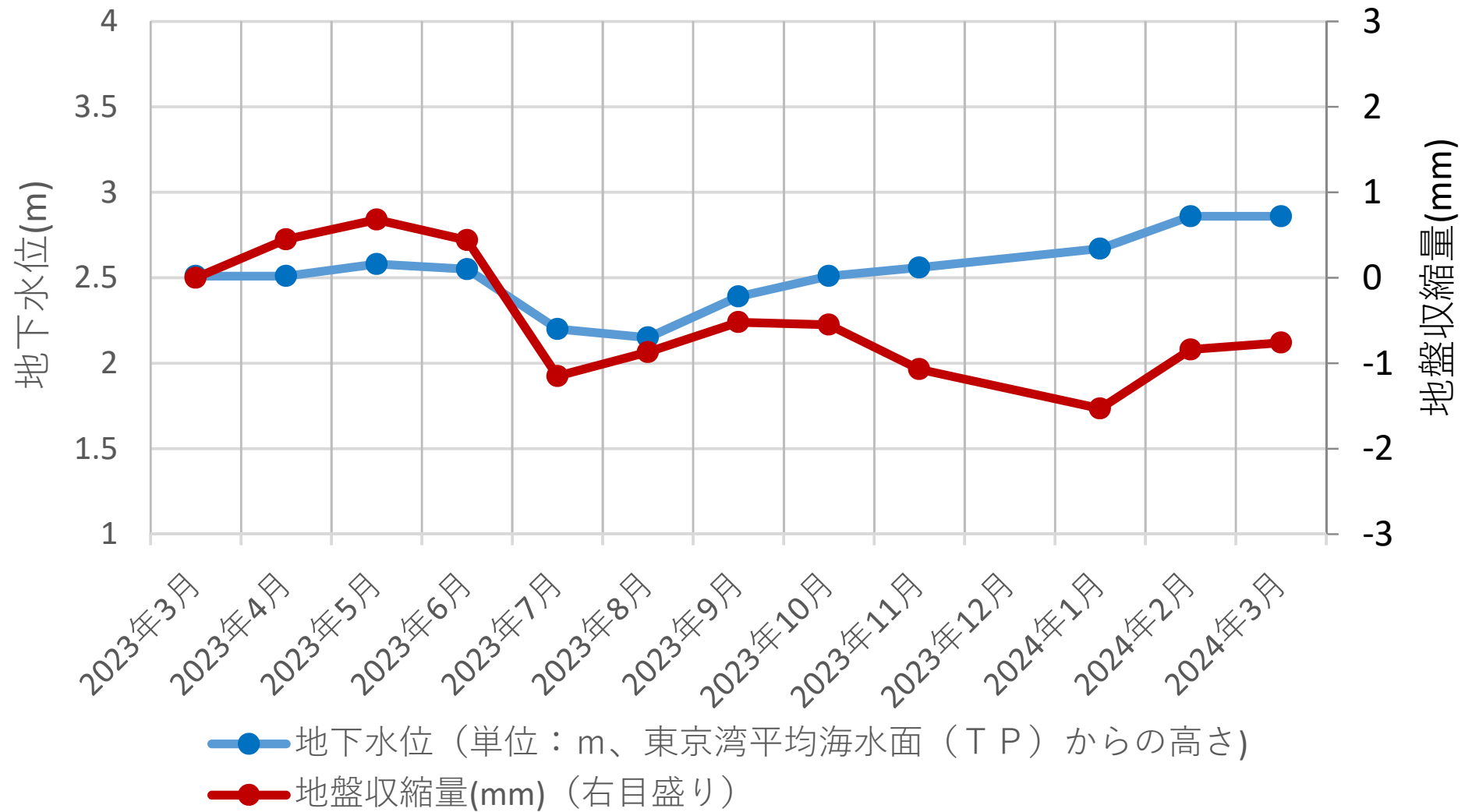


(グラフ中、マーカーの無い月は欠測)

新羽公園-1（80m）

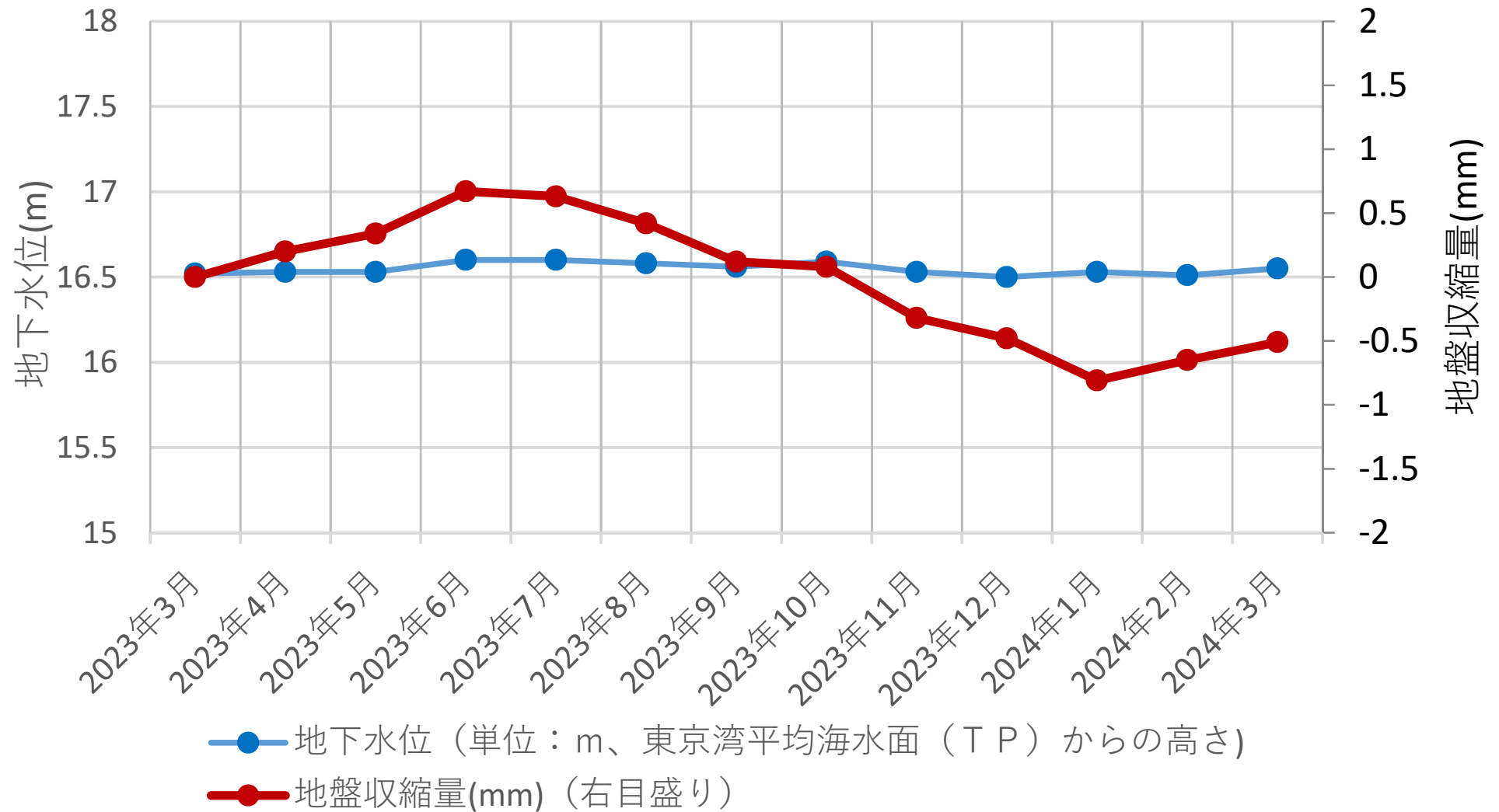


新羽公園-2（40m）



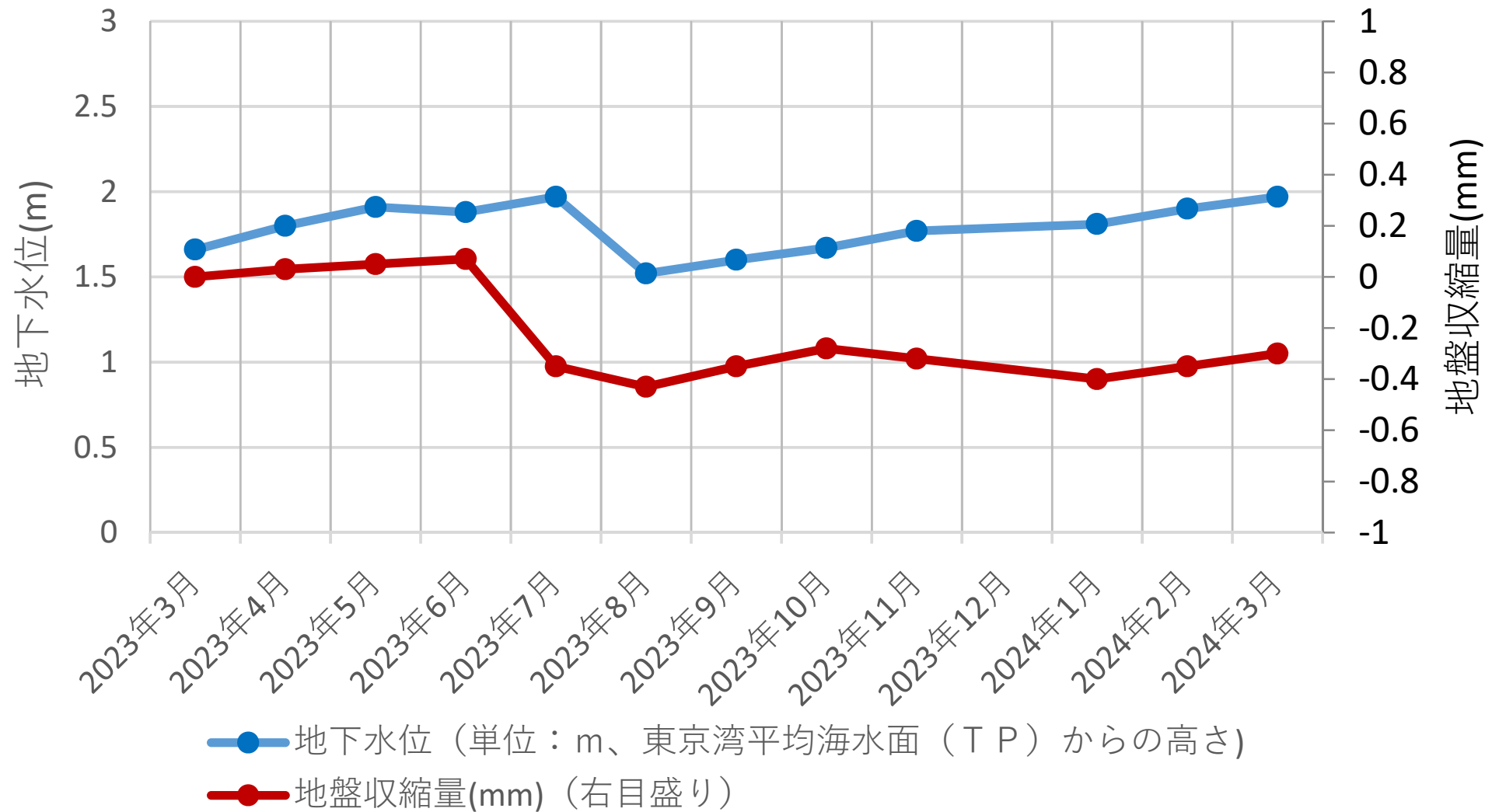
（グラフ中、マーカーの無い月は欠測）

戸塚区秋葉町（150m）



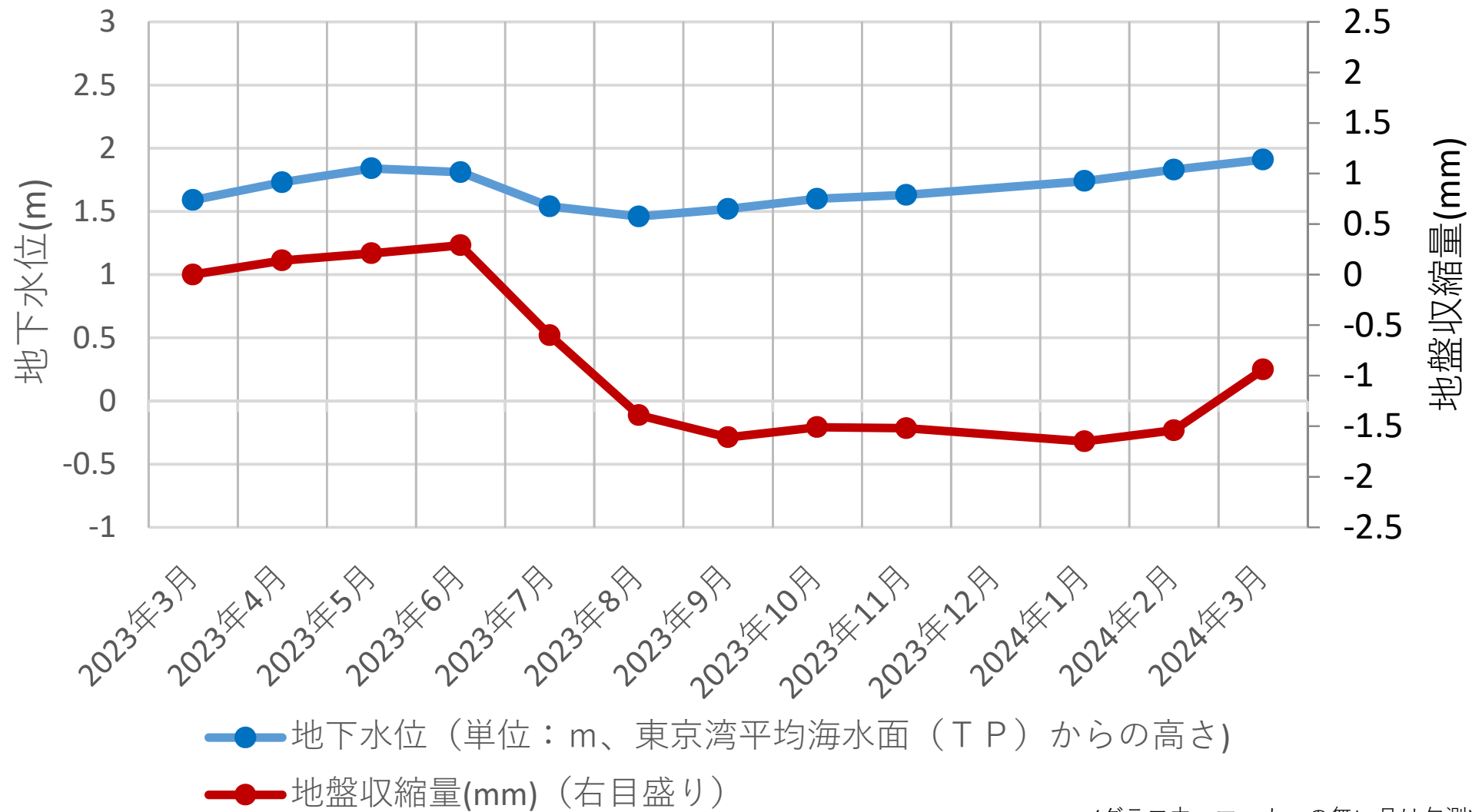
(グラフ中、マーカーの無い月は欠測)

新横浜駅前公園-1 (25m)



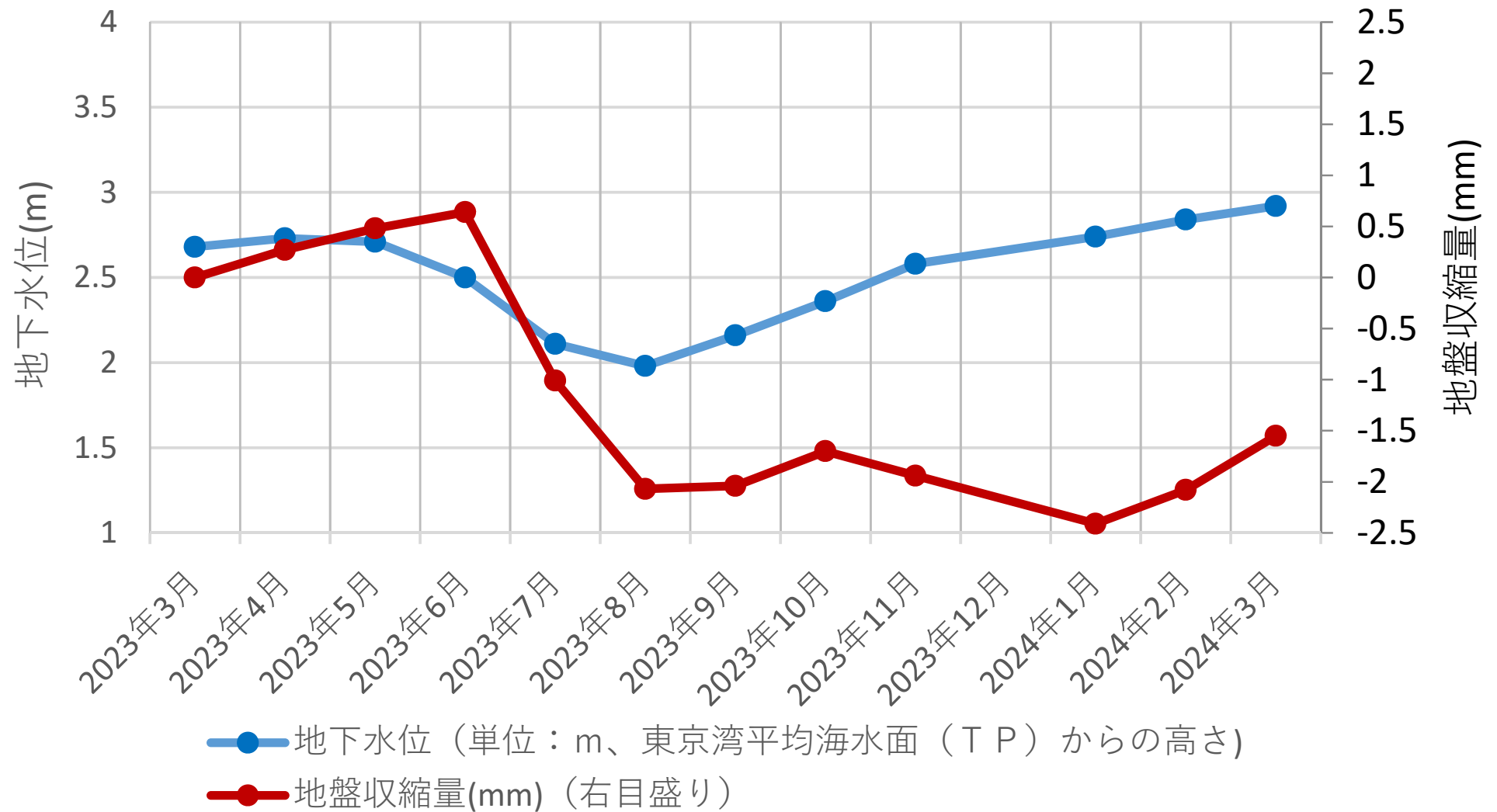
(グラフ中、マーカーの無い月は欠測)

新横浜駅前公園-2 (60m)



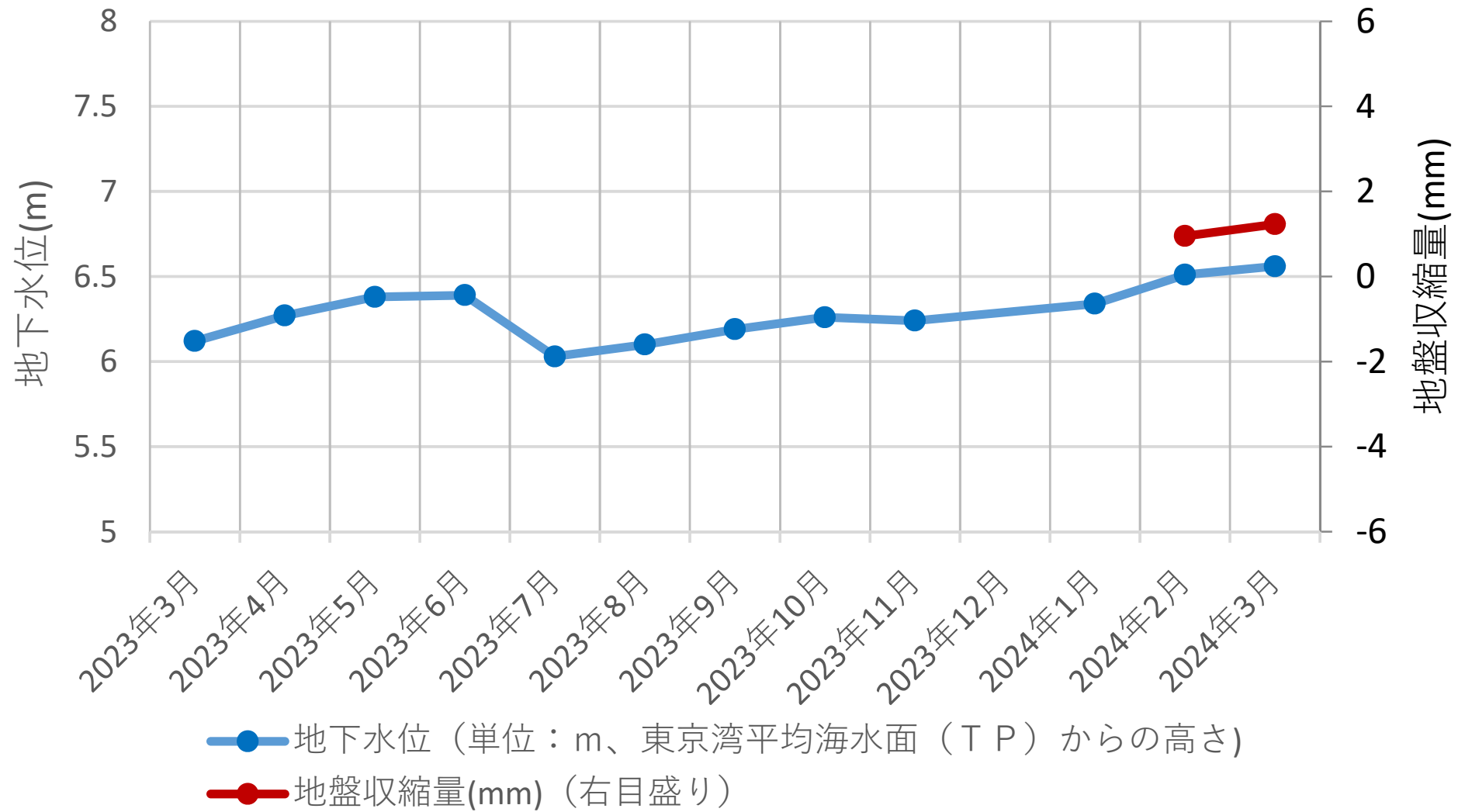
(グラフ中、マーカーの無い月は欠測)

新横浜駅前公園-3 (117m)

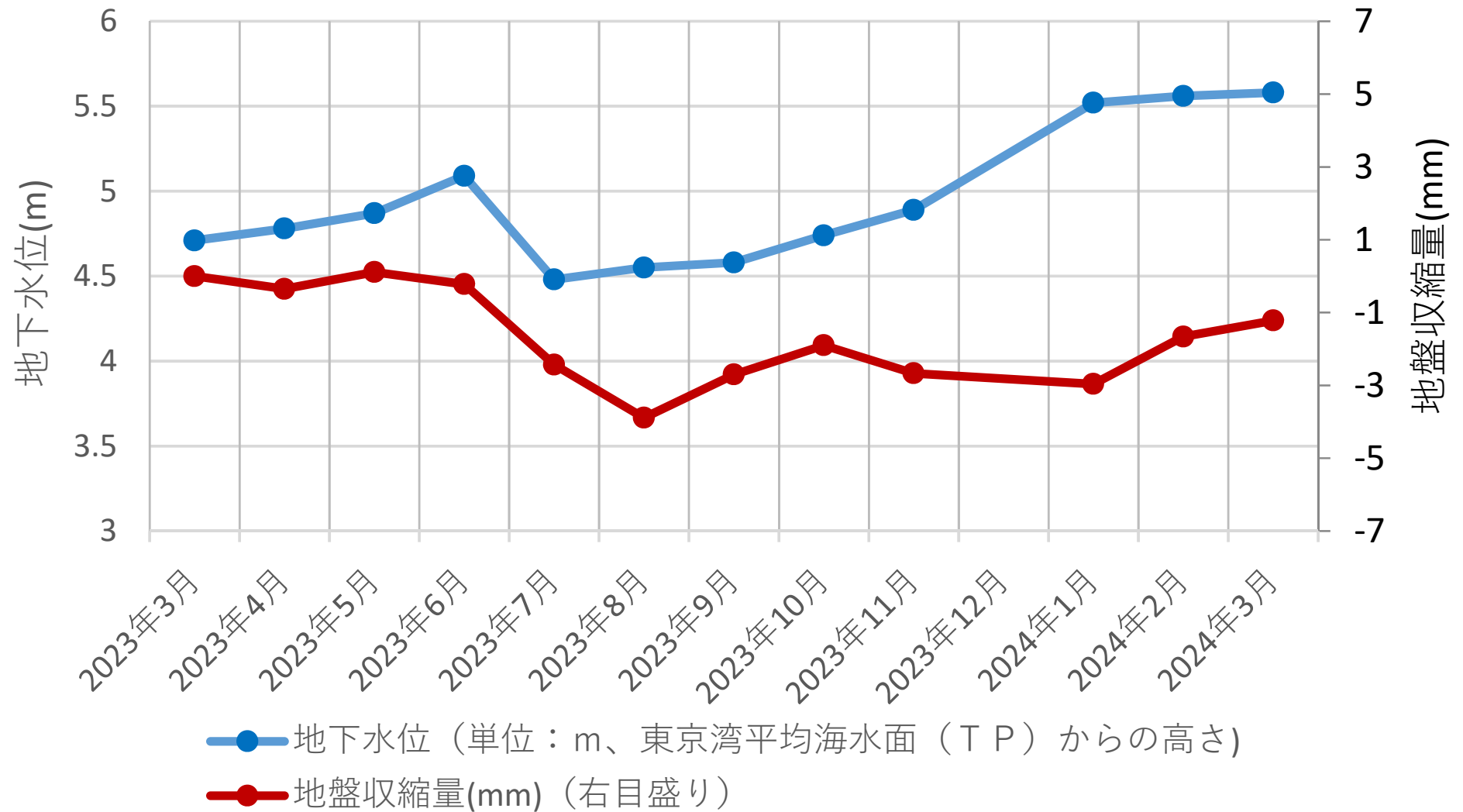


(グラフ中、マーカーの無い月は欠測)

佐江戸公園-1 (16m)

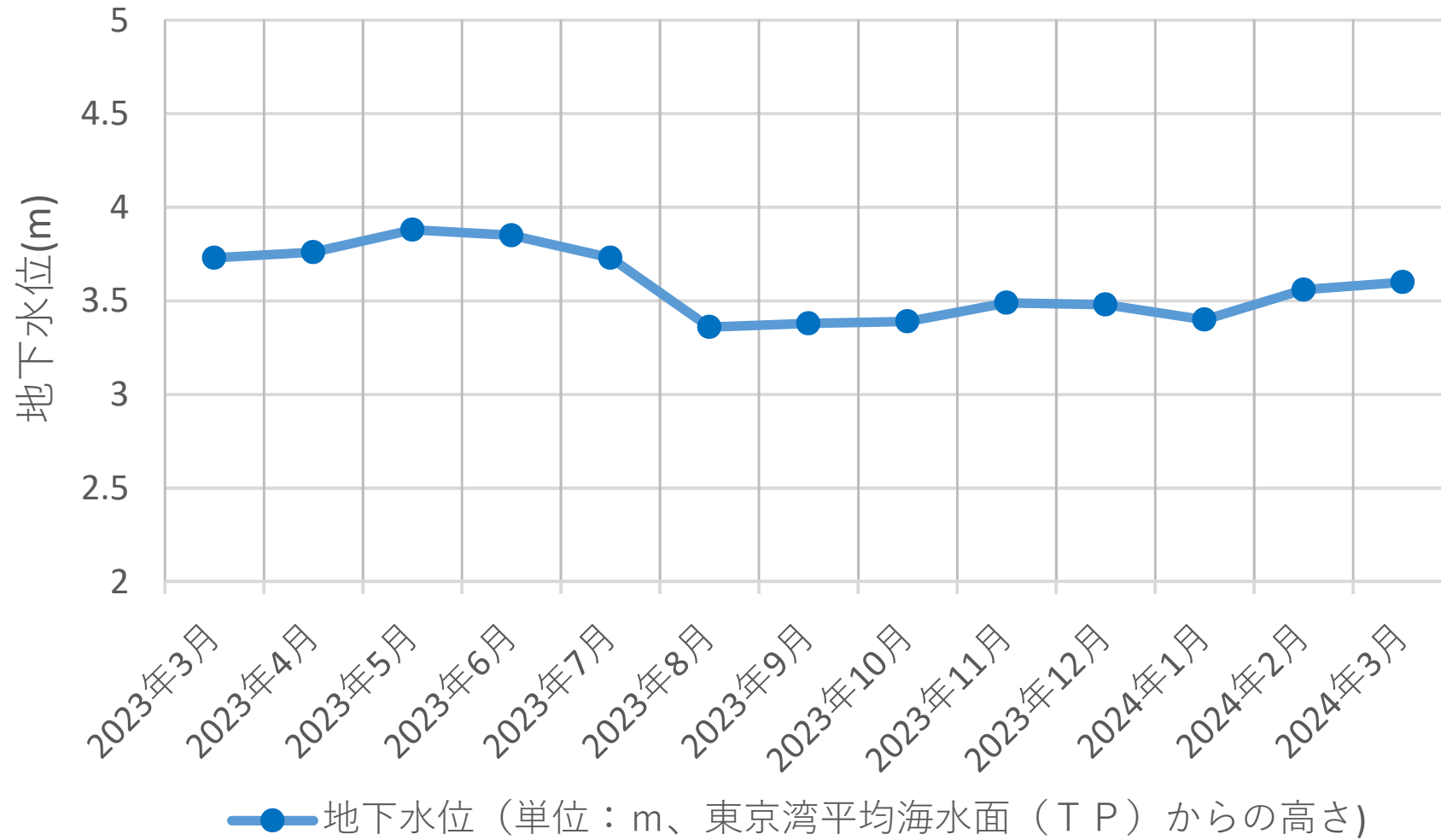


佐江戸公園-2（88m）

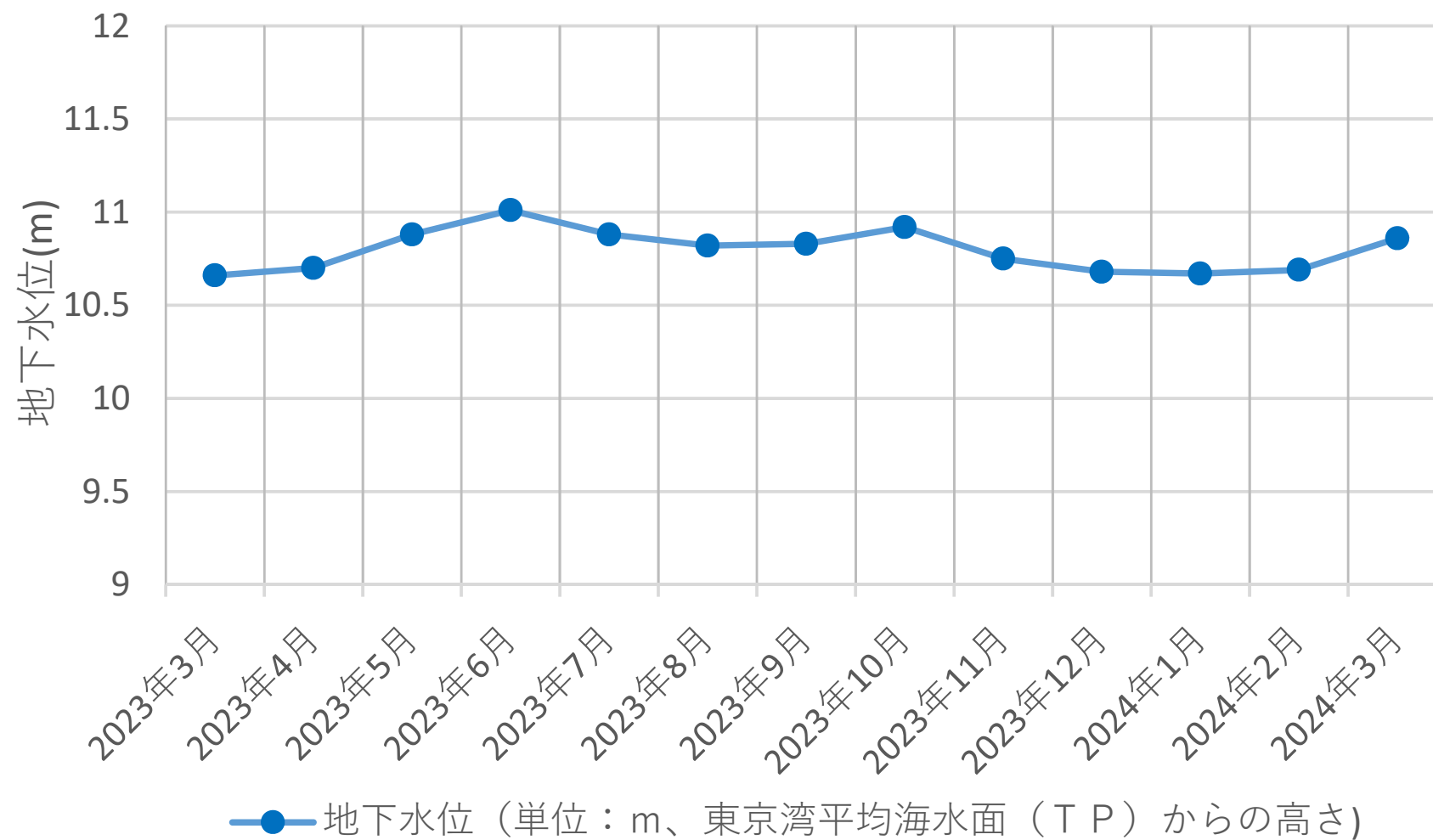


（グラフ中、マーカーの無い月は欠測）

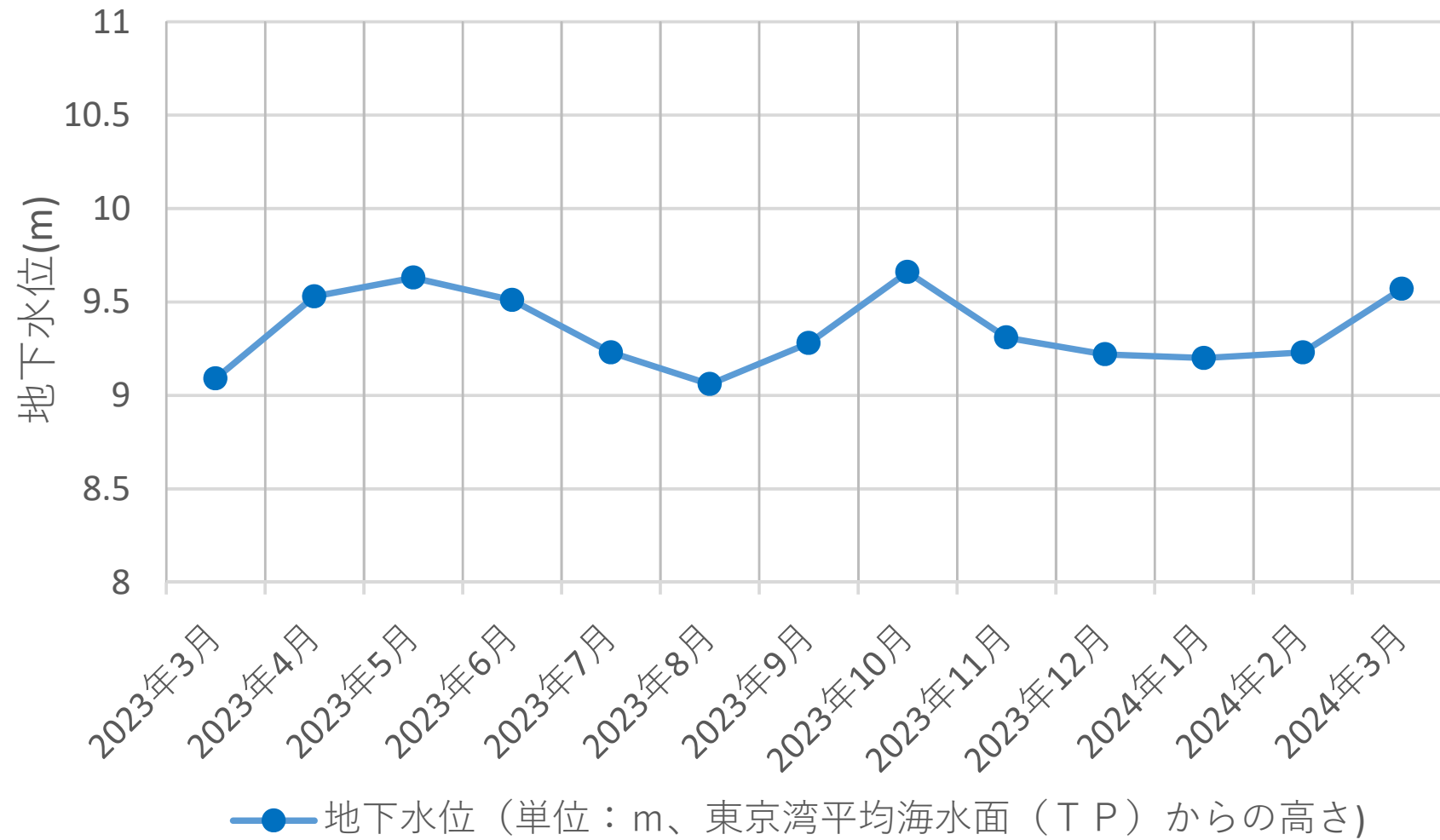
西寺尾公園（17m）



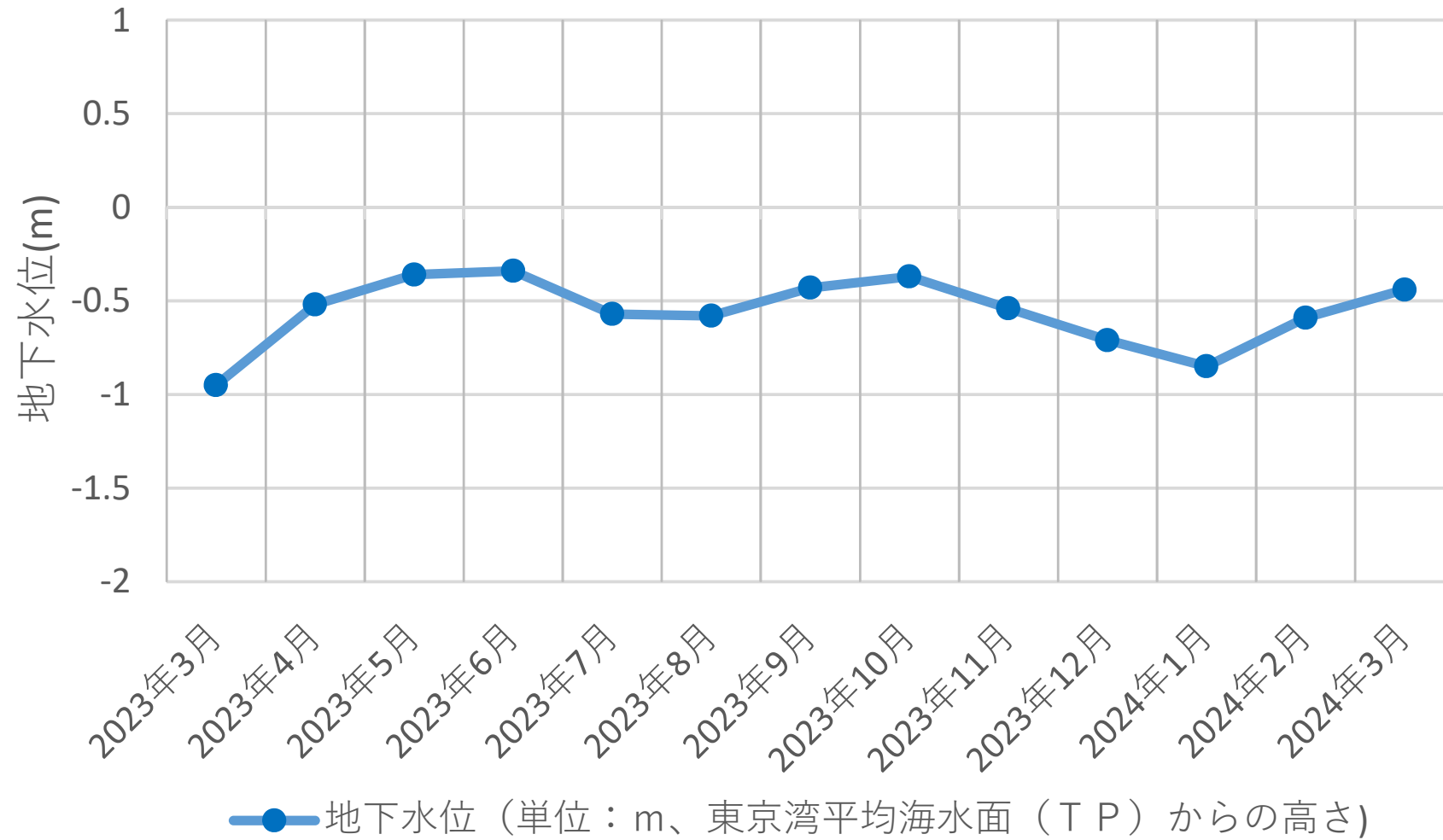
矢部団地（10m）



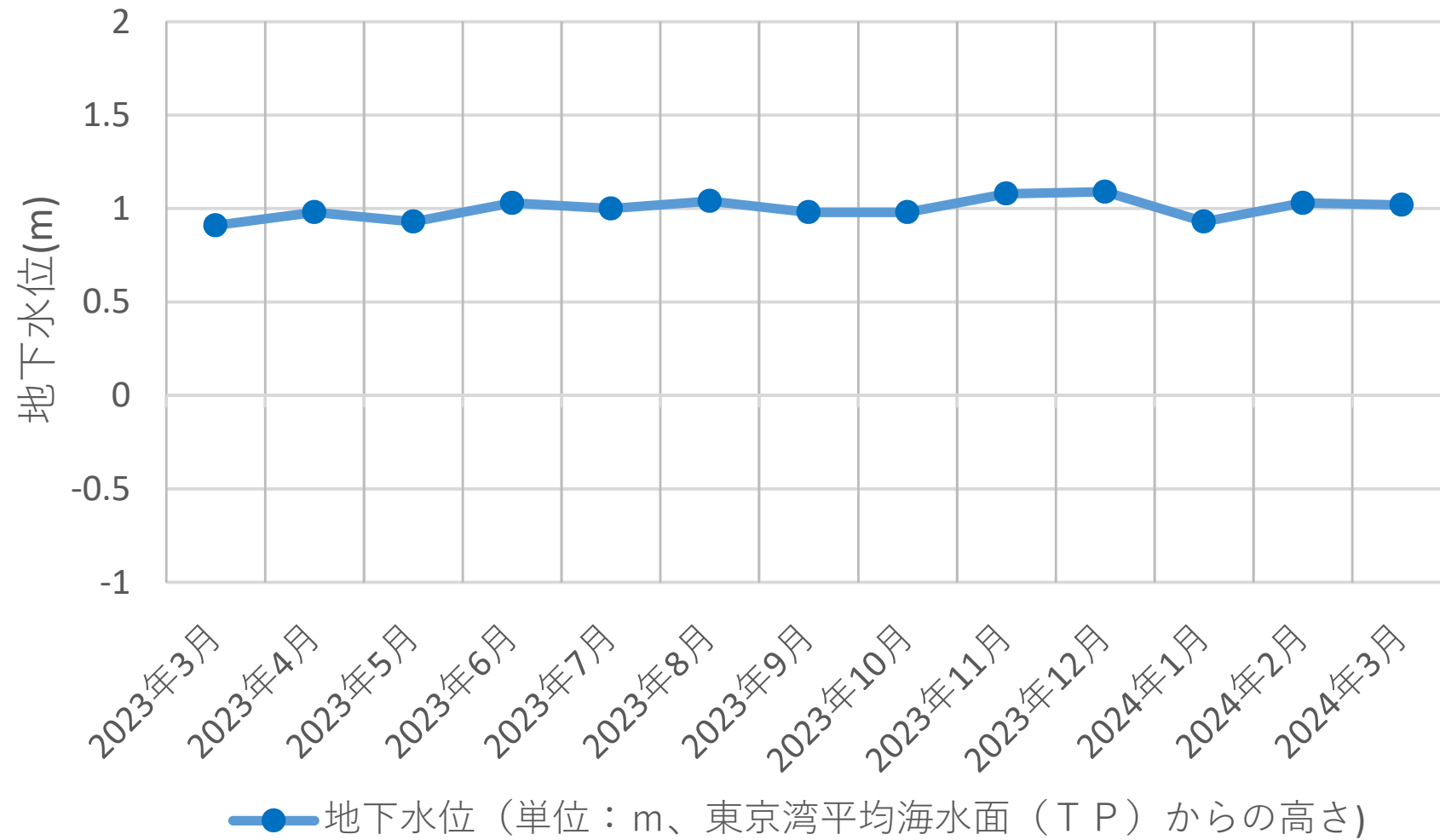
上倉田団地（15m）



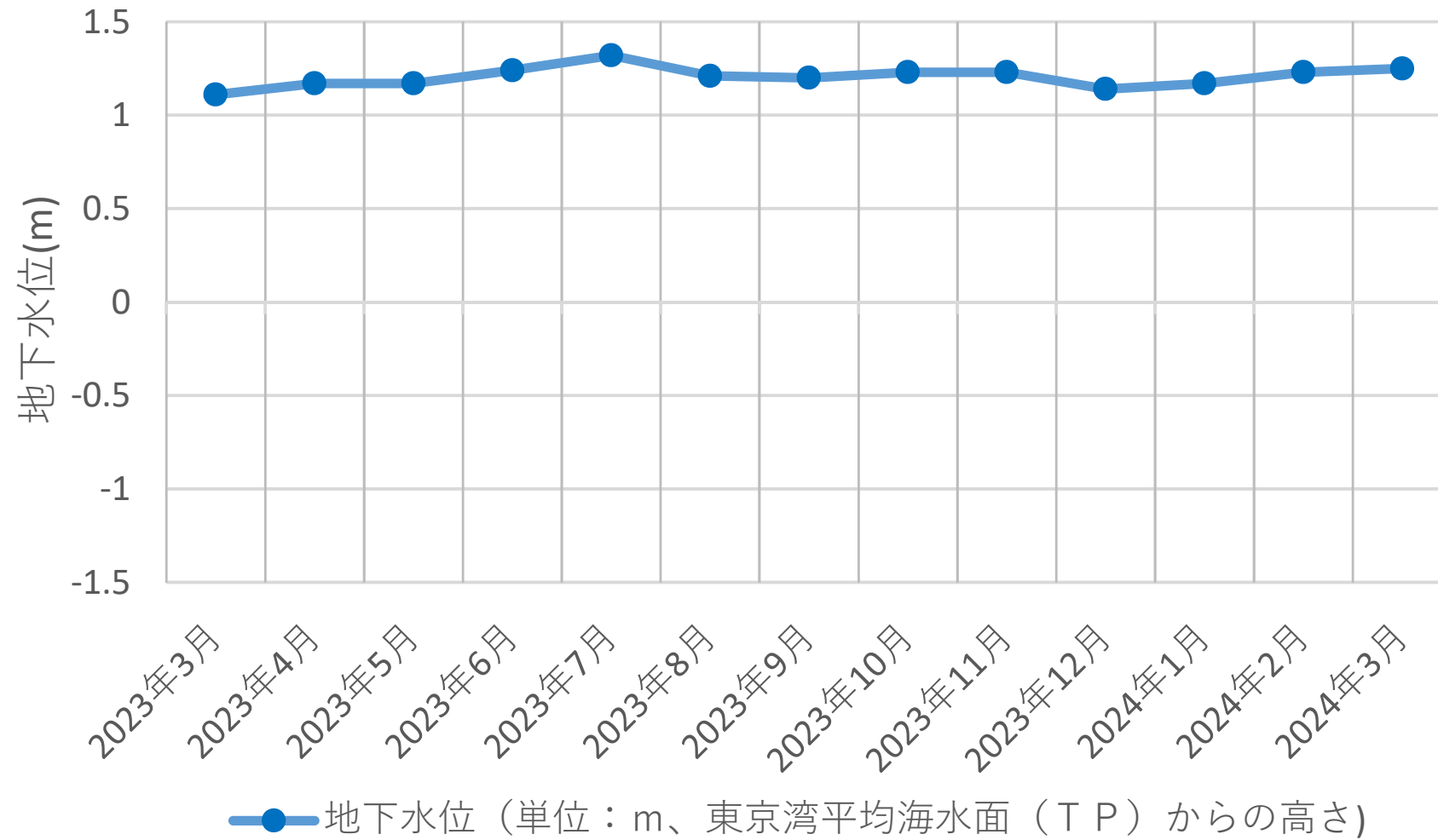
市場中学校浅井戸（8m）



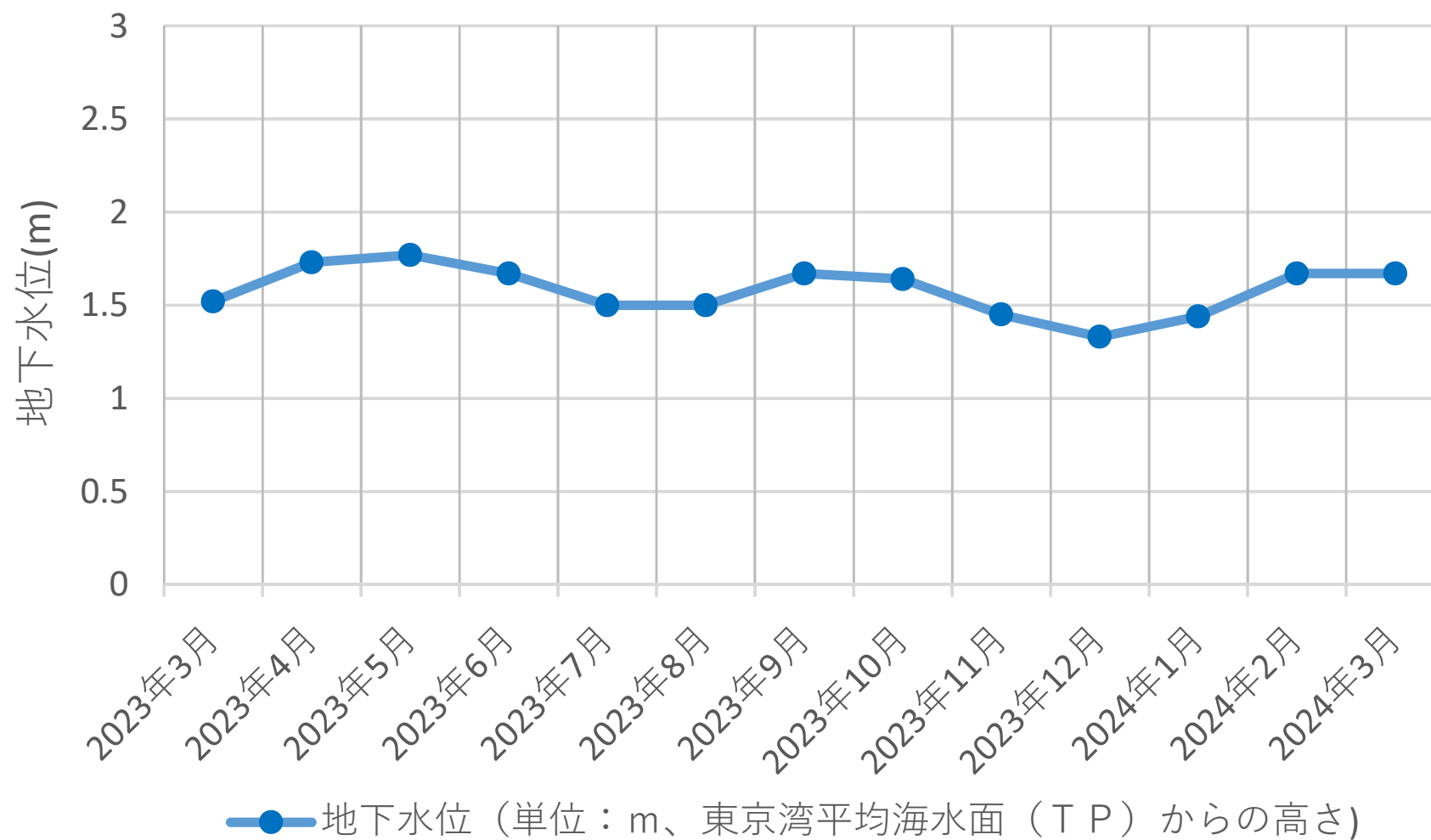
市場中学校中井戸（32m）



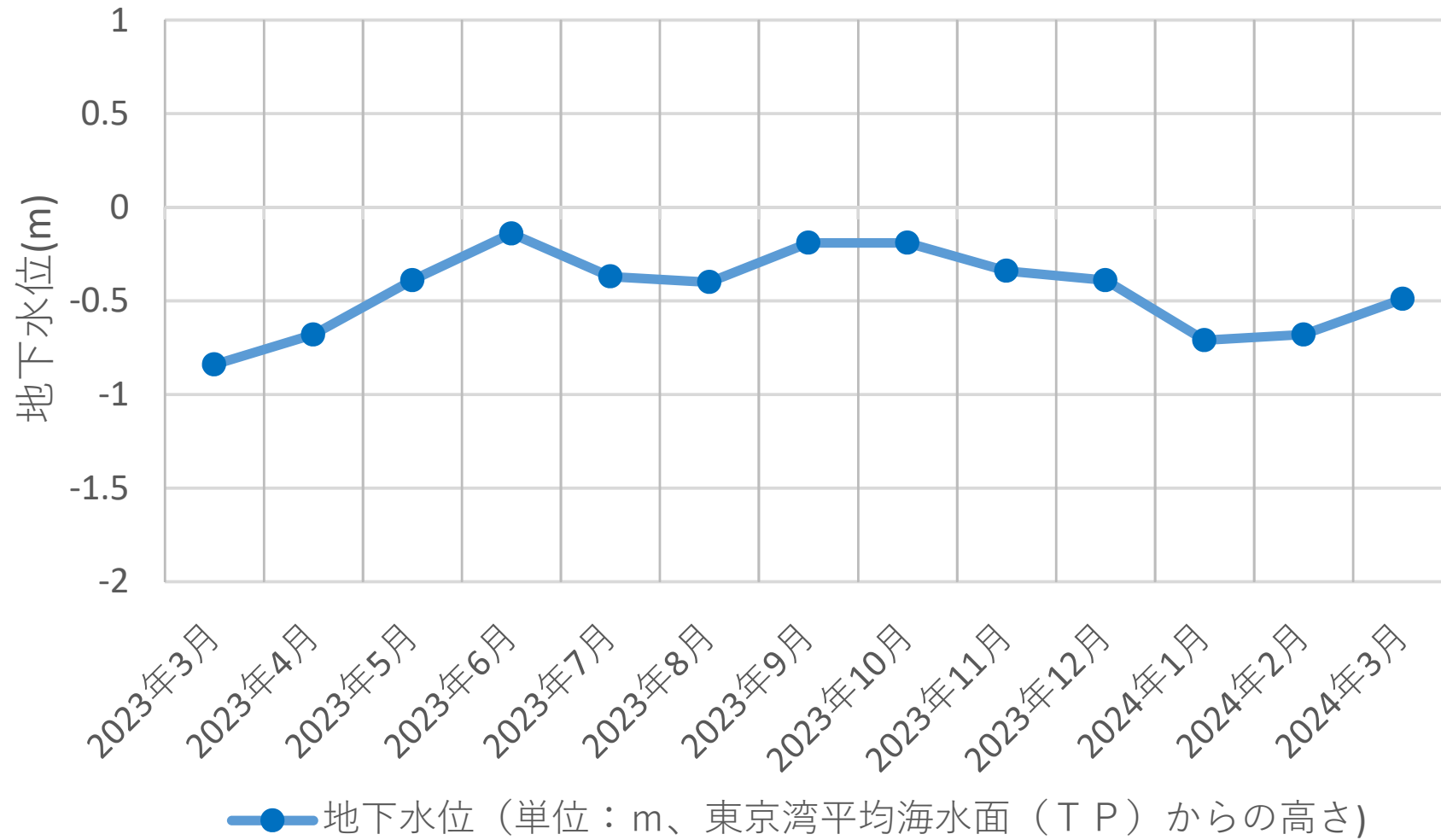
市場中学校深井戸（59m）



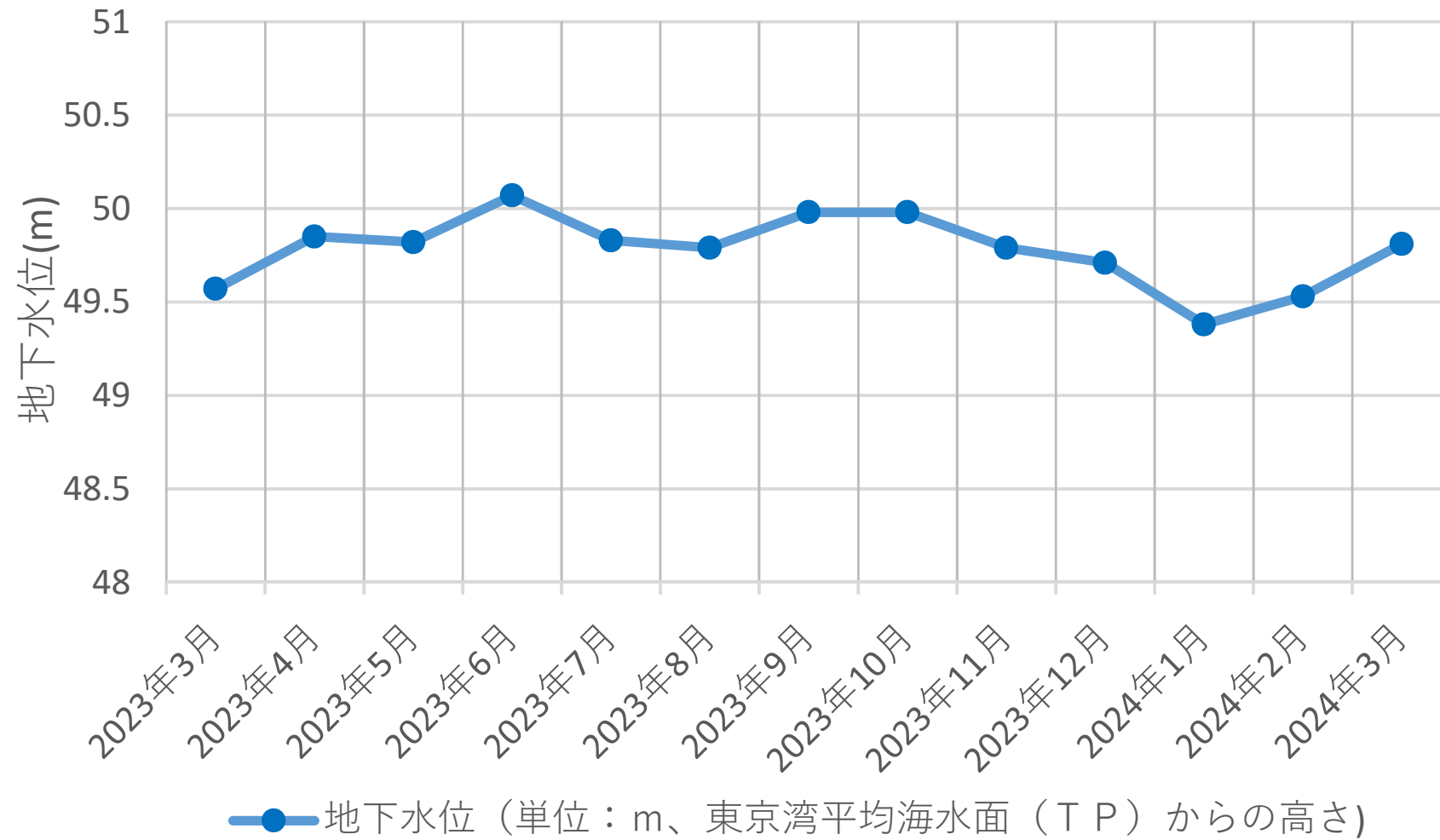
矢向小学校 (9m)



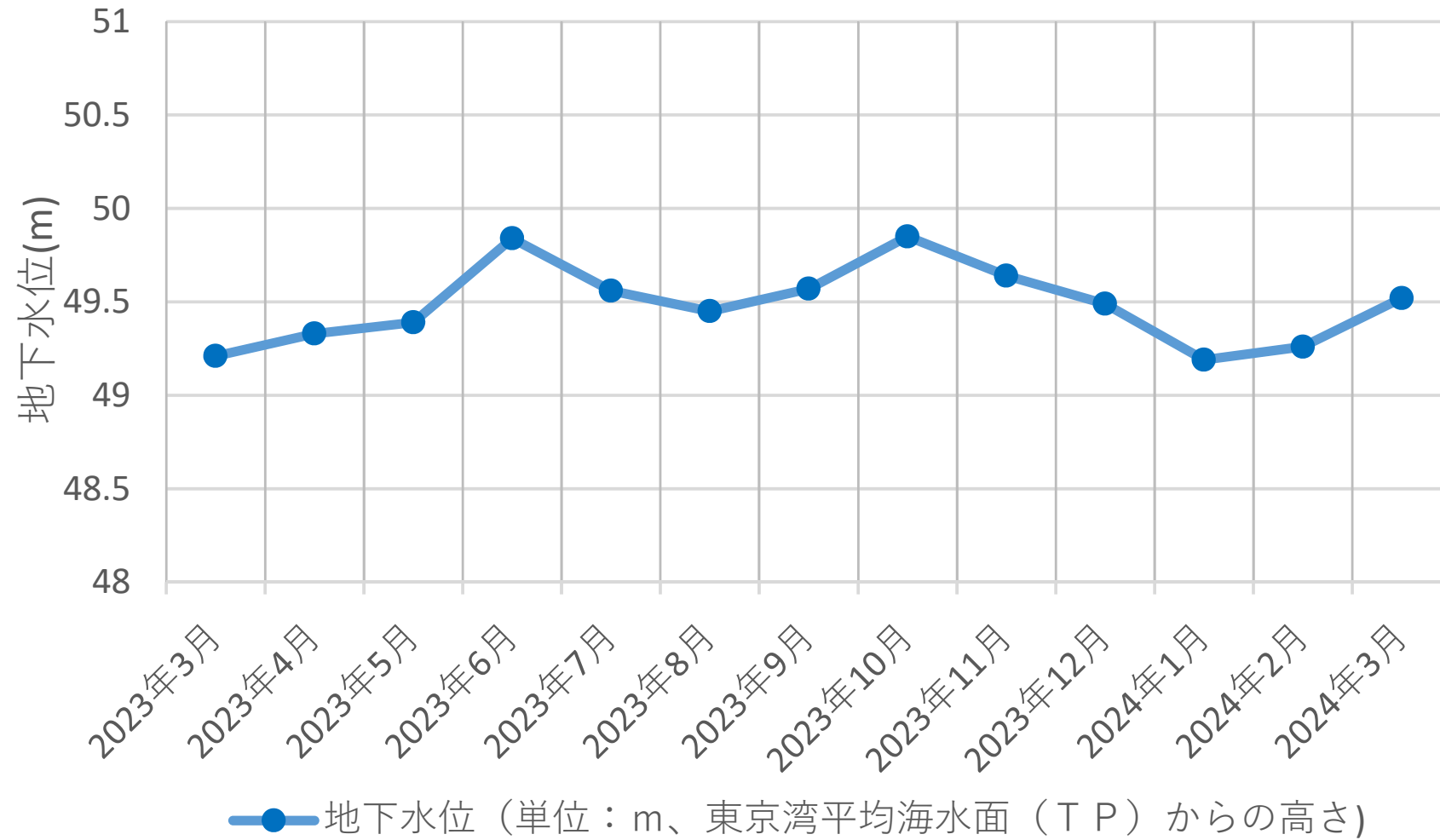
みなとみらい 2 1 地区 (50m)



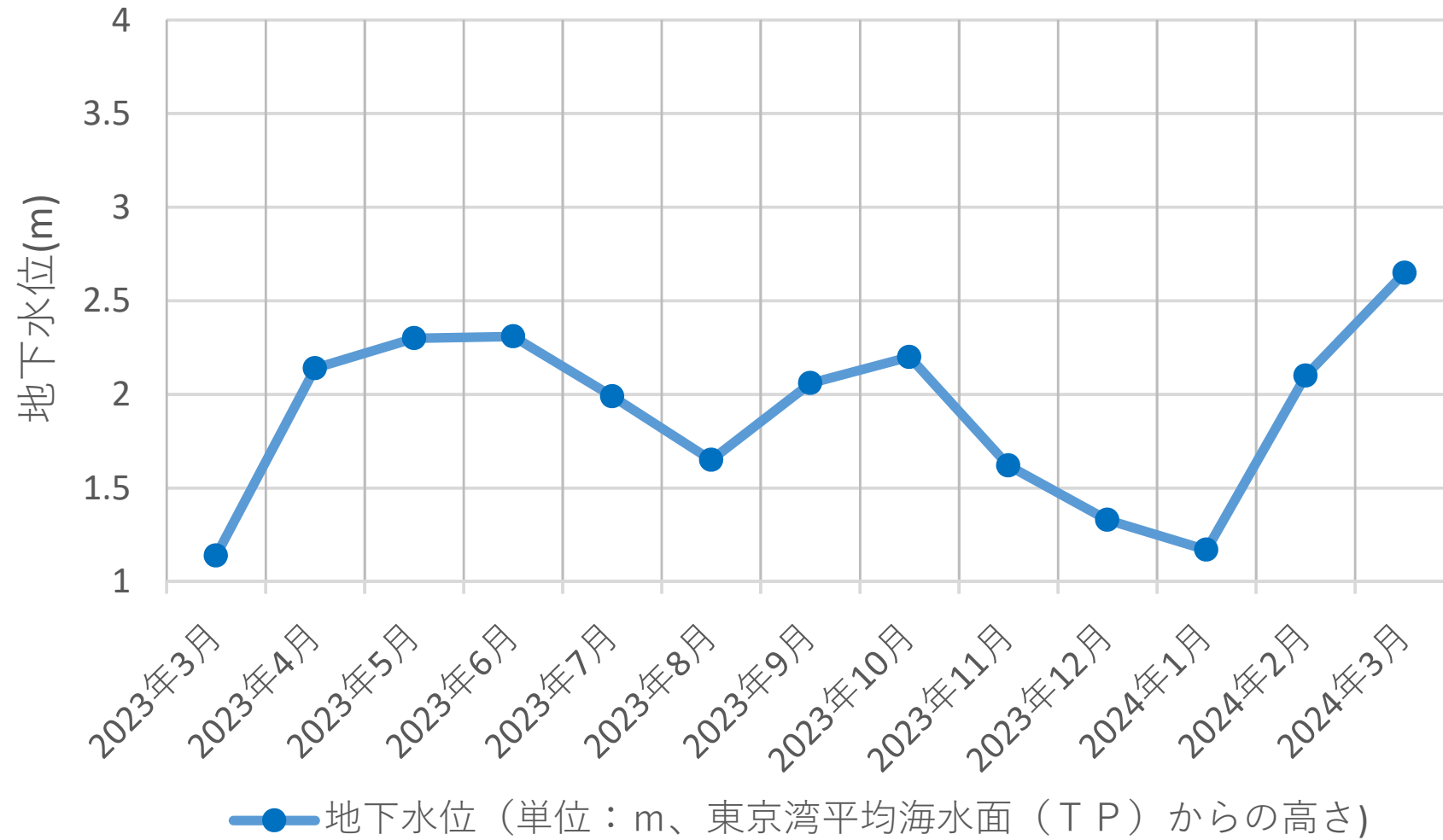
左近山団地（51m）



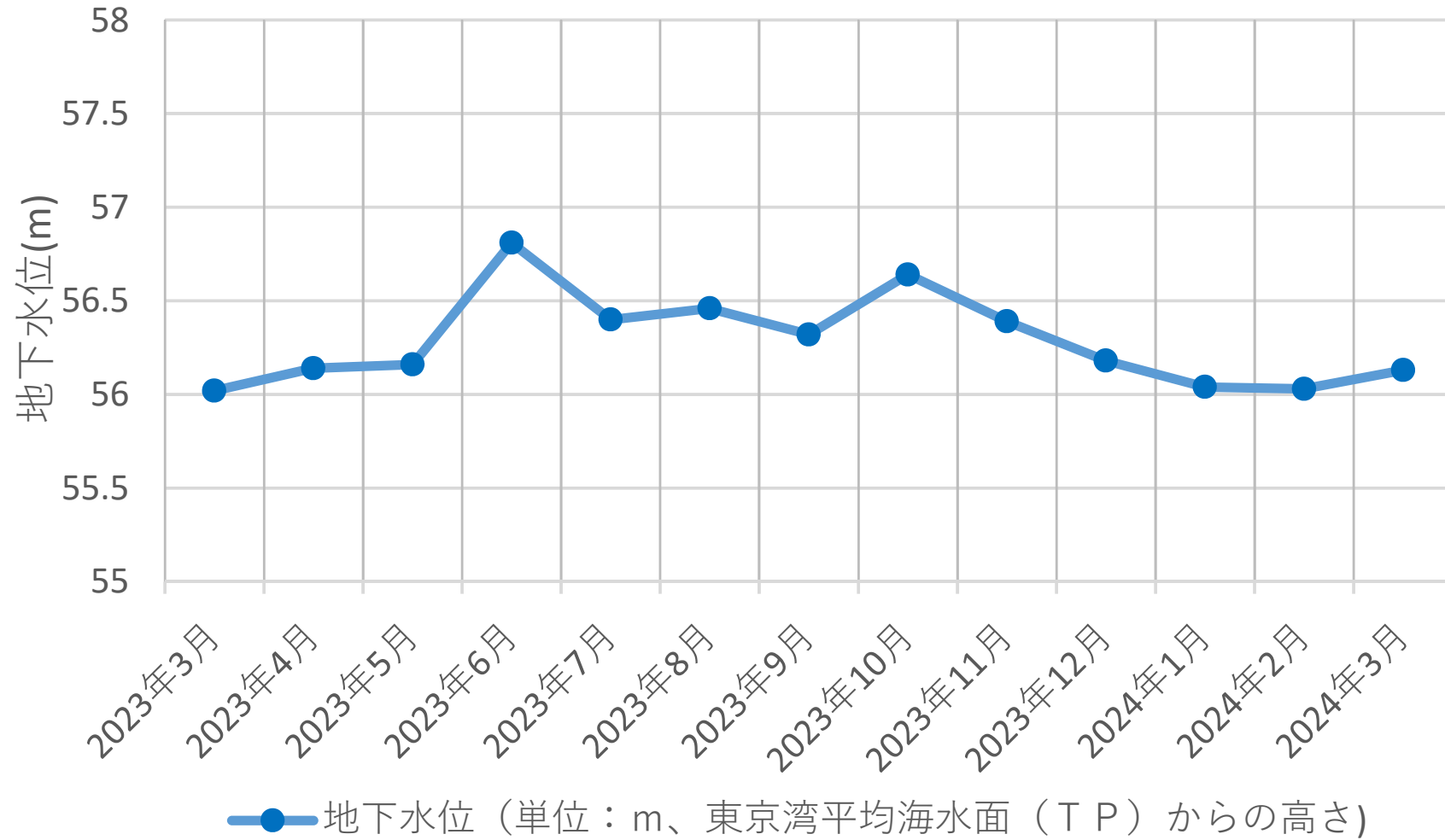
南希望が丘中学校 (44m)



矢上川公園 (15m)



目黒町公園（15m）



2023年度 地下水位観測結果

(単位:m、東京湾平均海水面からの高さ(TP))

観測所名	2023/04	2023/05	2023/06	2023/07	2023/08	2023/09	2023/10	2023/11	2023/12	2024/01	2024/02	2024/03	平均地下水位(m)
市場小学校(66m)	-0.06	-0.05	0.03	0.01	-0.04	-0.04	-0.01	0.02	欠測	0.02	-0.02	0.01	-0.01
横浜公園(57m)	-1.02	-0.99	-0.91	-0.88	-0.87	-0.89	-0.84	-0.94	-0.98	-0.97	-1.01	-0.99	-0.94
岡野公園(32m)	-3.01	-2.89	-2.74	-2.84	-2.91	-2.86	-2.79	-3.18	-3.40	-4.23	-3.21	-3.02	-3.09
新羽公園-1(80m)	2.02	2.13	2.10	1.68	1.66	1.91	2.10	2.09	欠測	2.29	2.46	2.49	2.08
新羽公園-2(40m)	2.51	2.58	2.55	2.20	2.15	2.39	2.51	2.56	欠測	2.67	2.86	2.86	2.53
戸塚区秋葉町(150m)	16.53	16.53	16.60	16.60	16.58	16.56	16.59	16.53	16.50	16.53	16.51	16.55	16.55
新横浜駅前公園-1(25m)	1.8	1.91	1.88	1.97	1.52	1.60	1.67	1.77	欠測	1.81	1.90	1.97	1.80
新横浜駅前公園-2(60m)	1.73	1.84	1.81	1.54	1.46	1.52	1.60	1.63	欠測	1.74	1.83	1.91	1.69
新横浜駅前公園-3(117m)	2.73	2.71	2.50	2.11	1.98	2.16	2.36	2.58	欠測	2.74	2.84	2.92	2.51
佐江戸公園-1(16m)	6.27	6.38	6.39	6.03	6.10	6.19	6.26	6.24	欠測	6.34	6.51	6.56	6.30
佐江戸公園-2(88m)	4.78	4.87	5.09	4.48	4.55	4.58	4.74	4.89	欠測	5.52	5.56	5.58	4.97
西寺尾公園(17m)	3.76	3.88	3.85	3.73	3.36	3.38	3.39	3.49	3.48	3.40	3.56	3.60	3.57
矢部団地(10m)	10.70	10.88	11.01	10.88	10.82	10.83	10.92	10.75	10.68	10.67	10.69	10.86	10.81
上倉田団地(15m)	9.53	9.63	9.51	9.23	9.06	9.28	9.66	9.31	9.22	9.20	9.23	9.57	9.37

2023年度 地盤収縮観測結果(累計)

(単位:mm、「－」は収縮)

観測所名	2023/04	2023/05	2023/06	2023/07	2023/08	2023/09	2023/10	2023/11	2023/12	2024/01	2024/02	2024/03
市場小学校(66m)	0.03	0.12	0.11	-0.03	-0.25	-0.29	-0.35	-0.38	欠測	-0.45	-0.42	-0.36
横浜公園(57m)	0.05	0.11	0.46	0.42	0.09	-0.10	-0.21	-0.37	-0.50	-0.75	-0.45	-0.43
岡野公園(32m)	0.06	0.08	0.11	-0.03	-0.14	-0.33	-0.26	-0.39	-0.42	-0.63	-0.71	-0.63
新羽公園-1(80m)	0.24	0.44	0.21	-1.00	-0.71	-0.45	-0.51	-0.92	欠測	-1.26	-0.75	-0.72
新羽公園-2(40m)	0.45	0.68	0.44	-1.15	-0.87	-0.52	-0.55	-1.07	欠測	-1.53	-0.84	-0.76
戸塚区秋葉町(150m)	0.20	0.34	0.67	0.63	0.42	0.12	0.08	-0.32	-0.48	-0.81	-0.65	-0.51
新横浜駅前公園-1(25m)	0.03	0.05	0.07	-0.35	-0.43	-0.35	-0.28	-0.32	欠測	-0.40	-0.35	-0.30
新横浜駅前公園-2(60m)	0.14	0.21	0.29	-0.60	-1.39	-1.61	-1.51	-1.52	欠測	-1.65	-1.54	-0.94
新横浜駅前公園-3(117m)	0.27	0.48	0.64	-1.01	-2.07	-2.04	-1.70	-1.94	欠測	-2.41	-2.08	-1.55
佐江戸公園-1(16m)	欠測	欠測	欠測	欠測	欠測	欠測	欠測	欠測	欠測	0.00	0.95	1.23
佐江戸公園-2(88m)	-0.35	0.11	-0.22	-2.43	-3.89	-2.70	-1.90	-2.67	欠測	-2.96	-1.66	-1.22

2023年度 簡易的地下水位観測結果

(単位:m、東京湾平均海水面からの高さ(TP))

観測所名	2023/04	2023/05	2023/06	2023/07	2023/08	2023/09	2023/10	2023/11	2023/12	2024/01	2024/02	2024/03	平均地下水位(m)
市場中学校浅井戸(8m)	-0.52	-0.36	-0.34	-0.57	-0.58	-0.43	-0.37	-0.54	-0.71	-0.85	-0.59	-0.44	-0.53
市場中学校中井戸(32m)	0.98	0.93	1.03	1.00	1.04	0.98	0.98	1.08	1.09	0.93	1.03	1.02	1.01
市場中学校深井戸(59m)	1.17	1.17	1.24	1.32	1.21	1.20	1.23	1.23	1.14	1.17	1.23	1.25	1.21
矢向小学校(9m)	1.73	1.77	1.67	1.50	1.50	1.67	1.64	1.45	1.33	1.44	1.67	1.67	1.59
みなとみらい21地区(50m)	-0.68	-0.39	-0.14	-0.37	-0.40	-0.19	-0.19	-0.34	-0.39	-0.71	-0.68	-0.49	-0.41
左近山団地(51m)	49.85	49.82	50.07	49.83	49.79	49.98	49.98	49.79	49.71	49.38	49.53	49.81	49.80
南希望が丘中学校(44m)	49.33	49.39	49.84	49.56	49.45	49.57	49.85	49.64	49.49	49.19	49.26	49.52	49.51
矢上川公園(15m)	2.14	2.30	2.31	1.99	1.65	2.06	2.20	1.62	1.33	1.17	2.10	2.65	1.96
目黒町公園(15m)	56.14	56.16	56.81	56.40	56.46	56.32	56.64	56.39	56.18	56.04	56.03	56.13	56.31