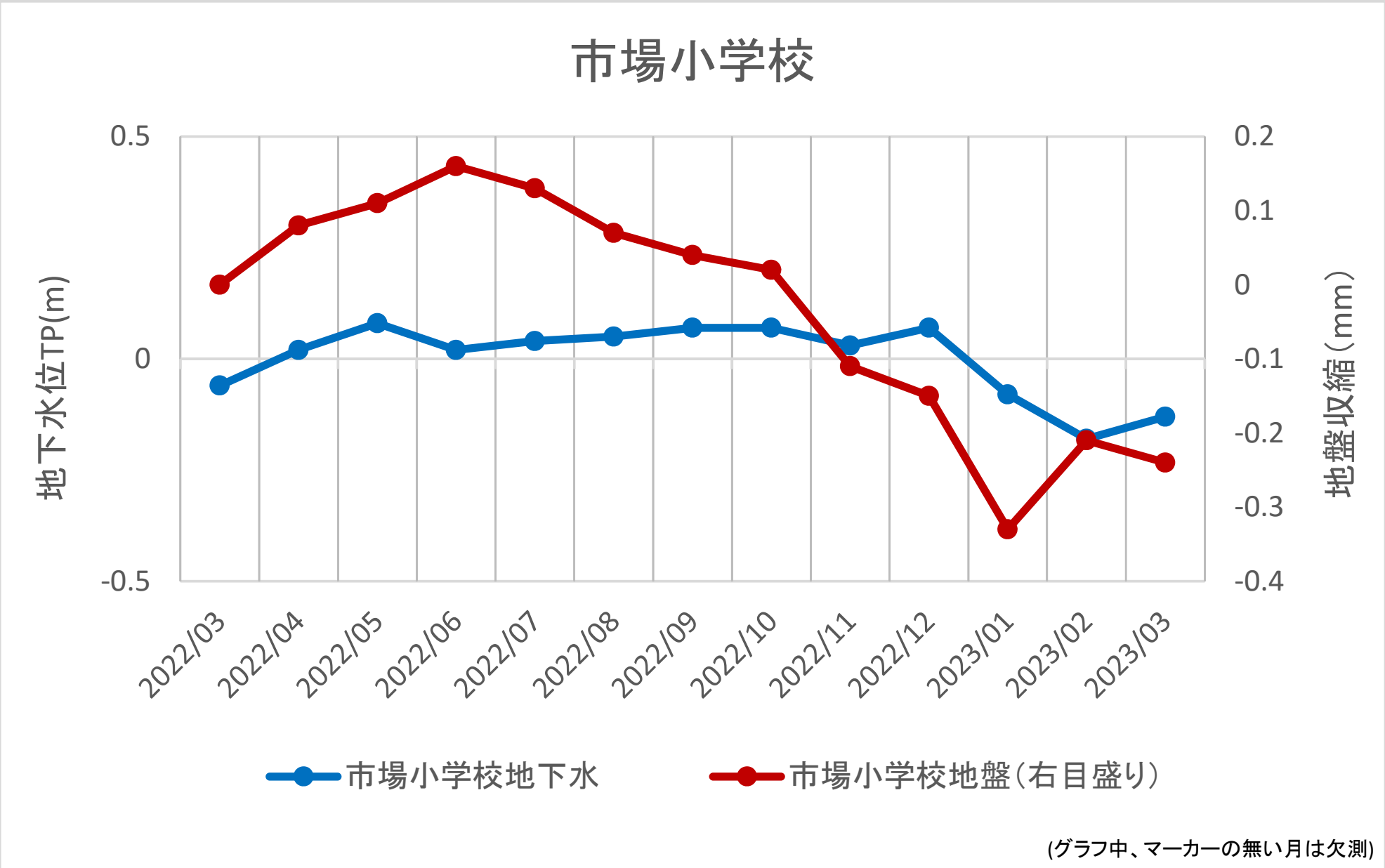
市場小学校
0.5
0
-0.5
0.2
0.1
0
-0.1
-0.2
-0.3
-0.4
地下水位TP(m)
地盤収縮（mm）
2022/03
2022/04
2022/05
2022/06
2022/07
2022/08
2022/09
2022/10
2022/11
2022/12
2023/01
2023/02
2023/03
市場小学校地下水
市場小学校地盤（右目盛り）
(グラフ中、マーカーの無い月は欠測)

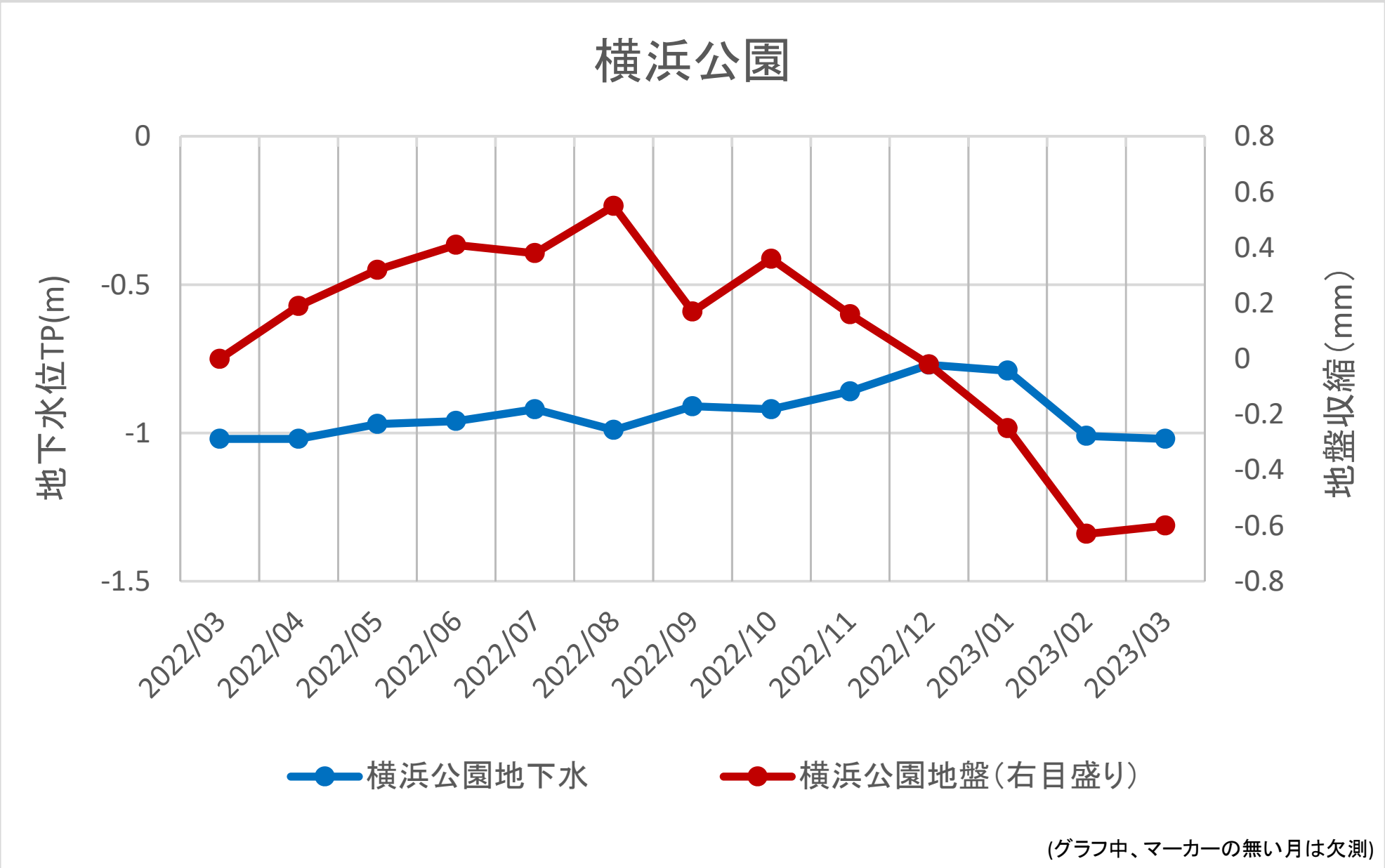
横浜公園
0
-0.5
-1
-1.5
地下水位TP(m)
0.8
0.6
0.4
0.2
0
-0.2
-0.4
-0.6
-0.8
地盤収縮（mm）
2022/03
2022/04
2022/05
2022/06
2022/07
2022/08
2022/09
2022/10
2022/11
2022/12
2023/01
2023/02
2023/03
横浜公園地下水
横浜公園地盤（右目盛り）
(グラフ中、マーカーの無い月は欠測)

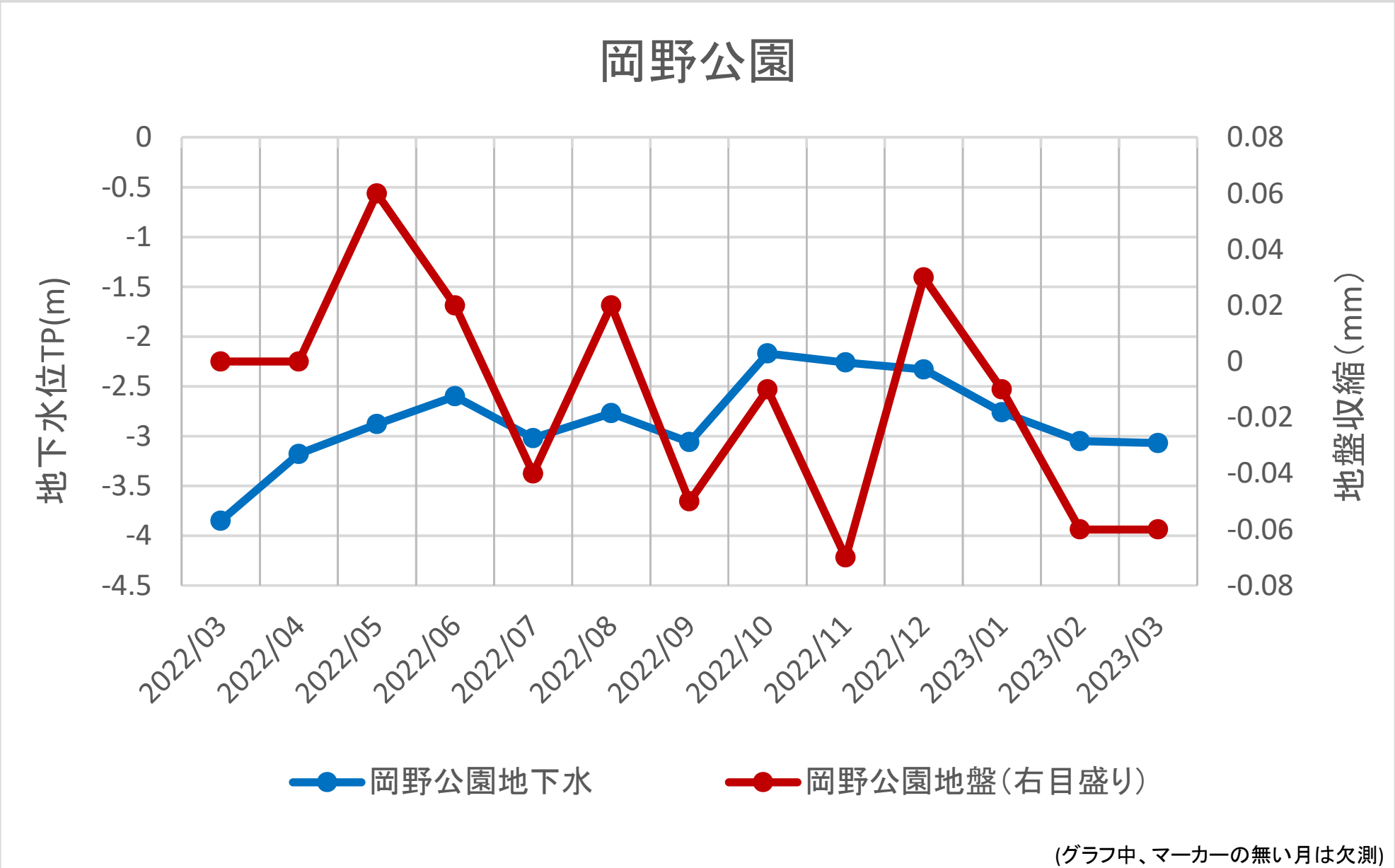

(グラフ中、マーカーの無い月は欠測)

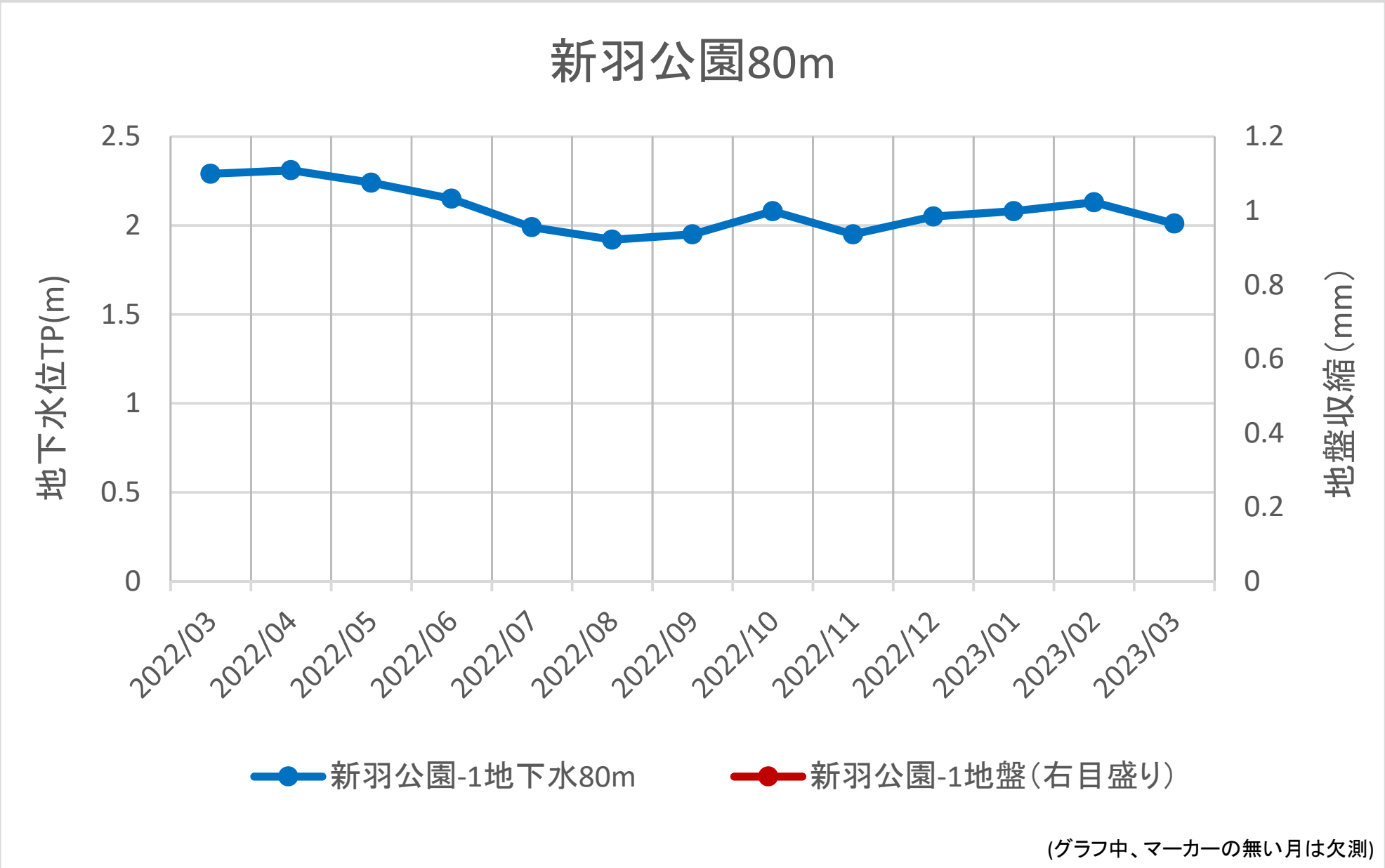
新羽公園80m
2.5
2
1.5
1
0.5
0
1.2
1
0.8
0.6
0.4
0.2
0
地下水位TP(m)
地盤収縮（mm）
2022/03
2022/04
2022/05
2022/06
2022/07
2022/08
2022/09
2022/10
2022/11
2022/12
2023/01
2023/02
2023/03
新羽公園-1地下水80m
新羽公園-1地盤（右目盛り）
(グラフ中、マーカーの無い月は欠測)

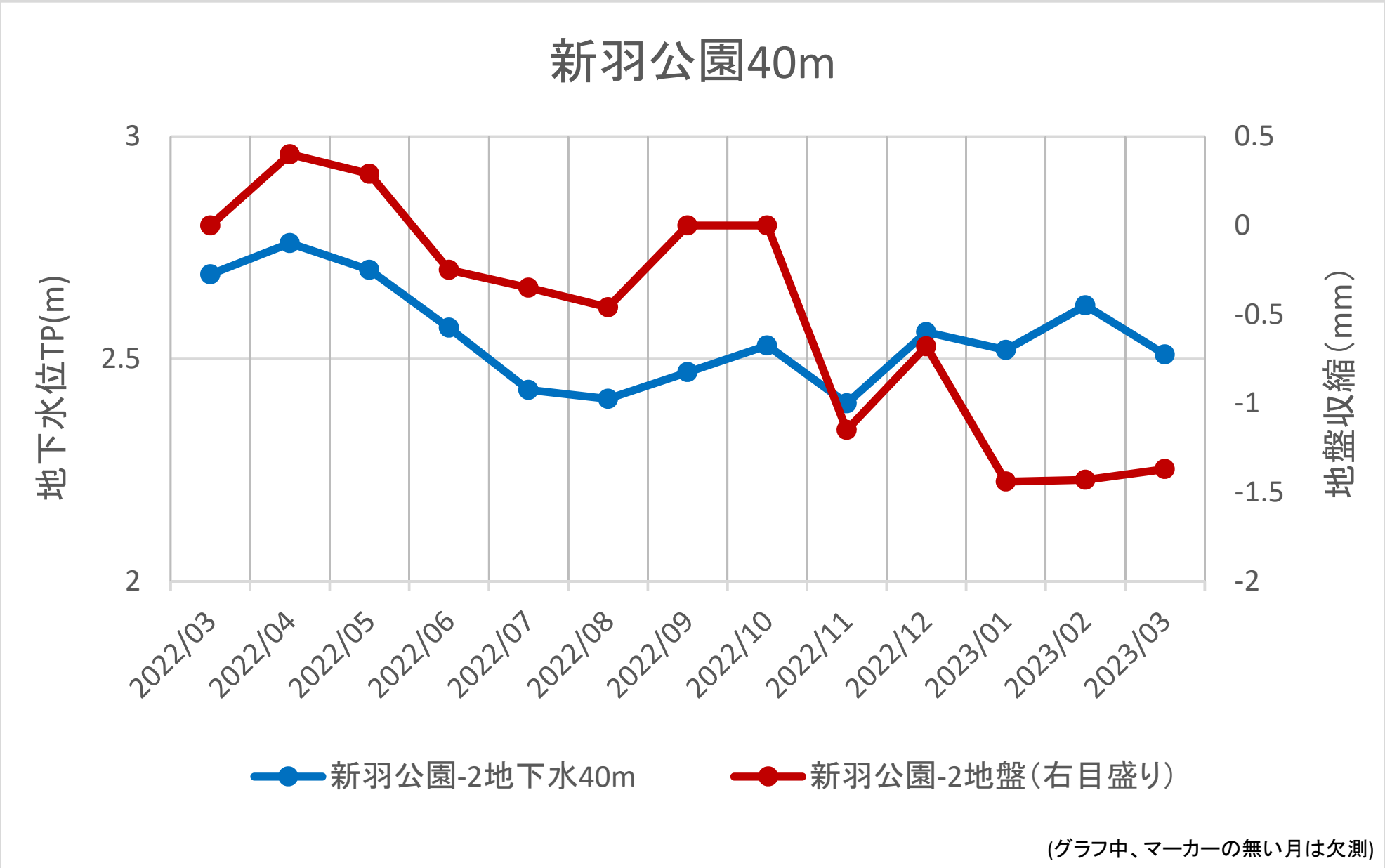
新羽公園40m
地下水位TP(m)
地盤収縮（mm）
3
2.5
2
0.5
0
-0.5
-1
-1.5
-2
2022/03
2022/04
2022/05
2022/06
2022/07
2022/08
2022/09
2022/10
2022/11
2022/12
2023/01
2023/02
2023/03
新羽公園-2地下水40m
新羽公園-2地盤（右目盛り）
(グラフ中、マーカーの無い月は欠測)

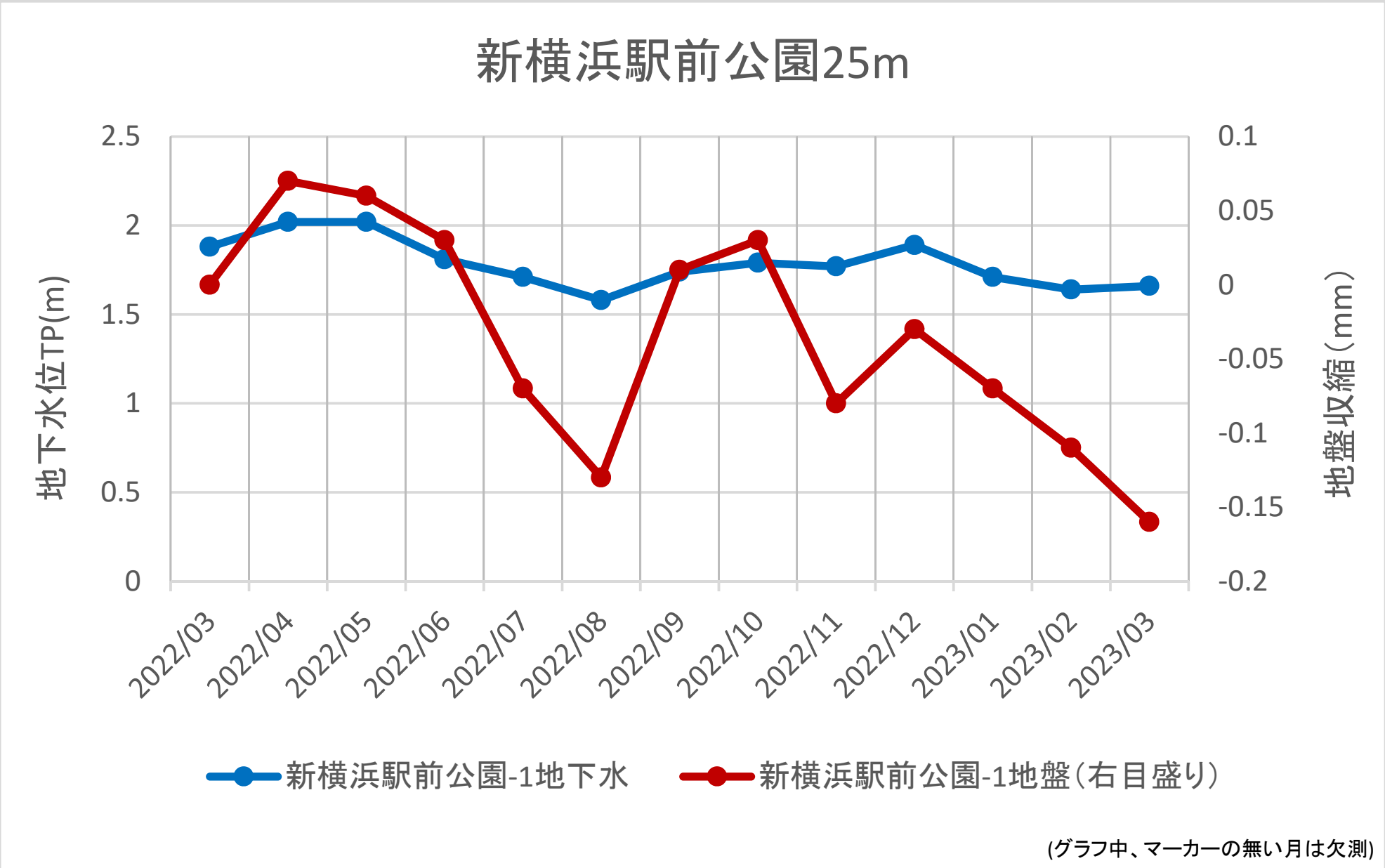
新横浜駅前公園25m
地下水位TP(m)
地盤収縮（mm）
2.5
2
1.5
1
0.5
0
0.1
0.05
0
-0.05
-0.1
-0.15
-0.2
2022/03
2022/04
2022/05
2022/06
2022/07
2022/08
2022/09
2022/10
2022/11
2022/12
2023/01
2023/02
2023/03
新横浜駅前公園-1地下水
新横浜駅前公園-1地盤（右目盛り）
(グラフ中、マーカーの無い月は欠測)

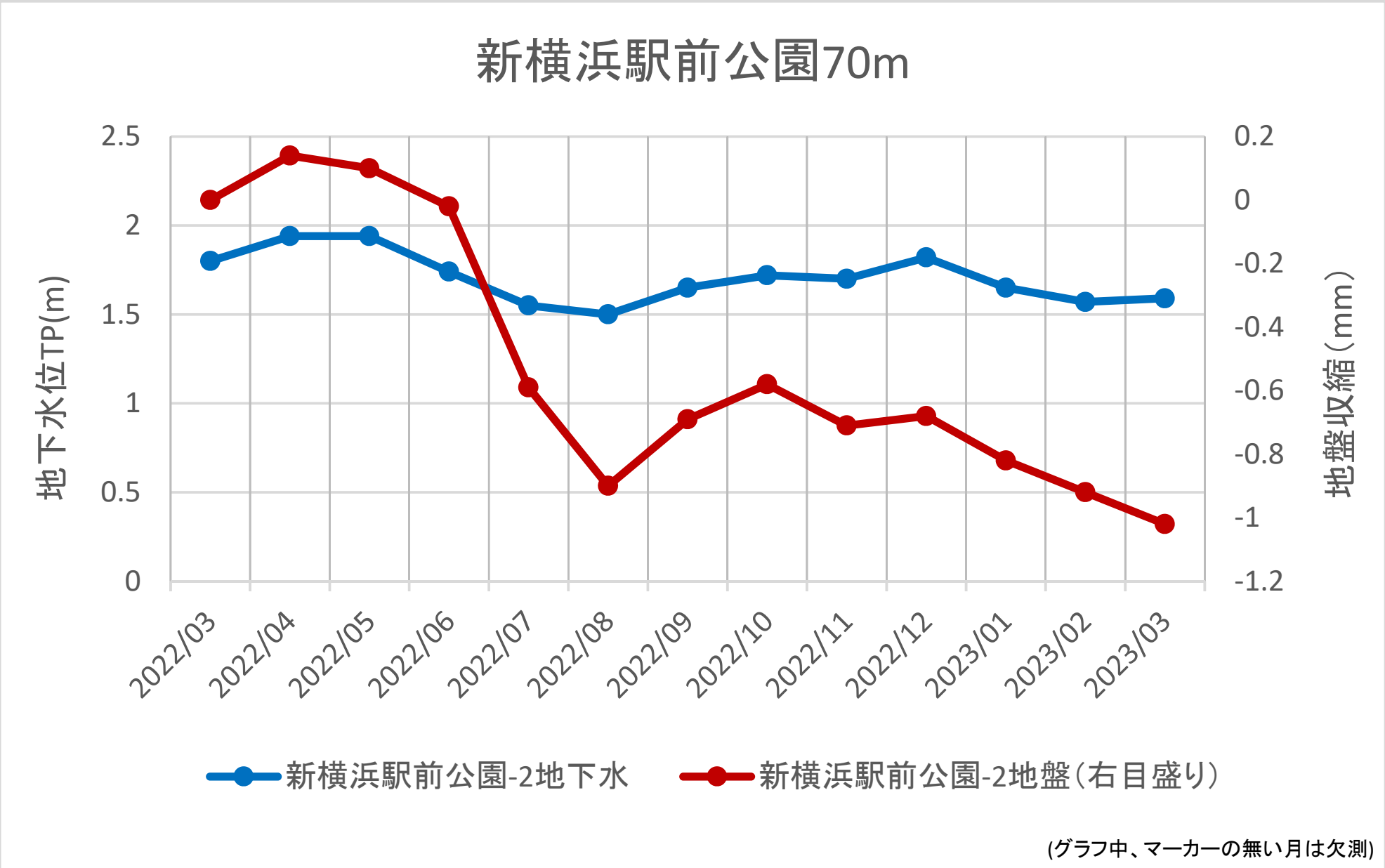
新横浜駅前公園70m
地下水位TP(m)
地盤収縮（mm）
2.5
2
1.5
1
0.5
0
0.2
0
-0.2
-0.4
-0.6
-0.8
-1
-1.2
2022/03
2022/04
2022/05
2022/06
2022/07
2022/08
2022/09
2022/10
2022/11
2022/12
2023/01
2023/02
2023/03
新横浜駅前公園-2地下水
新横浜駅前公園-2地盤（右目盛り）
(グラフ中、マーカーの無い月は欠測)

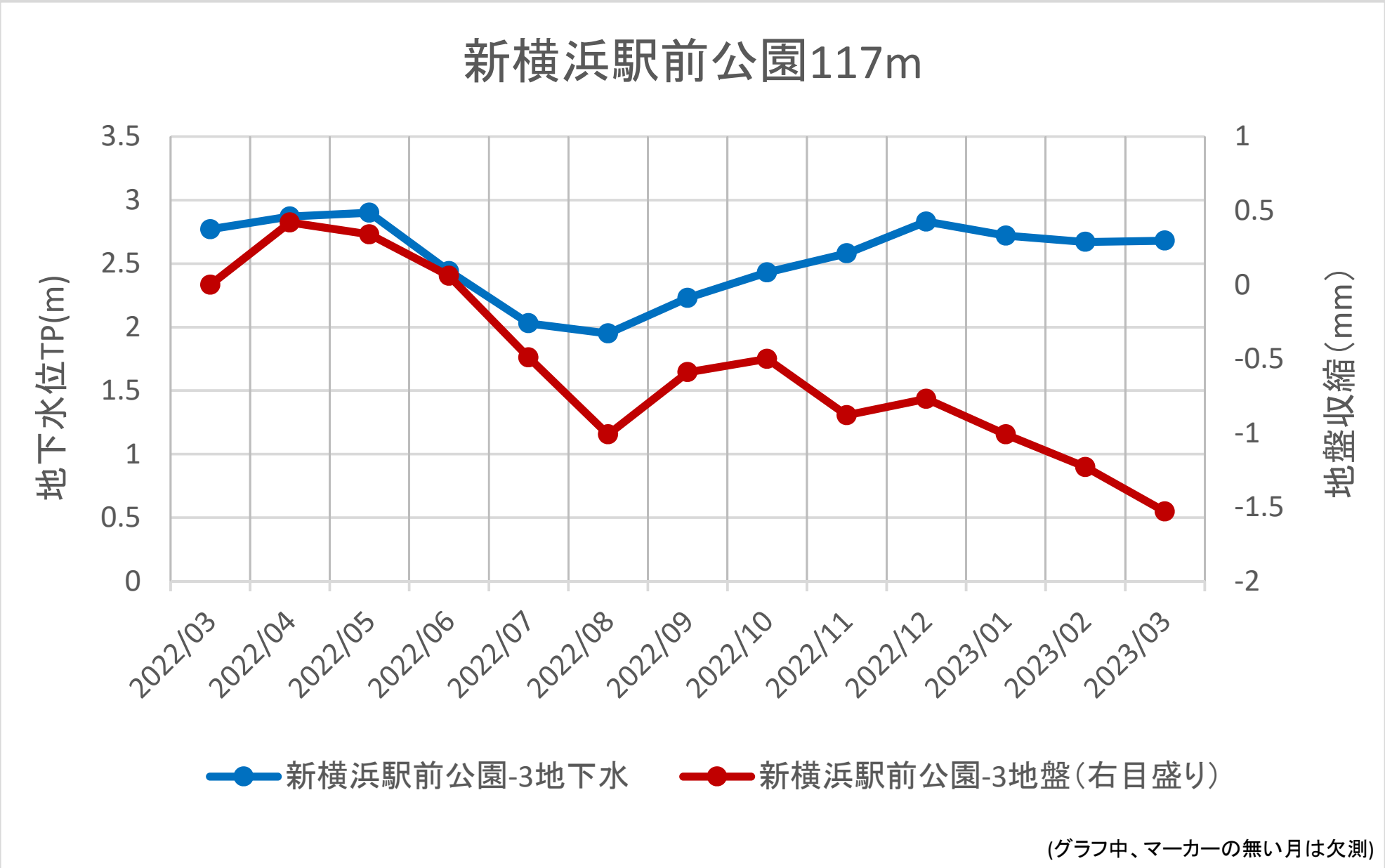

(グラフ中、マーカーの無い月は欠測)

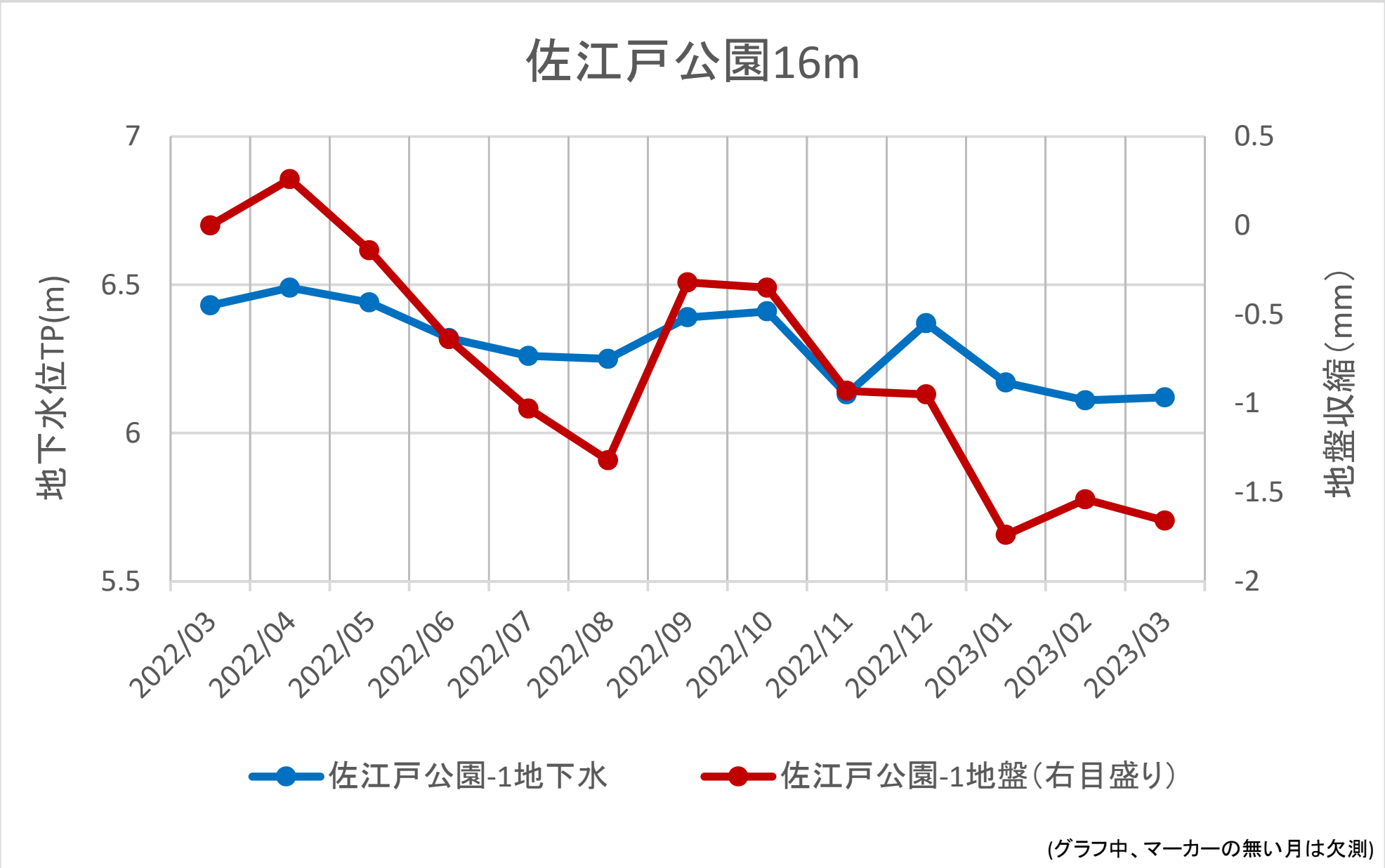
佐江戸公園16m
地下水位TP(m)
地盤収縮（mm）
7
6.5
6
5.5
0.5
0
-0.5
-1
-1.5
-2
2022/03
2022/04
2022/05
2022/06
2022/07
2022/08
2022/09
2022/10
2022/11
2022/12
2023/01
2023/02
2023/03
佐江戸公園-1地下水
佐江戸公園-1地盤（右目盛り）
(グラフ中、マーカーの無い月は欠測)

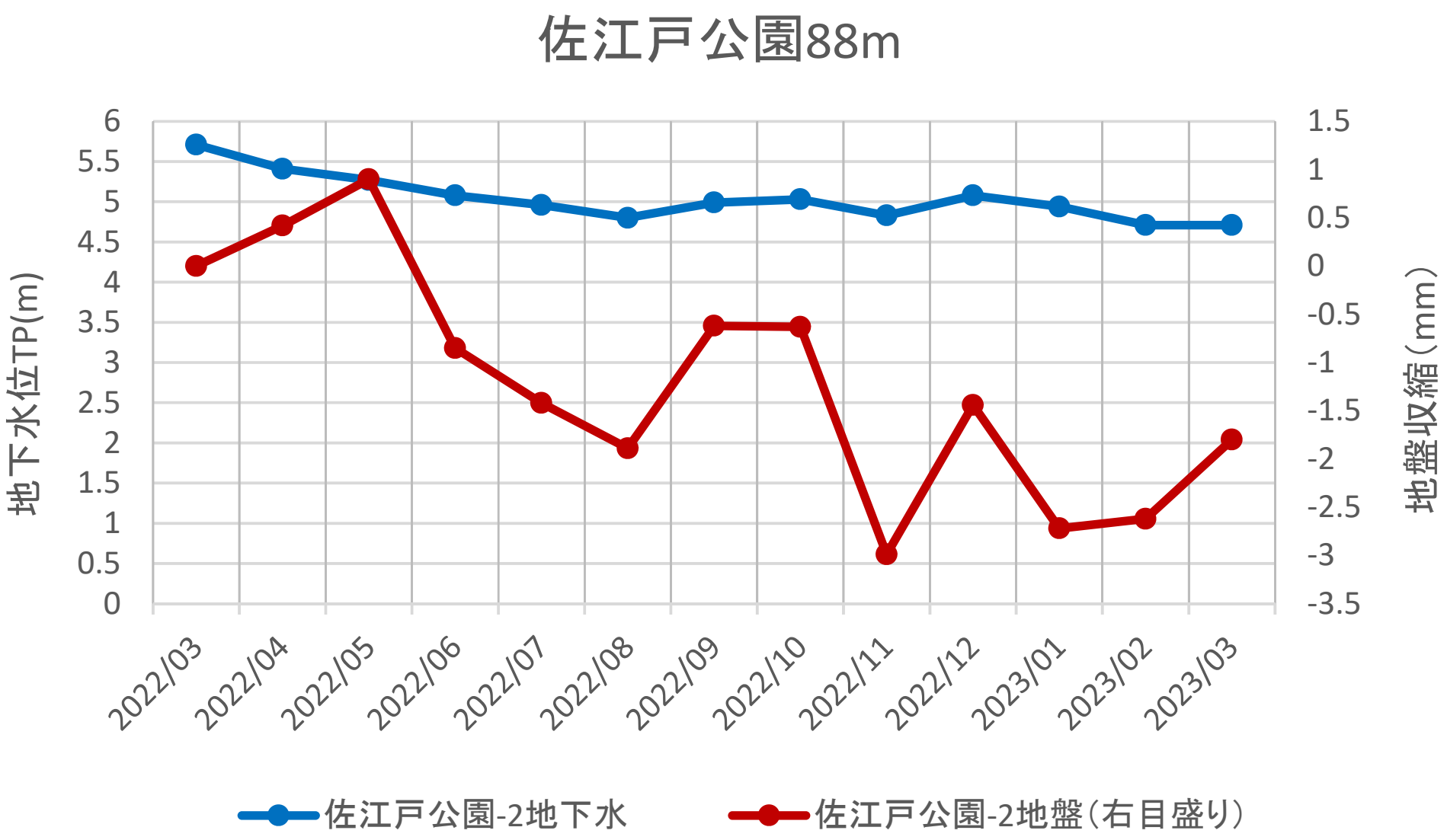

(グラフ中、マーカーの無い月は欠測)

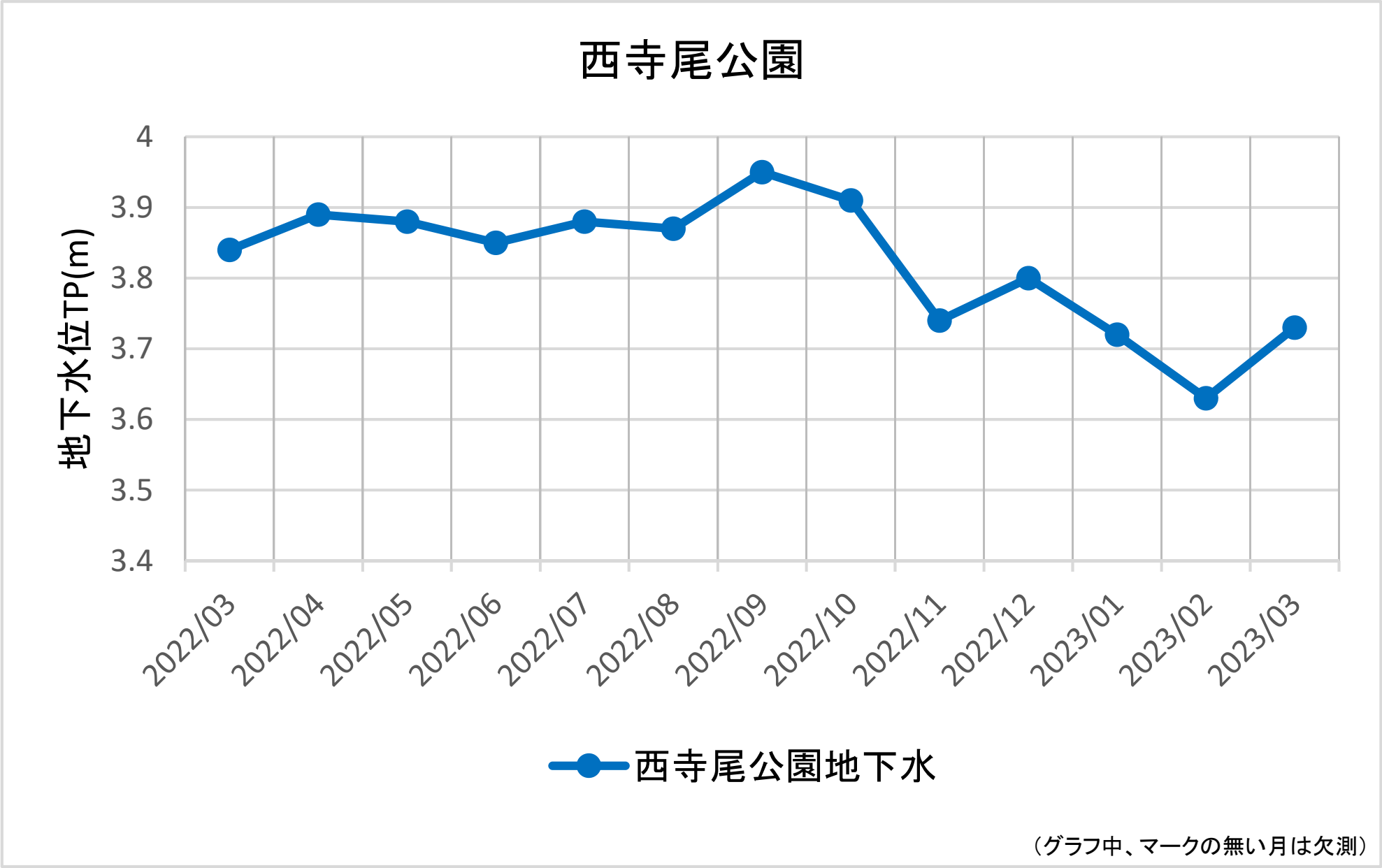
西寺尾公園
地下水位TP(m)
4
3.9
3.8
3.7
3.6
3.5
3.4
2022/03
2022/04
2022/05
2022/06
2022/07
2022/08
2022/09
2022/10
2022/11
2022/12
2023/01
2023/02
2023/03
西寺尾公園地下水
（グラフ中、マークの無い月は欠測）

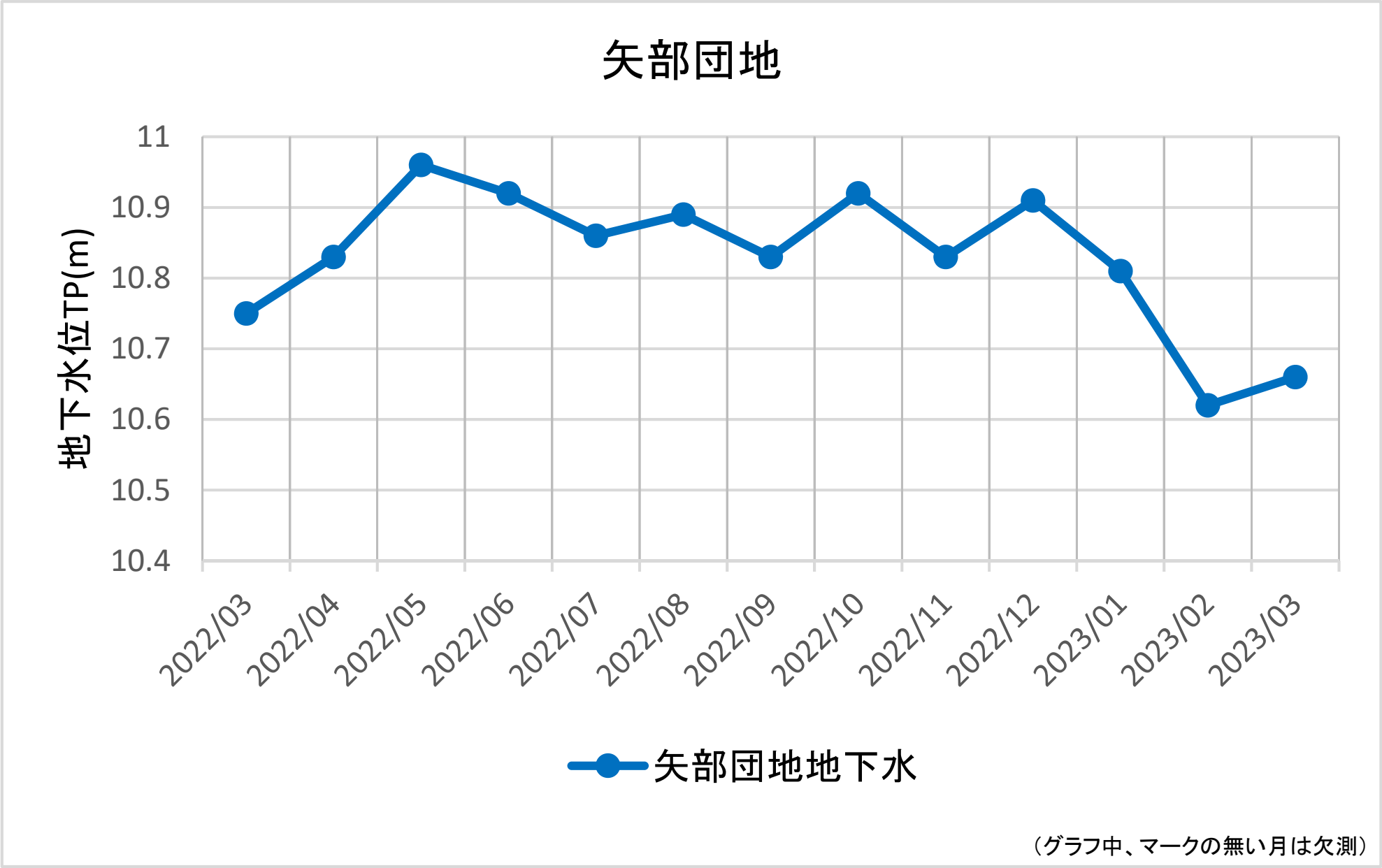
矢部団地
地下水位TP(m)
11
10.9
10.8
10.7
10.6
10.5
10.4
2022/03
2022/04
2022/05
2022/06
2022/07
2022/08
2022/09
2022/10
2022/11
2022/12
2023/01
2023/02
2023/03
矢部団地地下水
（グラフ中、マークの無い月は欠測）

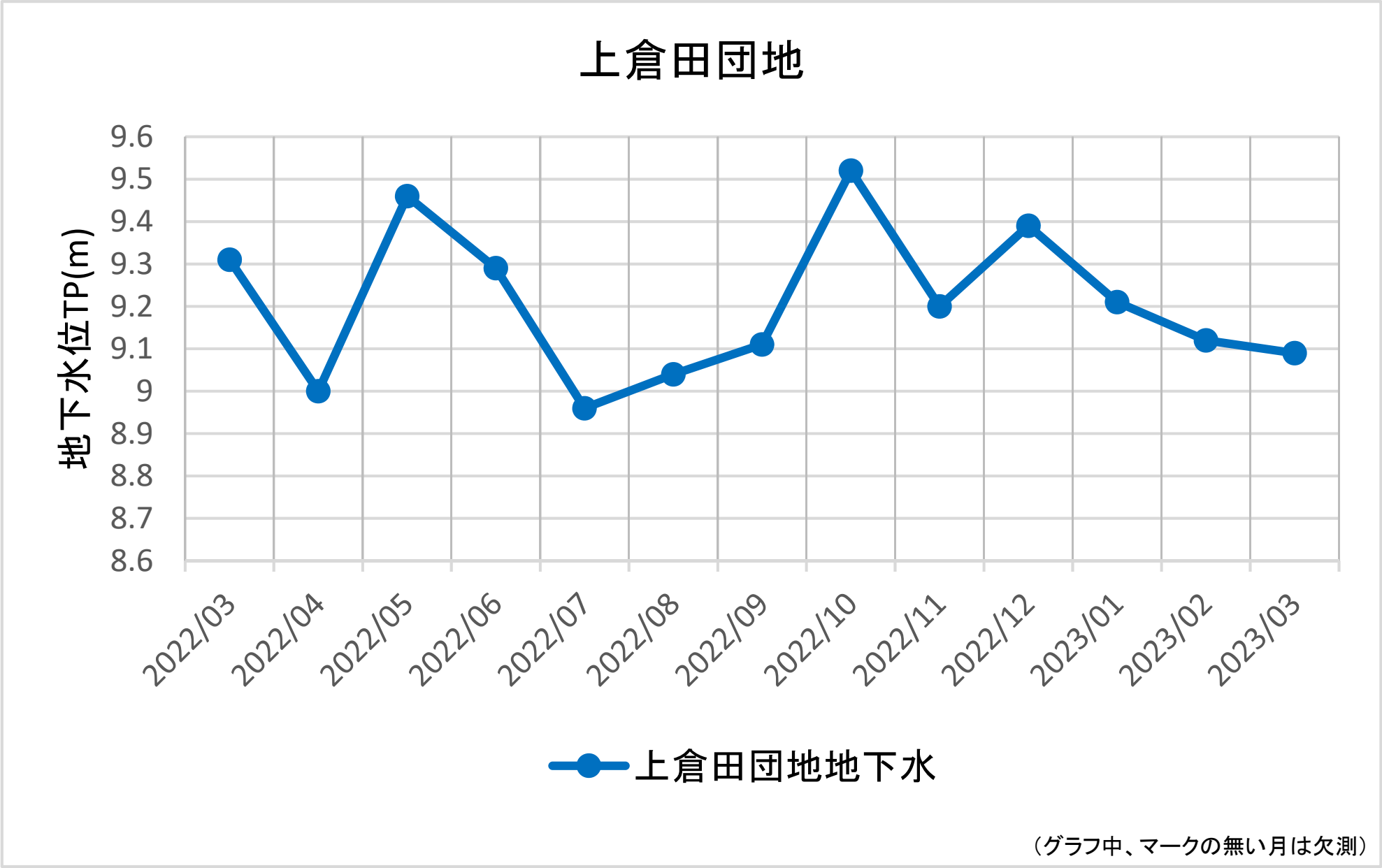
上倉田団地
地下水位TP(m)
9.6
9.5
9.4
9.3
9.2
9.1
9
8.9
8.8
8.7
8.6
2022/03
2022/04
2022/05
2022/06
2022/07
2022/08
2022/09
2022/10
2022/11
2022/12
2023/01
2023/02
2023/03
上倉田団地地下水
（グラフ中、マークの無い月は欠測）

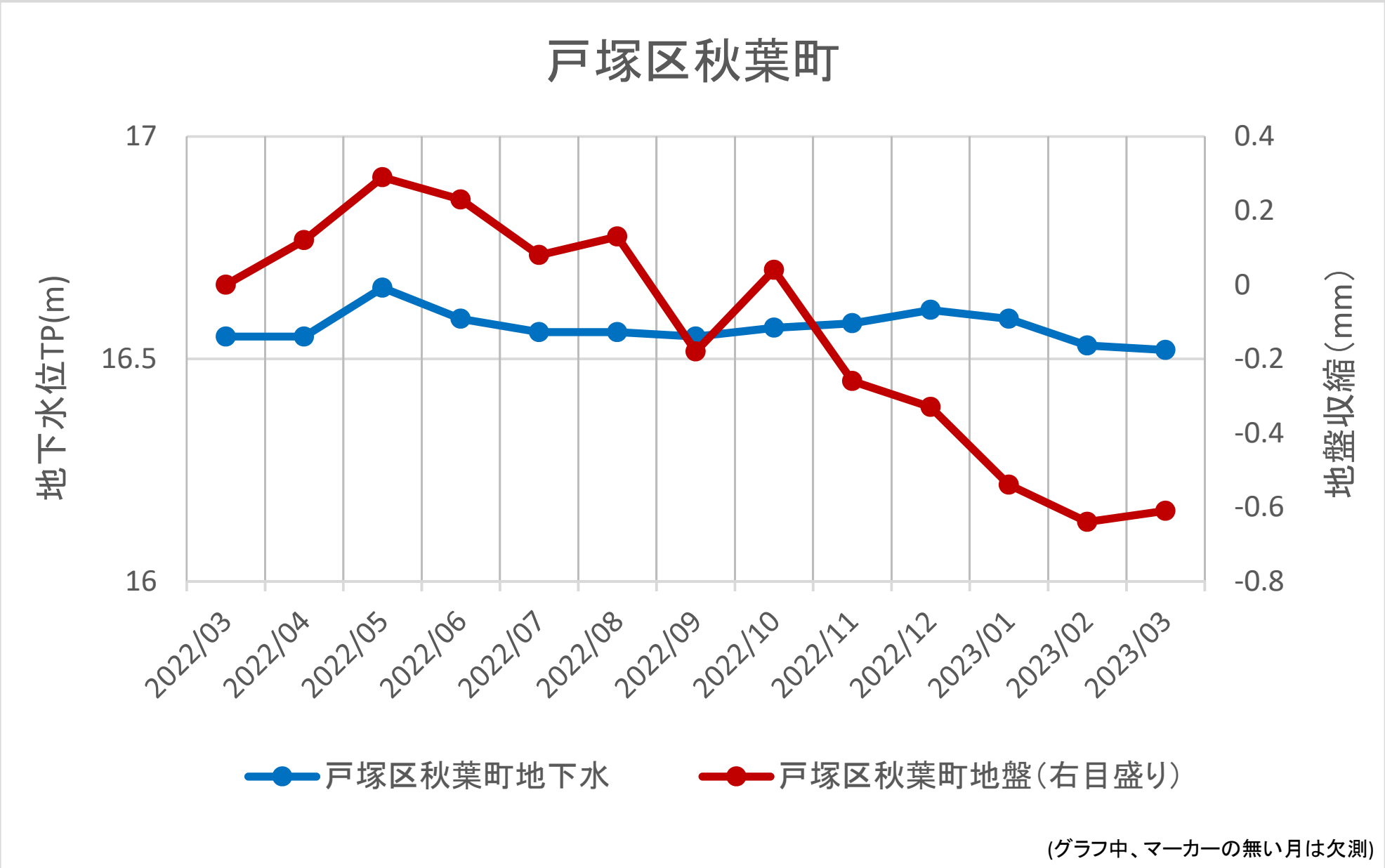
戸塚区秋葉町
17
16.5
16
0.4
0.2
0
-0.2
-0.4
-0.6
-0.8
地下水位TP(m)
地盤収縮（mm）
2022/03
2022/04
2022/05
2022/06
2022/07
2022/08
2022/09
2022/10
2022/11
2022/12
2023/01
2023/02
2023/03
戸塚区秋葉町地下水
戸塚区秋葉町地盤（右目盛り）
(グラフ中、マーカーの無い月は欠測)