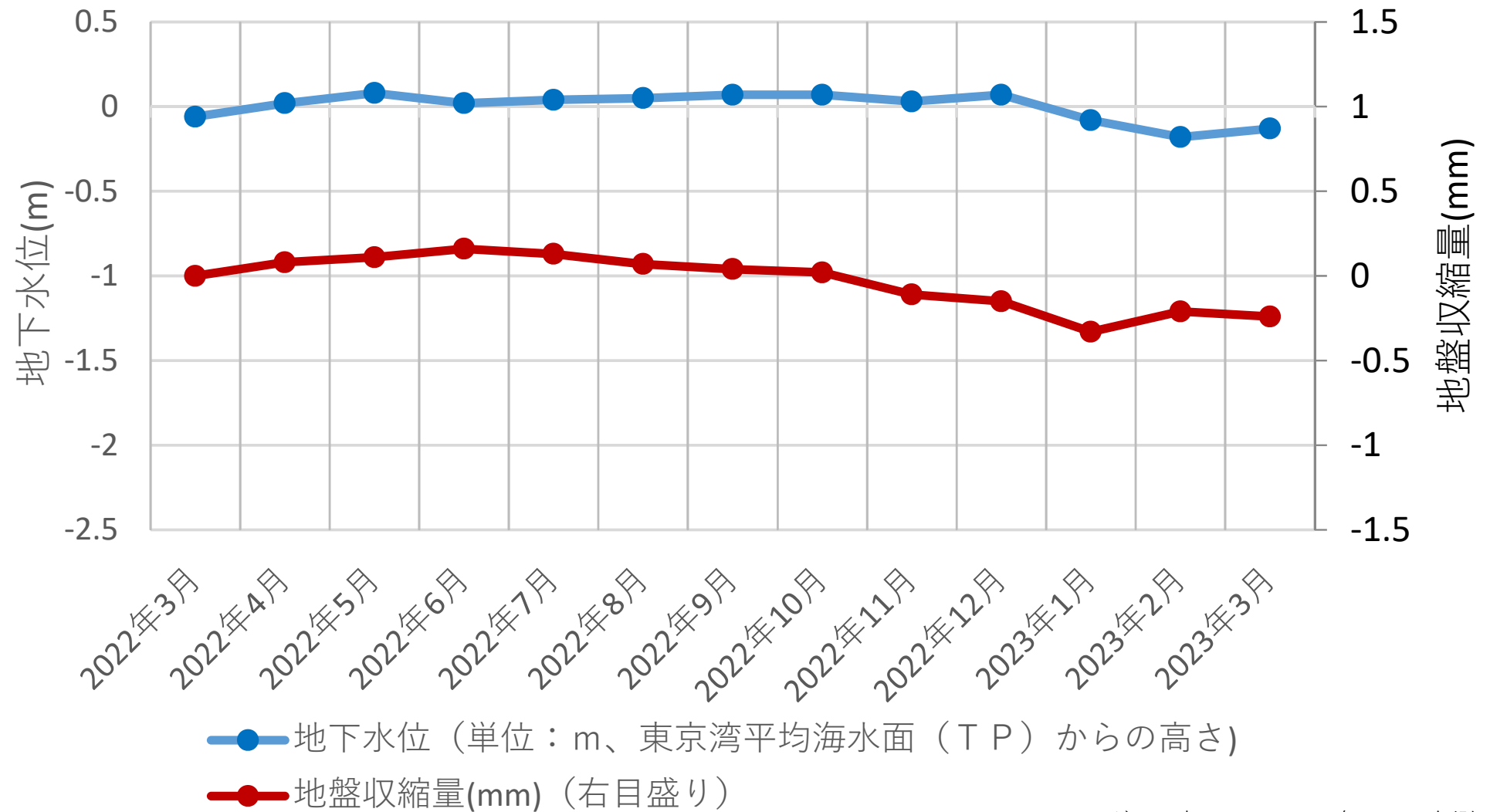
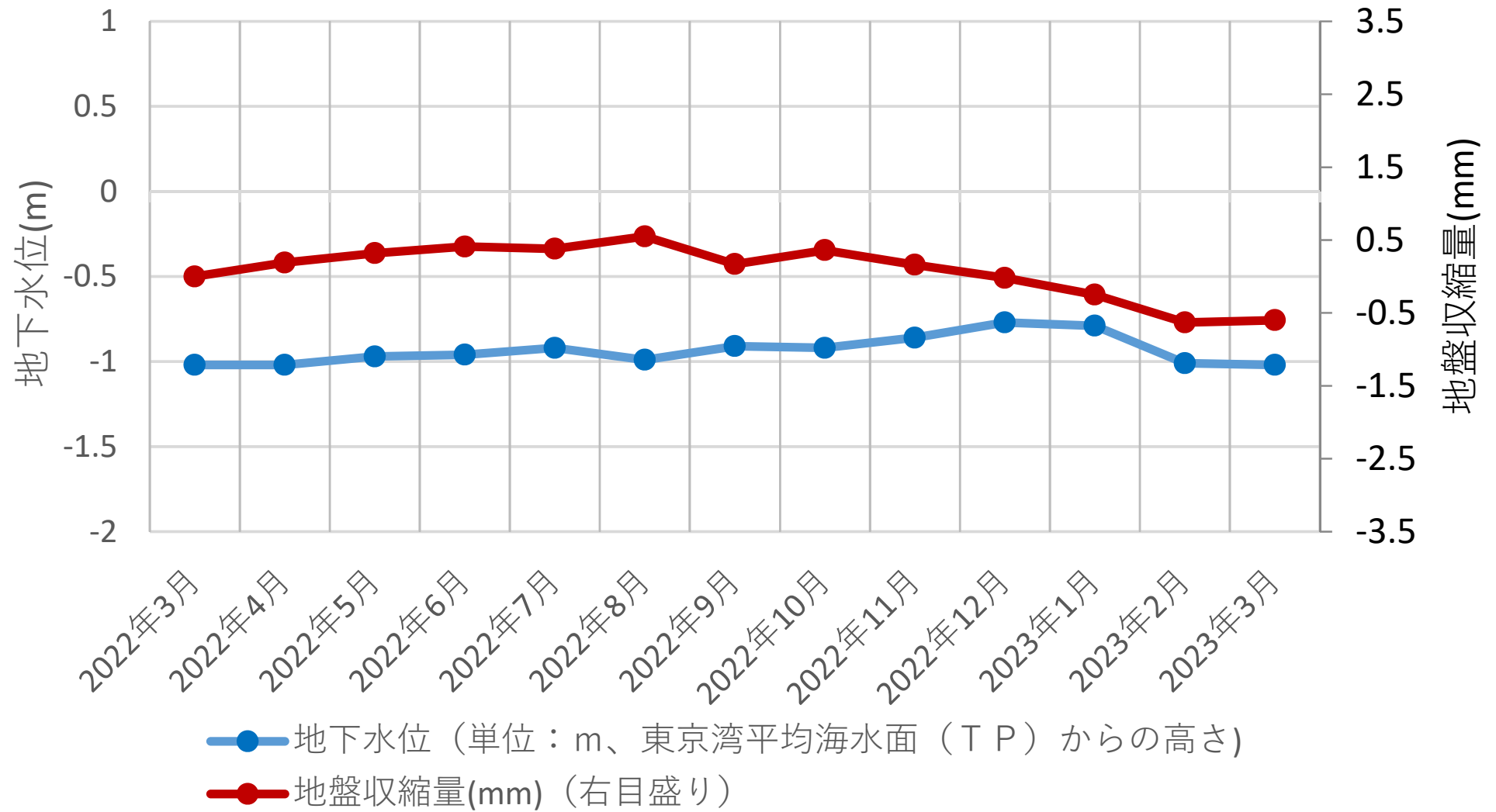


市場小学校 (66m)



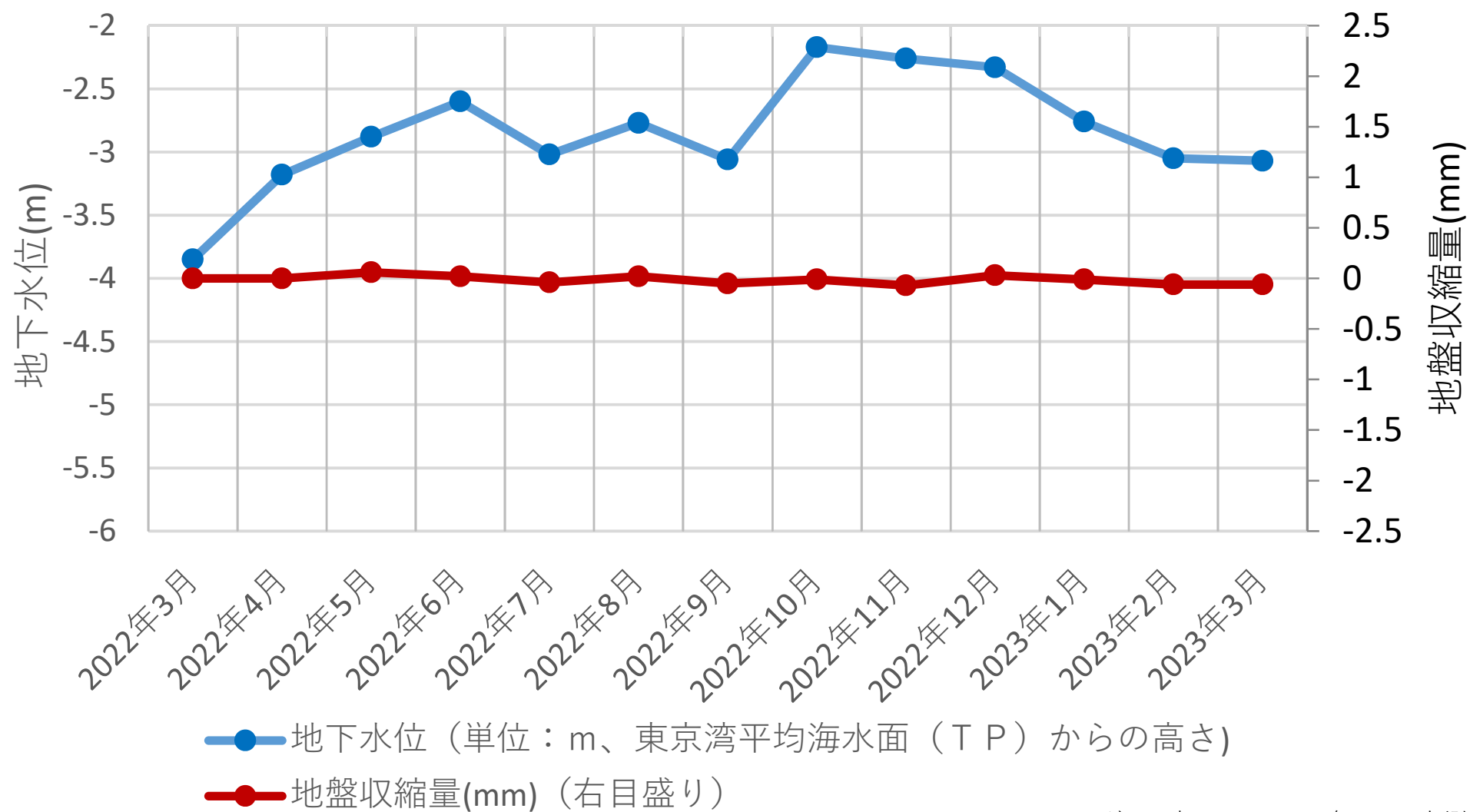
(グラフ中、マーカーの無い月は欠測)

横浜公園 (57m)



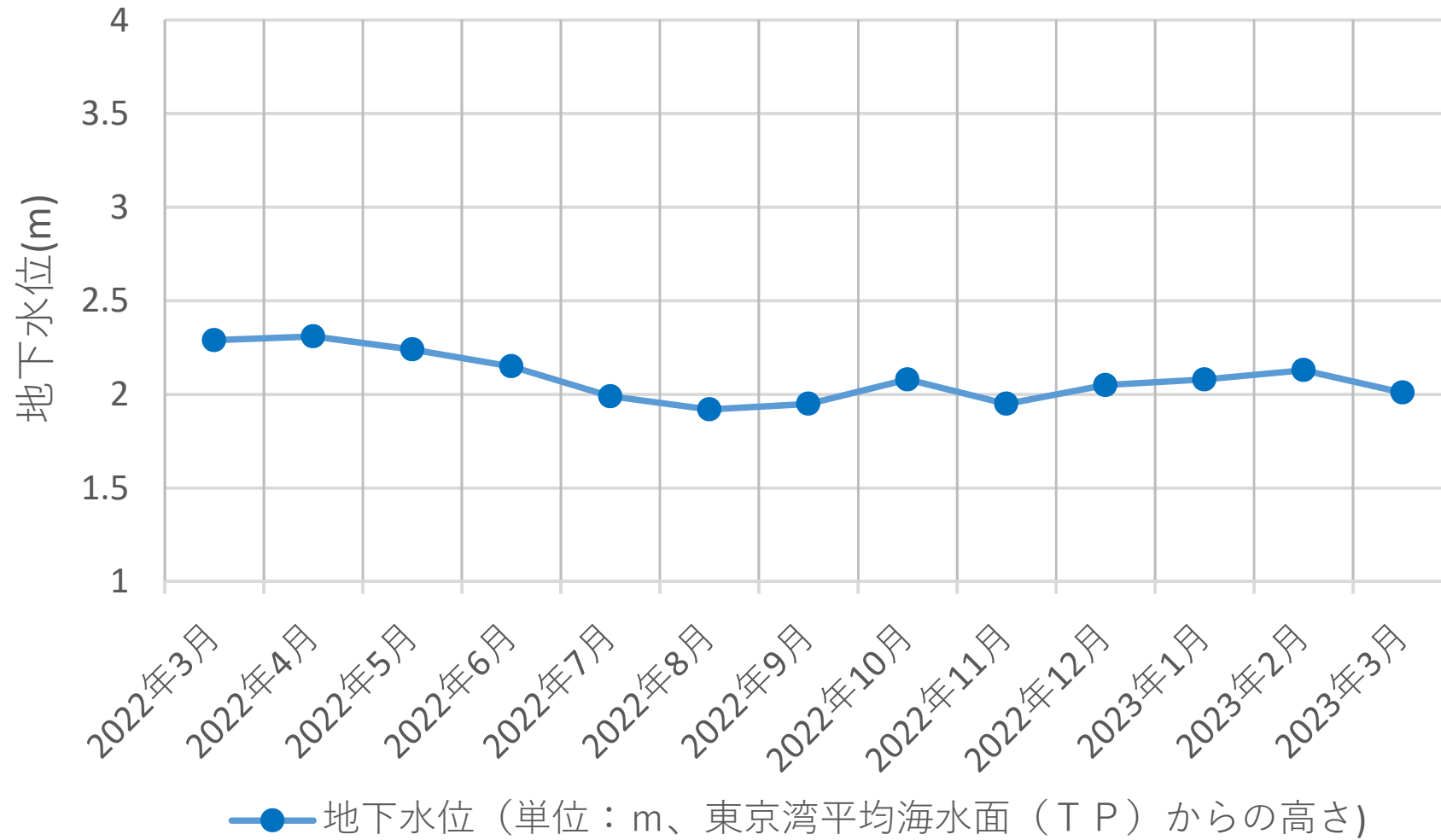
(グラフ中、マーカーの無い月は欠測)

岡野公園 (32m)

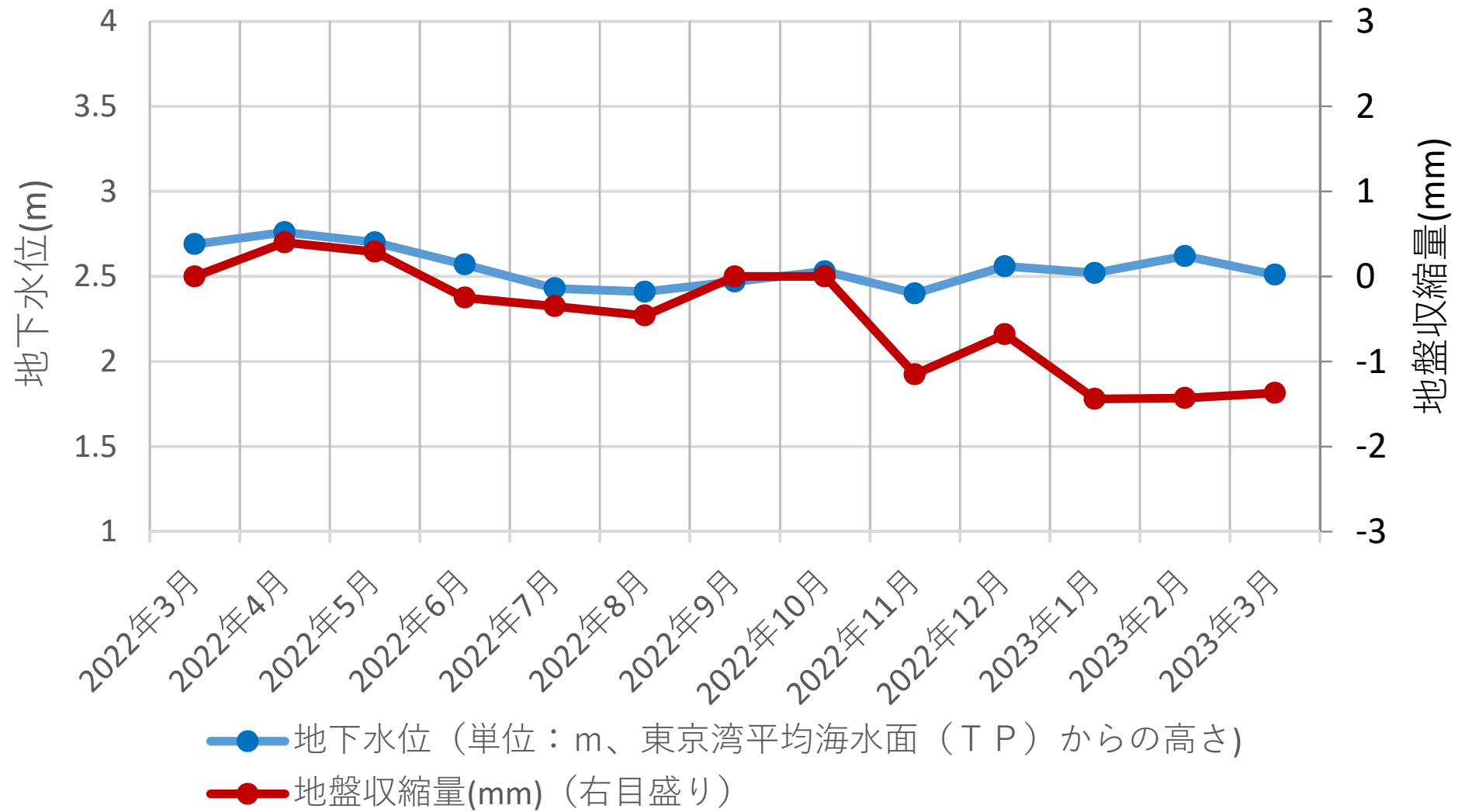


(グラフ中、マーカーの無い月は欠測)

新羽公園-1（80m）

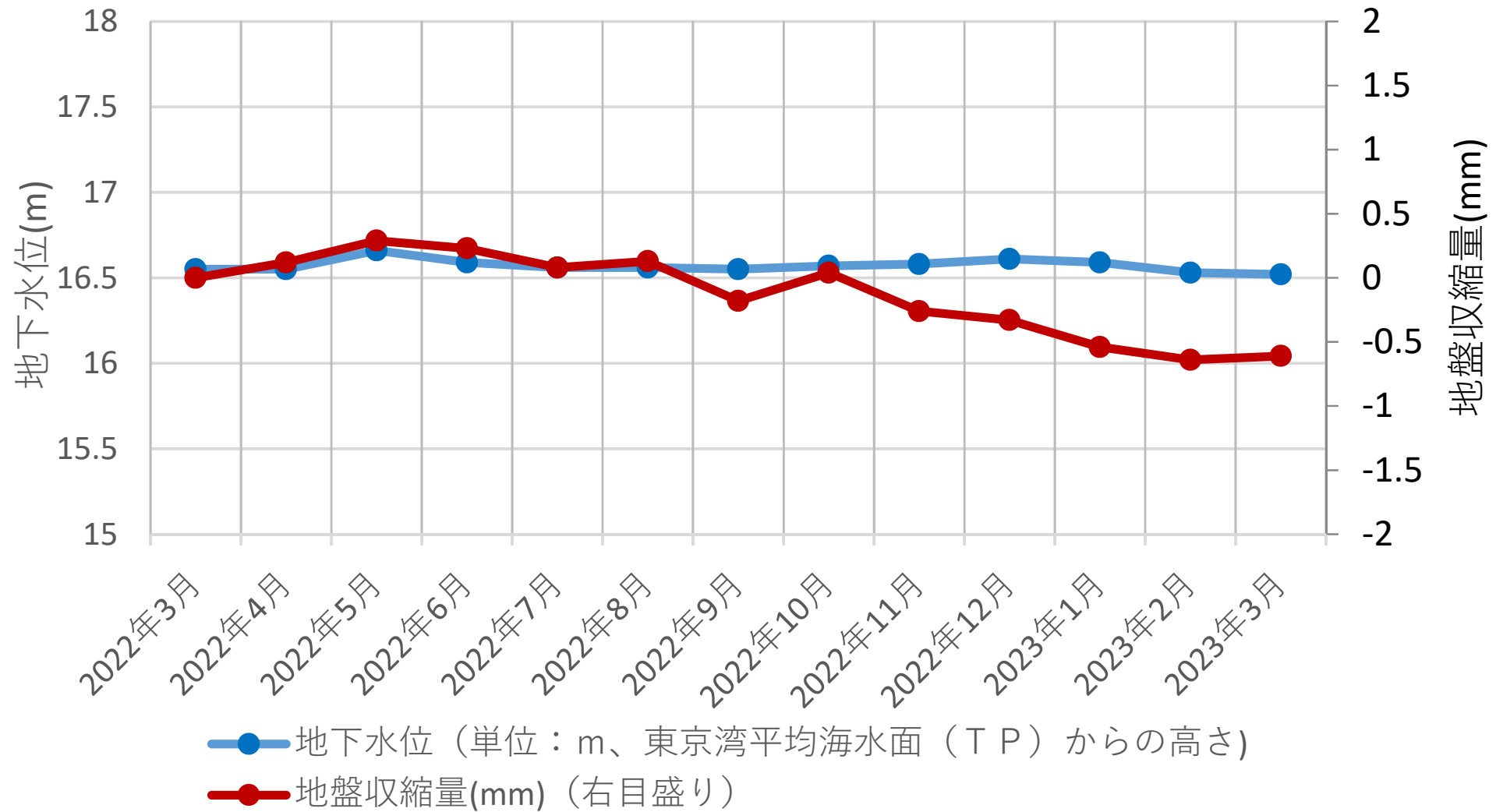


新羽公園-2（40m）



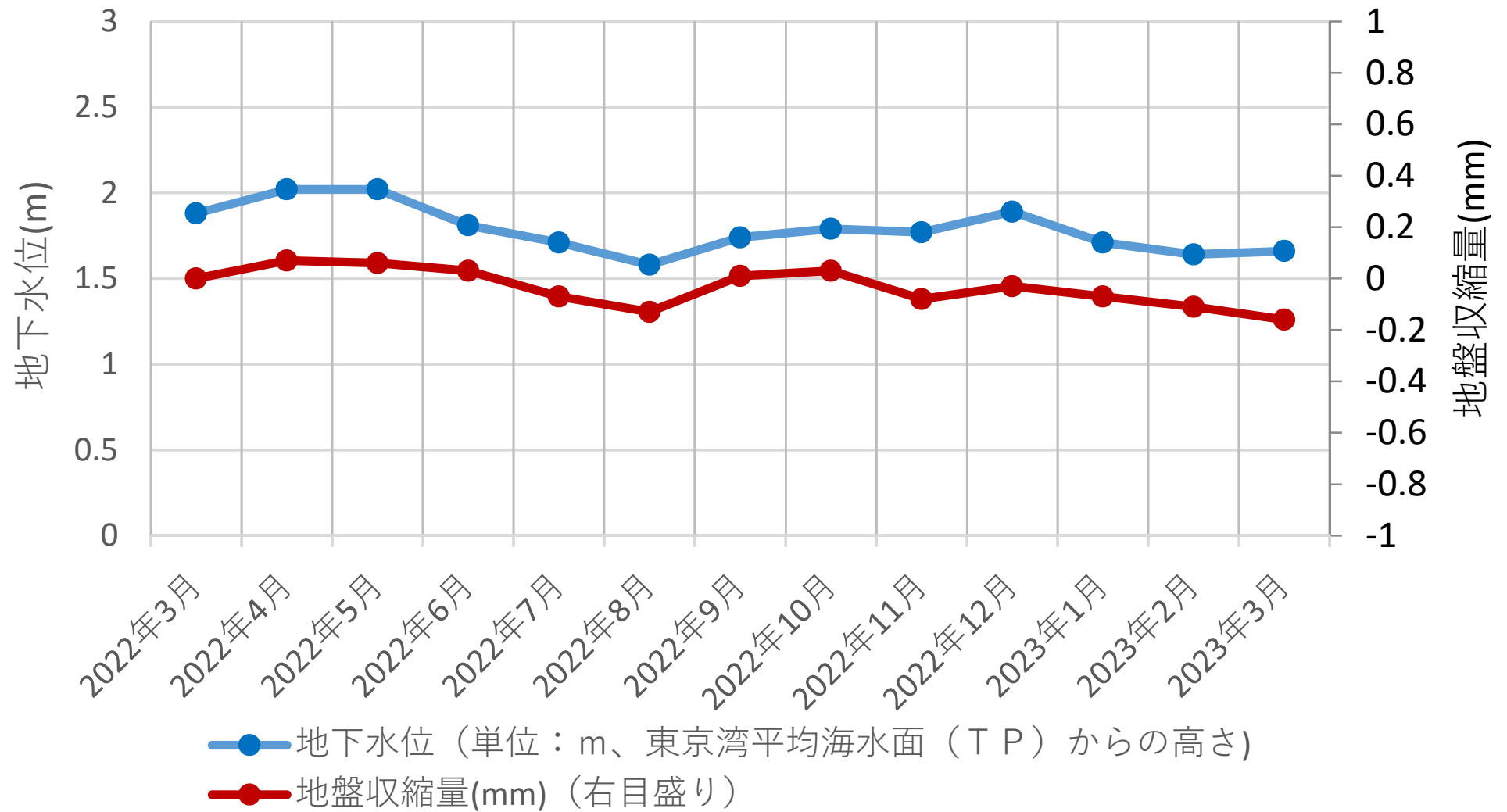
(グラフ中、マーカーの無い月は欠測)

戸塚区秋葉町（150m）



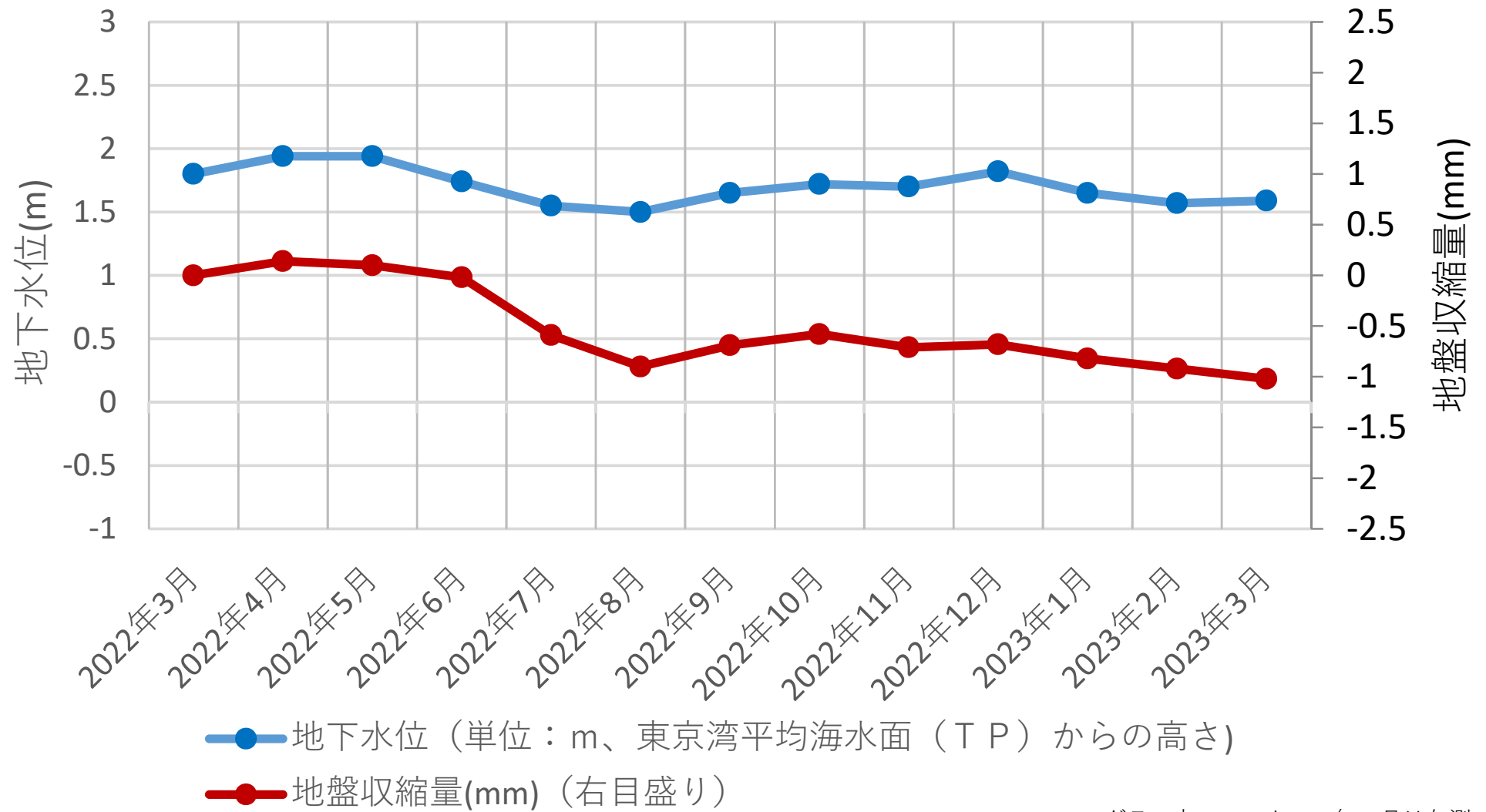
（グラフ中、マーカーの無い月は欠測）

新横浜駅前公園-1 (25m)



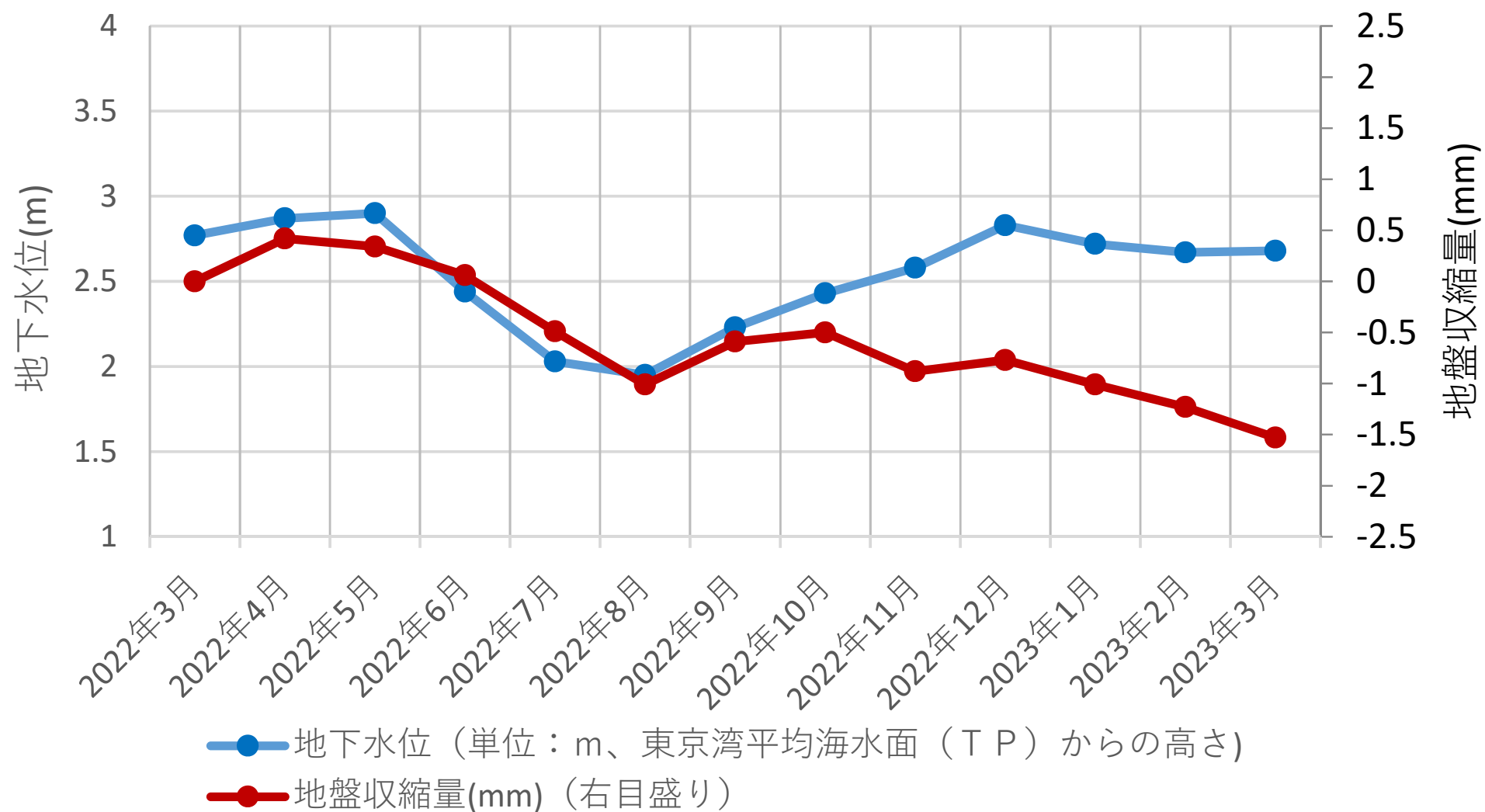
(グラフ中、マーカーの無い月は欠測)

新横浜駅前公園-2 (60m)



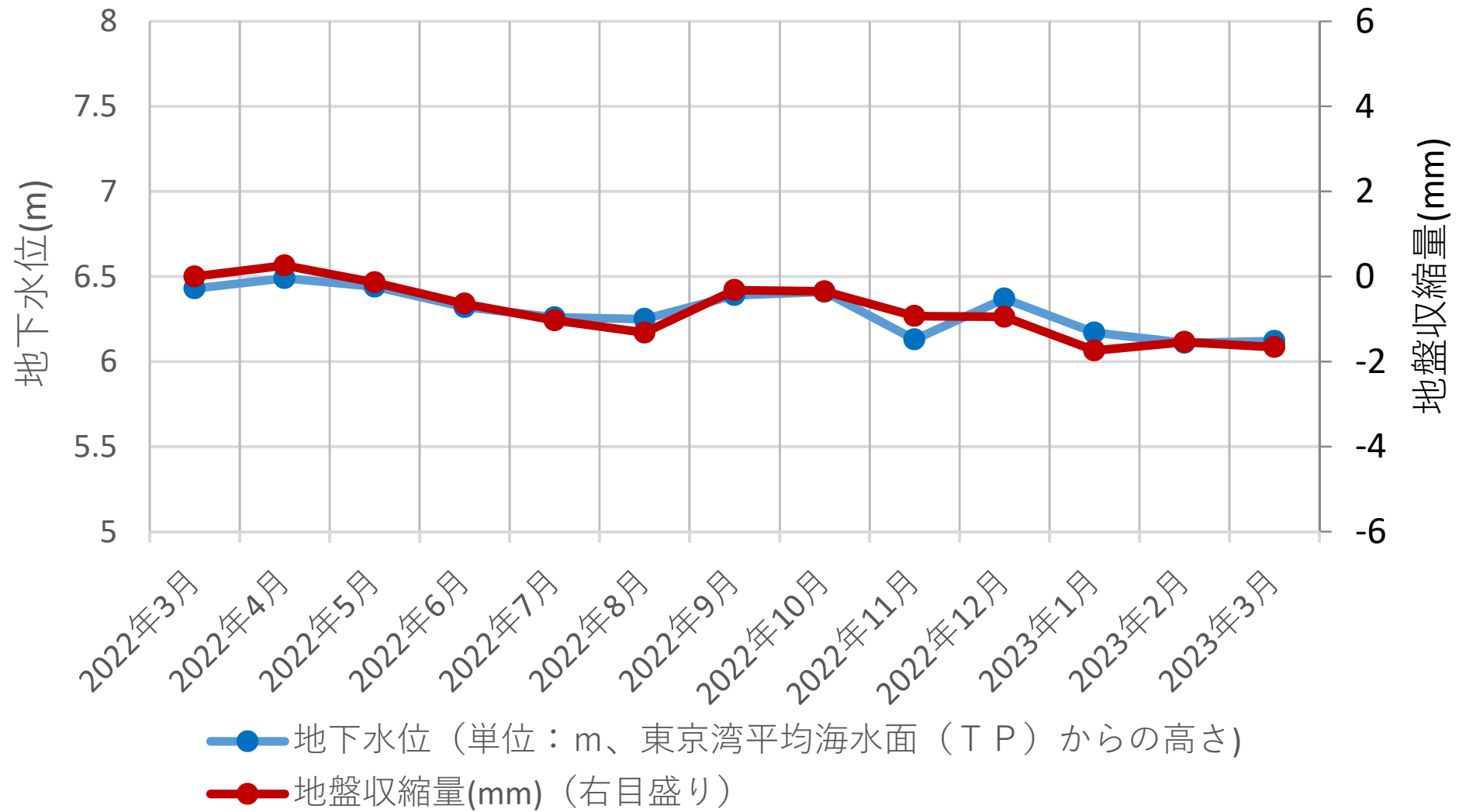
(グラフ中、マーカーの無い月は欠測)

新横浜駅前公園-3（117m）



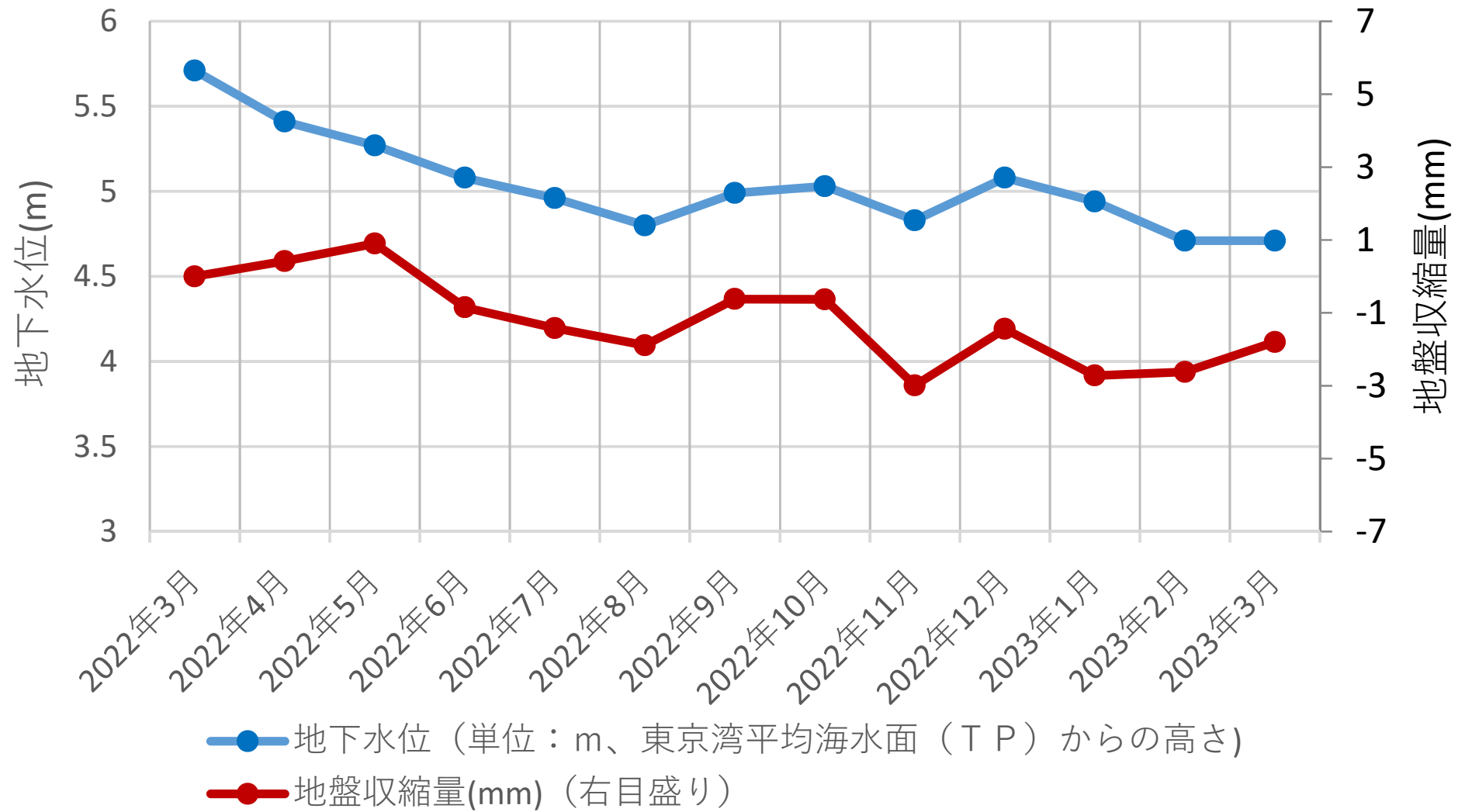
（グラフ中、マーカーの無い月は欠測）

佐江戸公園-1 (16m)



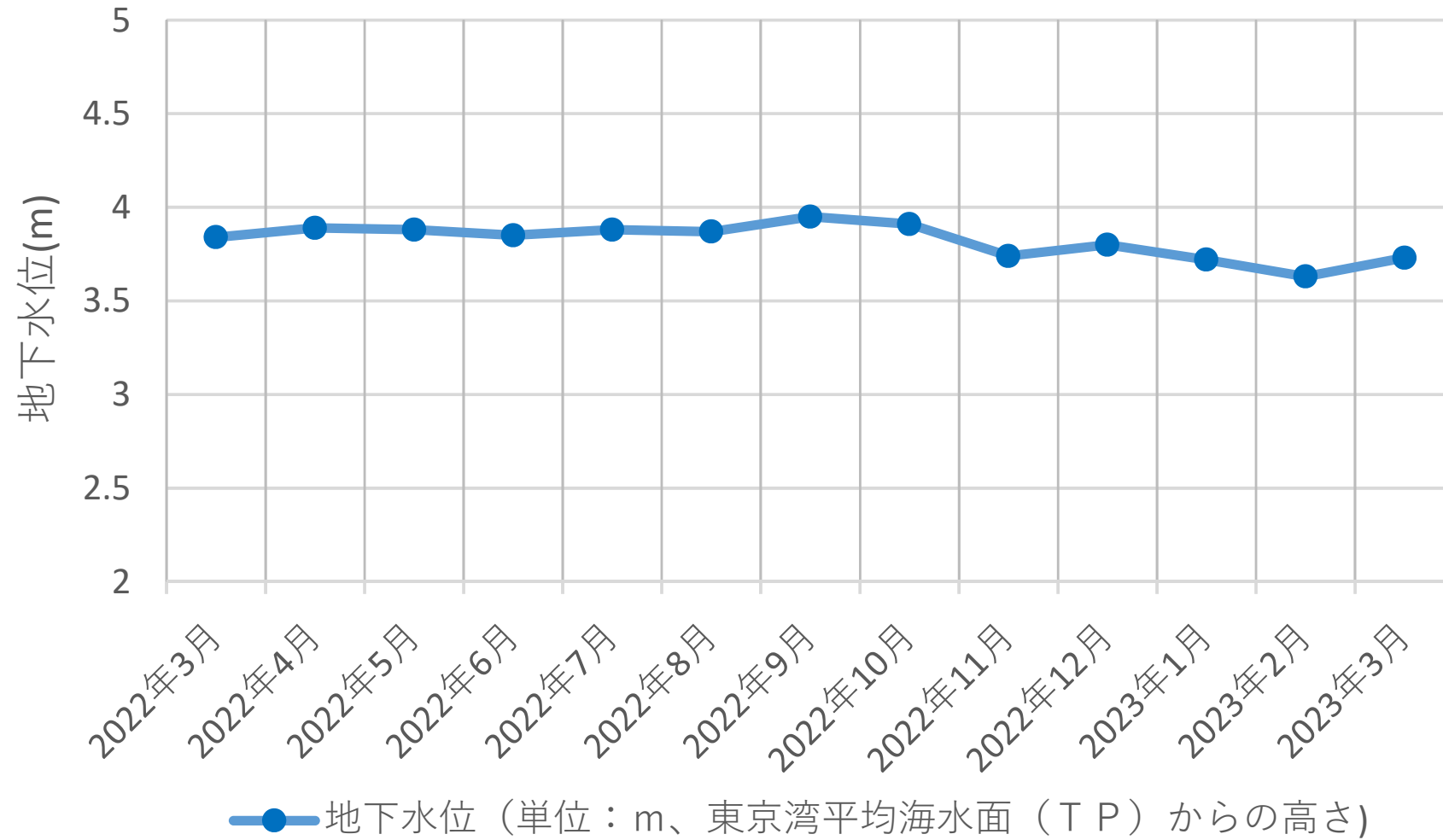
(グラフ中、マーカーの無い月は欠測)

佐江戸公園-2 (88m)

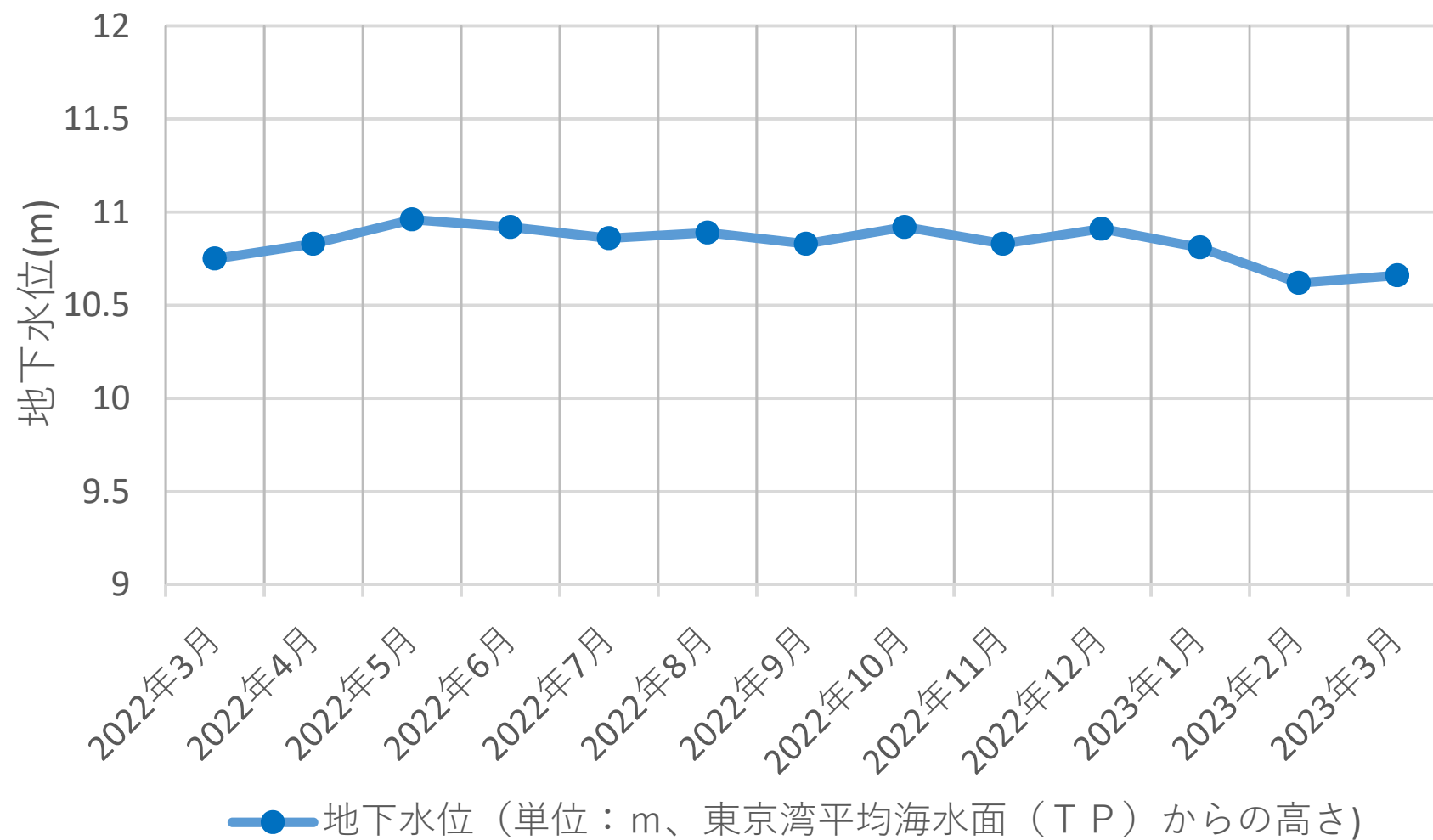


(グラフ中、マーカーの無い月は欠測)

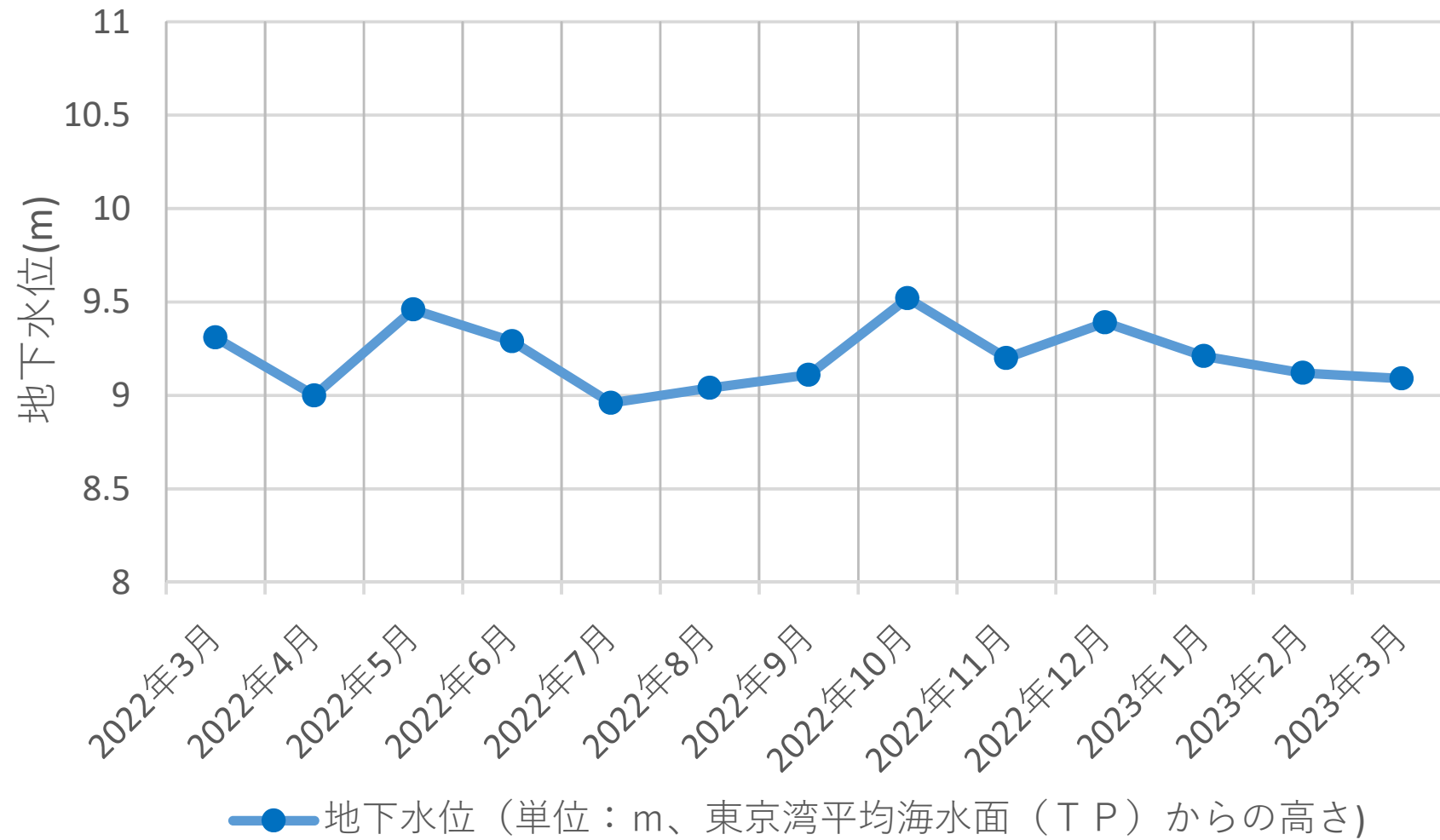
西寺尾公園（17m）



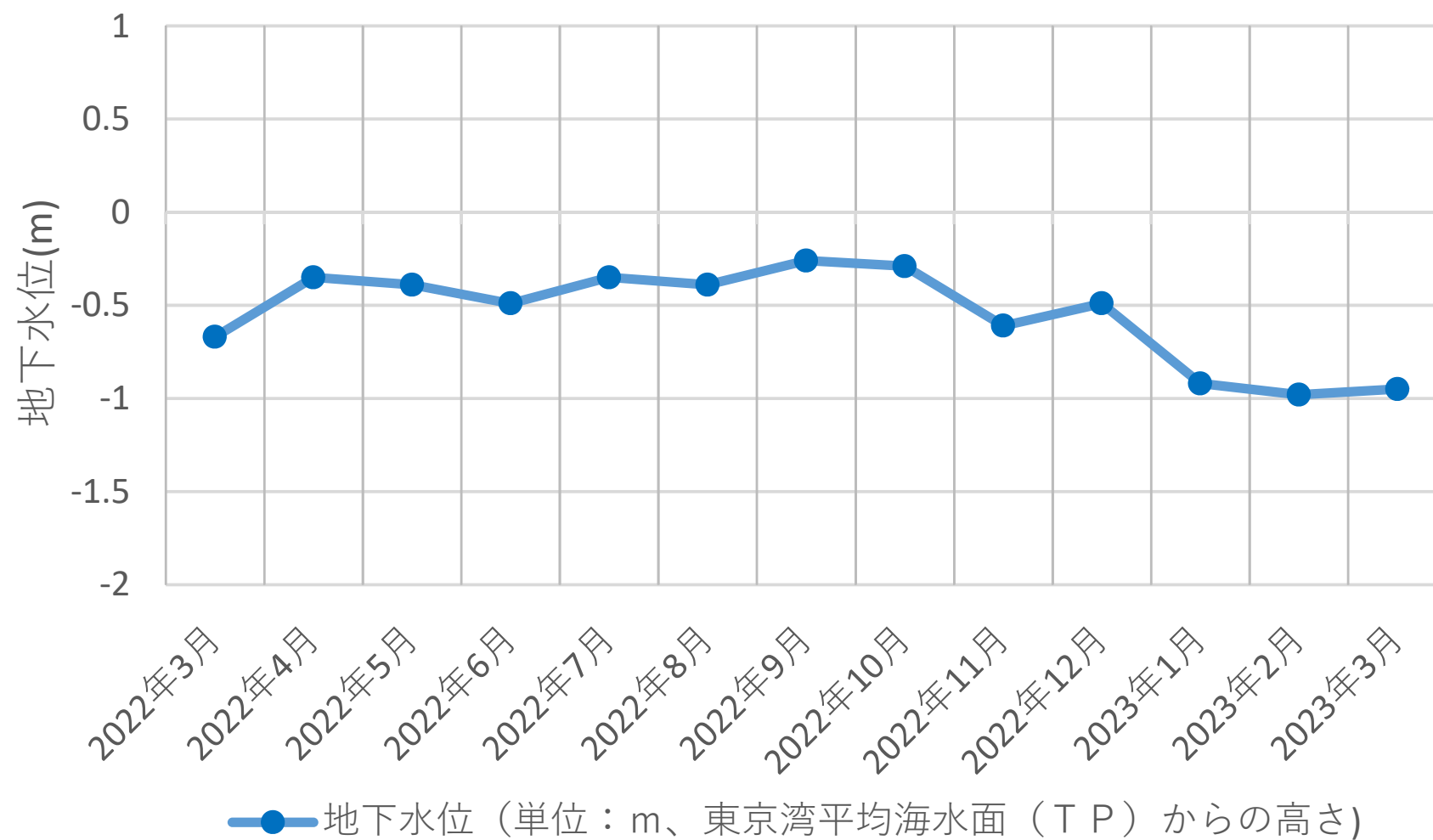
矢部団地（10m）



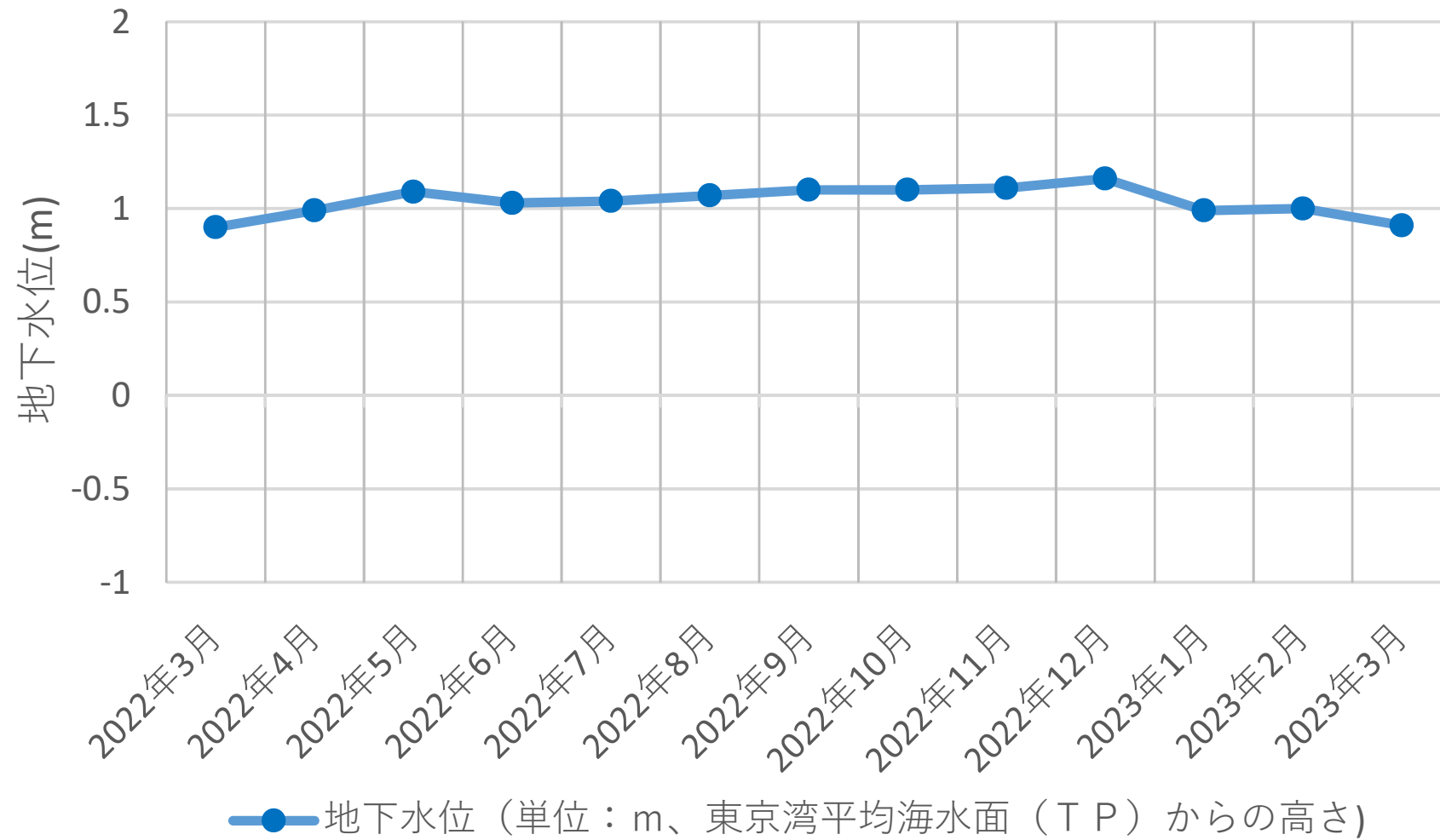
上倉田団地（15m）



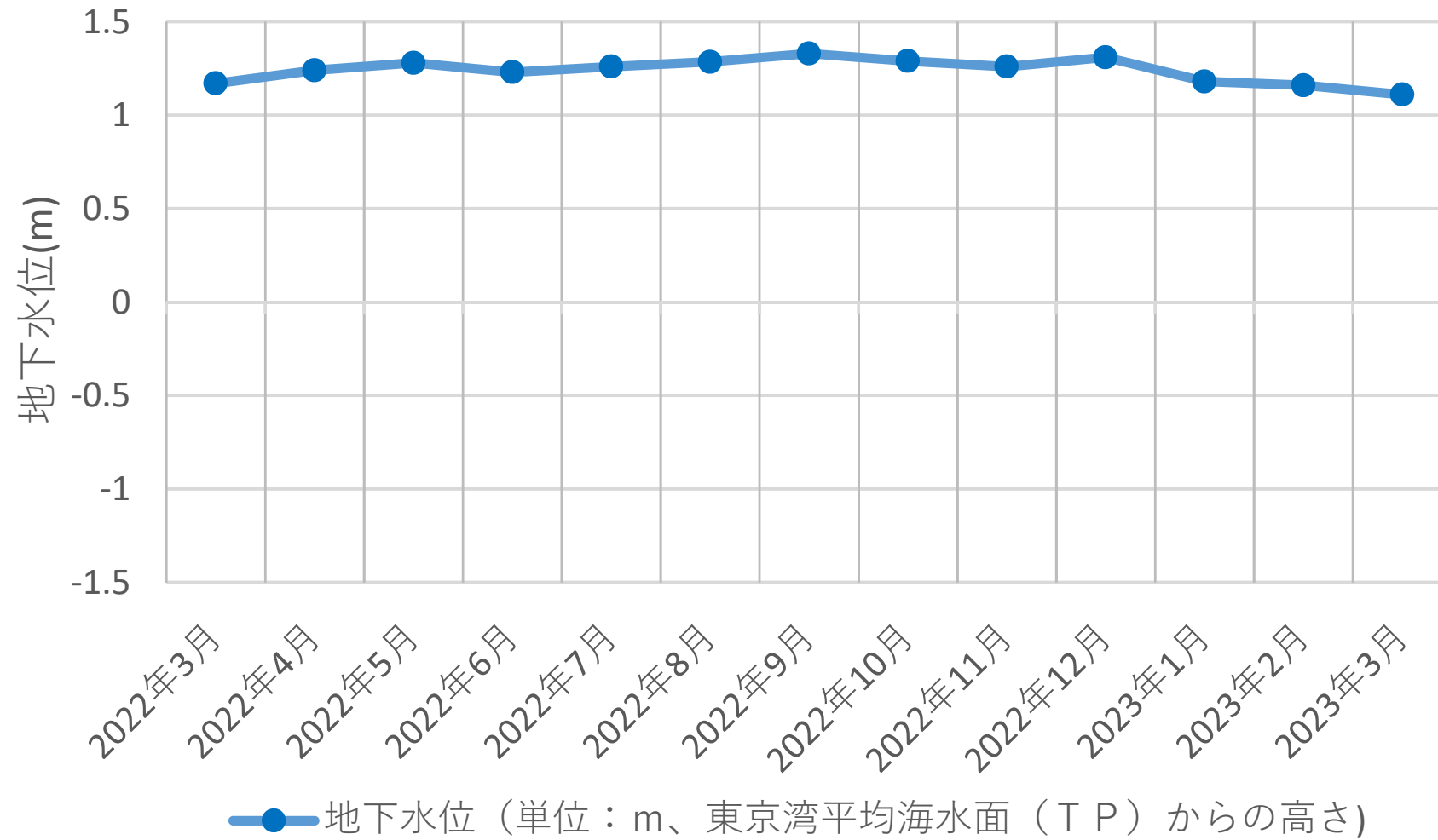
市場中学校浅井戸（8m）



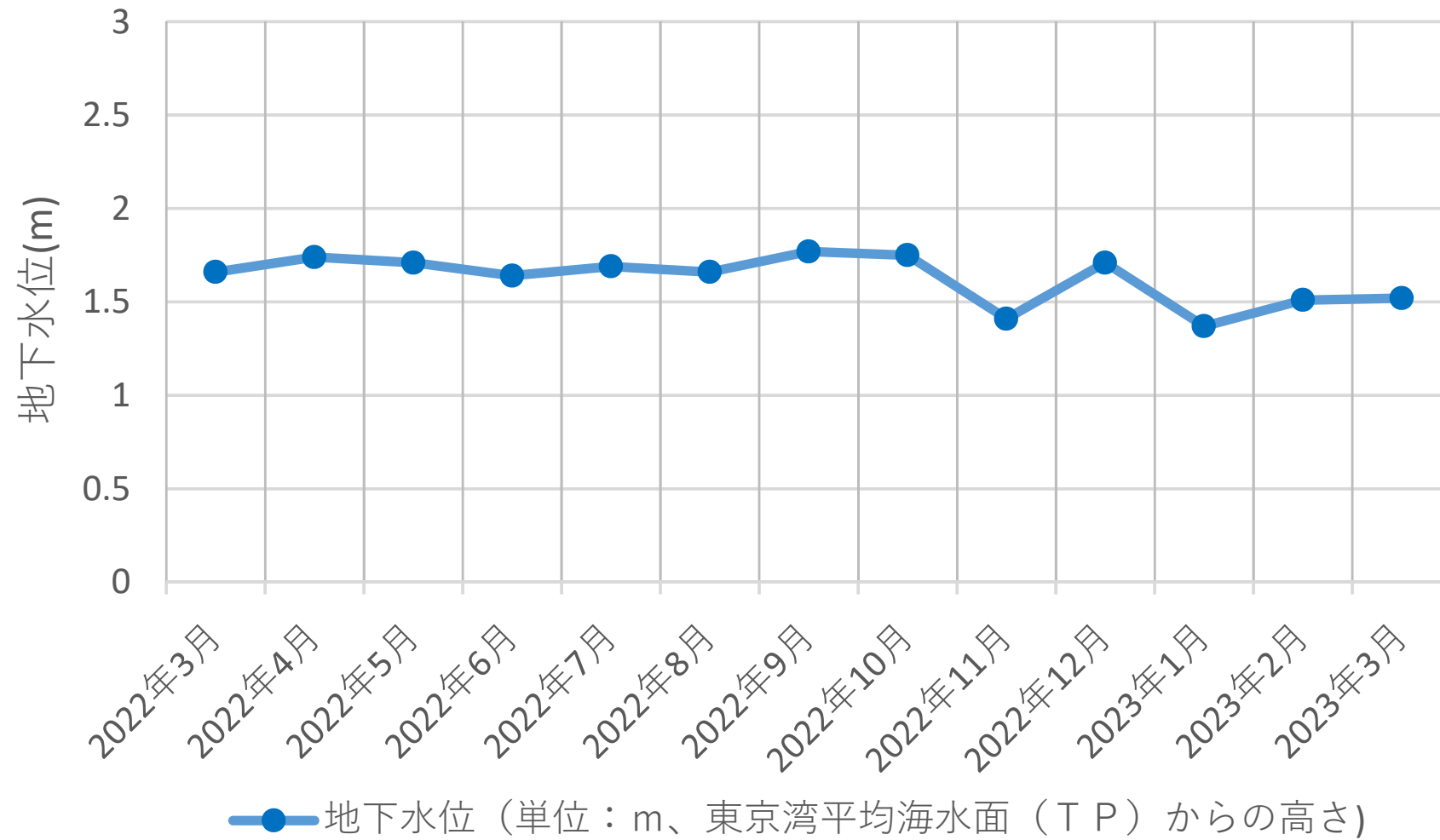
市場中学校中井戸（32m）



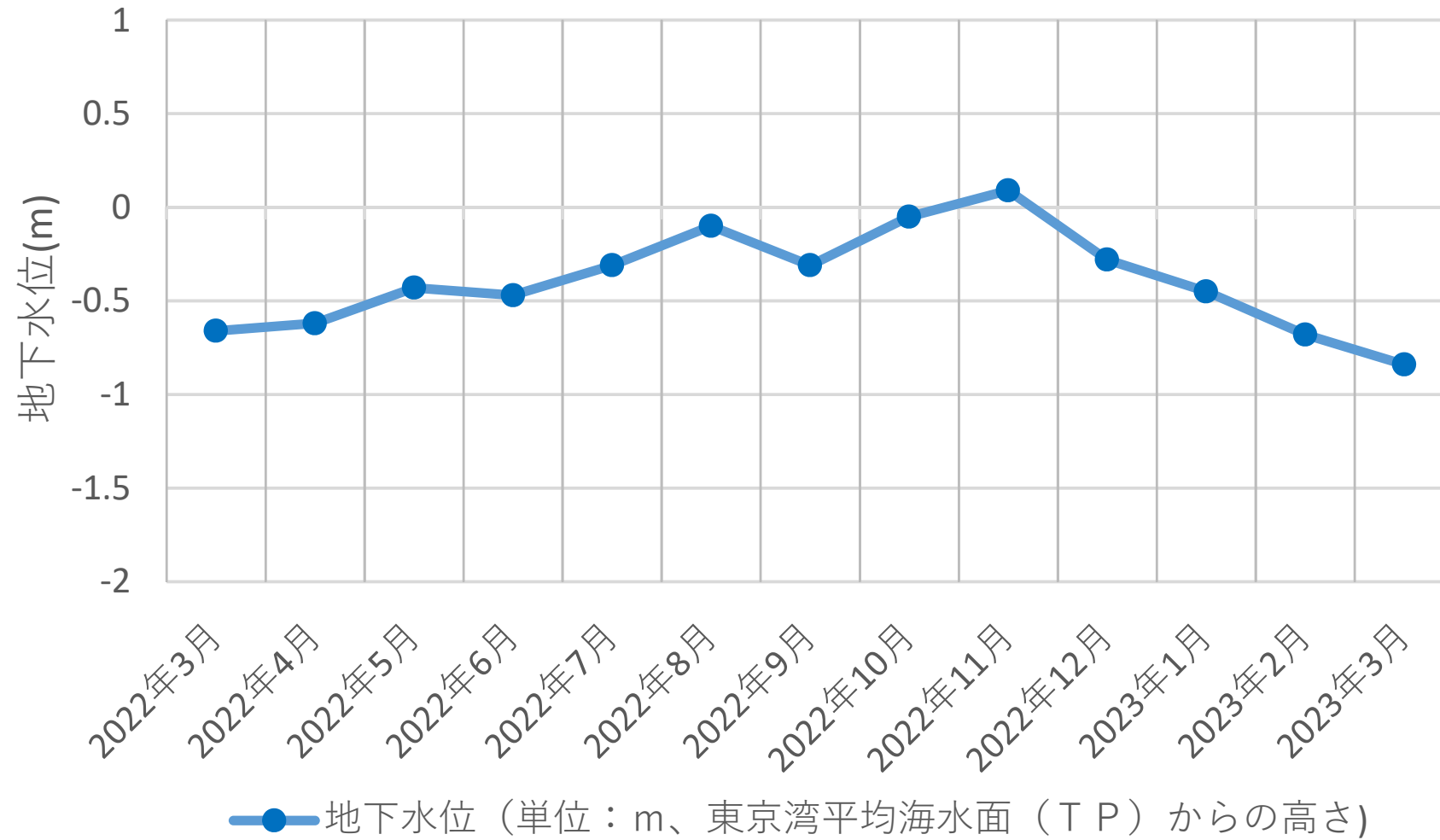
市場中学校深井戸（59m）



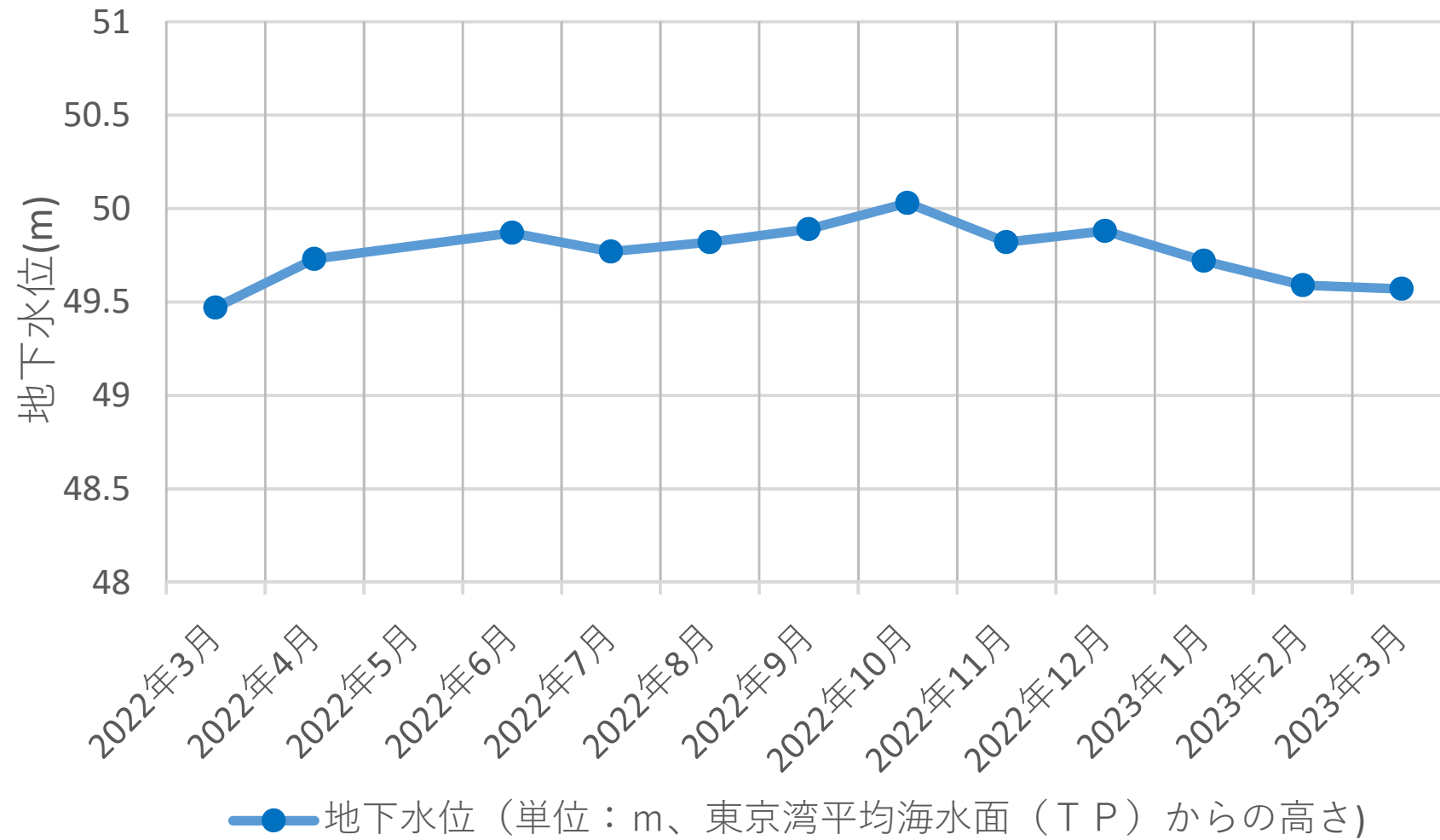
矢向小学校 (9m)



みなとみらい 2 1 地区 (50m)

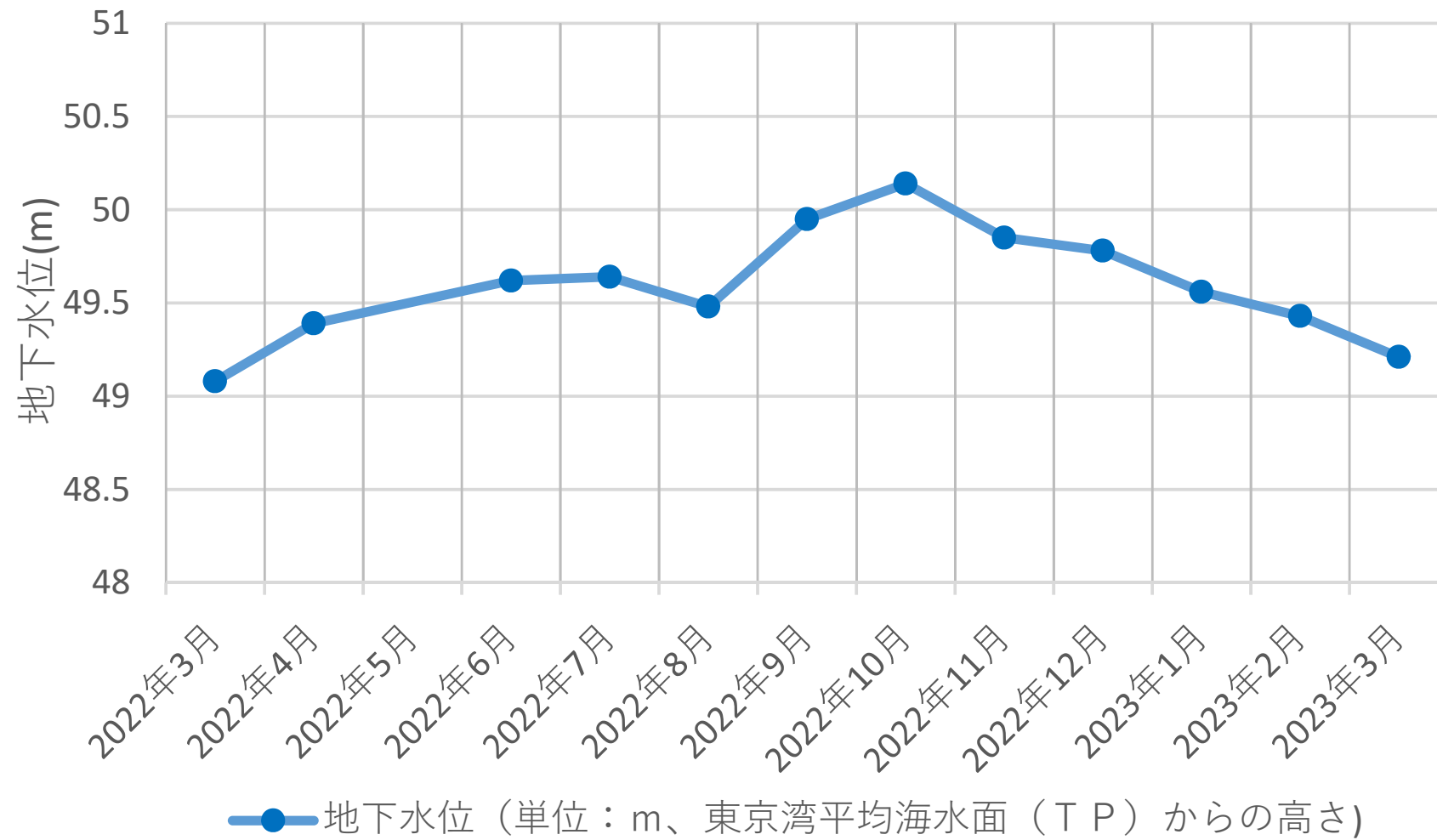


左近山団地（51m）



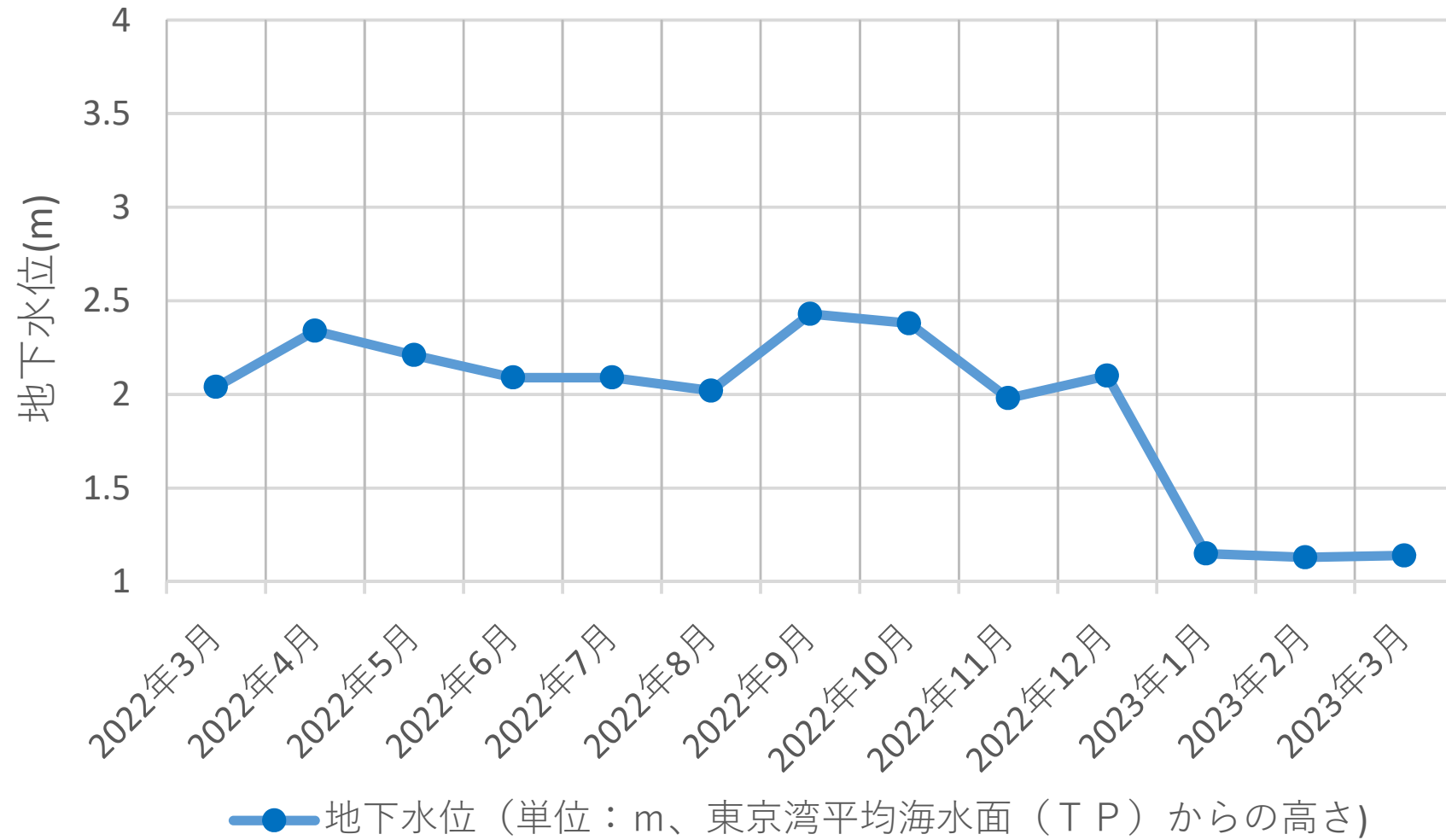
(グラフ中、マーカーの無い月は欠測)

南希望が丘中学校 (44m)

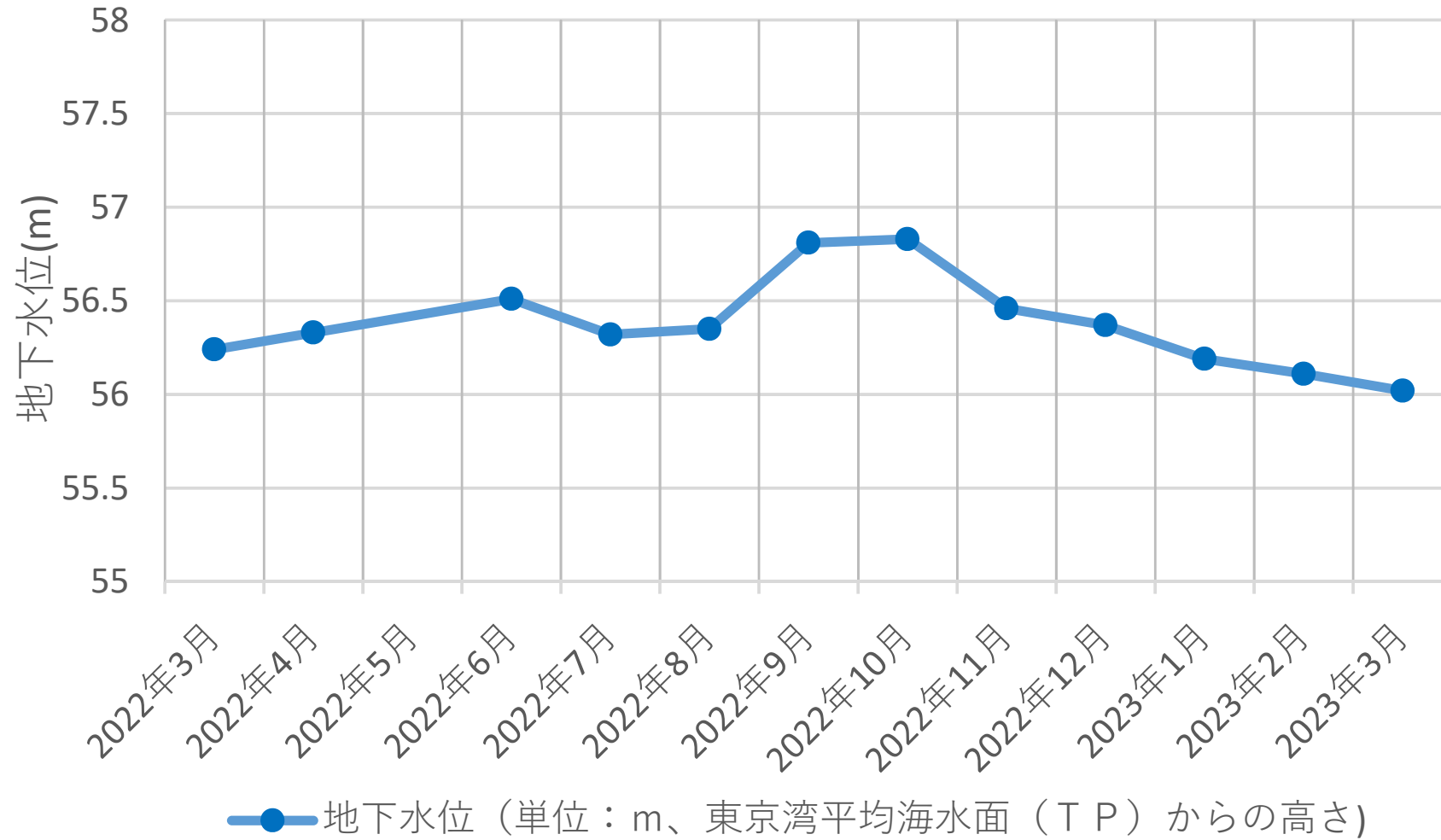


(グラフ中、マーカーの無い月は欠測)

矢上川公園 (15m)



目黒町公園（15m）



(グラフ中、マーカーの無い月は欠測)

2022年度 地下水位観測結果

(単位:m、東京湾平均海水面からの高さ(TP))

観測所名	2022/04	2022/05	2022/06	2022/07	2022/08	2022/09	2022/10	2022/11	2022/12	2023/01	2023/02	2023/03	平均地下水位(m)
市場小学校(66m)	0.02	0.08	0.02	0.04	0.05	0.07	0.07	0.03	0.07	-0.08	-0.18	-0.13	0.01
横浜公園(57m)	-1.02	-0.97	-0.96	-0.92	-0.99	-0.91	-0.92	-0.86	-0.77	-0.79	-1.01	-1.02	-0.93
岡野公園(32m)	-3.18	-2.88	-2.60	-3.02	-2.77	-3.06	-2.17	-2.26	-2.33	-2.76	-3.05	-3.07	-2.76
新羽公園-1(80m)	2.31	2.24	2.15	1.99	1.92	1.95	2.08	1.95	2.05	2.08	2.13	2.01	2.07
新羽公園-2(40m)	2.76	2.70	2.57	2.43	2.41	2.47	2.53	2.40	2.56	2.52	2.62	2.51	2.54
戸塚区秋葉町(150m)	16.55	16.66	16.59	16.56	16.56	16.55	16.57	16.58	16.61	16.59	16.53	16.52	16.57
新横浜駅前公園-1(25m)	2.02	2.02	1.81	1.71	1.58	1.74	1.79	1.77	1.89	1.71	1.64	1.66	1.78
新横浜駅前公園-2(60m)	1.94	1.94	1.74	1.55	1.50	1.65	1.72	1.70	1.82	1.65	1.57	1.59	1.70
新横浜駅前公園-3(117m)	2.87	2.90	2.44	2.03	1.95	2.23	2.43	2.58	2.83	2.72	2.67	2.68	2.53
佐江戸公園-1(16m)	6.49	6.44	6.32	6.26	6.25	6.39	6.41	6.13	6.37	6.17	6.11	6.12	6.29
佐江戸公園-2(88m)	5.41	5.27	5.08	4.96	4.80	4.99	5.03	4.83	5.08	4.94	4.71	4.71	4.98
西寺尾公園(17m)	3.89	3.88	3.85	3.88	3.87	3.95	3.91	3.74	3.80	3.72	3.63	3.73	3.82
矢部団地(10m)	10.83	10.96	10.92	10.86	10.89	10.83	10.92	10.83	10.91	10.81	10.62	10.66	10.84
上倉田団地(15m)	9.00	9.46	9.29	8.96	9.04	9.11	9.52	9.20	9.39	9.21	9.12	9.09	9.20

2022年度 地盤収縮観測結果(累計)

(単位:mm、「-」は収縮)

観測所名	2022/04	2022/05	2022/06	2022/07	2022/08	2022/09	2022/10	2022/11	2022/12	2023/01	2023/02	2023/03
市場小学校(66m)	0.08	0.11	0.16	0.13	0.07	0.04	0.02	-0.11	-0.15	-0.33	-0.21	-0.24
横浜公園(57m)	0.19	0.32	0.41	0.38	0.55	0.17	0.36	0.16	-0.02	-0.25	-0.63	-0.60
岡野公園(32m)	0.00	0.06	0.02	-0.04	0.02	-0.05	-0.01	-0.07	0.03	-0.01	-0.06	-0.06
新羽公園-2(40m)	0.40	0.29	-0.25	-0.35	-0.46	0.00	0.00	-1.15	-0.68	-1.44	-1.43	-1.37
戸塚区秋葉町(150m)	0.12	0.29	0.23	0.08	0.13	-0.18	0.04	-0.26	-0.33	-0.54	-0.64	-0.61
新横浜駅前公園-1(25m)	0.07	0.06	0.03	-0.07	-0.13	0.01	0.03	-0.08	-0.03	-0.07	-0.11	-0.16
新横浜駅前公園-2(60m)	0.14	0.10	-0.02	-0.59	-0.90	-0.69	-0.58	-0.71	-0.68	-0.82	-0.92	-1.02
新横浜駅前公園-3(117m)	0.42	0.34	0.06	-0.49	-1.01	-0.59	-0.50	-0.88	-0.77	-1.01	-1.23	-1.53
佐江戸公園-1(16m)	0.26	-0.14	-0.64	-1.03	-1.32	-0.32	-0.35	-0.93	-0.95	-1.74	-1.54	-1.66
佐江戸公園-2(88m)	0.42	0.90	-0.85	-1.42	-1.89	-0.62	-0.63	-2.99	-1.44	-2.72	-2.62	-1.80

2022年度 簡易的地下水位観測結果

(単位:m、東京湾平均海水面からの高さ(TP))

観測所名	2022/04	2022/05	2022/06	2022/07	2022/08	2022/09	2022/10	2022/11	2022/12	2023/01	2023/02	2023/03	平均地下水位(m)
市場中学校浅井戸(8m)	-0.35	-0.39	-0.49	-0.35	-0.39	-0.26	-0.29	-0.61	-0.49	-0.92	-0.98	-0.95	-0.54
市場中学校中井戸(32m)	0.99	1.09	1.03	1.04	1.07	1.10	1.10	1.11	1.16	0.99	1.00	0.91	1.05
市場中学校深井戸(59m)	1.24	1.28	1.23	1.26	1.29	1.33	1.29	1.26	1.31	1.18	1.16	1.11	1.24
矢向小学校(9m)	1.74	1.71	1.64	1.69	1.66	1.77	1.75	1.41	1.71	1.37	1.51	1.52	1.62
みなとみらい21地区(50m)	-0.62	-0.43	-0.47	-0.31	-0.10	-0.31	-0.05	0.09	-0.28	-0.45	-0.68	-0.84	-0.37
左近山団地(51m)	49.73	欠測	49.87	49.77	49.82	49.89	50.03	49.82	49.88	49.72	49.59	49.57	49.79
南希望が丘中学校(44m)	49.39	欠測	49.62	49.64	49.48	49.95	50.14	49.85	49.78	49.56	49.43	49.21	49.64
矢上川公園(15m)	2.34	2.21	2.09	2.09	2.02	2.43	2.38	1.98	2.10	1.15	1.13	1.14	1.92
目黒町公園(15m)	56.33	欠測	56.51	56.32	56.35	56.81	56.83	56.46	56.37	56.19	56.11	56.02	56.39