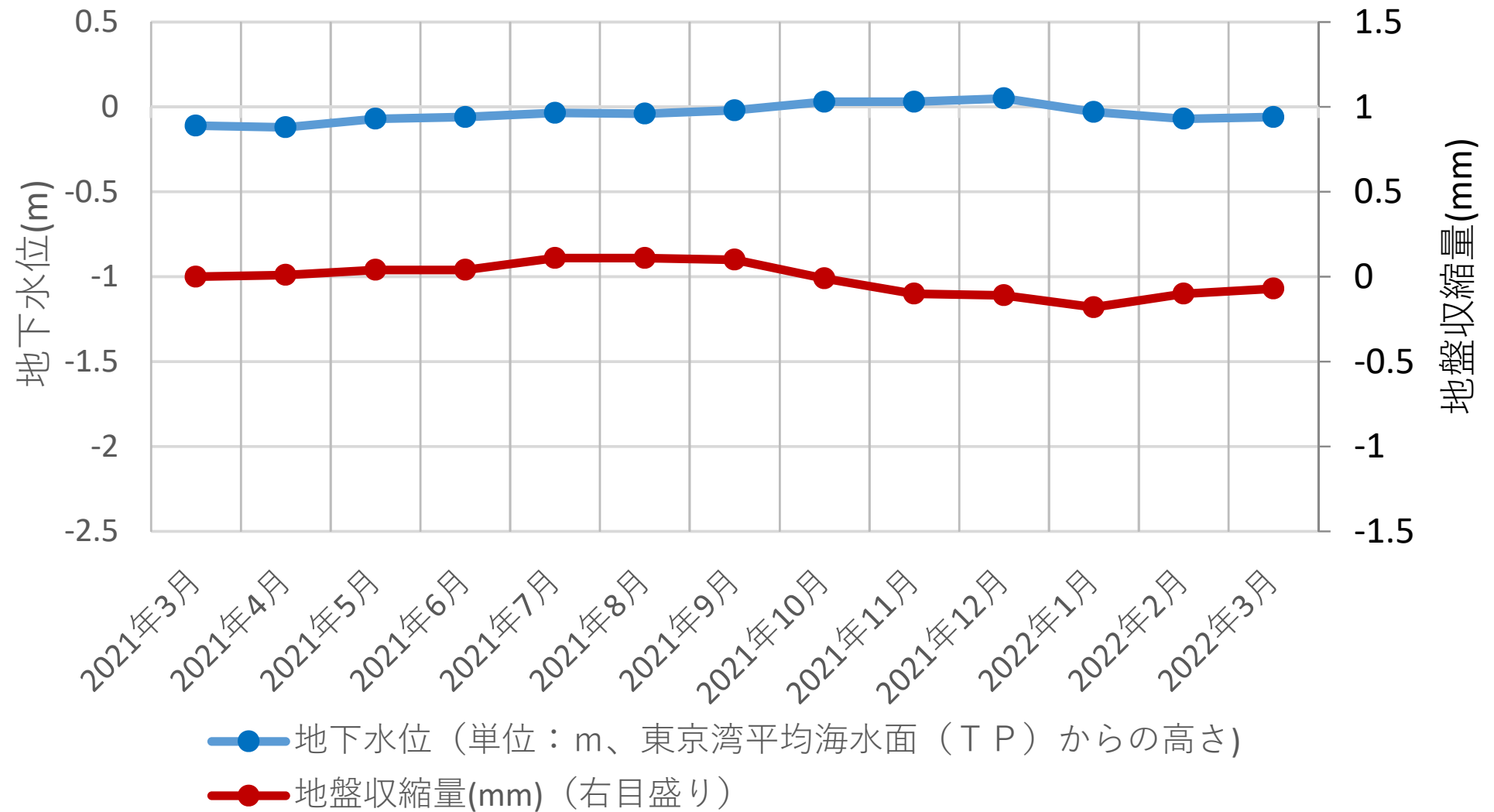
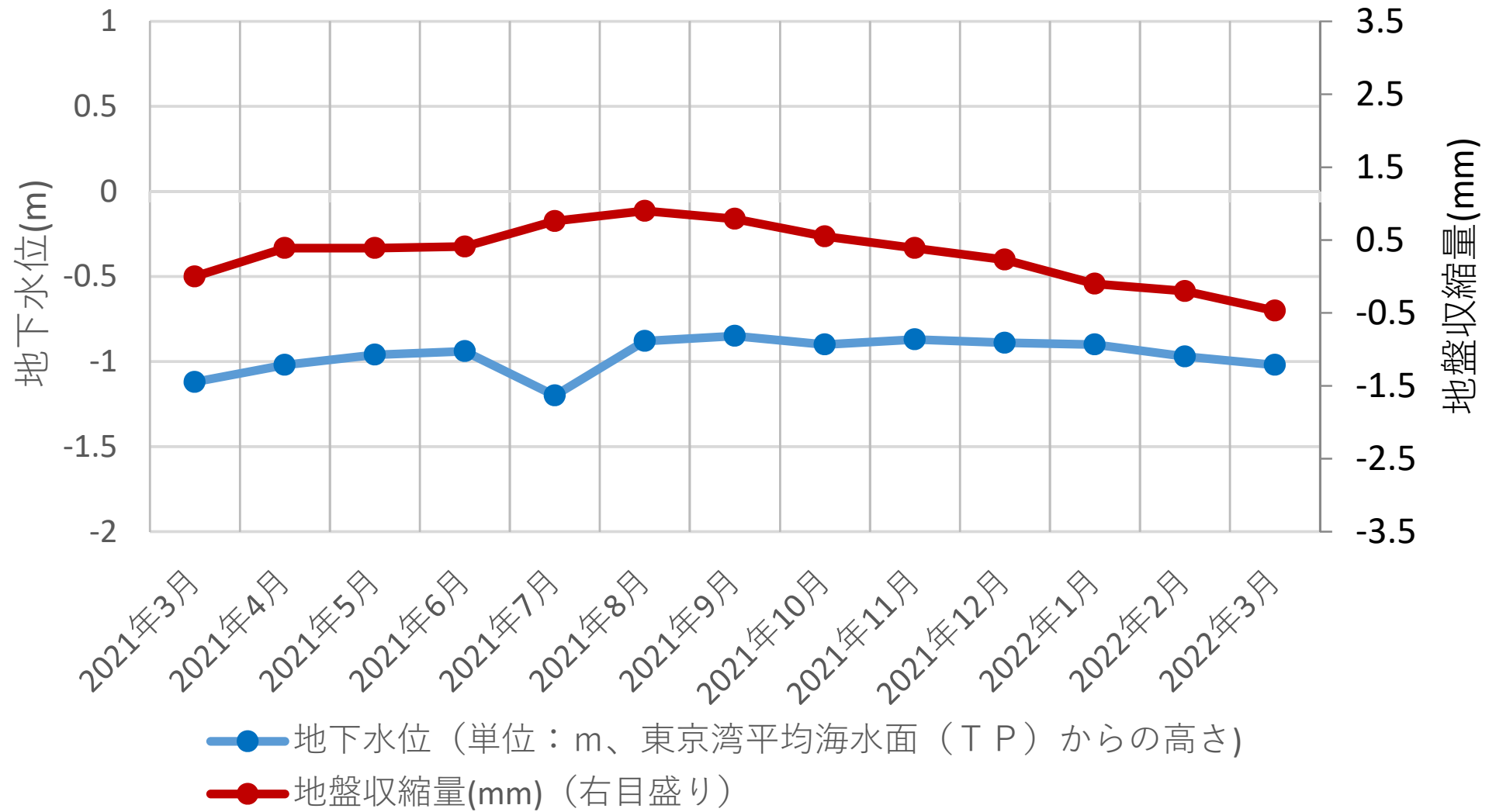


市場小学校（66m）



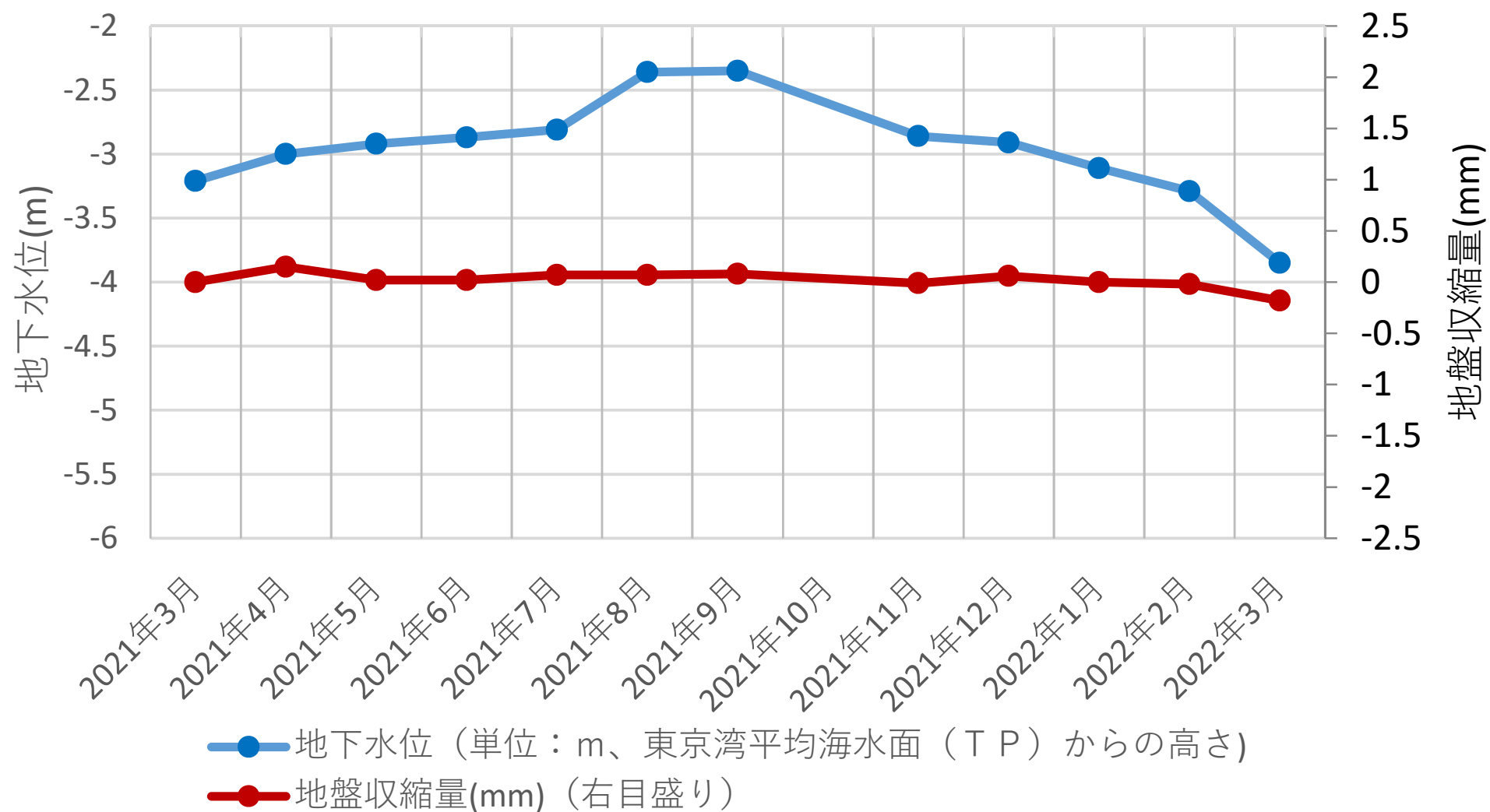
（グラフ中、マーカーの無い月は欠測）

横浜公園 (57m)



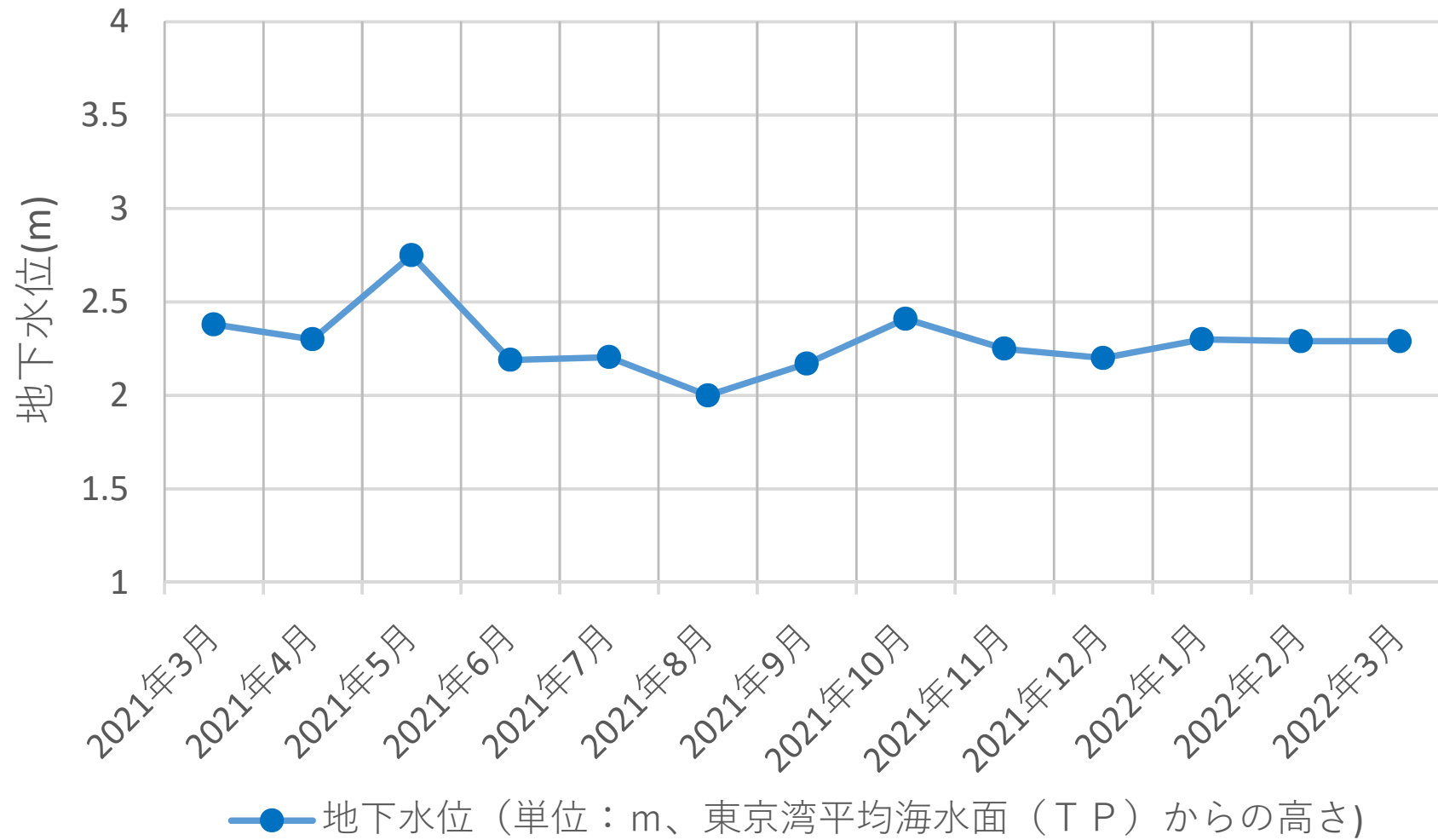
(グラフ中、マーカーの無い月は欠測)

岡野公園 (32m)

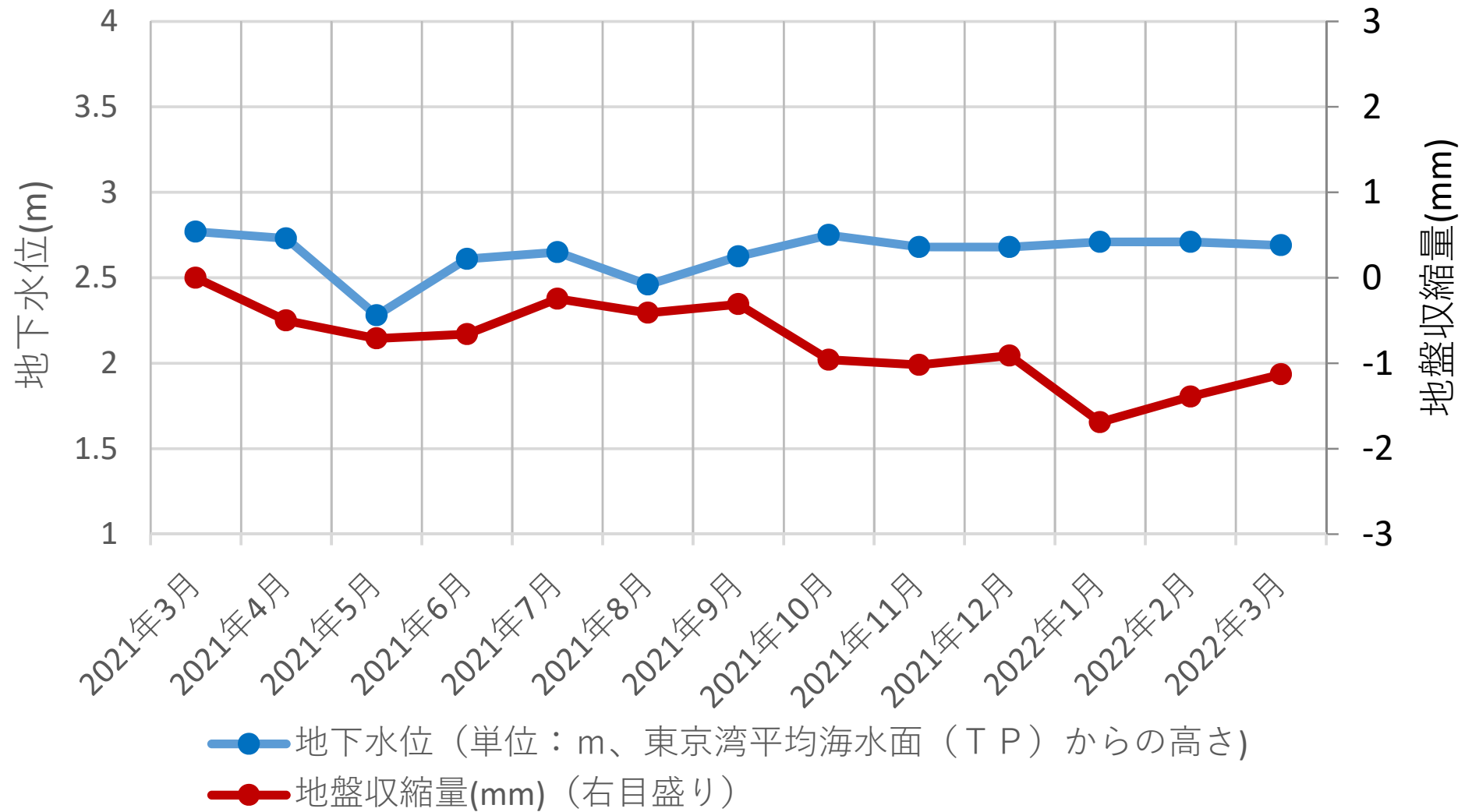


(グラフ中、マーカーの無い月は欠測)

新羽公園-1（80m）

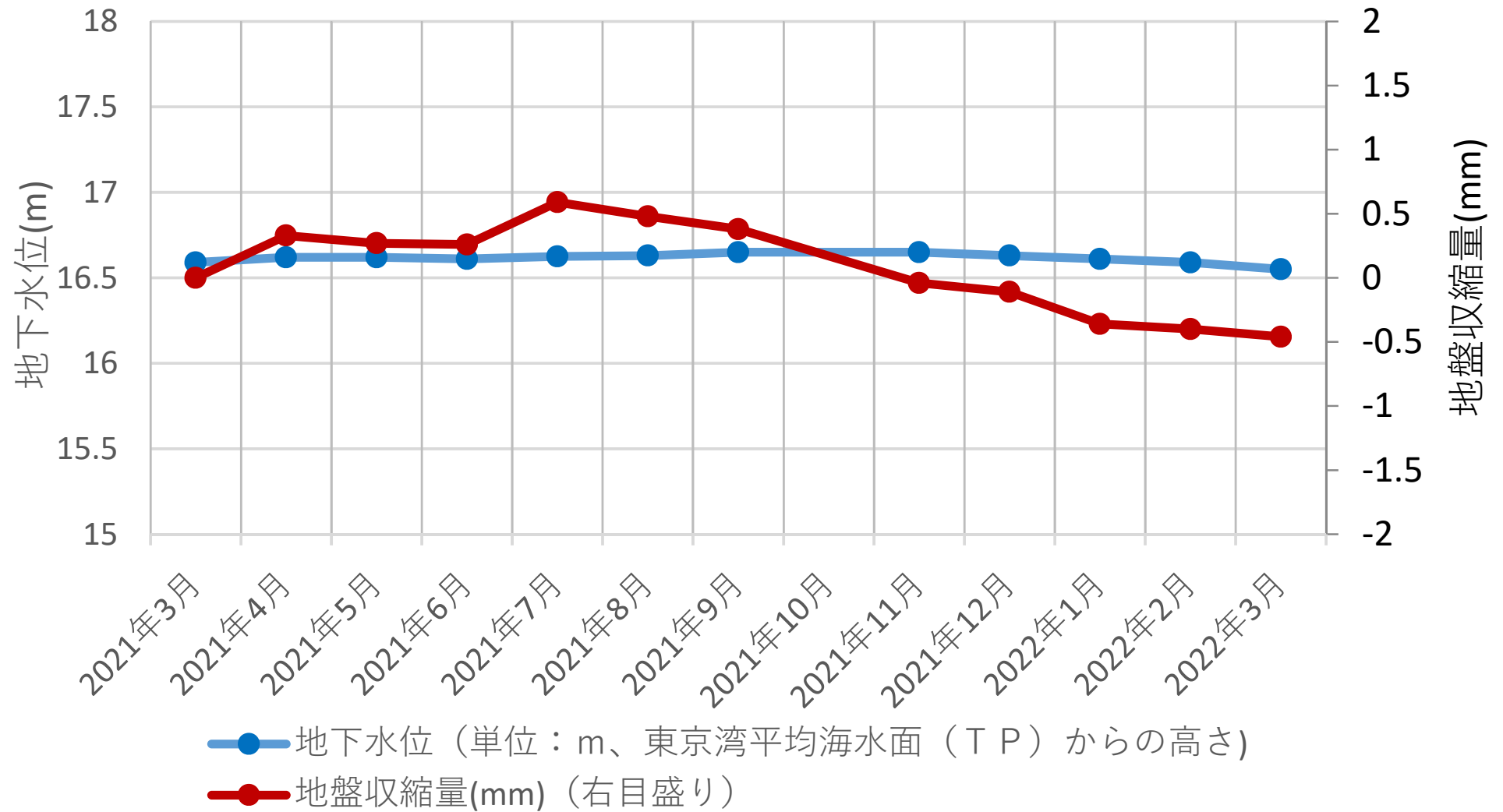


新羽公園-2（40m）



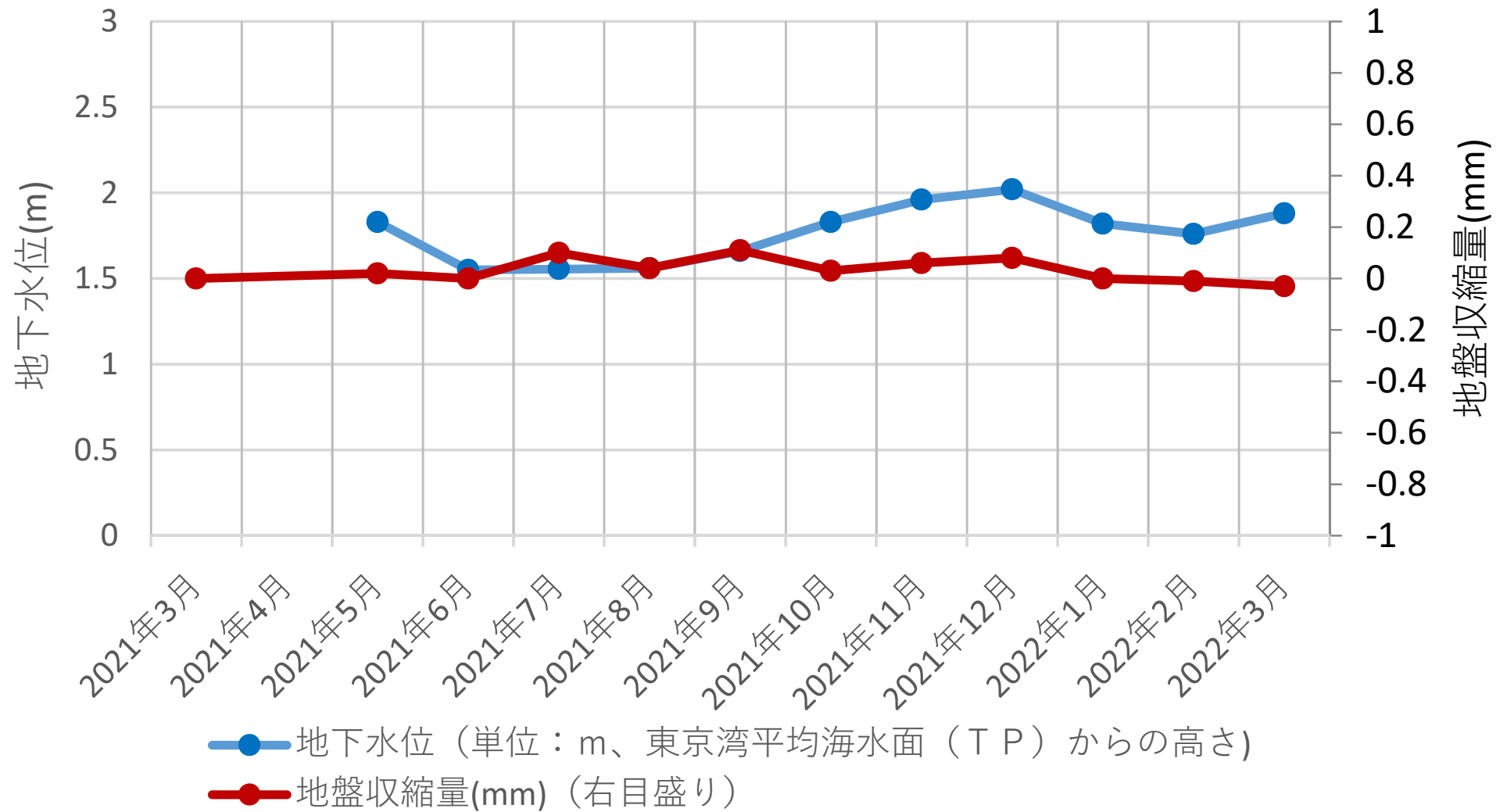
(グラフ中、マーカーの無い月は欠測)

戸塚区秋葉町（150m）



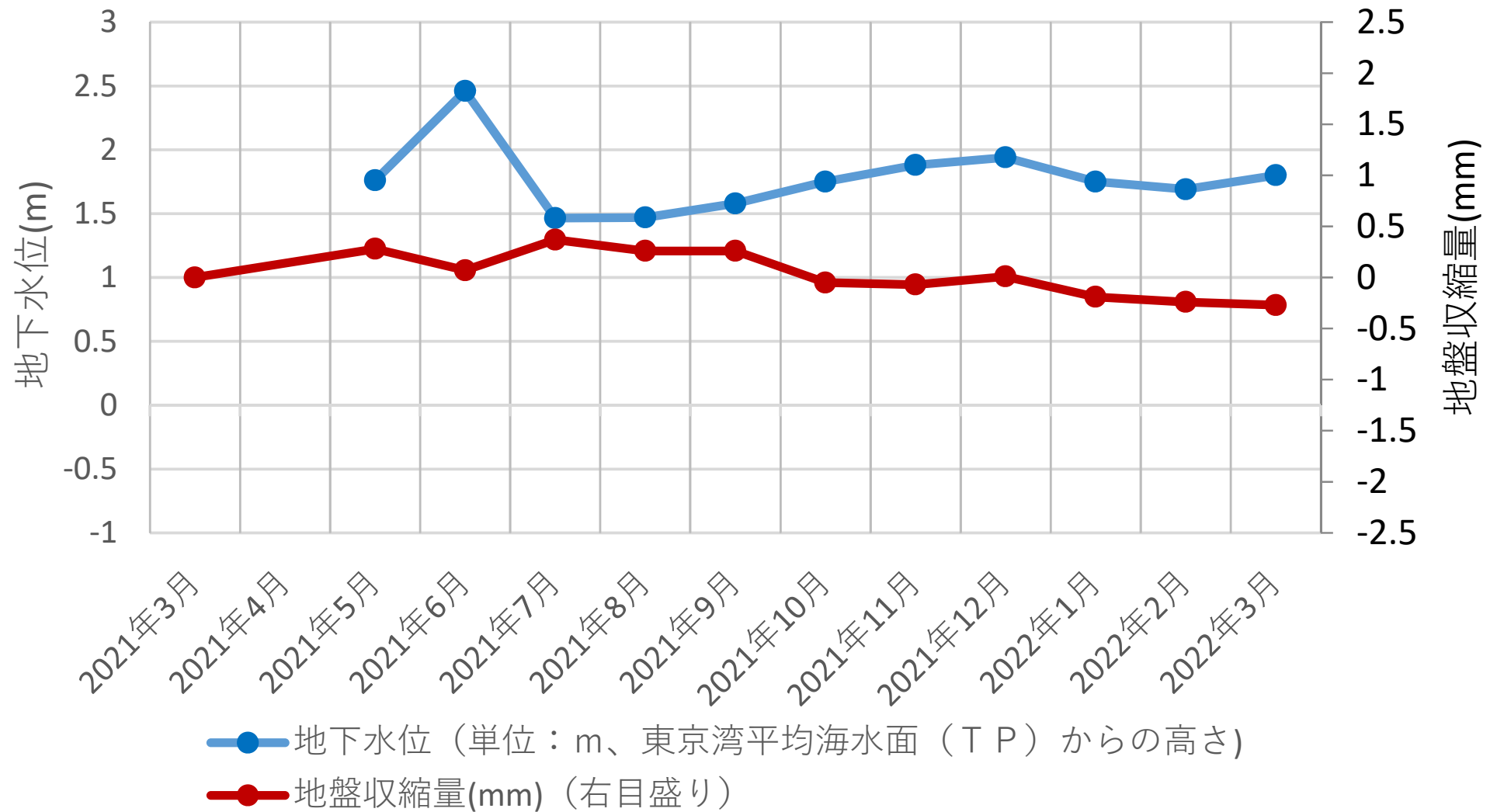
（グラフ中、マーカーの無い月は欠測）

新横浜駅前公園-1 (25m)



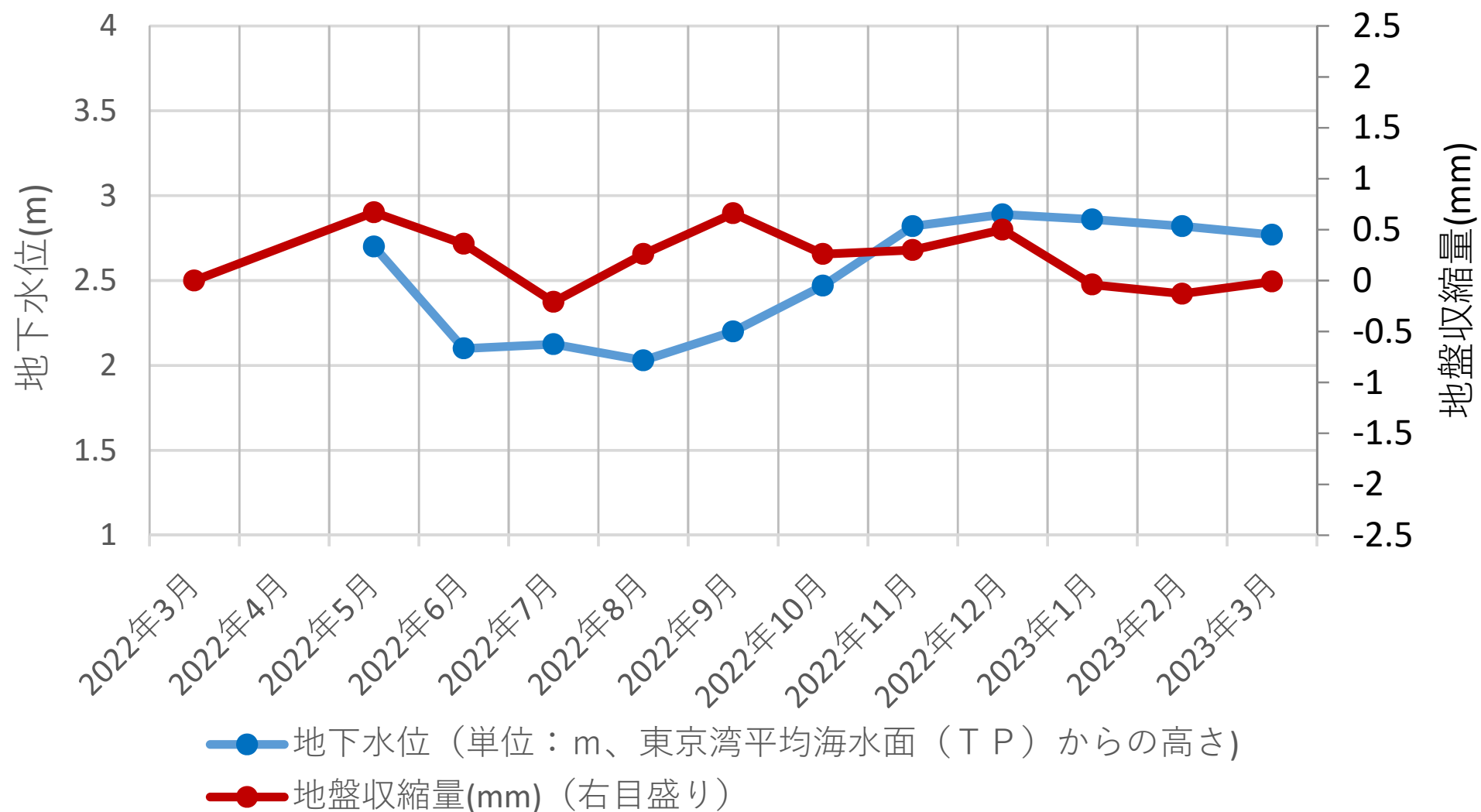
(グラフ中、マーカーの無い月は欠測)

新横浜駅前公園-2 (60m)



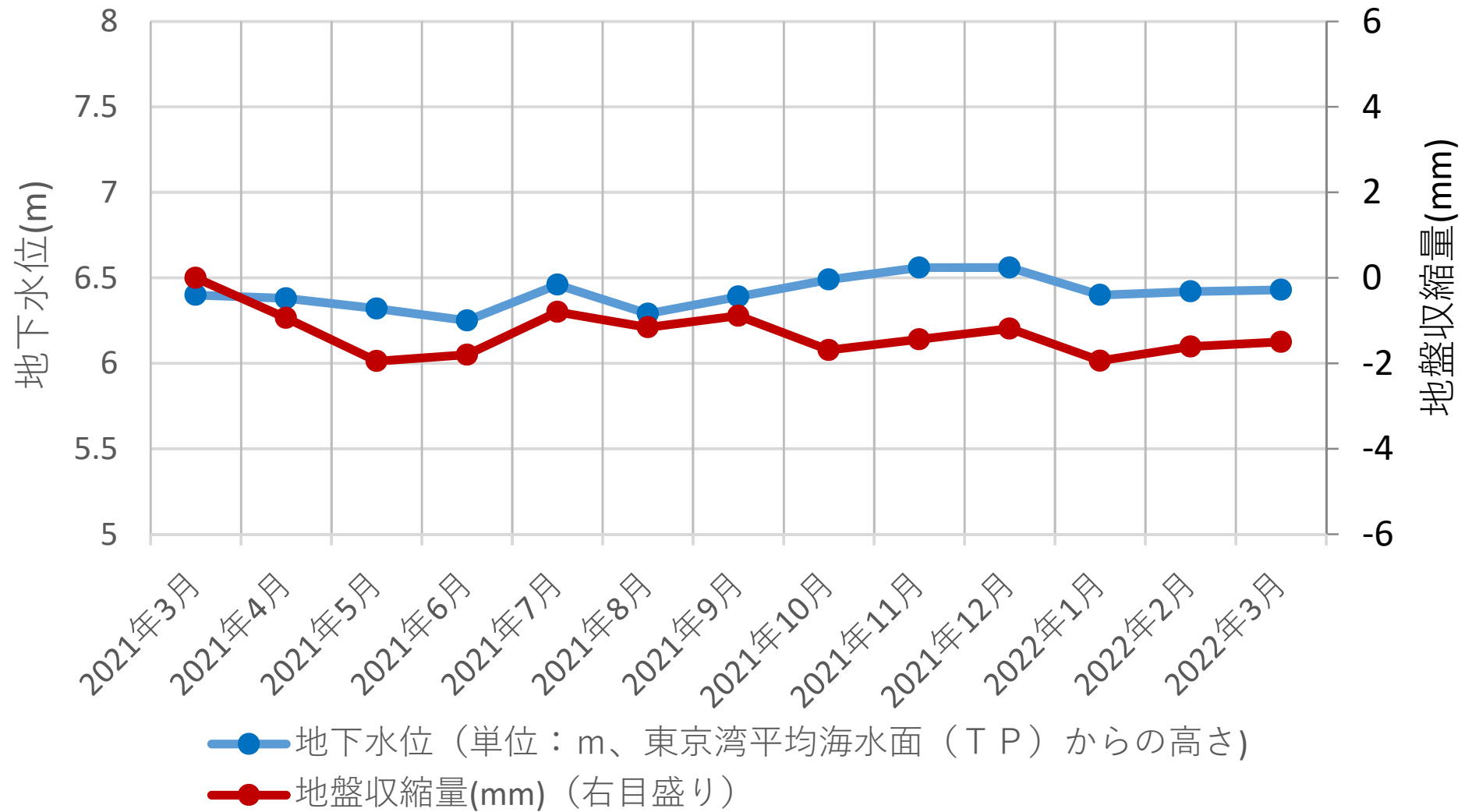
(グラフ中、マーカーの無い月は欠測)

新横浜駅前公園-3（117m）



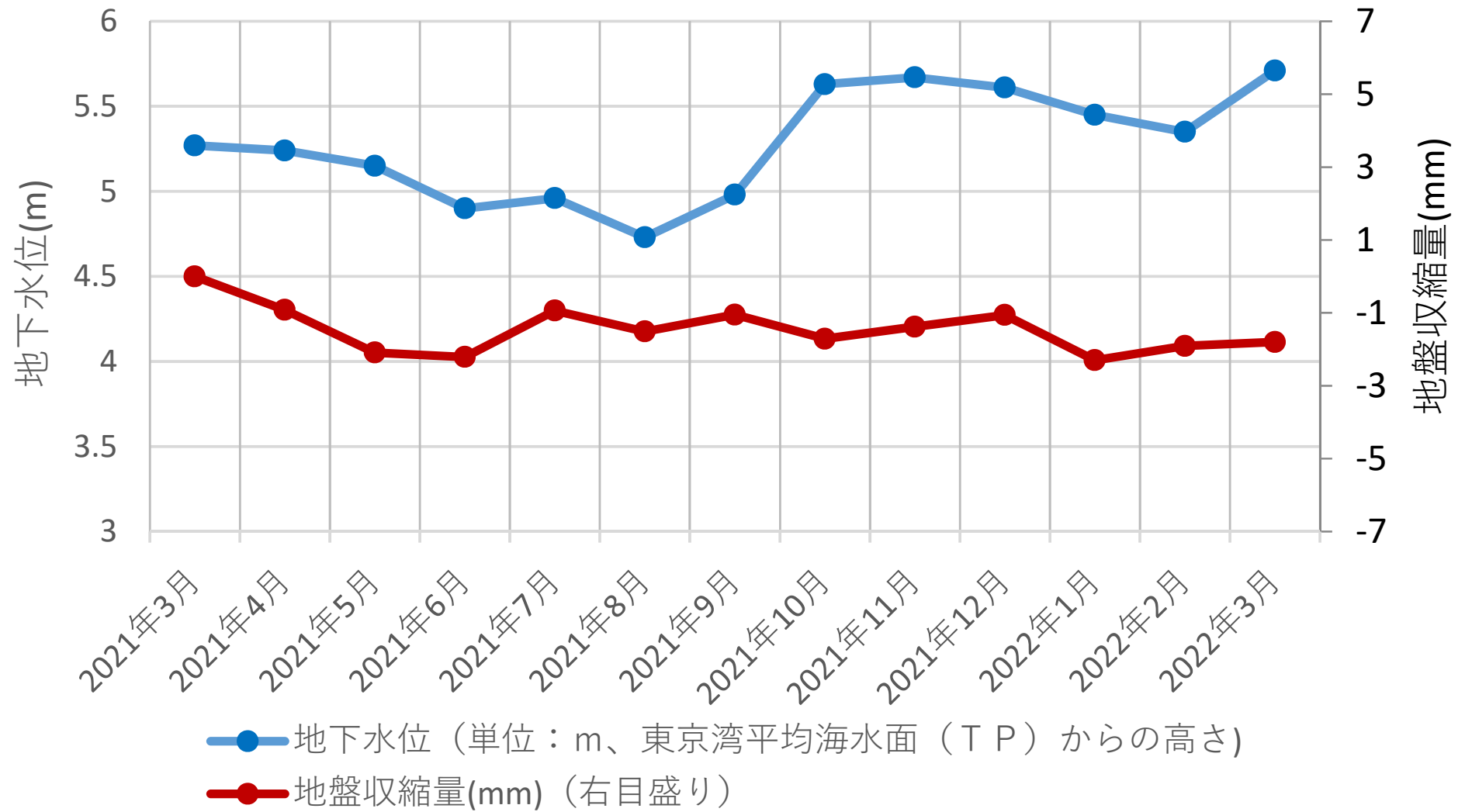
（グラフ中、マーカーの無い月は欠測）

佐江戸公園-1 (16m)



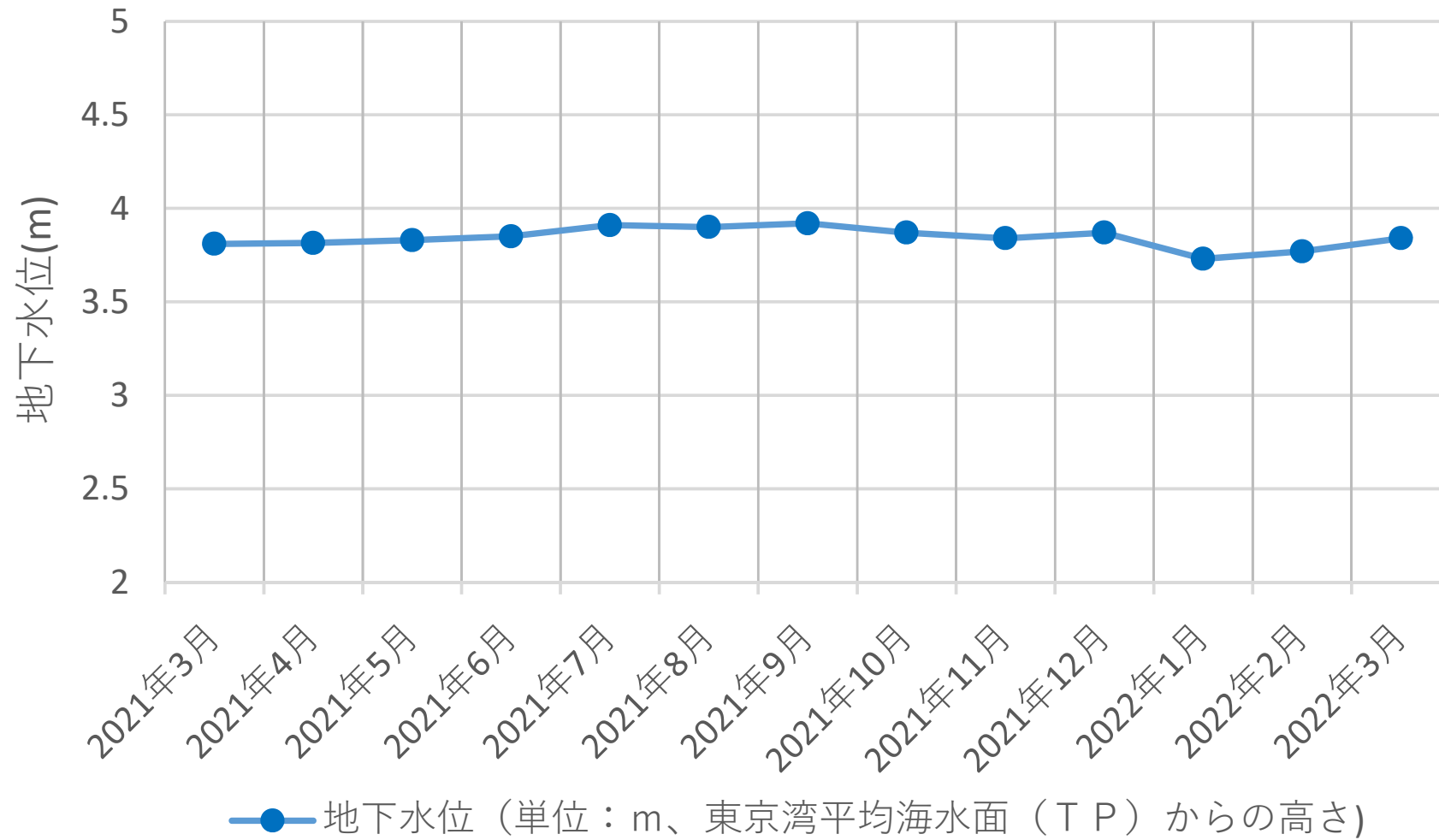
(グラフ中、マーカーの無い月は欠測)

佐江戸公園-2（88m）

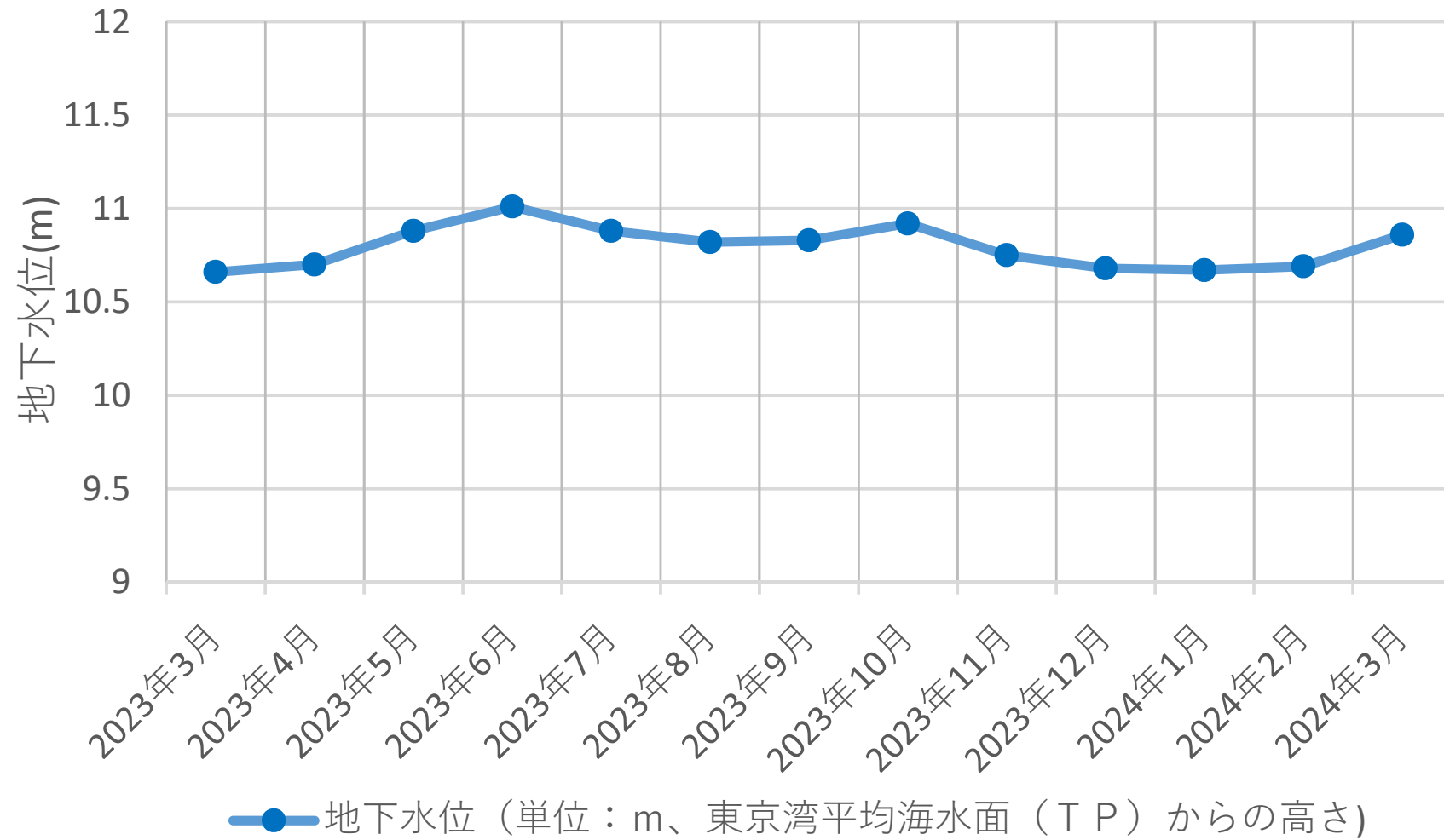


(グラフ中、マーカーの無い月は欠測)

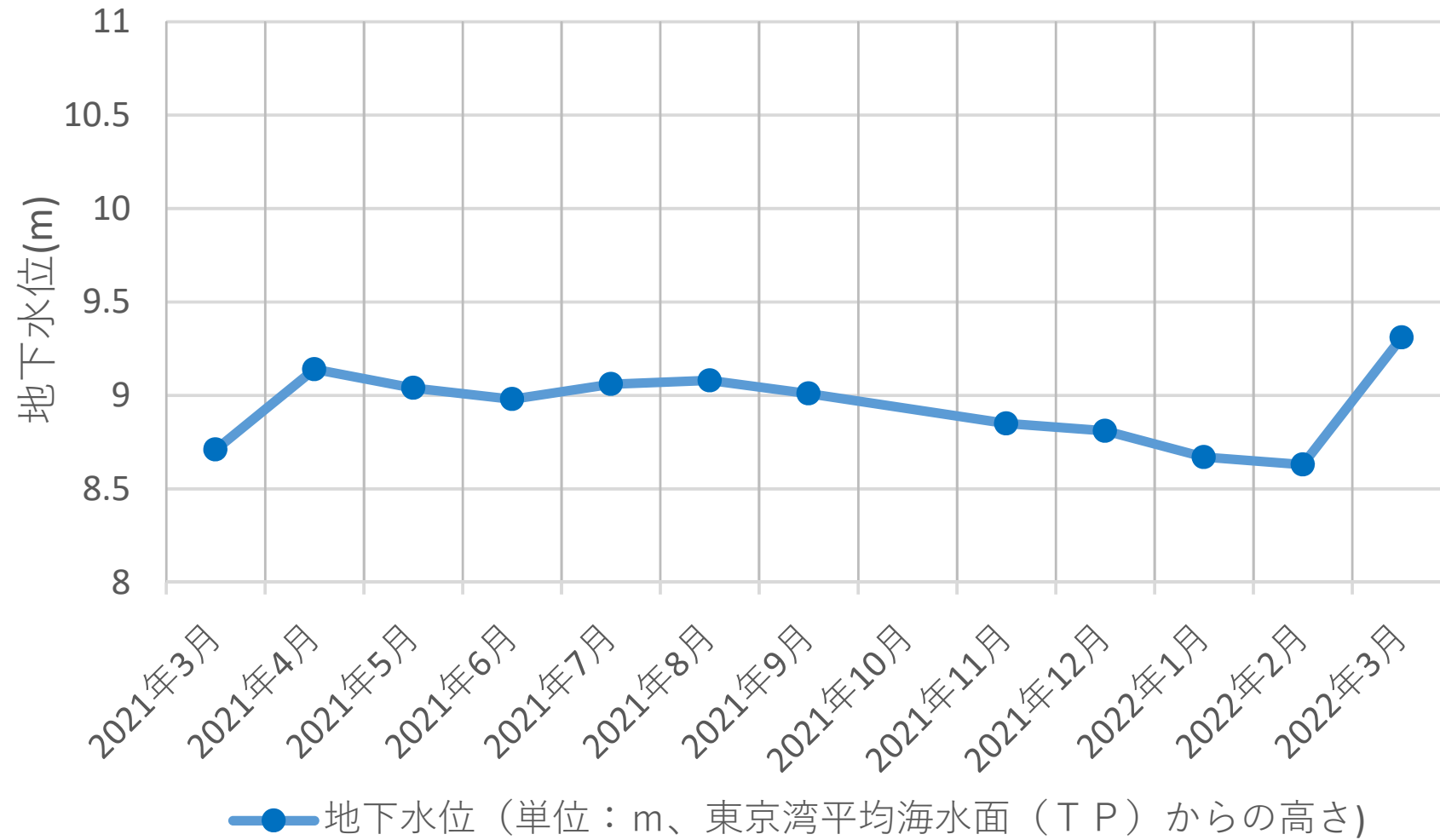
西寺尾公園 (17m)



矢部団地（10m）

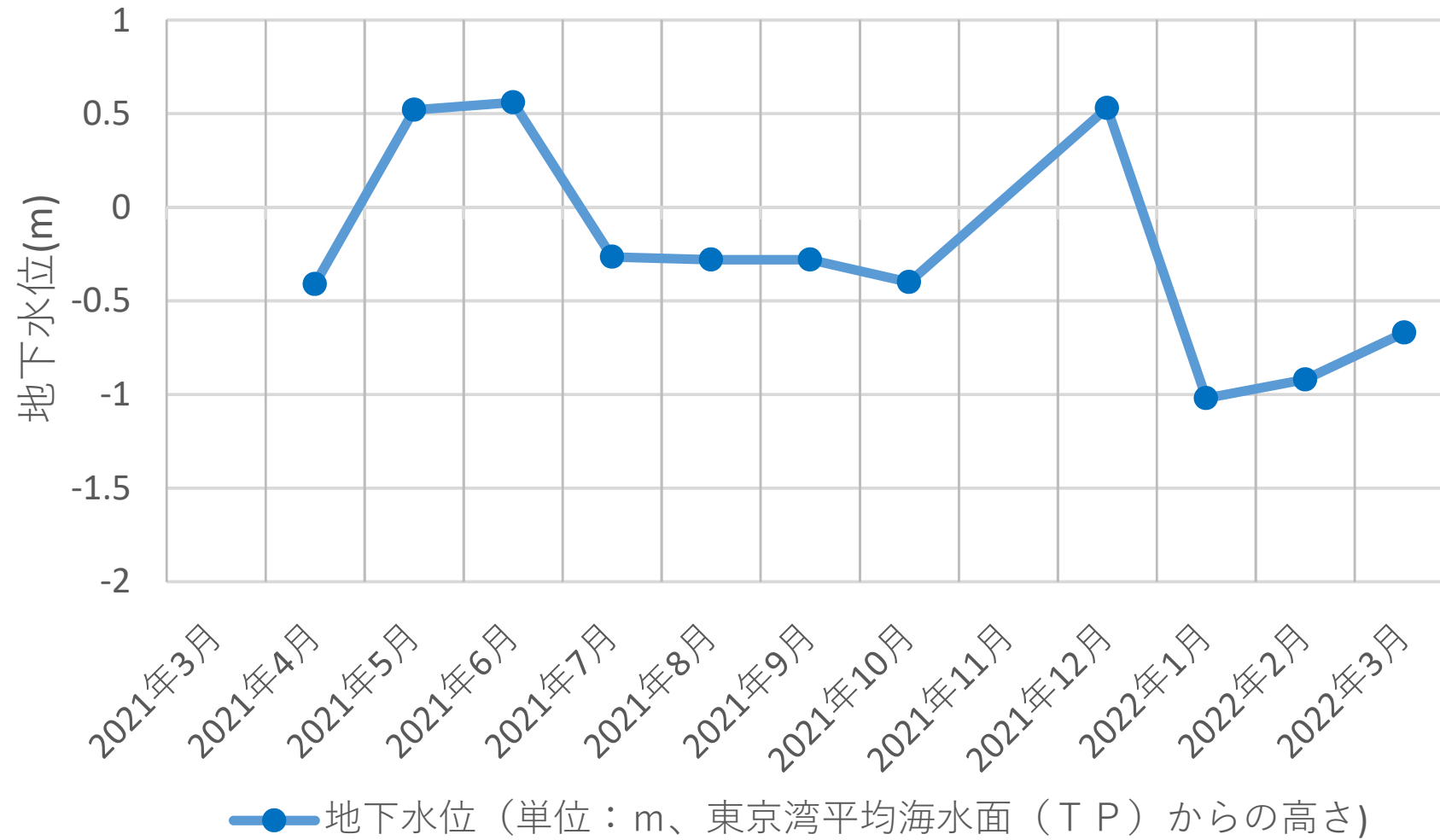


上倉田団地（15m）



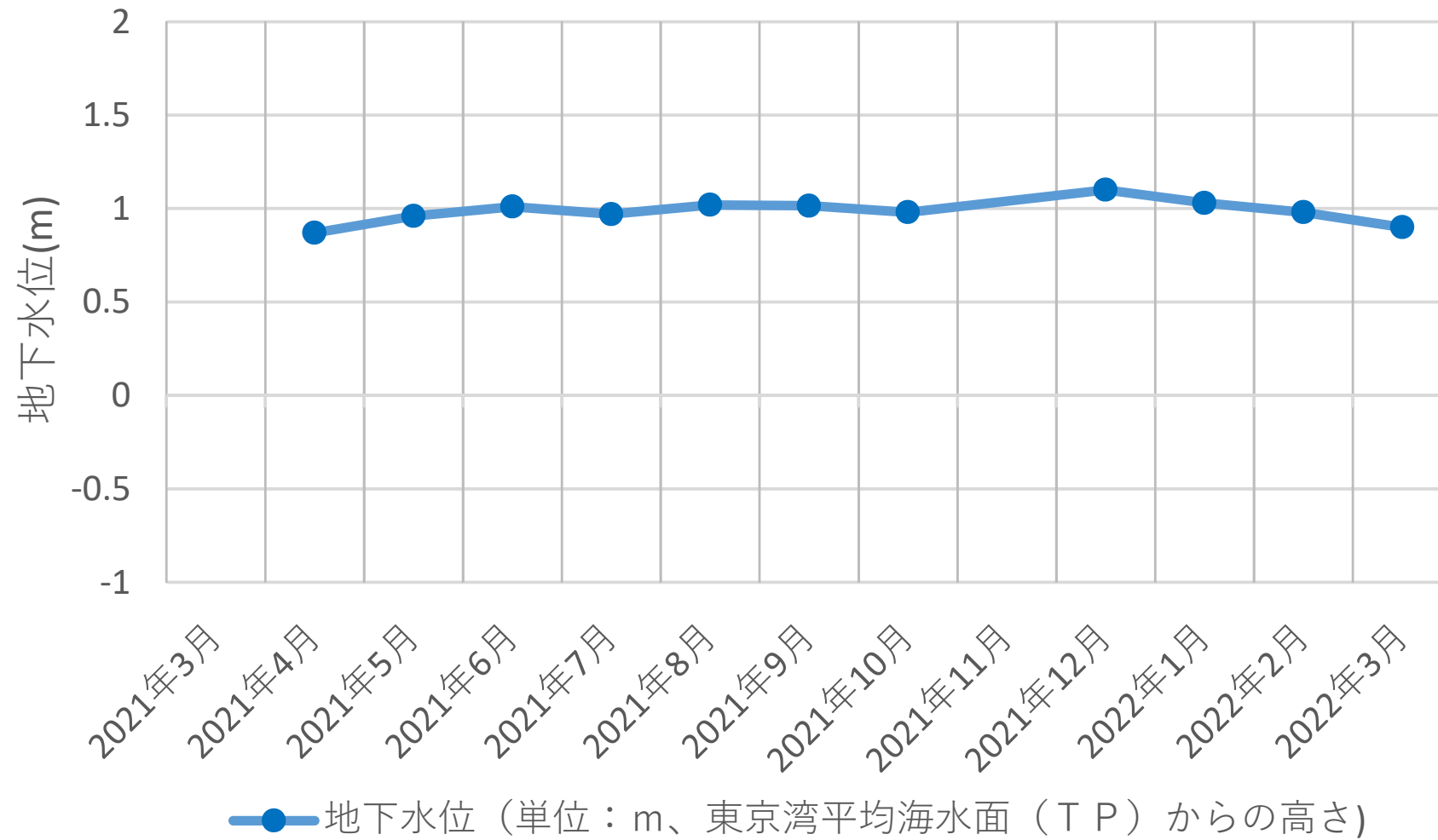
(グラフ中、マーカーの無い月は欠測)

市場中学校浅井戸（8m）



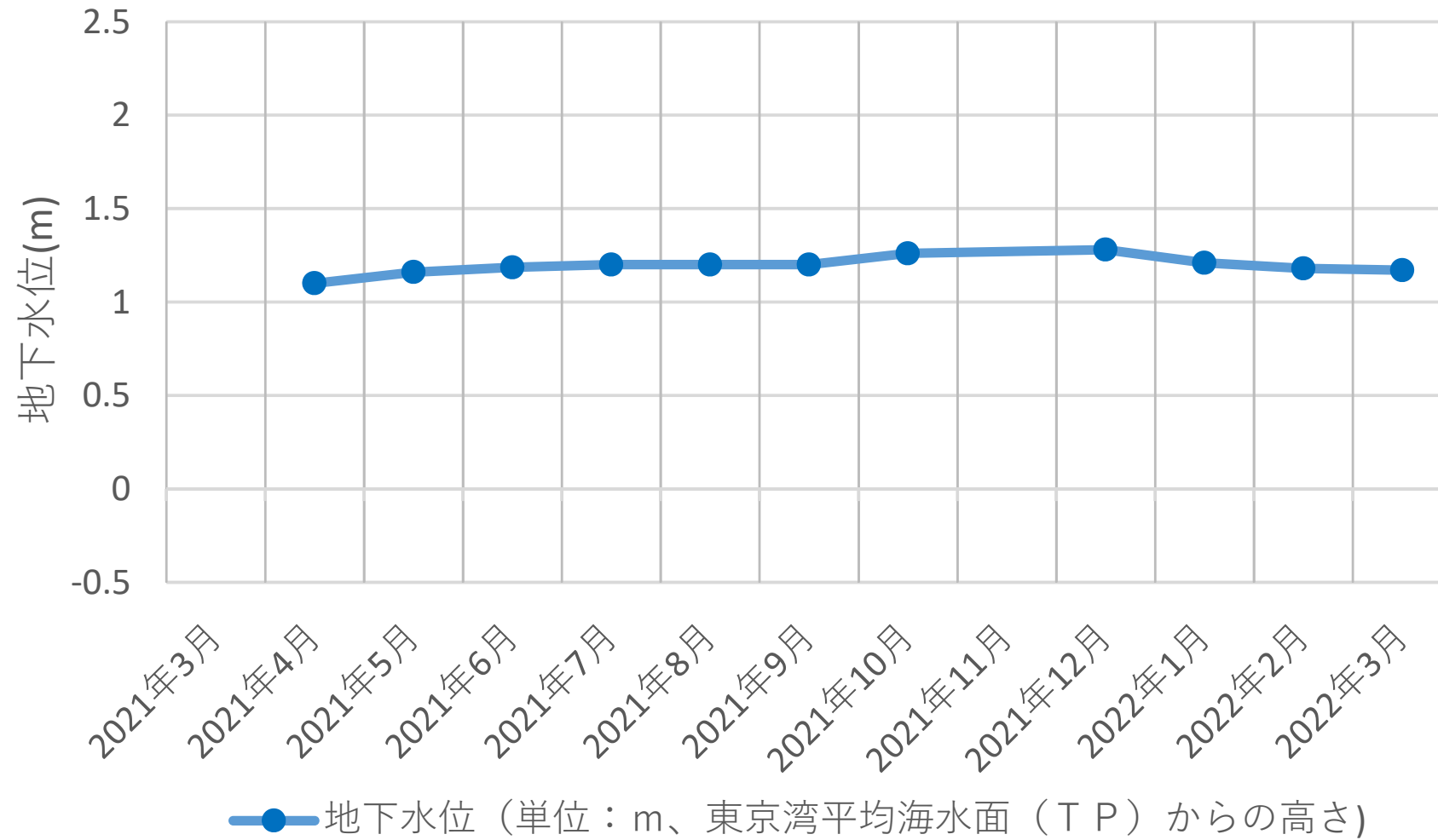
(グラフ中、マーカーの無い月は欠測)

市場中学校中井戸（32m）



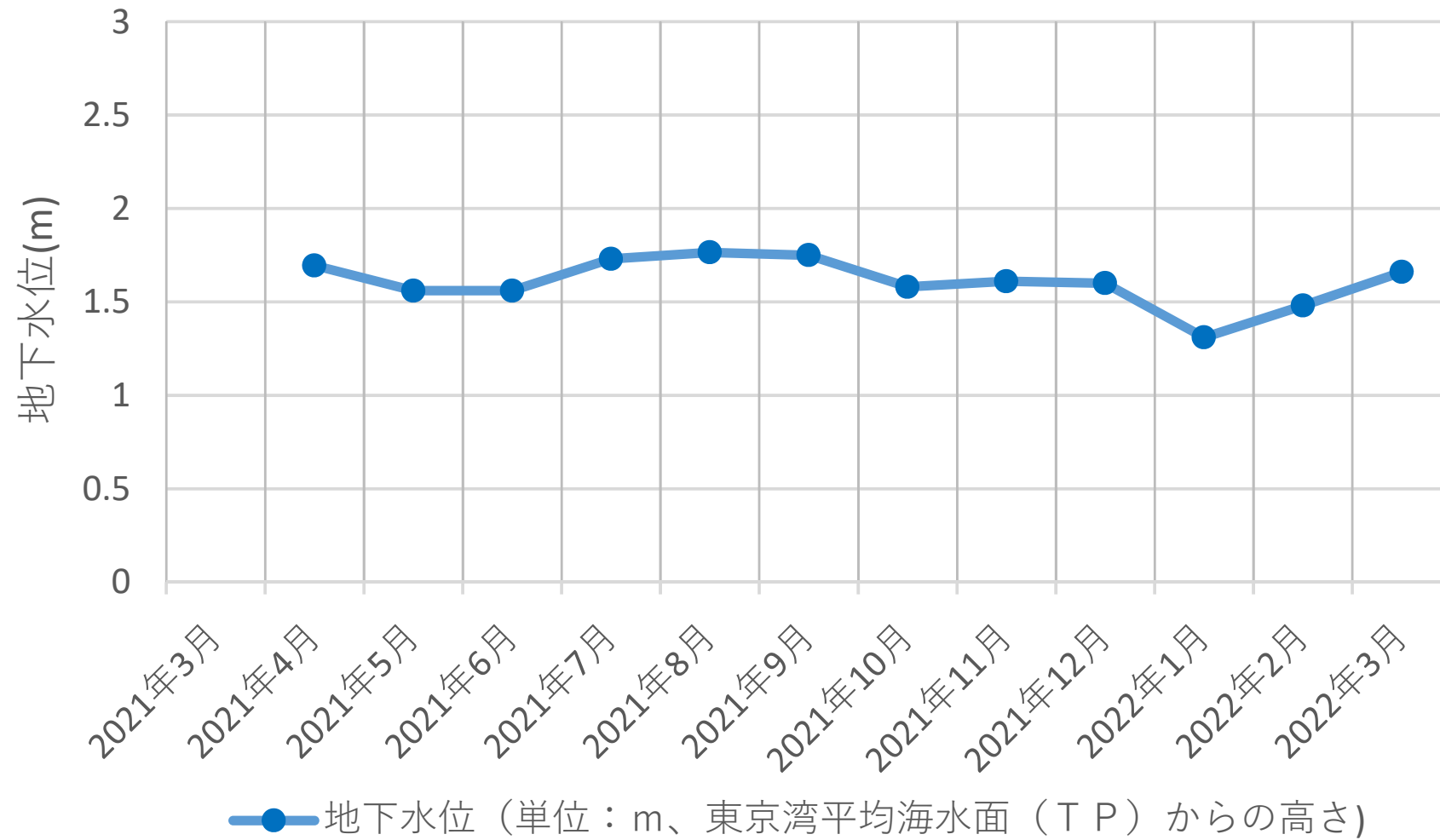
(グラフ中、マーカーの無い月は欠測)

市場中学校深井戸（59m）



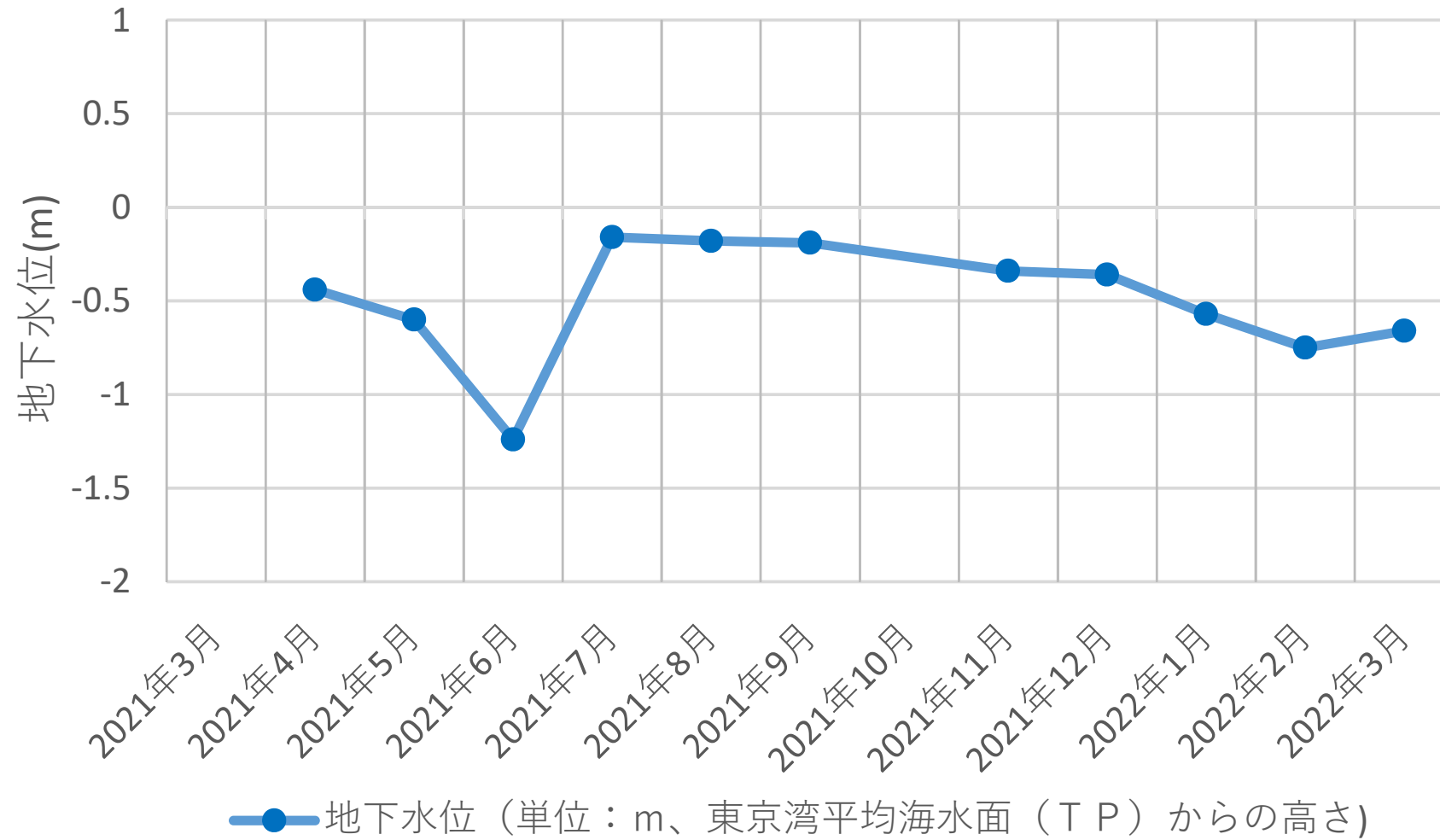
(グラフ中、マーカーの無い月は欠測)

矢向小学校 (9m)



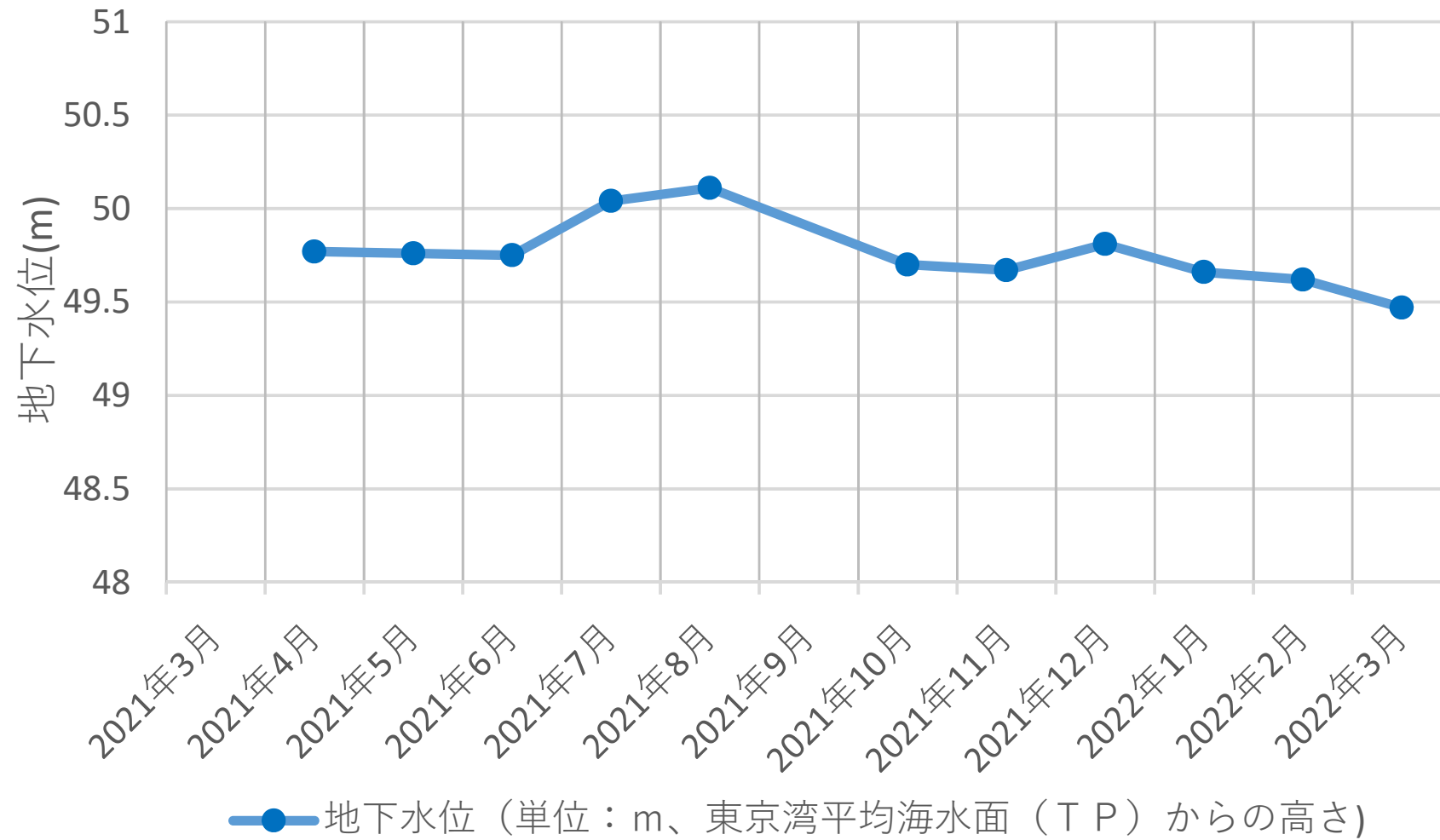
(グラフ中、マーカーの無い月は欠測)

みなとみらい 2 1 地区 (50m)



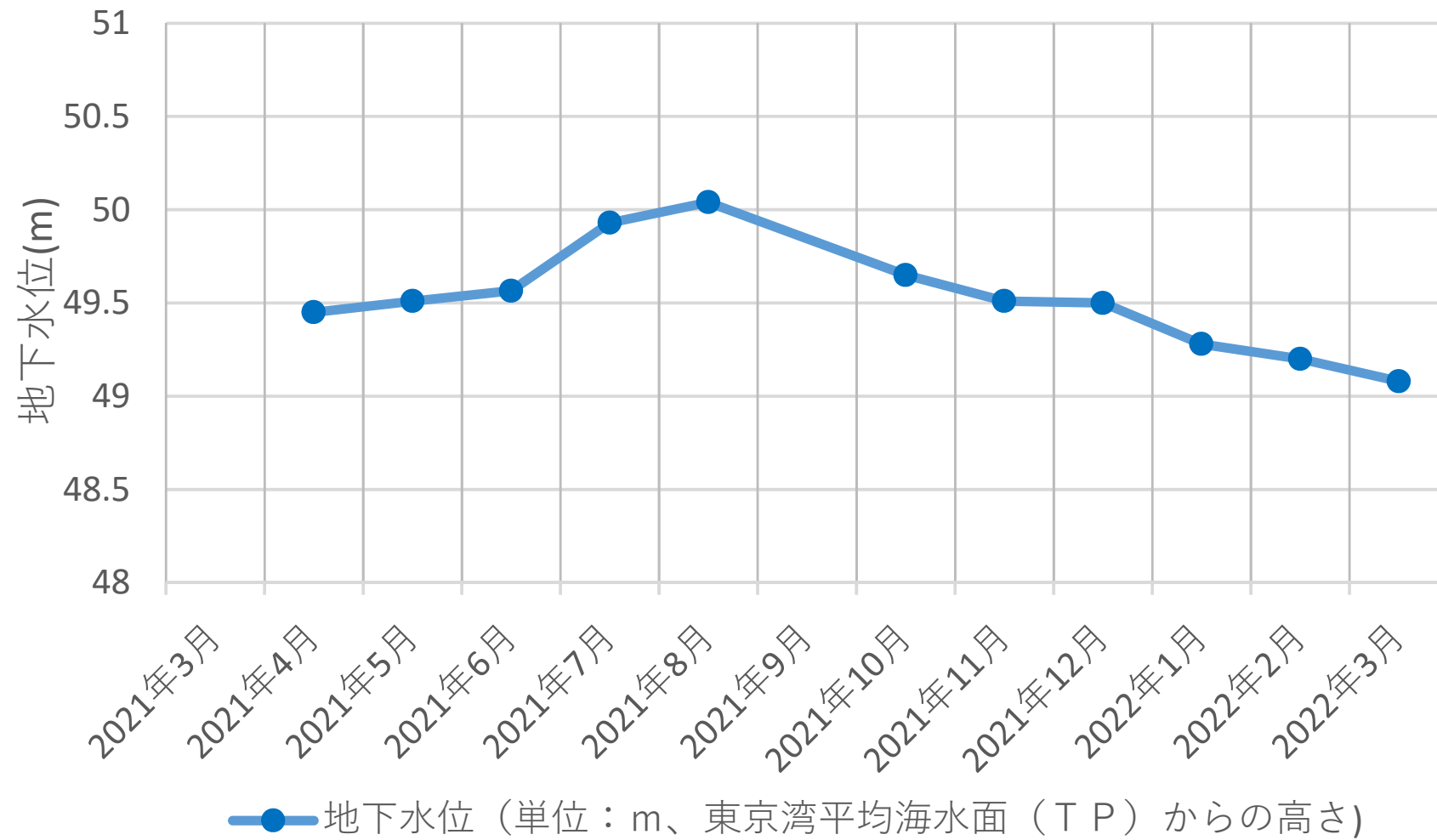
(グラフ中、マーカーの無い月は欠測)

左近山団地（51m）



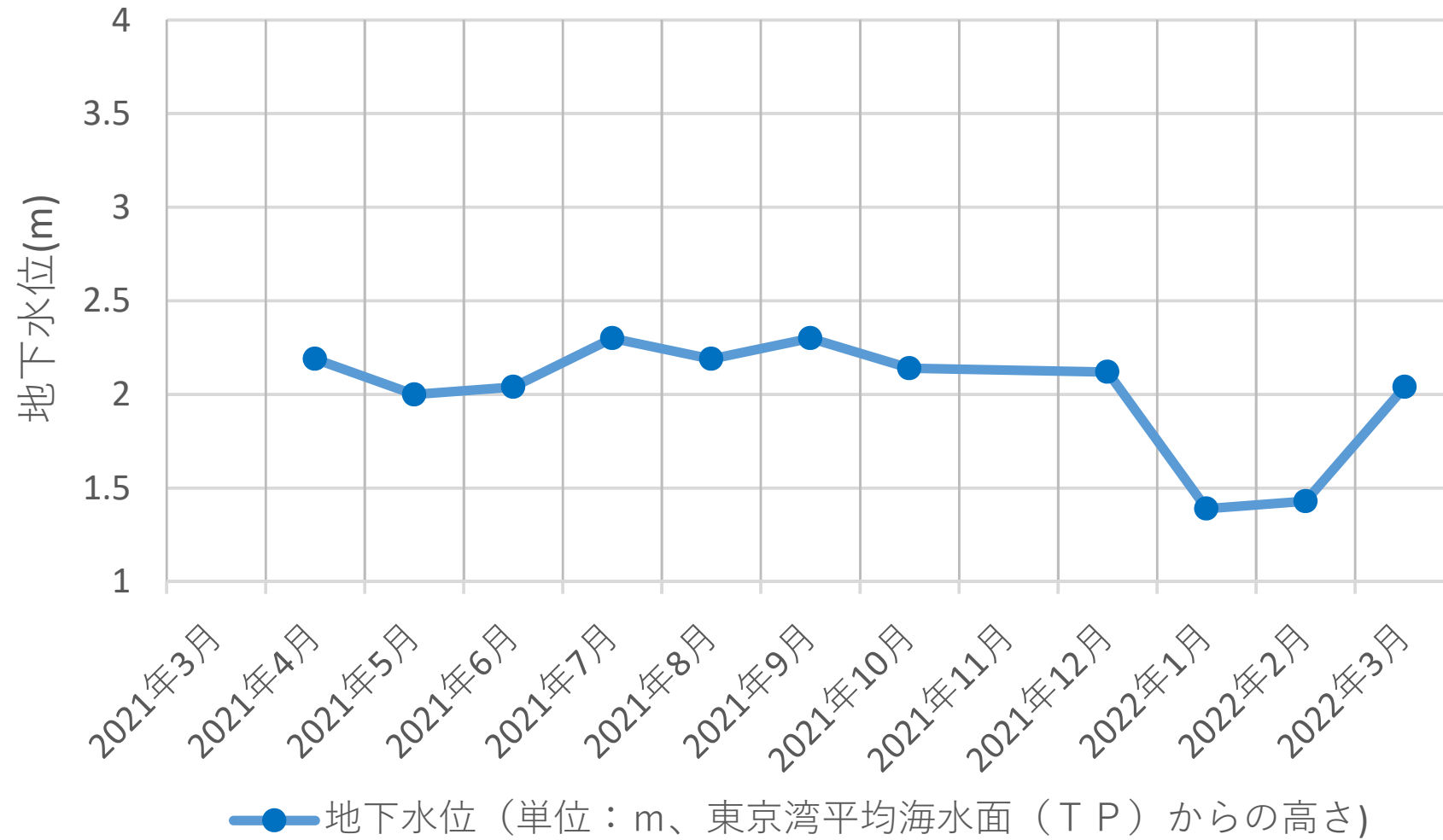
(グラフ中、マーカーの無い月は欠測)

南希望が丘中学校 (44m)



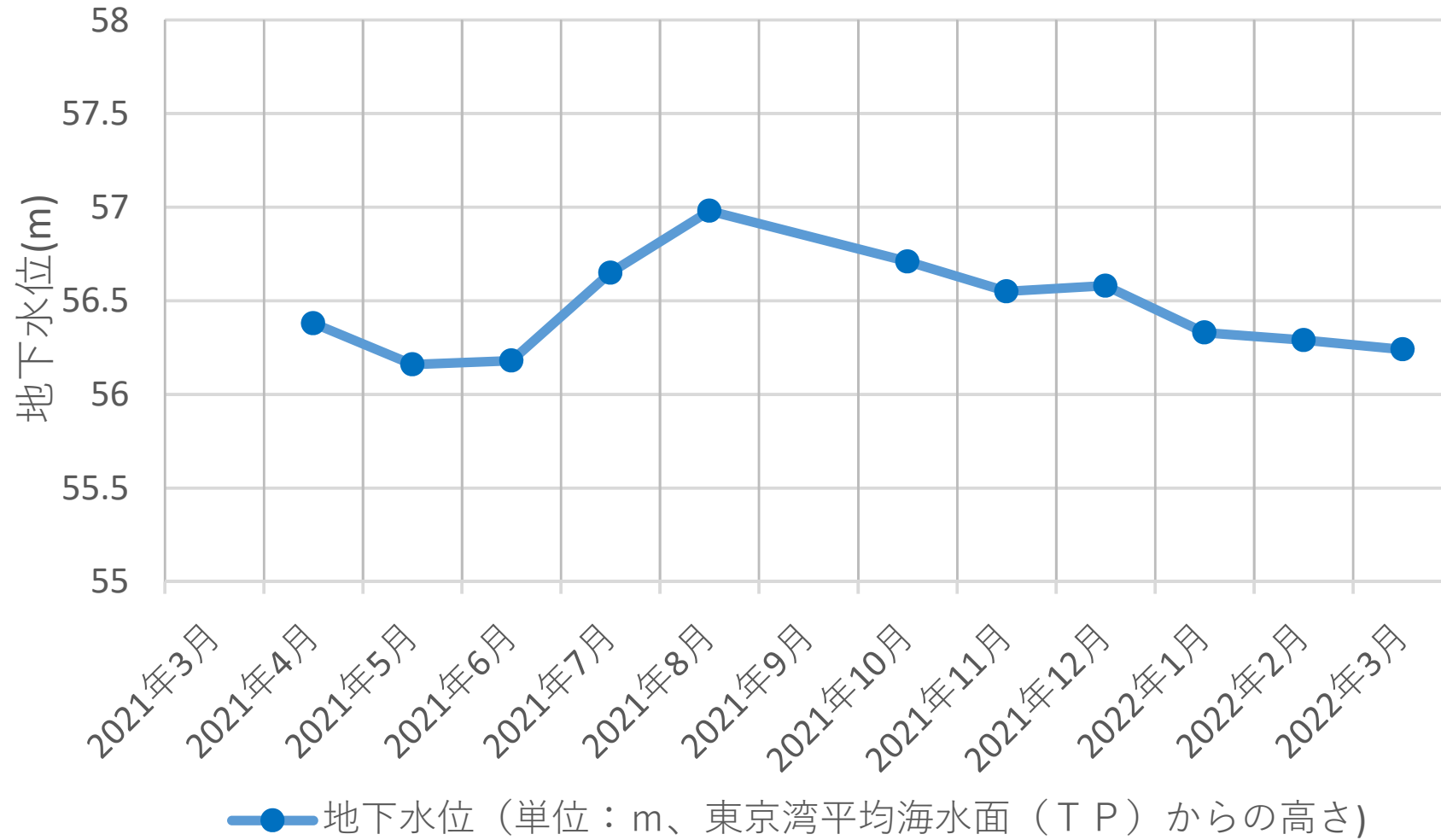
(グラフ中、マーカーの無い月は欠測)

矢上川公園 (15m)



(グラフ中、マーカーの無い月は欠測)

目黒町公園 (15m)



(グラフ中、マーカーの無い月は欠測)

2021年度 地下水位観測結果

(単位:m、東京湾平均海水面からの高さ(TP))

観測所名	2021/04	2021/05	2021/06	2021/07	2021/08	2021/09	2021/10	2021/11	2021/12	2022/01	2022/02	2022/03	平均地下水位(m)
市場小学校(66m)	-0.12	-0.07	-0.06	-0.03	-0.04	-0.02	0.03	0.03	0.05	-0.03	-0.07	-0.06	-0.03
横浜公園(57m)	-1.02	-0.96	-0.94	-1.20	-0.88	-0.85	-0.90	-0.87	-0.89	-0.90	-0.97	-1.02	-0.95
岡野公園(32m)	-3.00	-2.92	-2.87	-2.81	-2.36	-2.35	欠測	-2.86	-2.91	-3.11	-3.29	-3.85	-2.94
新羽公園-1(80m)	2.30	2.75	2.19	2.21	2.00	2.17	2.41	2.25	2.20	2.30	2.29	2.29	2.28
新羽公園-2(40m)	2.73	2.28	2.61	2.65	2.46	2.63	2.75	2.68	2.68	2.71	2.71	2.69	2.63
戸塚区秋葉町(150m)	16.62	16.62	16.61	16.63	16.63	16.65	欠測	16.65	16.63	16.61	16.59	16.55	16.62
新横浜駅前公園-1(25m)	欠測	1.83	1.55	1.56	1.56	1.66	1.83	1.96	2.02	1.82	1.76	1.88	1.77
新横浜駅前公園-2(60m)	欠測	1.76	2.46	1.47	1.47	1.58	1.75	1.88	1.94	1.75	1.69	1.80	1.78
新横浜駅前公園-3(117m)	欠測	2.70	2.10	2.13	2.03	2.20	2.47	2.82	2.89	2.86	2.82	2.77	2.53
佐江戸公園-1(16m)	6.38	6.32	6.25	6.46	6.29	6.39	6.49	6.56	6.56	6.40	6.42	6.43	6.41
佐江戸公園-2(88m)	5.24	5.15	4.90	4.96	4.73	4.98	5.63	5.67	5.61	5.45	5.35	5.71	5.28
西寺尾公園(17m)	3.82	3.83	3.85	3.91	3.90	3.92	3.87	3.84	3.87	3.73	3.77	3.84	3.85
矢部団地(10m)	10.88	10.86	10.87	10.93	10.97	11.04	欠測	10.87	10.89	10.77	10.73	10.75	10.87
上倉田団地(15m)	9.14	9.04	8.98	9.06	9.08	9.01	欠測	8.85	8.81	8.67	8.63	9.31	8.96

2021年度 地盤収縮観測結果(累計)

(単位:mm、「-」は収縮)

観測所名	2021/04	2021/05	2021/06	2021/07	2021/08	2021/09	2021/10	2021/11	2021/12	2022/01	2022/02	2022/03
市場小学校(66m)	0.01	0.04	0.04	0.11	0.11	0.10	-0.01	-0.10	-0.11	-0.18	-0.10	-0.07
横浜公園(57m)	0.39	0.39	0.41	0.76	0.90	0.79	0.55	0.39	0.23	-0.10	-0.20	-0.47
岡野公園(32m)	0.15	0.02	0.02	0.07	0.07	0.08	欠測	-0.01	0.06	0.00	-0.02	-0.18
新羽公園-2(40m)	-0.50	-0.71	-0.66	-0.25	-0.41	-0.31	-0.96	-1.02	-0.91	-1.69	-1.39	-1.13
戸塚区秋葉町(150m)	0.33	0.27	0.26	0.59	0.48	0.38	欠測	-0.04	-0.11	-0.36	-0.40	-0.46
新横浜駅前公園-1(25m)	欠測	0.02	0.00	0.10	0.04	0.11	0.03	0.06	0.08	0.00	-0.01	-0.03
新横浜駅前公園-2(60m)	欠測	0.28	0.07	0.37	0.26	0.26	-0.05	-0.07	0.01	-0.19	-0.24	-0.27
新横浜駅前公園-3(117m)	欠測	0.67	0.36	-0.21	0.26	0.66	0.26	0.30	0.50	-0.04	-0.13	-0.01
佐江戸公園-1(16m)	-0.94	-1.95	-1.80	-0.80	-1.16	-0.89	-1.69	-1.44	-1.19	-1.94	-1.61	-1.50
佐江戸公園-2(88m)	-0.92	-2.09	-2.21	-0.94	-1.51	-1.05	-1.71	-1.38	-1.06	-2.30	-1.91	-1.80

2021年度 簡易的地下水位観測結果

(単位:m、東京湾平均海水面からの高さ(TP))

観測所名	2021/04	2021/05	2021/06	2021/07	2021/08	2021/09	2021/10	2021/11	2021/12	2022/01	2022/02	2022/03	平均地下水位(m)
市場中学校浅井戸(8m)	-0.41	0.52	0.56	-0.27	-0.28	-0.28	-0.40	欠測	0.53	-1.02	-0.92	-0.67	-0.24
市場中学校中井戸(32m)	0.87	0.96	1.01	0.97	1.02	1.02	0.98	欠測	1.10	1.03	0.98	0.90	0.99
市場中学校深井戸(59m)	1.10	1.16	1.19	1.20	1.20	1.20	1.26	欠測	1.28	1.21	1.18	1.17	1.20
矢向小学校(9m)	1.70	1.56	1.56	1.73	1.77	1.75	1.58	1.61	1.60	1.31	1.48	1.66	1.61
みなとみらい21地区(50m)	-0.44	-0.60	-1.24	-0.16	-0.18	-0.19	欠測	-0.34	-0.36	-0.57	-0.75	-0.66	-0.50
左近山団地(51m)	49.77	49.76	49.75	50.04	50.11	欠測	49.70	49.67	49.81	49.66	49.62	49.47	49.76
南希望が丘中学校(44m)	49.45	49.51	49.57	49.93	50.04	欠測	49.65	49.51	49.50	49.28	49.20	49.08	49.52
矢上川公園(15m)	2.19	2.00	2.04	2.30	2.19	2.30	2.14	欠測	2.12	1.39	1.43	2.04	2.01
目黒町公園(15m)	56.38	56.16	56.18	56.65	56.98	欠測	56.71	56.55	56.58	56.33	56.29	56.24	56.46