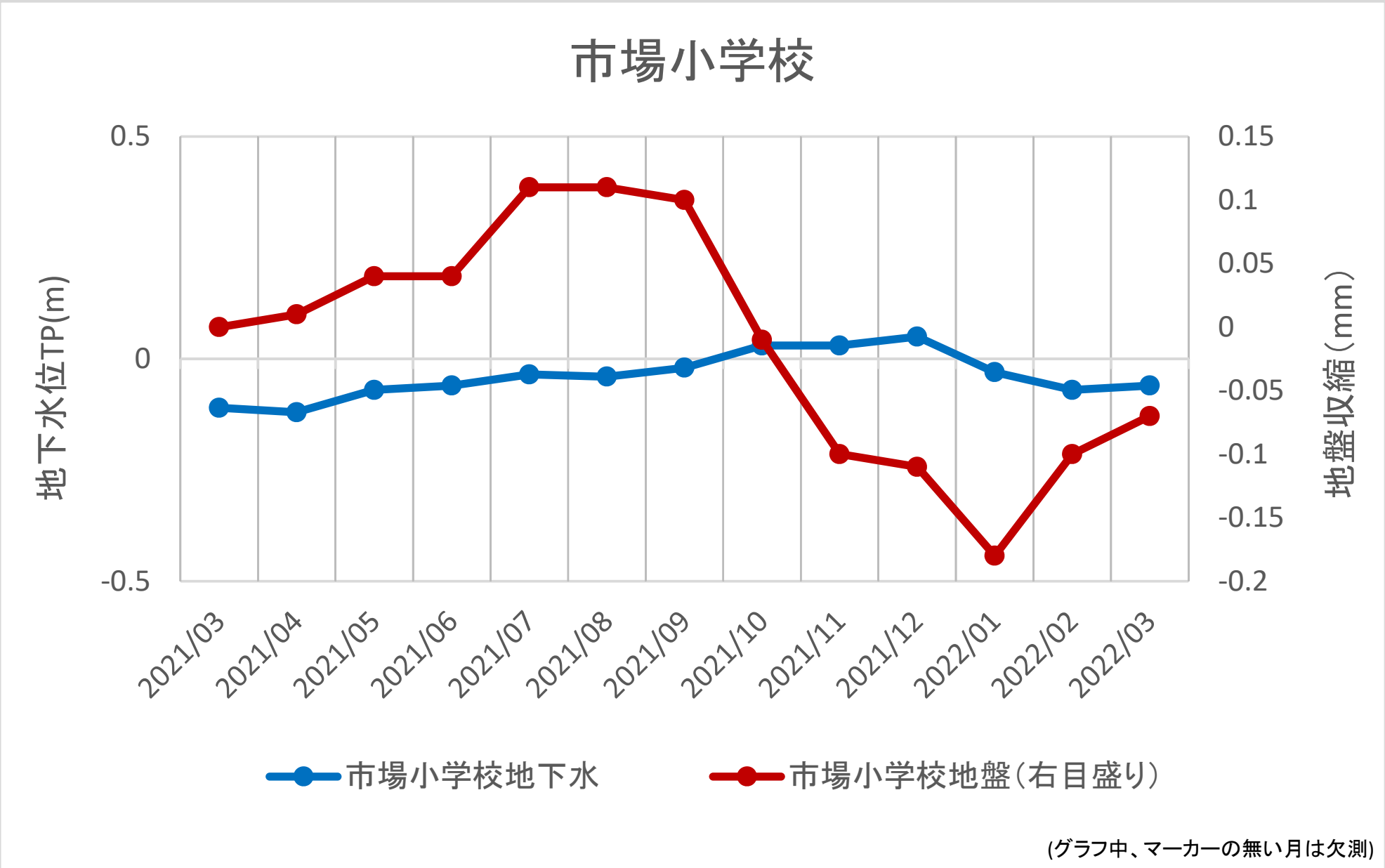

(グラフ中、マーカーの無い月は欠測)

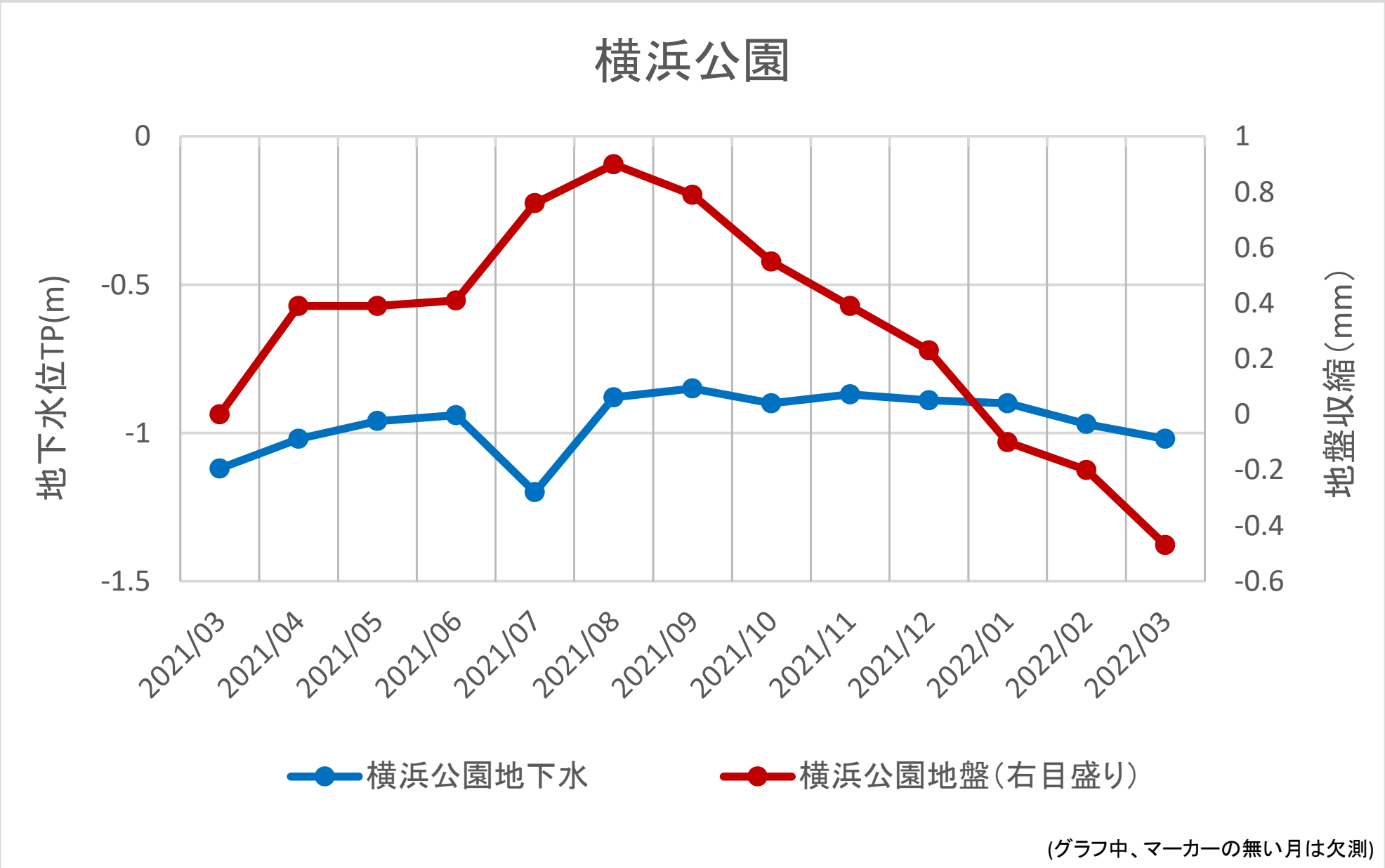
横浜公園
0
-0.5
-1
-1.5
1
0.8
0.6
0.4
0.2
0
-0.2
-0.4
-0.6
地下水位TP(m)
地盤収縮（mm）
2021/03
2021/04
2021/05
2021/06
2021/07
2021/08
2021/09
2021/10
2021/11
2021/12
2022/01
2022/02
2022/03
横浜公園地下水
横浜公園地盤（右目盛り）
(グラフ中、マーカーの無い月は欠測)

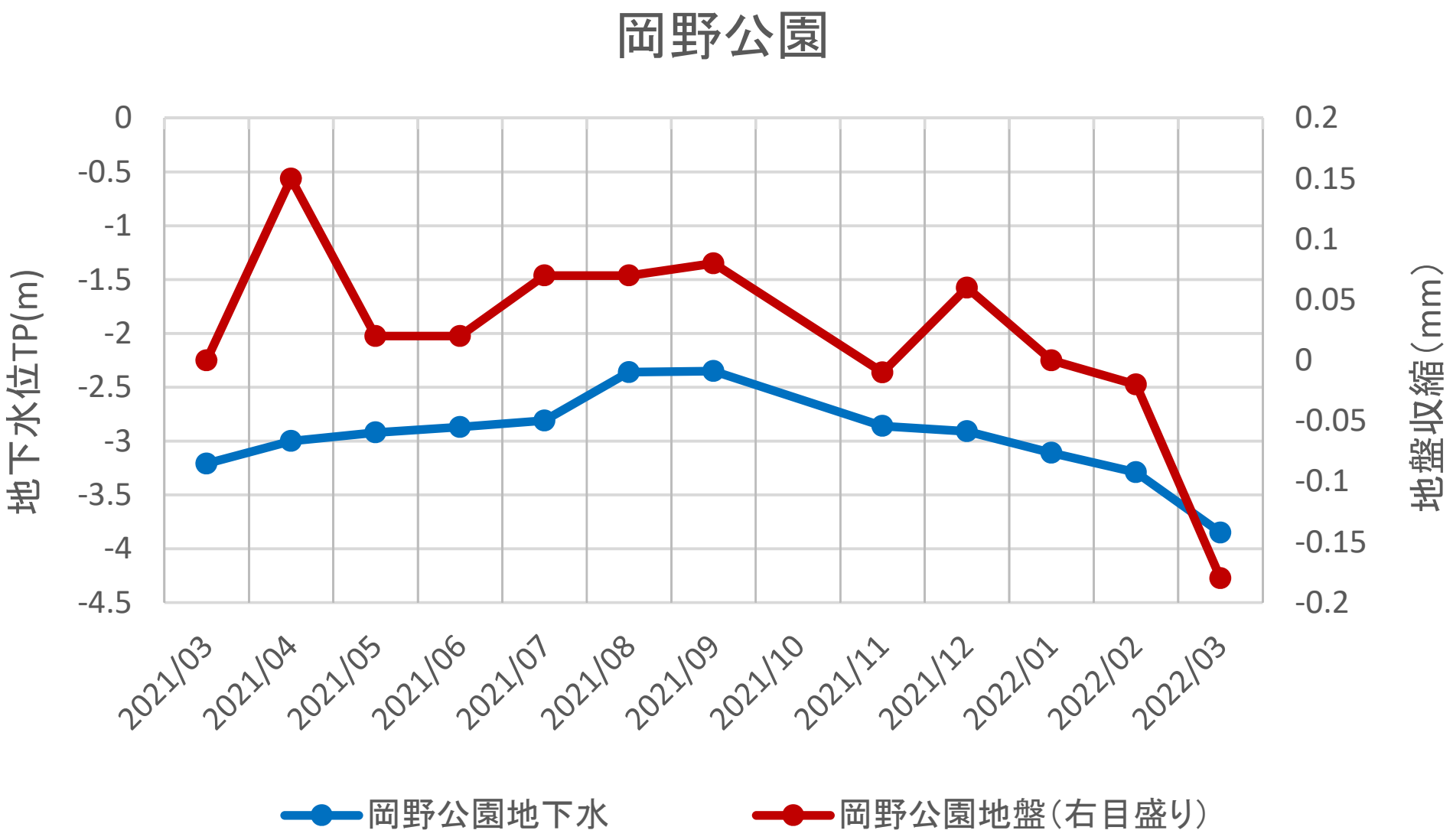

(グラフ中、マーカーの無い月は欠測)

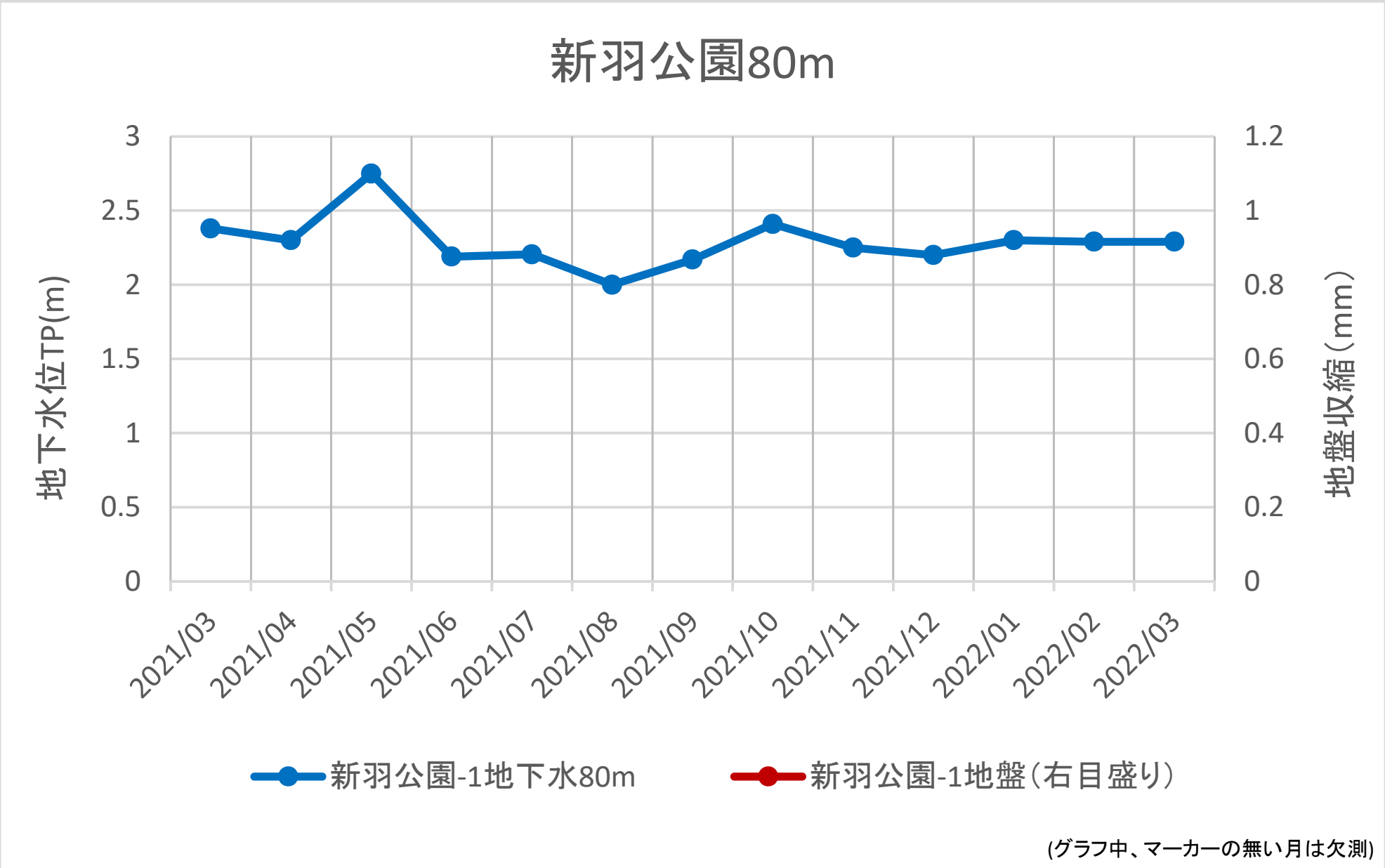
新羽公園80m
地下水位TP(m)
地盤収縮（mm）
3
2.5
2
1.5
1
0.5
0
1.2
1
0.8
0.6
0.4
0.2
0
2021/03
2021/04
2021/05
2021/06
2021/07
2021/08
2021/09
2021/10
2021/11
2021/12
2022/01
2022/02
2022/03
新羽公園-1地下水80m
新羽公園-1地盤（右目盛り）
(グラフ中、マーカーの無い月は欠測)

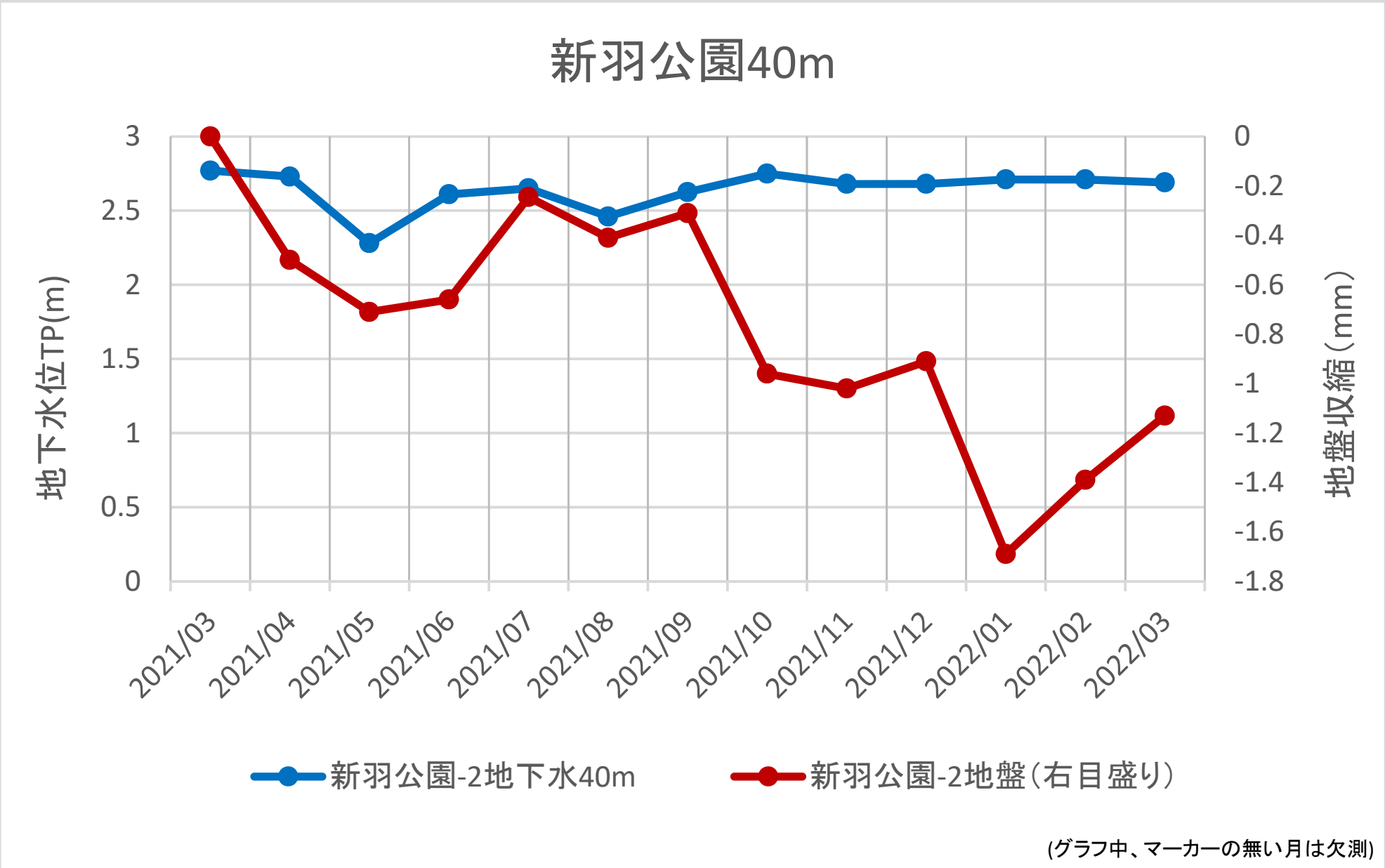

(グラフ中、マーカーの無い月は欠測)

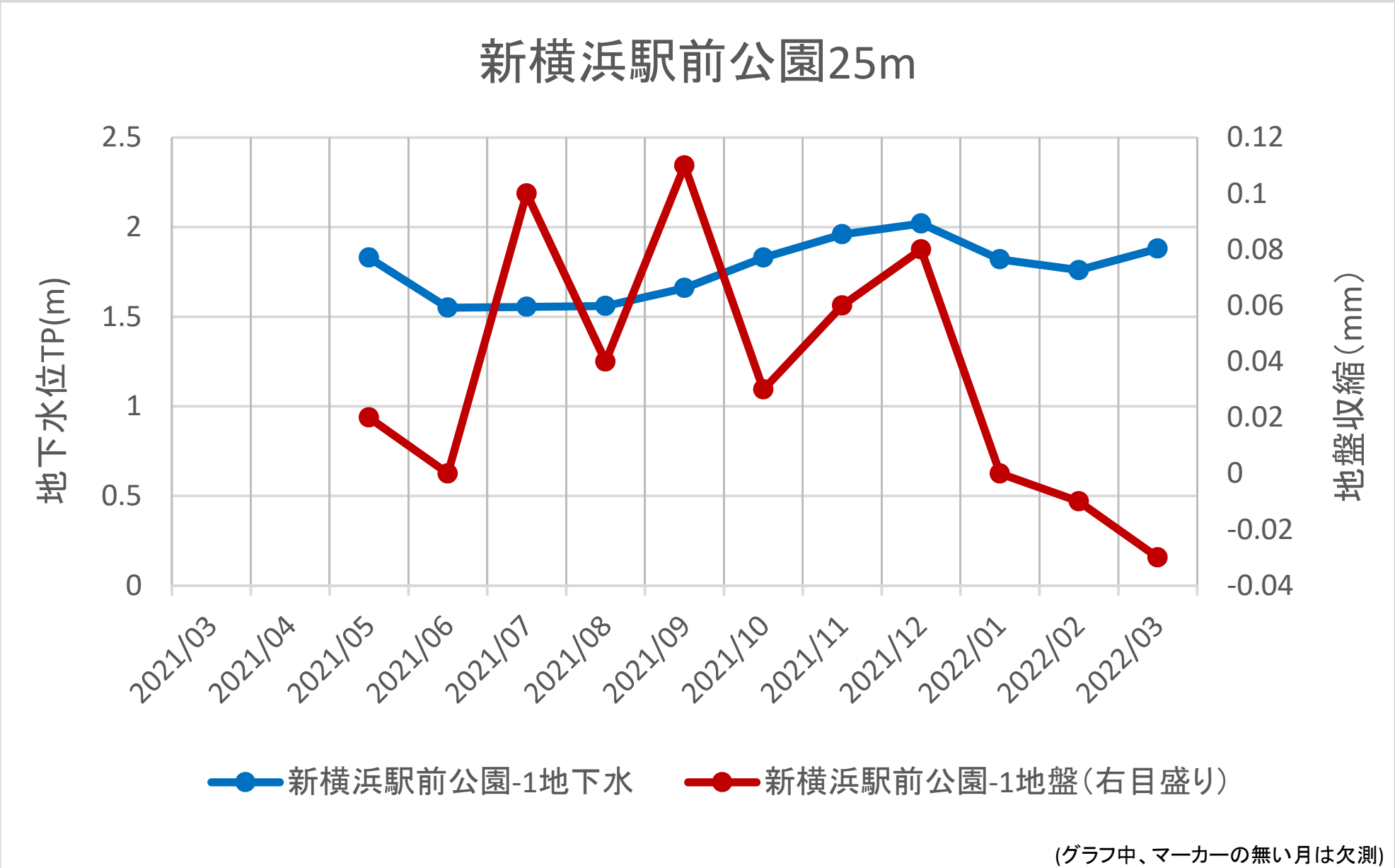

(グラフ中、マーカーの無い月は欠測)

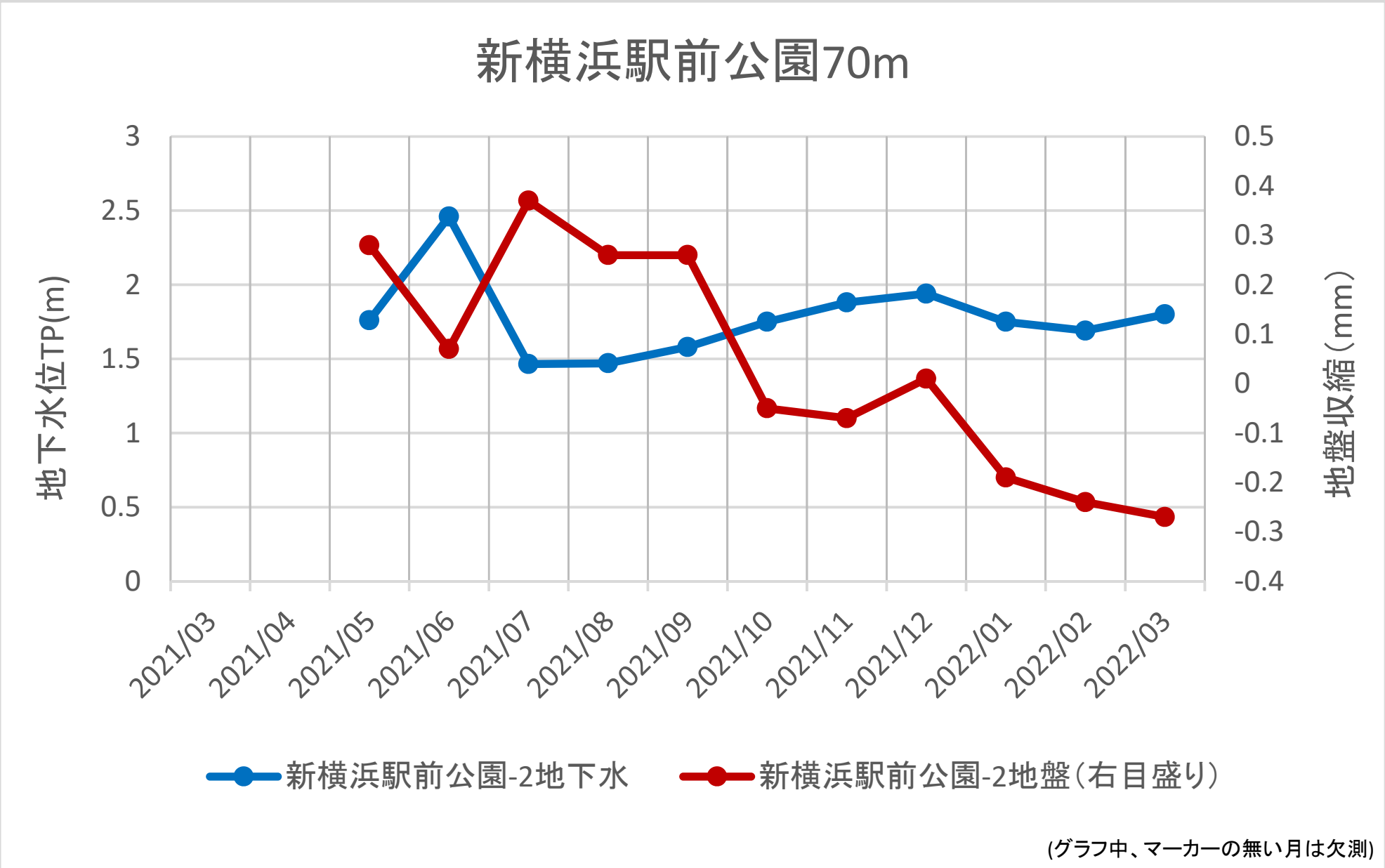

(グラフ中、マーカーの無い月は欠測)

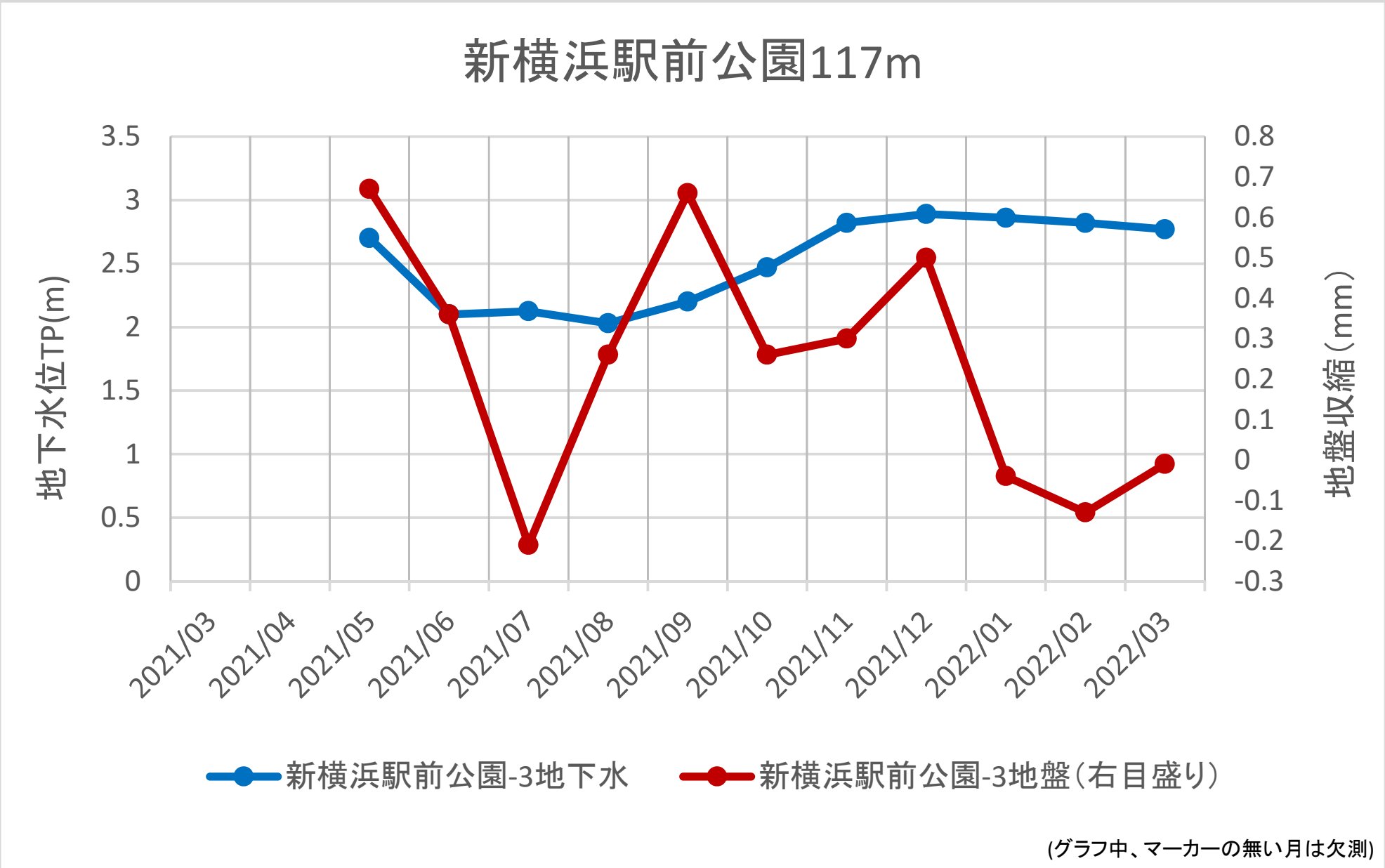

(グラフ中、マーカーの無い月は欠測)

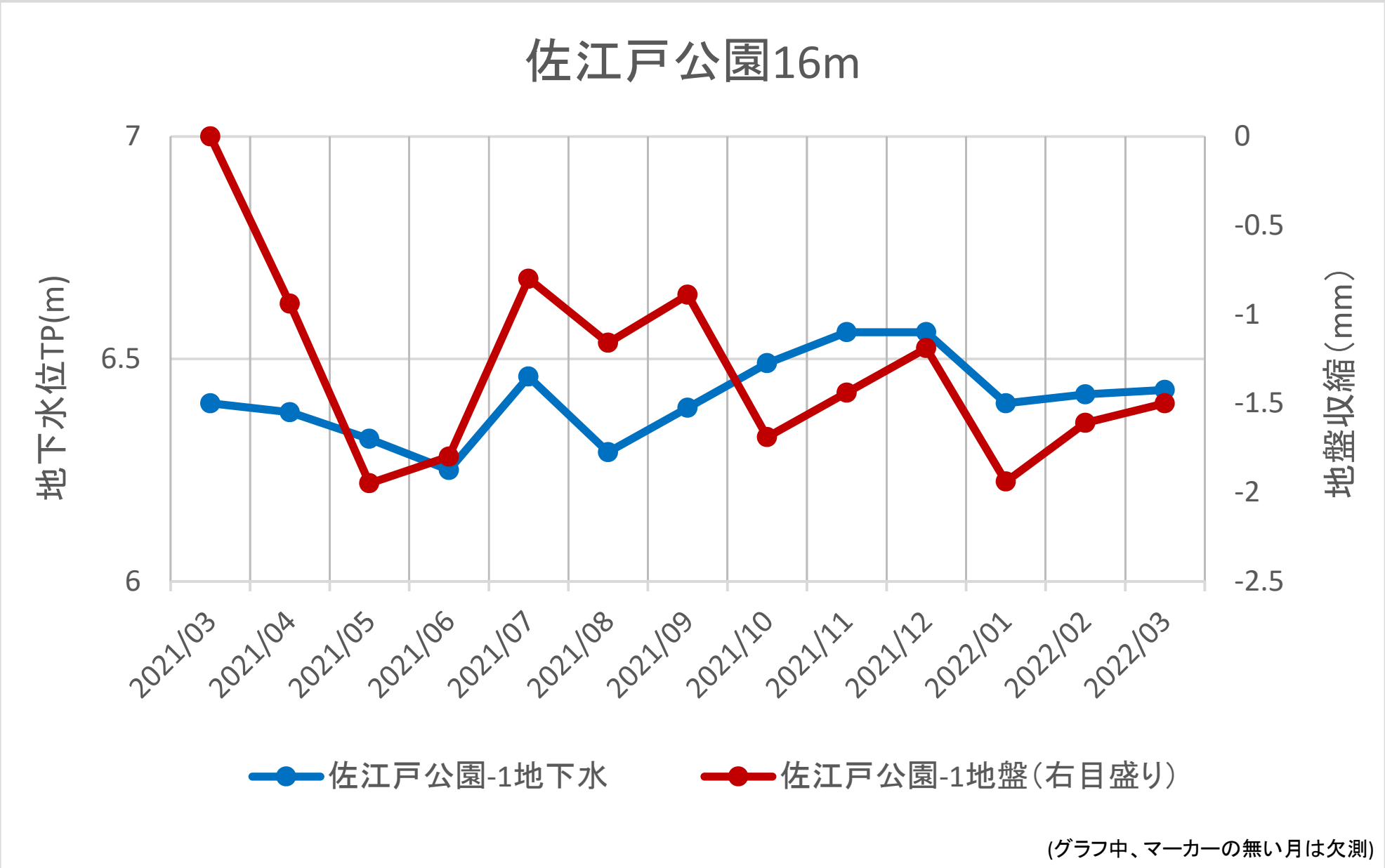
佐江戸公園16m
地下水位TP(m)
地盤収縮（mm）
7
6.5
6
0
-0.5
-1
-1.5
-2
-2.5
2021/03
2021/04
2021/05
2021/06
2021/07
2021/08
2021/09
2021/10
2021/11
2021/12
2022/01
2022/02
2022/03
佐江戸公園-1地下水
佐江戸公園-1地盤（右目盛り）
(グラフ中、マーカーの無い月は欠測)

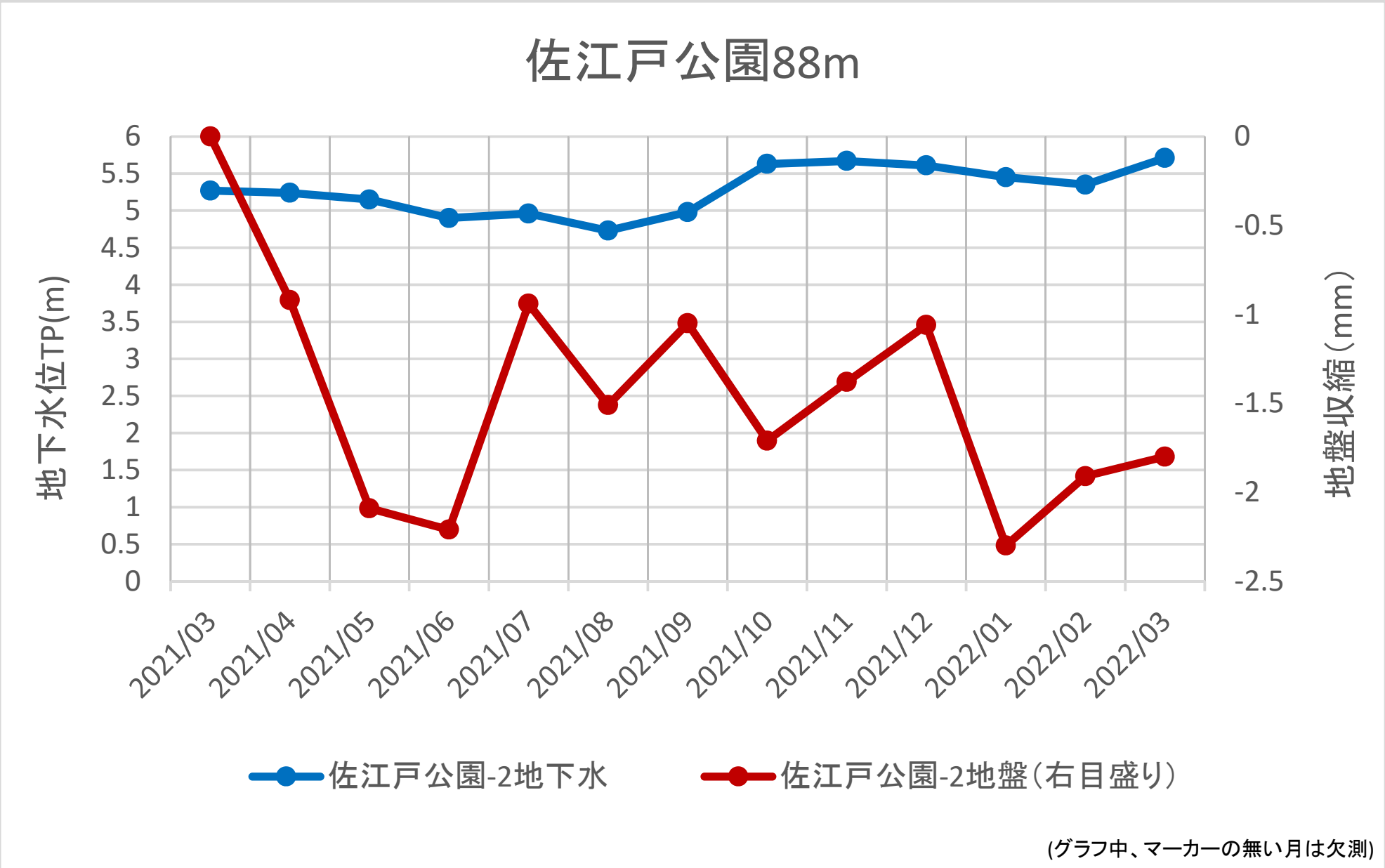

(グラフ中、マーカーの無い月は欠測)

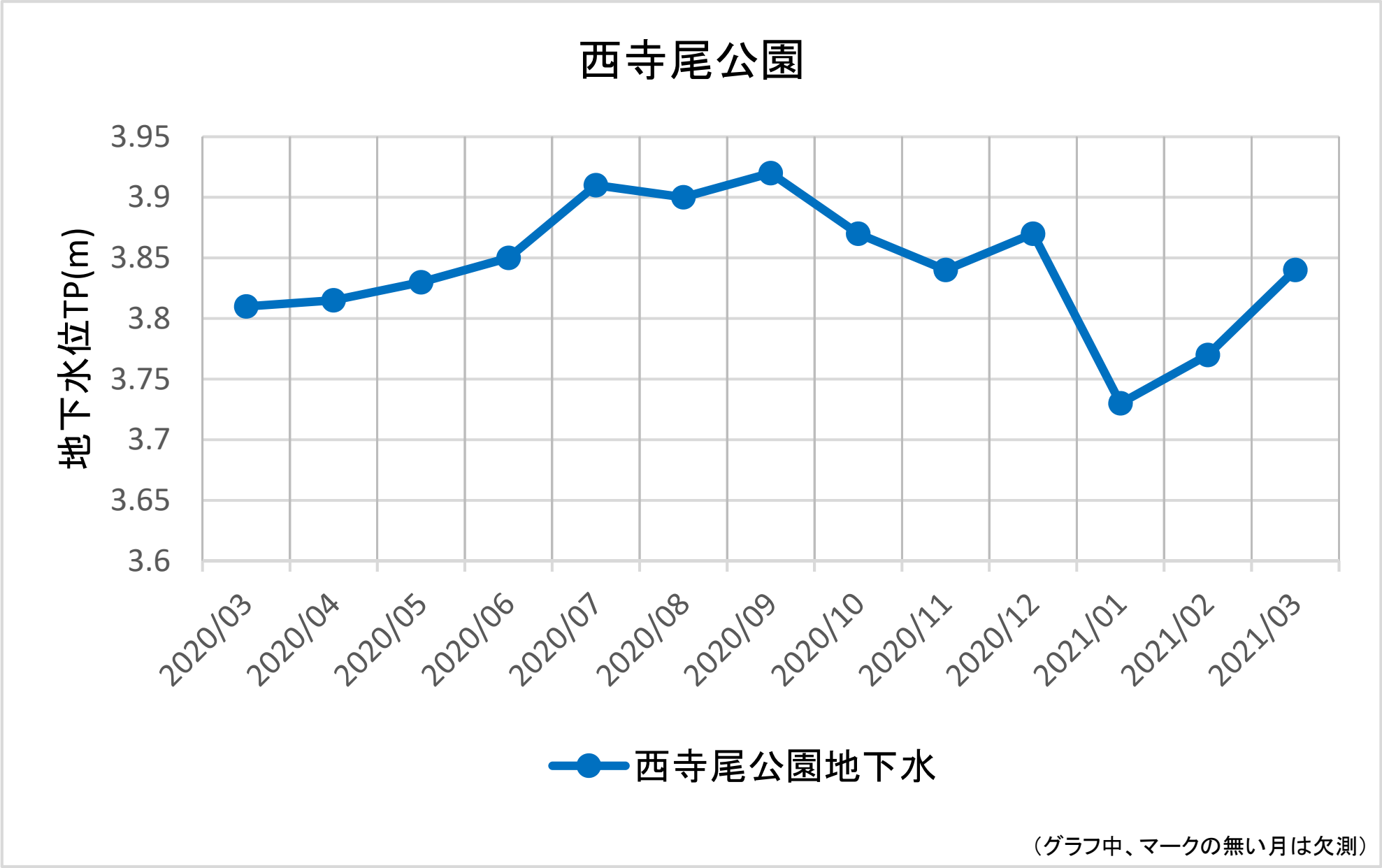
西寺尾公園
地下水位TP(m)
3.95
3.9
3.85
3.8
3.75
3.7
3.65
3.6
2020/03
2020/04
2020/05
2020/06
2020/07
2020/08
2020/09
2020/10
2020/11
2020/12
2021/01
2021/02
2021/03
西寺尾公園地下水
（グラフ中、マークの無い月は欠測）

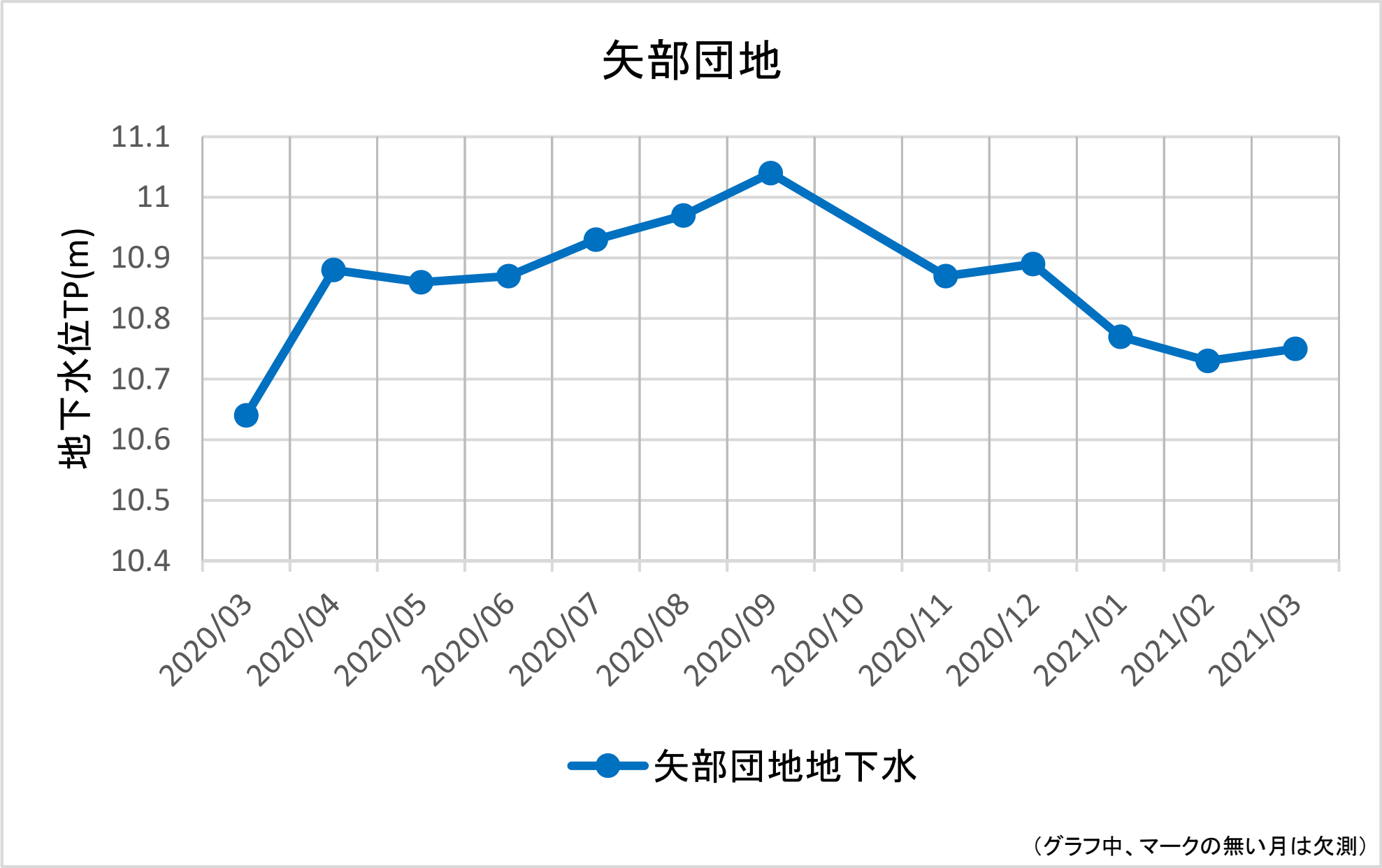
矢部団地
地下水位TP(m)
11.1
11
10.9
10.8
10.7
10.6
10.5
10.4
2020/03
2020/04
2020/05
2020/06
2020/07
2020/08
2020/09
2020/10
2020/11
2020/12
2021/01
2021/02
2021/03
矢部団地地下水
（グラフ中、マークの無い月は欠測）

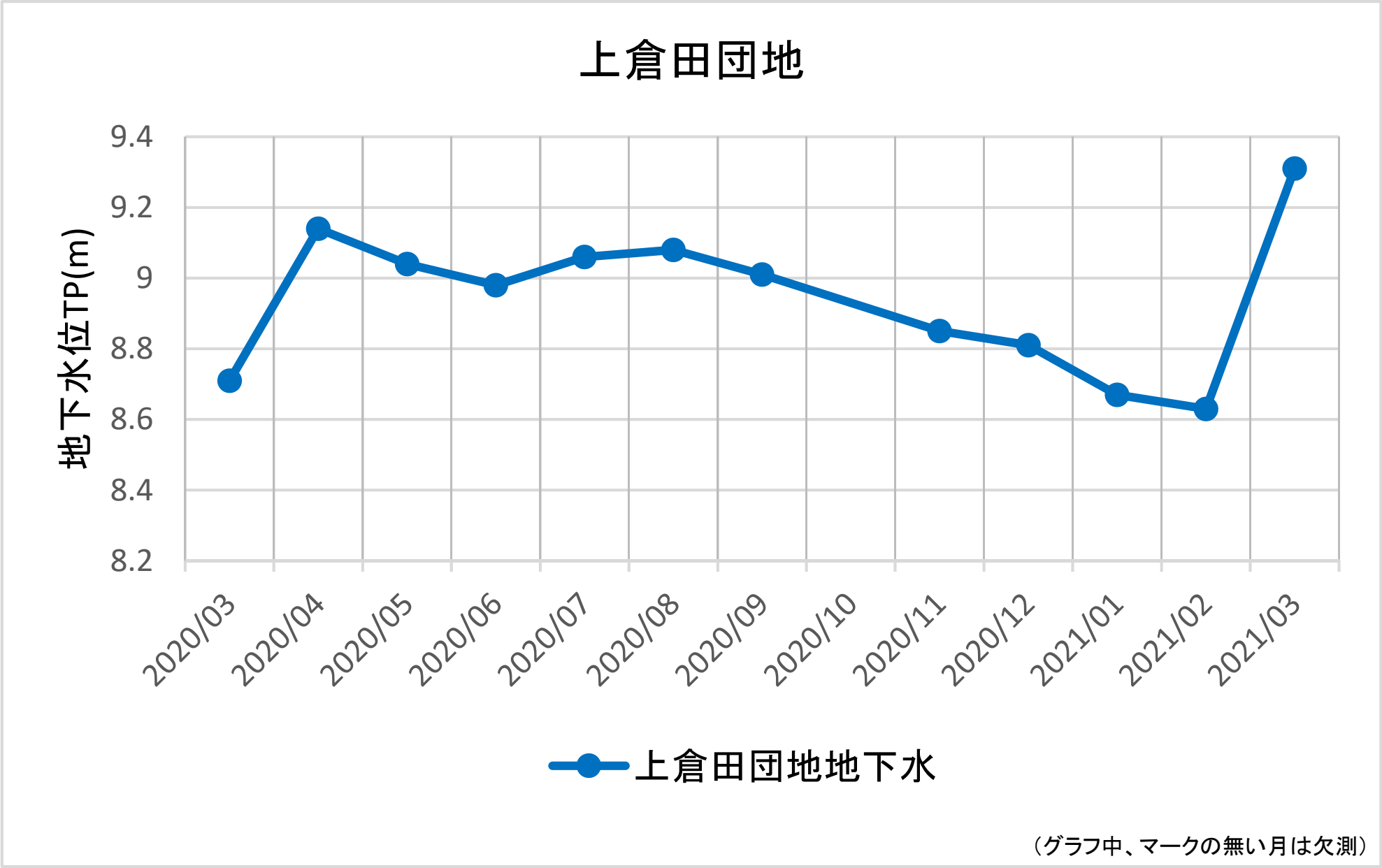

（グラフ中、マークの無い月は欠測）

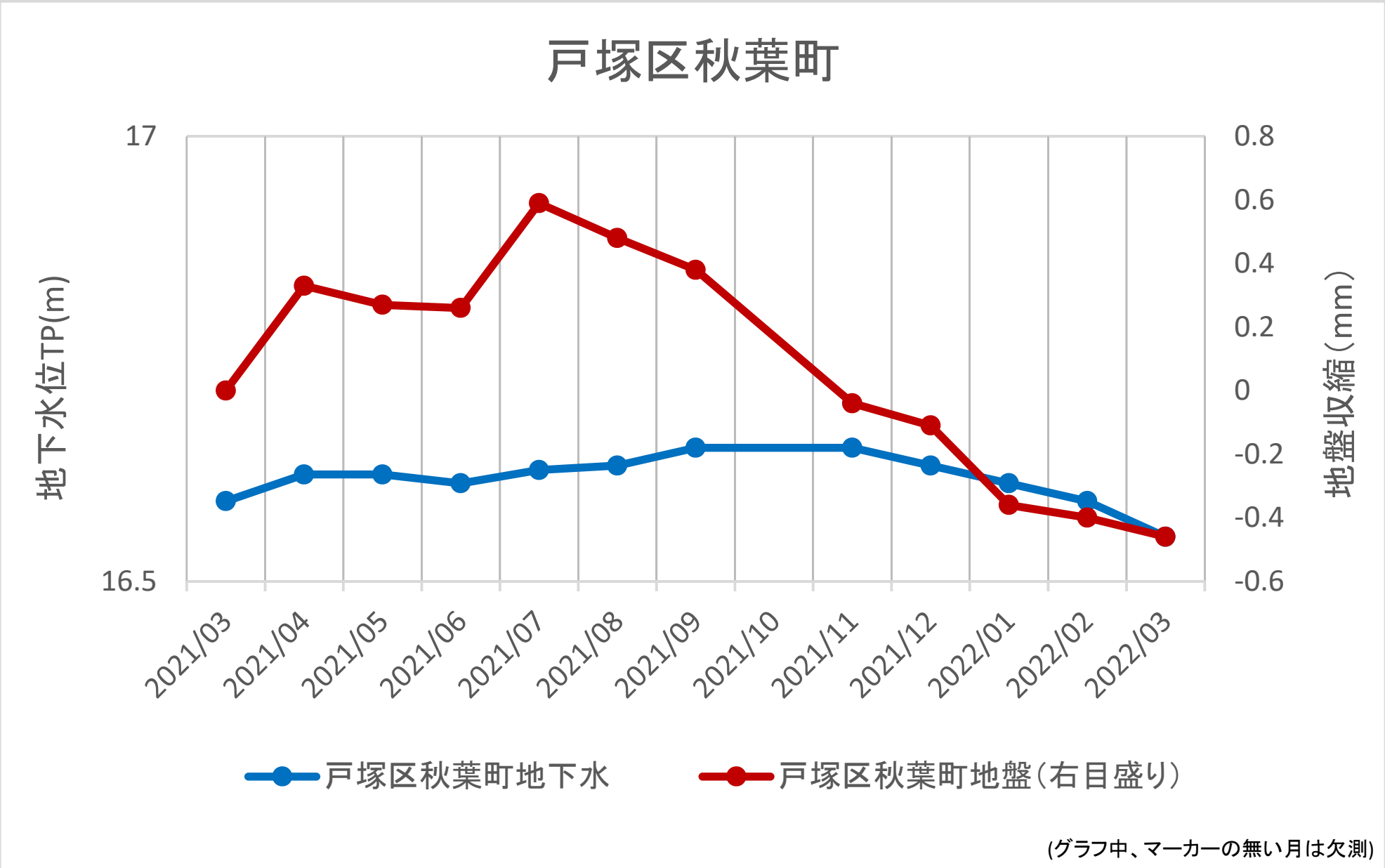
戸塚区秋葉町
17
16.5
地下水位TP(m)
0.8
0.6
0.4
0.2
0
-0.2
-0.4
-0.6
地盤収縮（mm）
2021/03
2021/04
2021/05
2021/06
2021/07
2021/08
2021/09
2021/10
2021/11
2021/12
2022/01
2022/02
2022/03
戸塚区秋葉町地下水
戸塚区秋葉町地盤（右目盛り）
(グラフ中、マーカーの無い月は欠測)

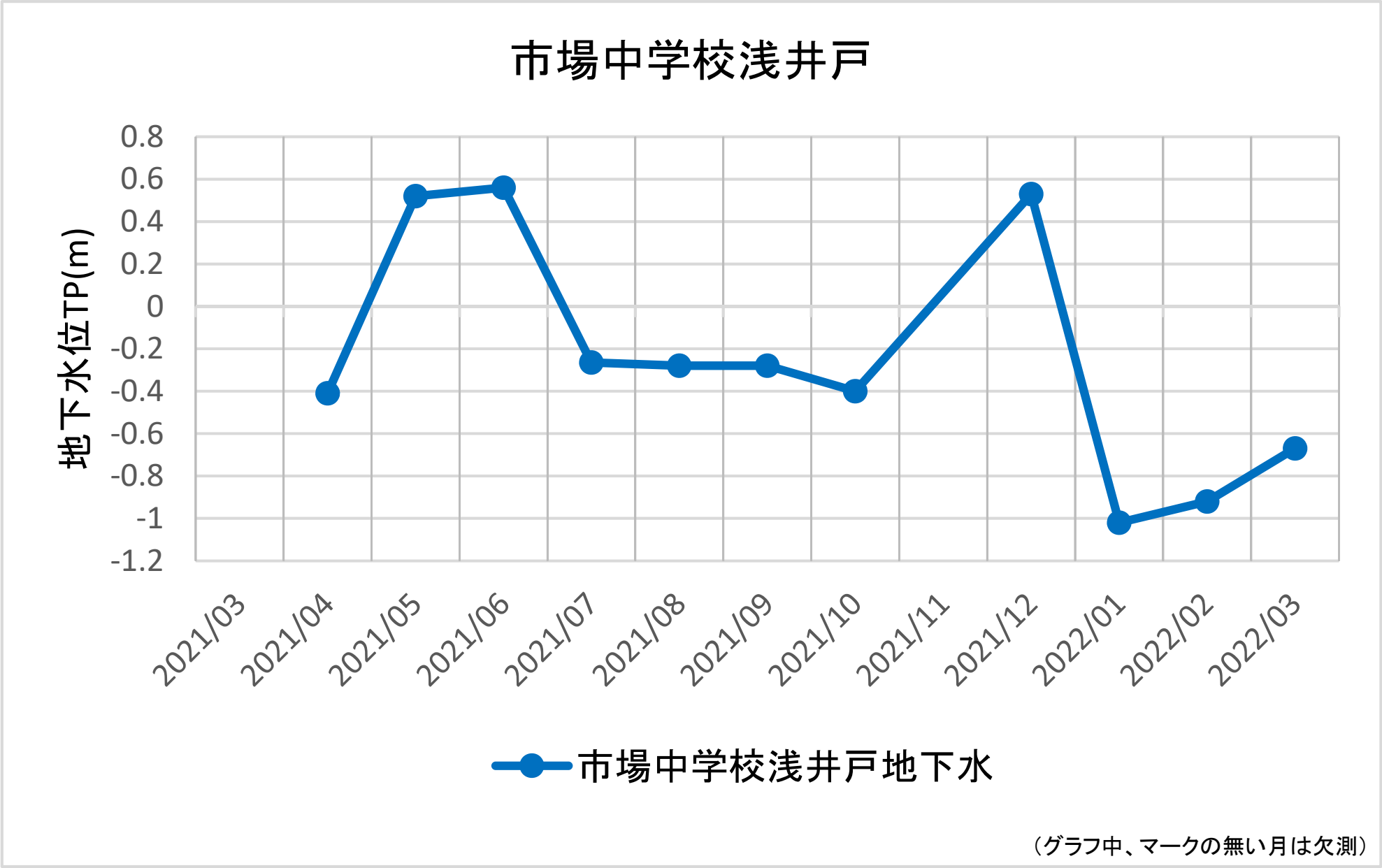

（グラフ中、マークの無い月は欠測）

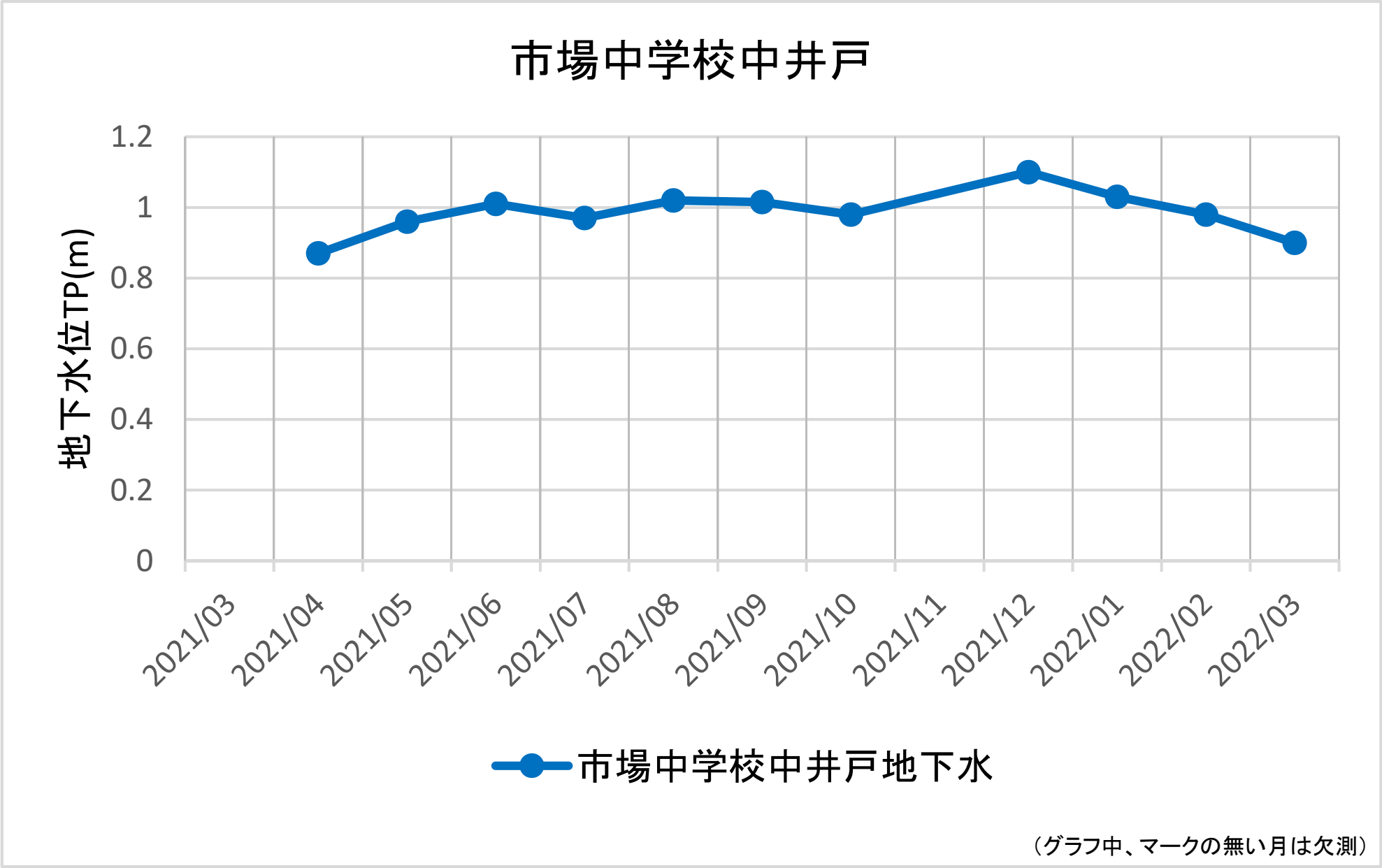
市場中学校中井戸
地下水位TP(m)
1.2
1
0.8
0.6
0.4
0.2
0
2021/03
2021/04
2021/05
2021/06
2021/07
2021/08
2021/09
2021/10
2021/11
2021/12
2022/01
2022/02
2022/03
市場中学校中井戸地下水
（グラフ中、マークの無い月は欠測）

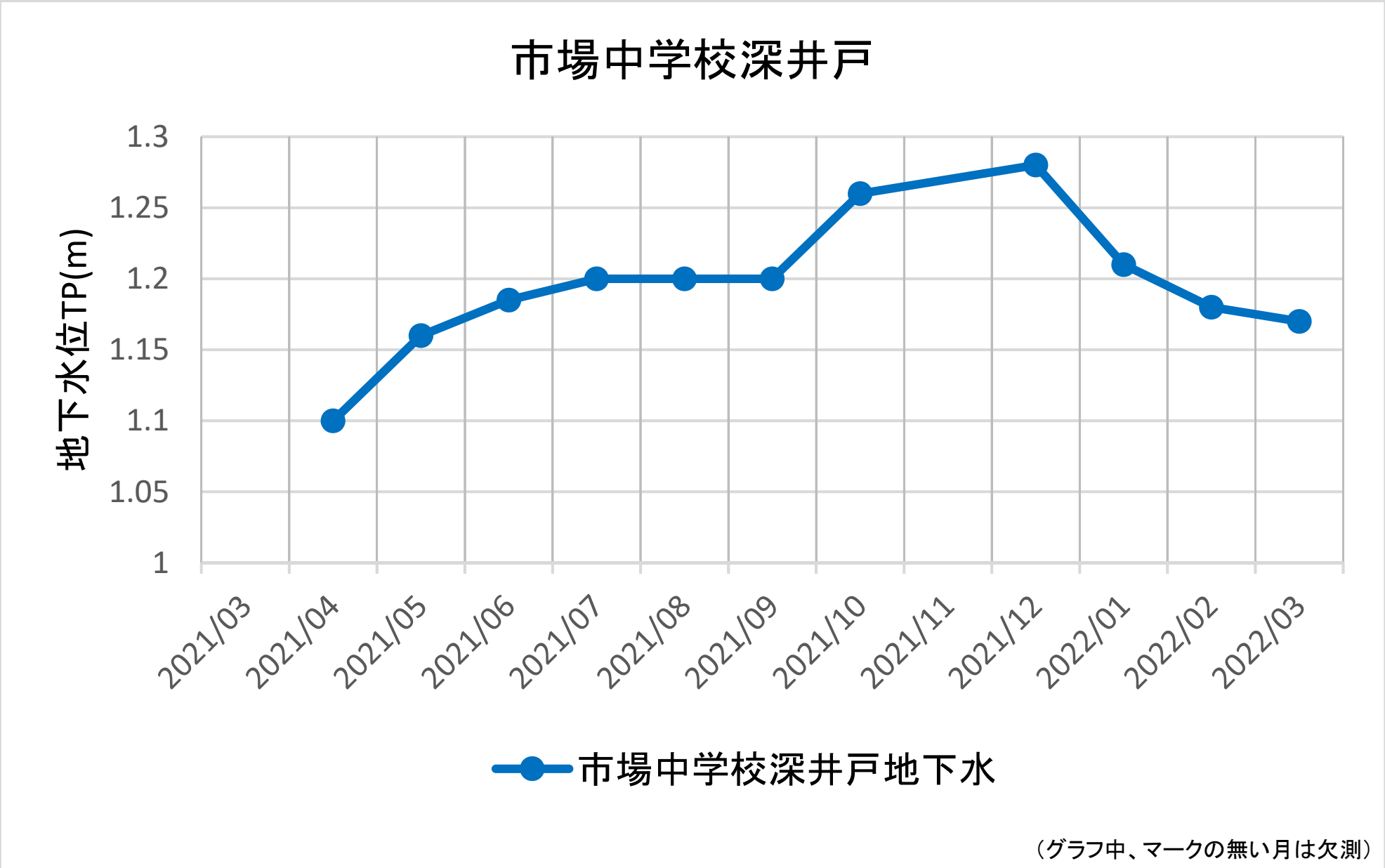
市場中学校深井戸
地下水位TP(m)
1.3
1.25
1.2
1.15
1.1
1.05
1
2021/03
2021/04
2021/05
2021/06
2021/07
2021/08
2021/09
2021/10
2021/11
2021/12
2022/01
2022/02
2022/03
市場中学校深井戸地下水
（グラフ中、マークの無い月は欠測）

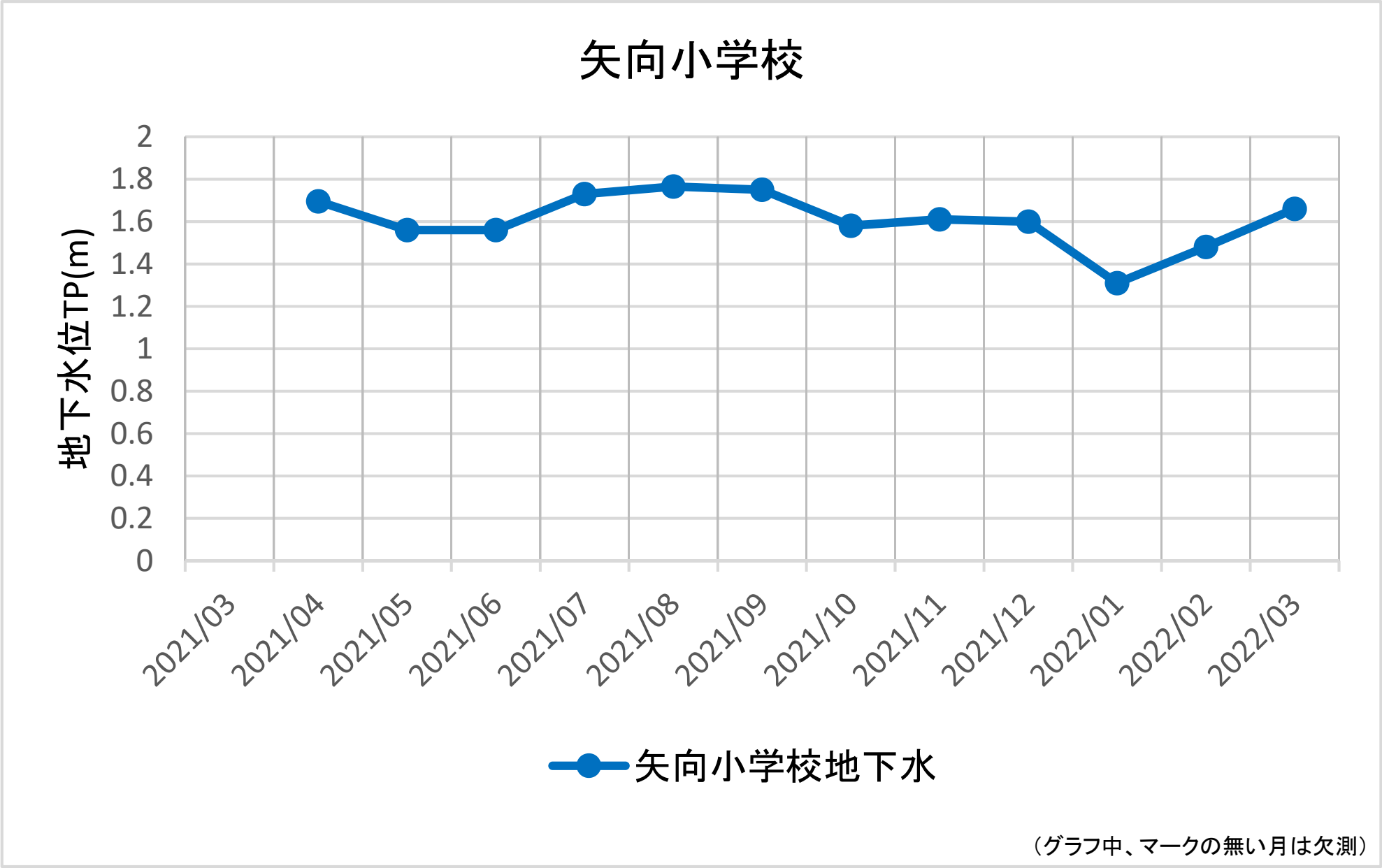

（グラフ中、マークの無い月は欠測）

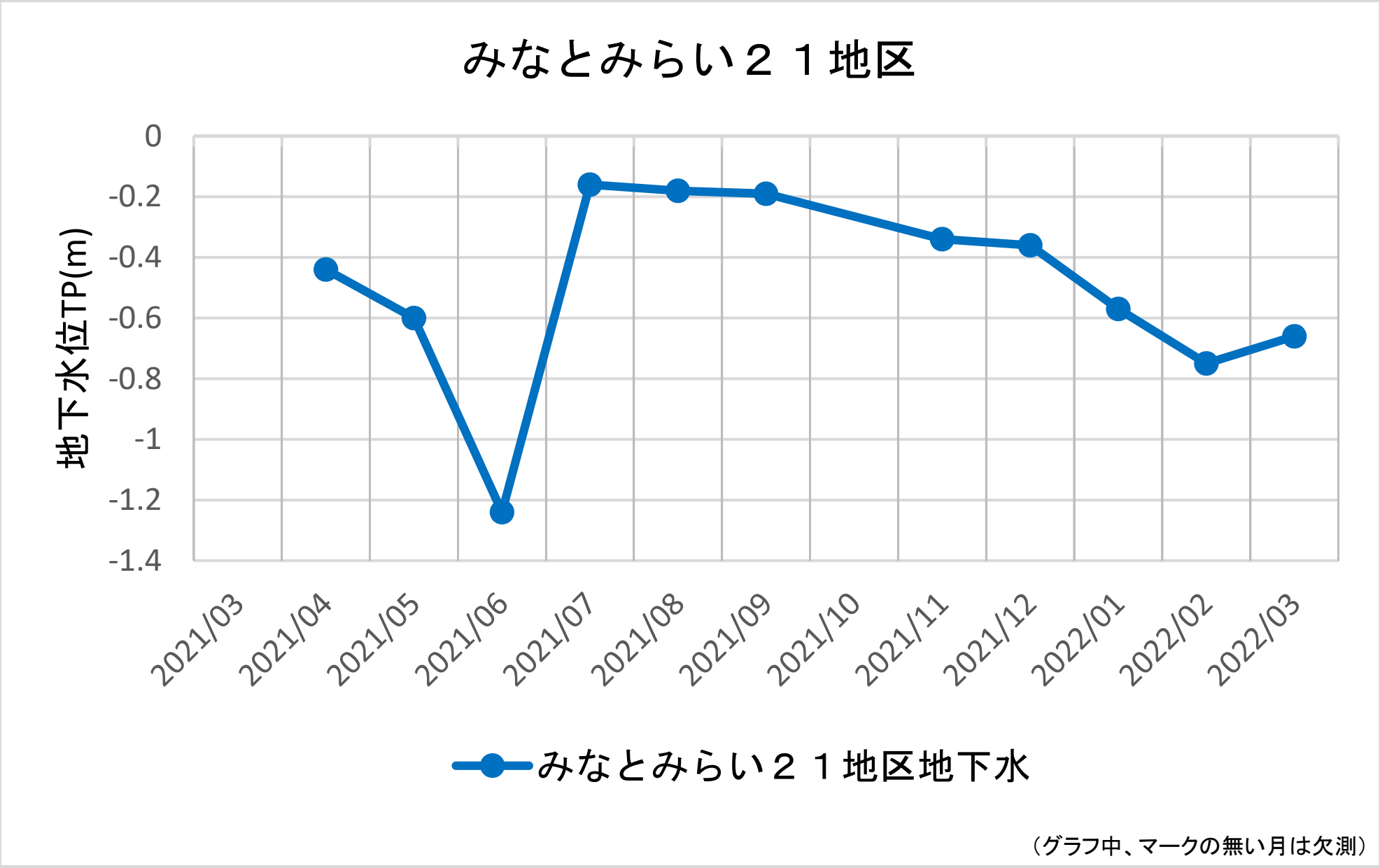

（グラフ中、マークの無い月は欠測）

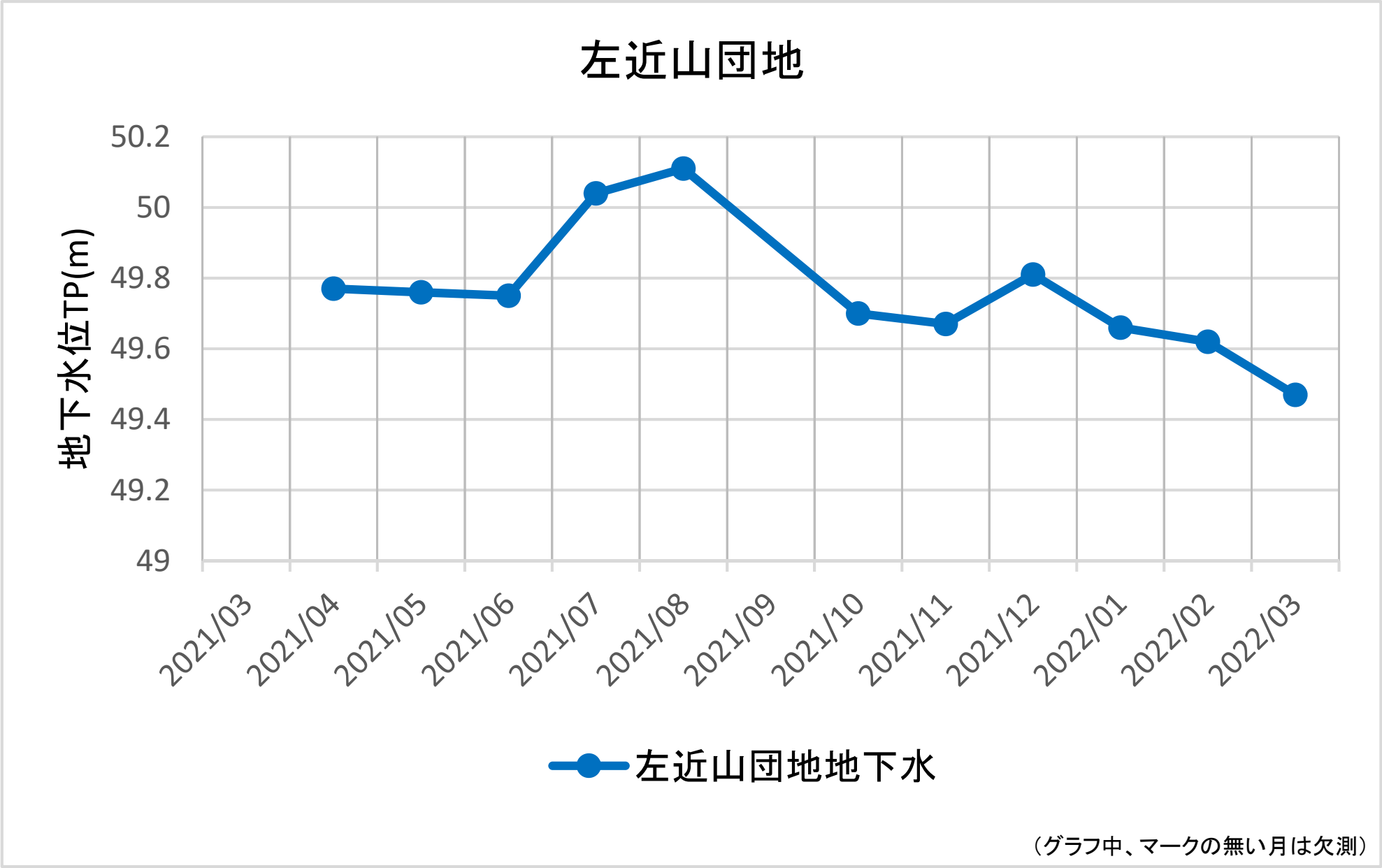
左近山団地
地下水位TP(m)
50.2
50
49.8
49.6
49.4
49.2
49
2021/03
2021/04
2021/05
2021/06
2021/07
2021/08
2021/09
2021/10
2021/11
2021/12
2022/01
2022/02
2022/03
左近山団地地下水
（グラフ中、マークの無い月は欠測）

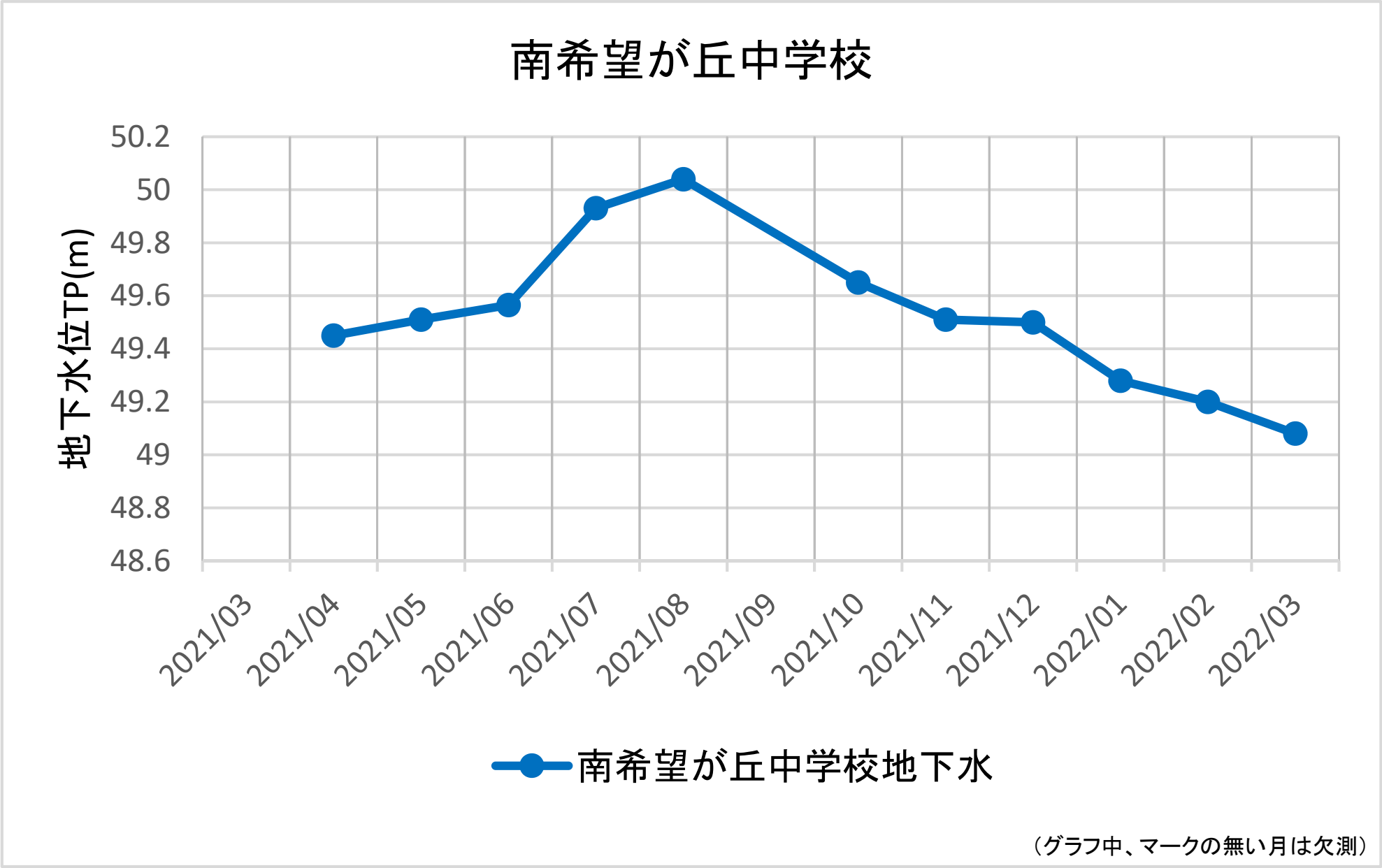
南希望が丘中学校
地下水位TP(m)
50.2
50
49.8
49.6
49.4
49.2
49
48.8
48.6
2021/03
2021/04
2021/05
2021/06
2021/07
2021/08
2021/09
2021/10
2021/11
2021/12
2022/01
2022/02
2022/03
南希望が丘中学校地下水
（グラフ中、マークの無い月は欠測）

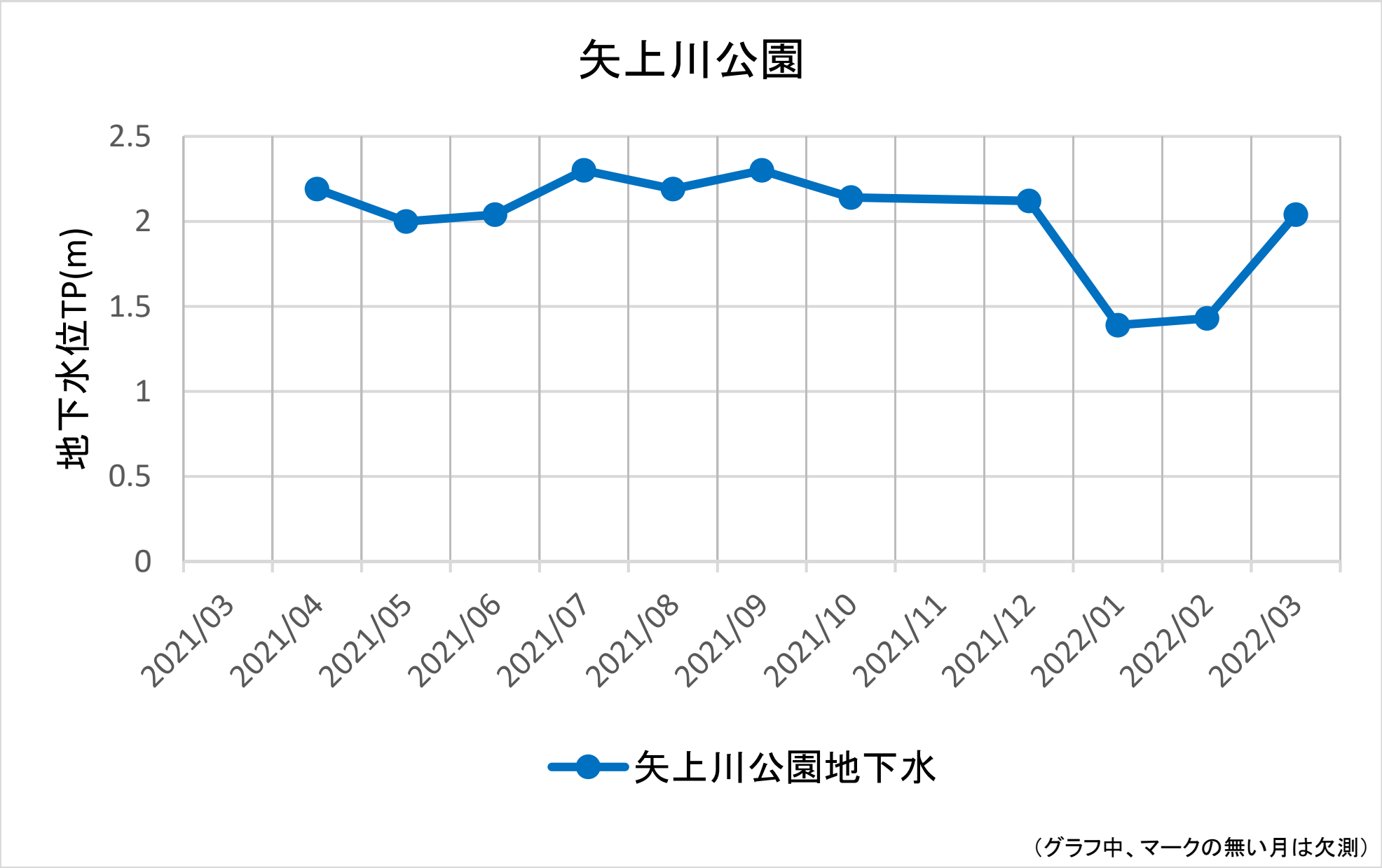
矢上川公園
地下水位TP(m)
2.5
2
1.5
1
0.5
0
2021/03
2021/04
2021/05
2021/06
2021/07
2021/08
2021/09
2021/10
2021/11
2021/12
2022/01
2022/02
2022/03
矢上川公園地下水
（グラフ中、マークの無い月は欠測）

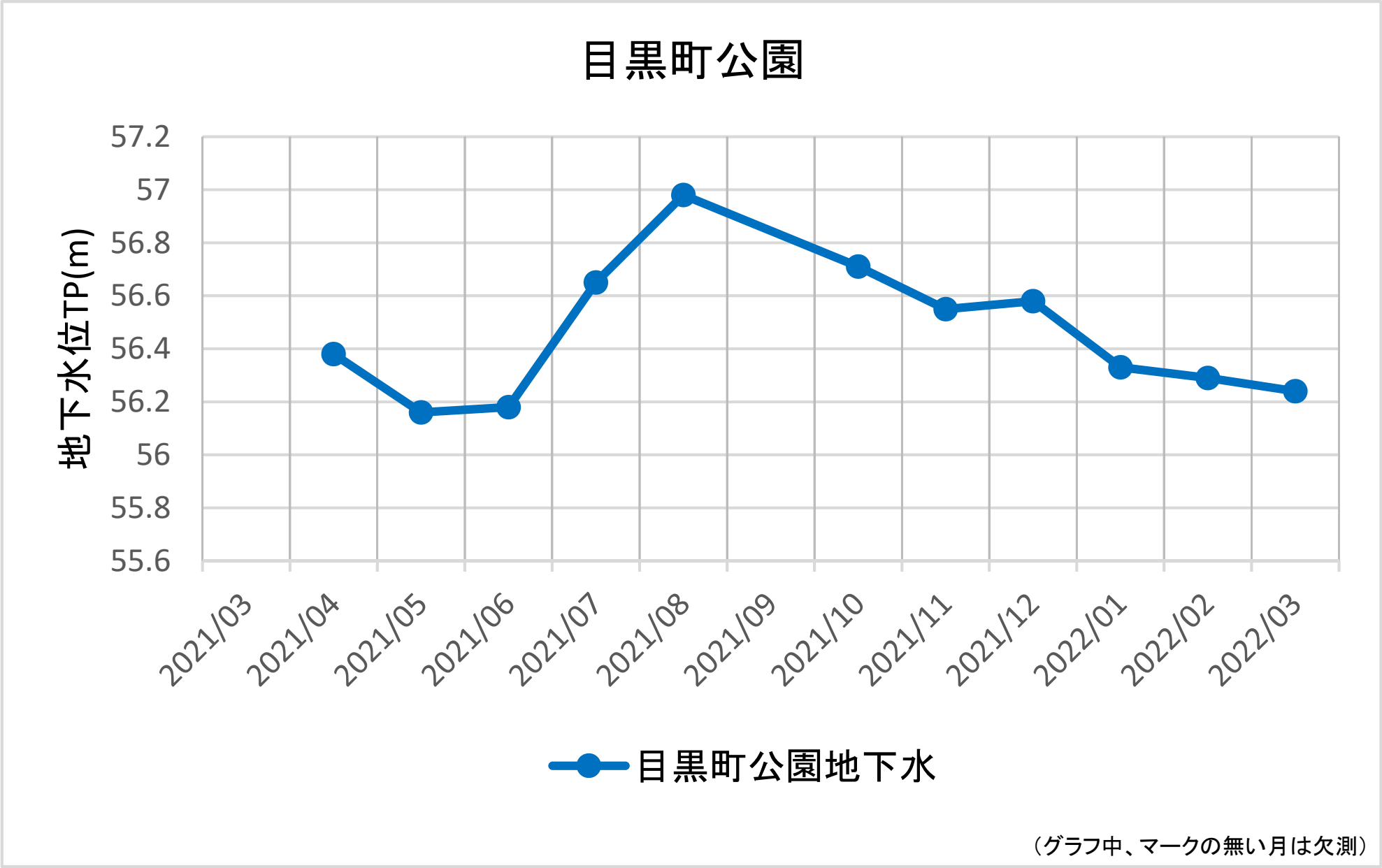
目黒町公園
地下水位TP(m)
57.2
57
56.8
56.6
56.4
56.2
56
55.8
55.6
2021/03
2021/04
2021/05
2021/06
2021/07
2021/08
2021/09
2021/10
2021/11
2021/12
2022/01
2022/02
2022/03
目黒町公園地下水
（グラフ中、マークの無い月は欠測）

2021年度　地下水位観測結果　　（単位：m、東京湾平均海水面からの高さ（TP））

観測所名	2021/04	2021/05	2021/06	2021/07	2021/08	2021/09	2021/10	2021/11	2021/12	2022/01	2022/02	2022/03	平均地下水位(m)
市場小学校	-0.12	-0.07	-0.06	-0.03	-0.04	-0.02	0.03	0.03	0.05	-0.03	-0.07	-0.06	-0.03
横浜公園	-1.02	-0.96	-0.94	-1.20	-0.88	-0.85	-0.90	-0.87	-0.89	-0.90	-0.97	-1.02	-0.95
岡野公園	-3.00	-2.92	-2.87	-2.81	-2.36	-2.35	欠測	-2.86	-2.91	-3.11	-3.29	-3.85	-2.93
新羽公園-1(80m)	2.30	2.75	2.19	2.21	2.00	2.17	2.41	2.25	2.20	2.30	2.29	2.29	2.27
新羽公園-2(40m)	2.73	2.28	2.61	2.65	2.46	2.63	2.75	2.68	2.68	2.71	2.71	2.69	2.63
戸塚区秋葉町	16.62	16.62	16.61	16.63	16.63	16.65	欠測	16.65	16.63	16.61	16.59	16.55	16.61
新横浜駅前公園-1(25m)	欠測	1.83	1.55	1.56	1.56	1.66	1.83	1.96	2.02	1.82	1.76	1.88	1.76
新横浜駅前公園-2(70m)	欠測	1.76	2.46	1.47	1.47	1.58	1.75	1.88	1.94	1.75	1.69	1.80	1.77
新横浜駅前公園-3(117m)	欠測	2.70	2.10	2.13	2.03	2.20	2.47	2.82	2.89	2.86	2.82	2.77	2.52
佐江戸公園-1(16m)	6.38	6.32	6.25	6.46	6.29	6.39	6.49	6.56	6.56	6.40	6.42	6.43	6.41
佐江戸公園-2(88m)	5.24	5.15	4.90	4.96	4.73	4.98	5.63	5.67	5.61	5.45	5.35	5.71	5.28
西寺尾公園	3.82	3.83	3.85	3.91	3.90	3.92	3.87	3.84	3.87	3.73	3.77	3.84	3.84
矢部団地	10.88	10.86	10.87	10.93	10.97	11.04	欠測	10.87	10.89	10.77	10.73	10.75	10.86
上倉田団地	9.14	9.04	8.98	9.06	9.08	9.01	欠測	8.85	8.81	8.67	8.63	9.31	8.96

2021年度　地盤収縮観測結果（累計）　　（単位：mm、「－」は収縮）

観測所名	2021/04	2021/05	2021/06	2021/07	2021/08	2021/09	2021/10	2021/11	2021/12	2022/01	2022/02	2022/03
市場小学校	0.01	0.04	0.04	0.11	0.11	0.10	−0.01	−0.10	−0.11	−0.18	−0.10	−0.07
横浜公園	0.39	0.39	0.41	0.76	0.90	0.79	0.55	0.39	0.23	−0.10	−0.20	−0.47
岡野公園	0.15	0.02	0.02	0.07	0.07	0.08	欠測	−0.01	0.06	0.00	−0.02	−0.18
新羽公園−2（40m）	−0.50	−0.71	−0.66	−0.25	−0.41	−0.31	−0.96	−1.02	−0.91	−1.69	−1.39	−1.13
戸塚区秋葉町	0.33	0.27	0.26	0.59	0.48	0.38	欠測	−0.04	−0.11	−0.36	−0.40	−0.46
新横浜駅前公園−1（25m）	欠測	0.02	0.00	0.10	0.04	0.11	0.03	0.06	0.08	0.00	−0.01	−0.03
新横浜駅前公園−2（70m）	欠測	0.28	0.07	0.37	0.26	0.26	−0.05	−0.07	0.01	−0.19	−0.24	−0.27
新横浜駅前公園−3（117m）	欠測	0.67	0.36	−0.21	0.26	0.66	0.26	0.30	0.50	−0.04	−0.13	−0.01
佐江戸公園−1（16m）	−0.94	−1.95	−1.80	−0.80	−1.16	−0.89	−1.69	−1.44	−1.19	−1.94	−1.61	−1.50
佐江戸公園−2（88m）	−0.92	−2.09	−2.21	−0.94	−1.51	−1.05	−1.71	−1.38	−1.06	−2.30	−1.91	−1.80

2021年度　簡易的地下水位観測結果　　（単位：m、東京湾平均海水面からの高さ（TP））

観測所名	2021/04	2021/05	2021/06	2021/07	2021/08	2021/09	2021/10	2021/11	2021/12	2022/01	2022/02	2022/03	平均地下水位(m)
市場中学校浅井戸	−0.41	0.52	0.56	−0.27	−0.28	−0.28	−0.40	欠測	0.53	−1.02	−0.92	−0.67	−0.23
市場中学校中井戸	0.87	0.96	1.01	0.97	1.02	1.02	0.98	欠測	1.10	1.03	0.98	0.90	0.98
市場中学校深井戸	1.10	1.16	1.19	1.20	1.20	1.20	1.26	欠測	1.28	1.21	1.18	1.17	1.19
矢向小学校	1.70	1.56	1.56	1.73	1.77	1.75	1.58	1.61	1.60	1.31	1.48	1.66	1.60
みなとみらい21地区	−0.44	−0.60	−1.24	−0.16	−0.18	−0.19	欠測	−0.34	−0.36	−0.57	−0.75	−0.66	−0.49
左近山団地	49.77	49.76	49.75	50.04	50.11	欠測	49.70	49.67	49.81	49.66	49.62	49.47	49.76
南希望が丘中学校	49.45	49.51	49.57	49.93	50.04	欠測	49.65	49.51	49.50	49.28	49.20	49.08	49.51
矢上川公園	2.19	2.00	2.04	2.30	2.19	2.30	2.14	欠測	2.12	1.39	1.43	2.04	2.01
目黒町公園	56.38	56.16	56.18	56.65	56.98	欠測	56.71	56.55	56.58	56.33	56.29	56.24	56.45