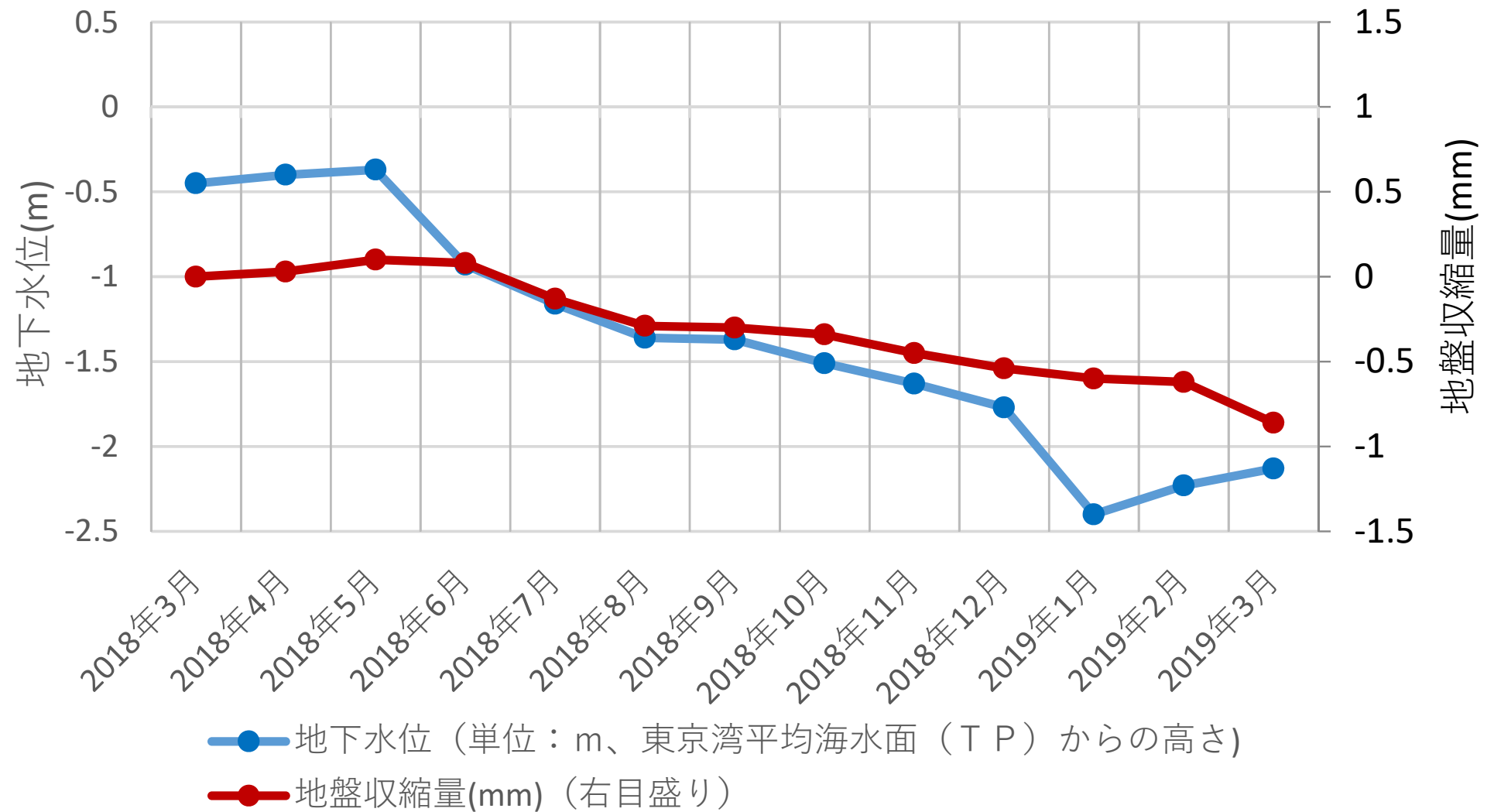
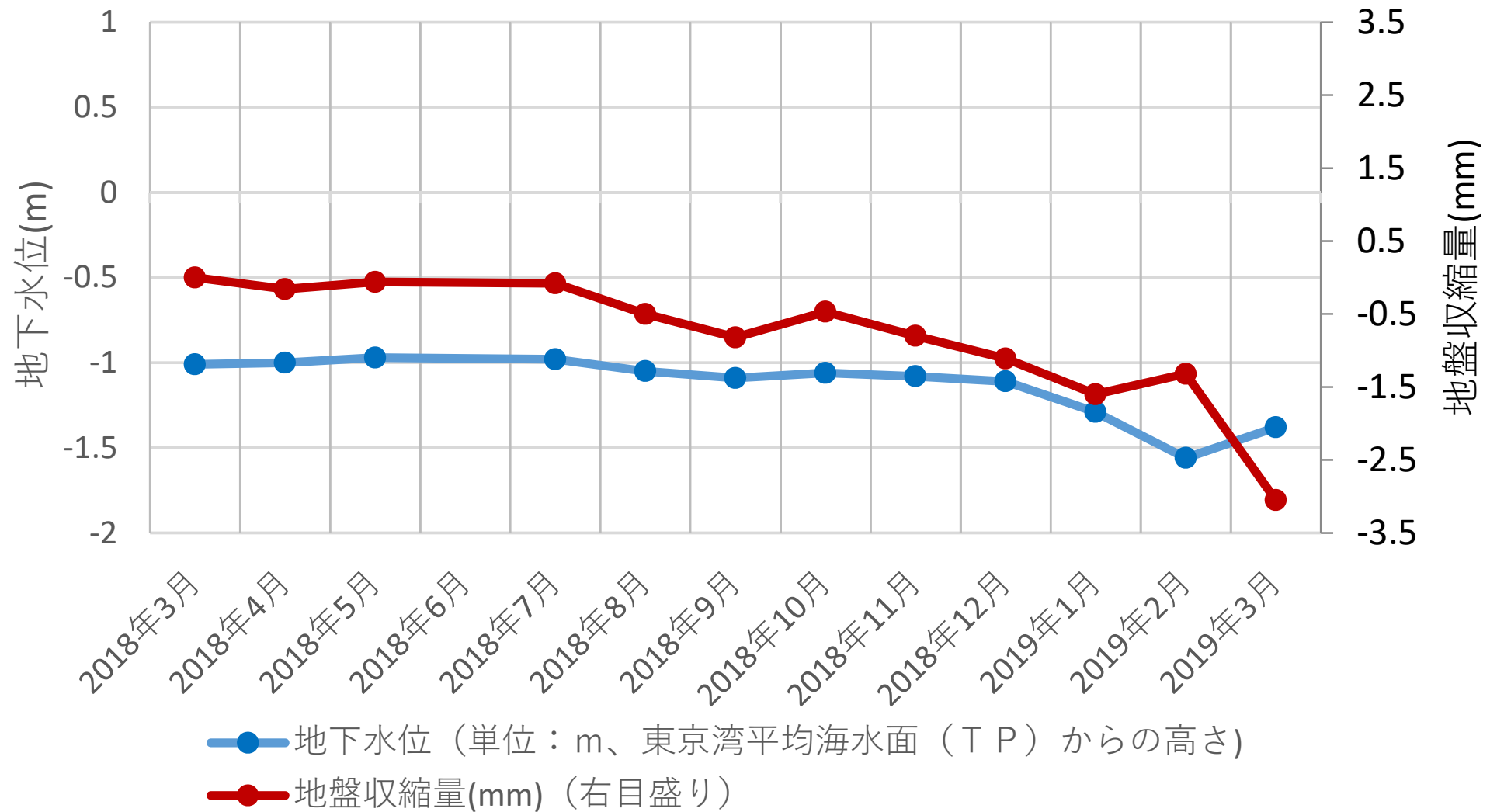


市場小学校（66m）

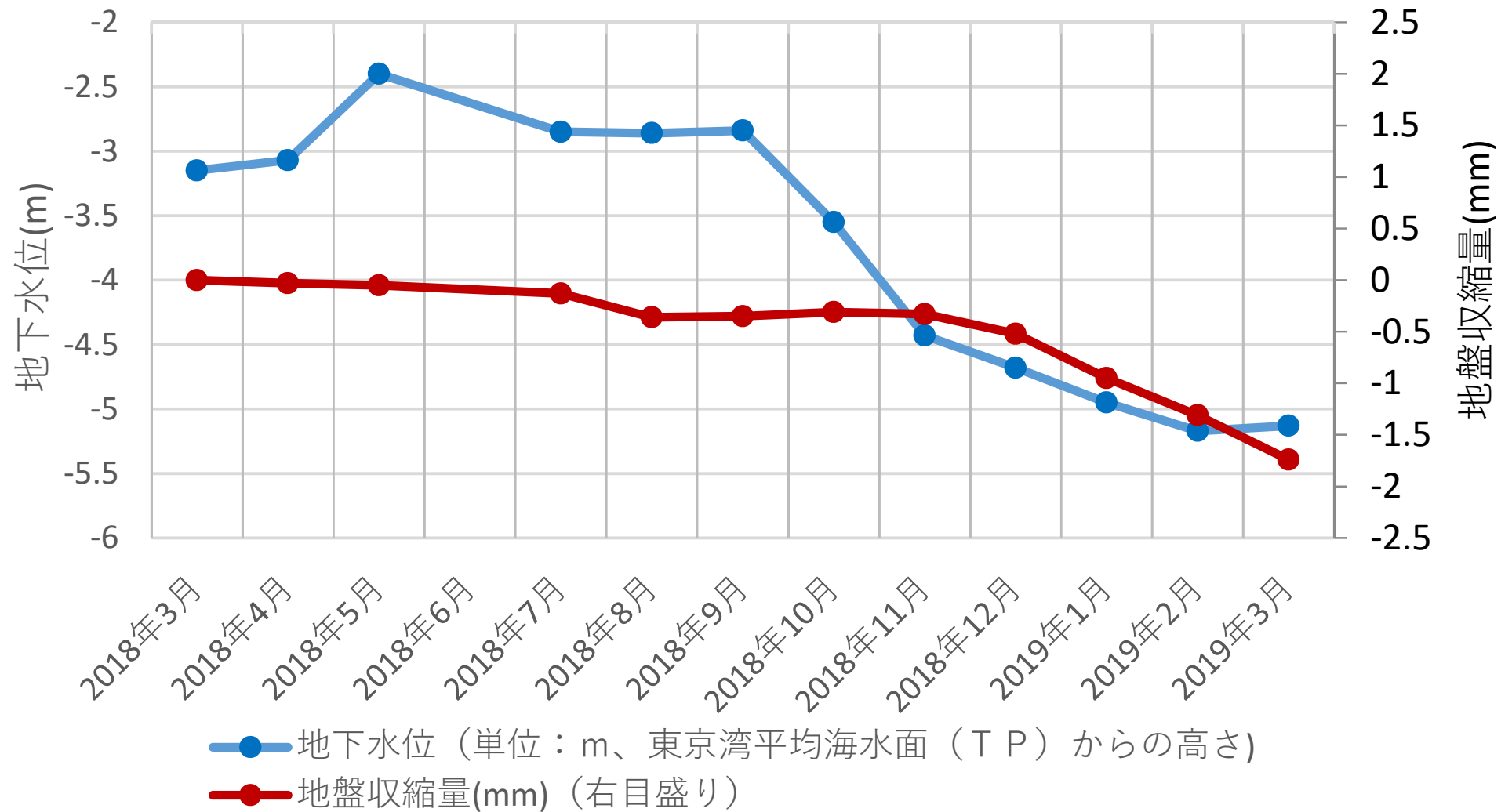


横浜公園 (57m)



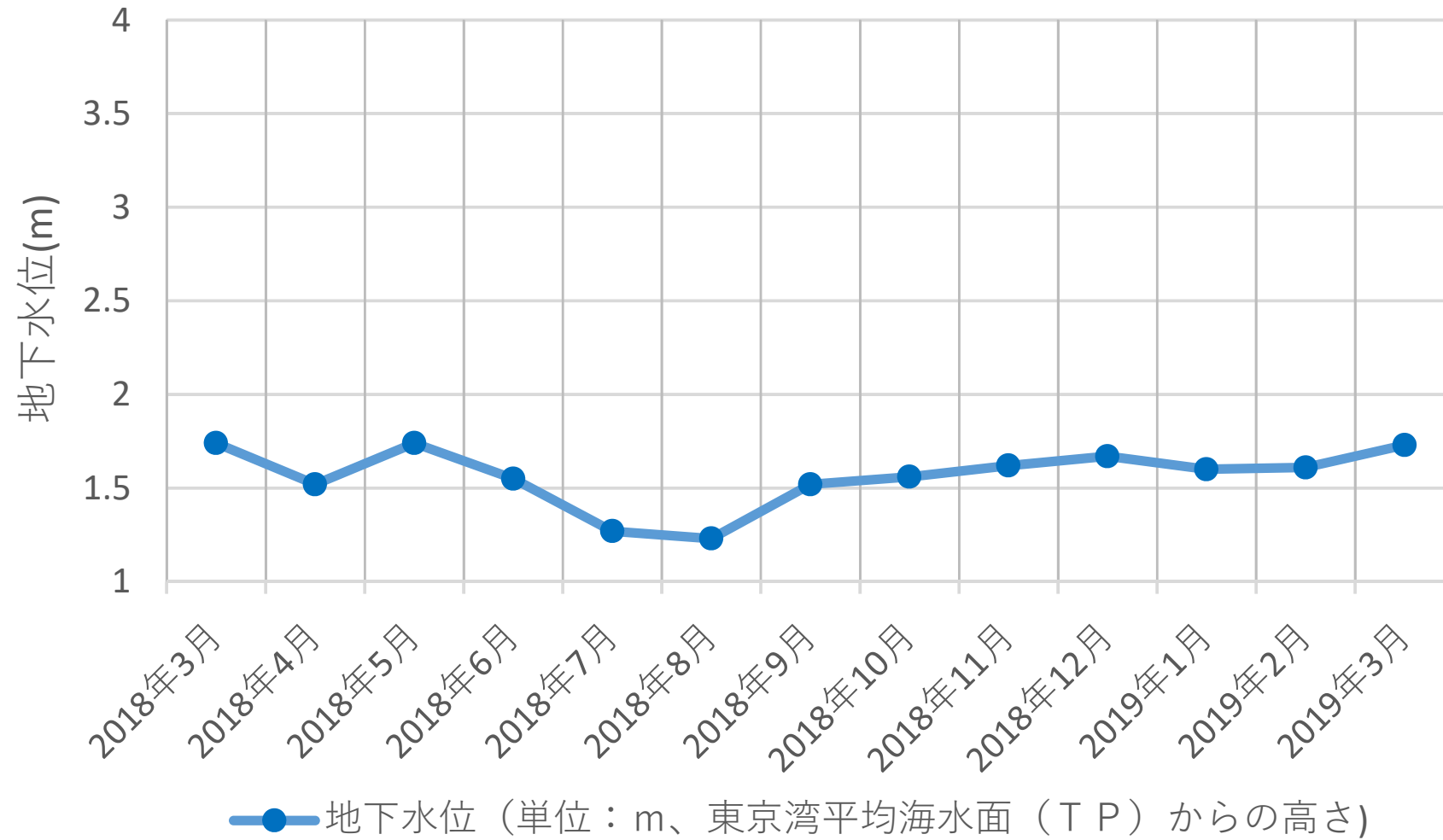
(グラフ中、マーカーの無い月は欠測)

岡野公園 (32m)

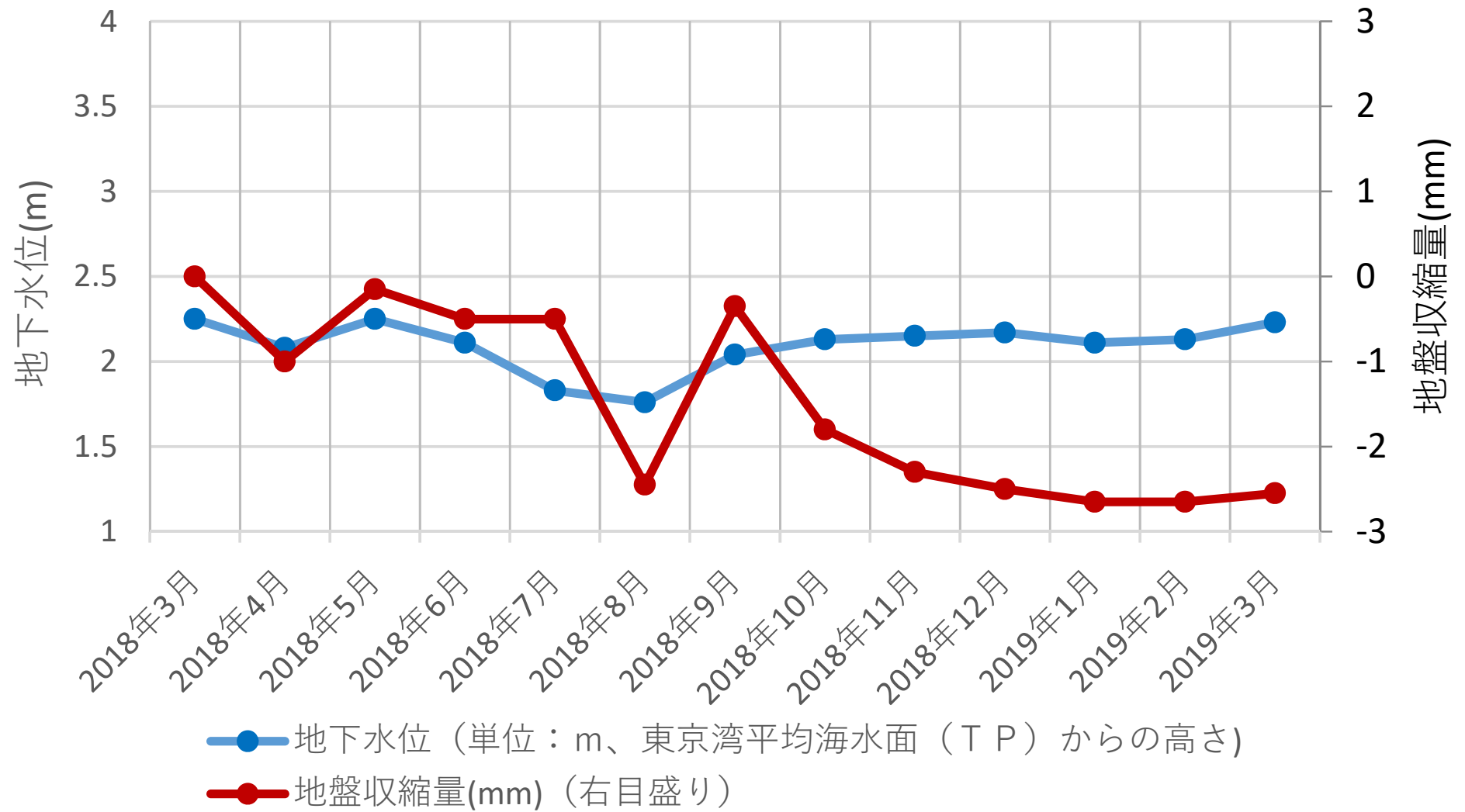


(グラフ中、マーカーの無い月は欠測)

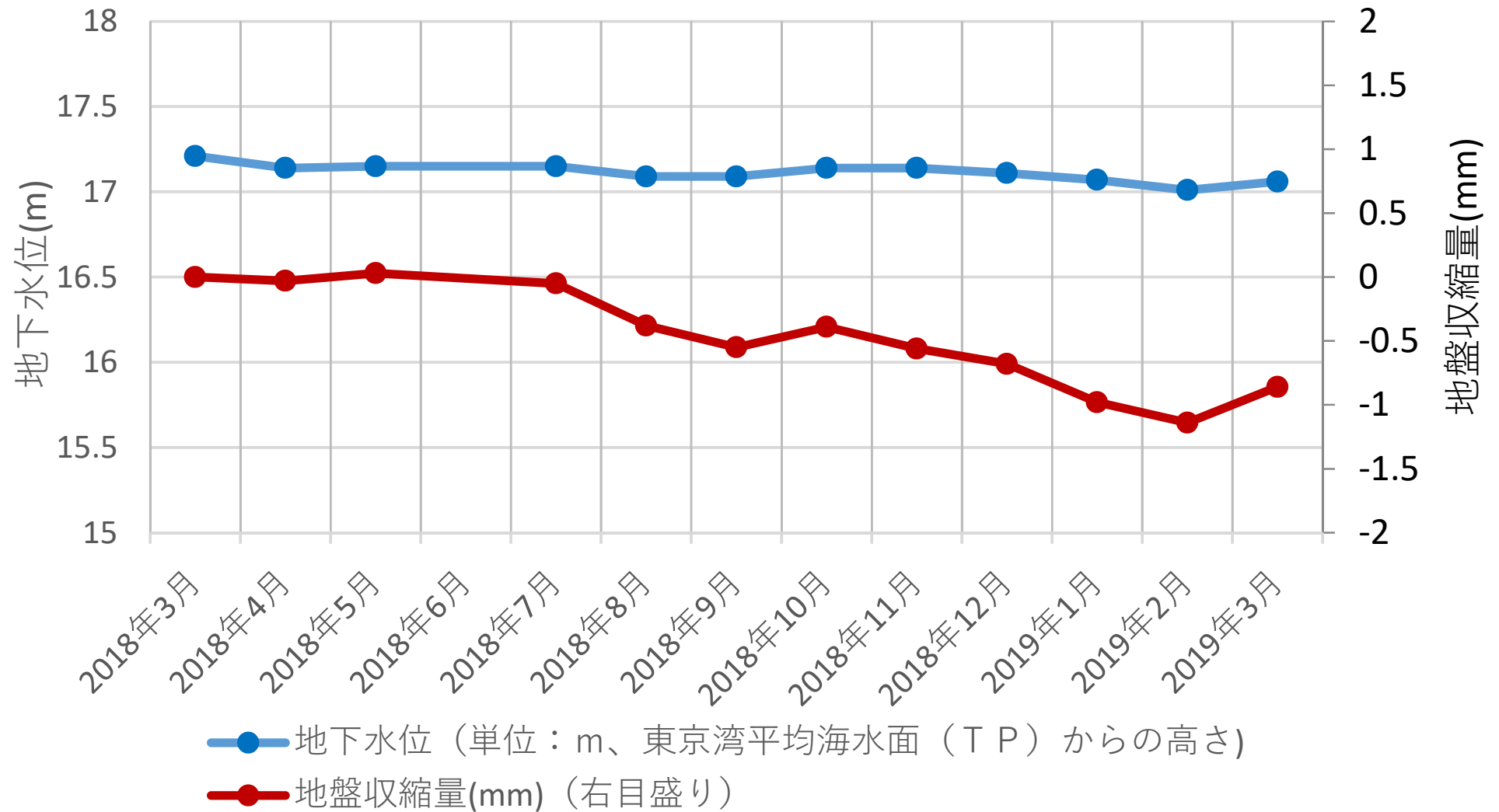
新羽公園-1（80m）



新羽公園-2（40m）

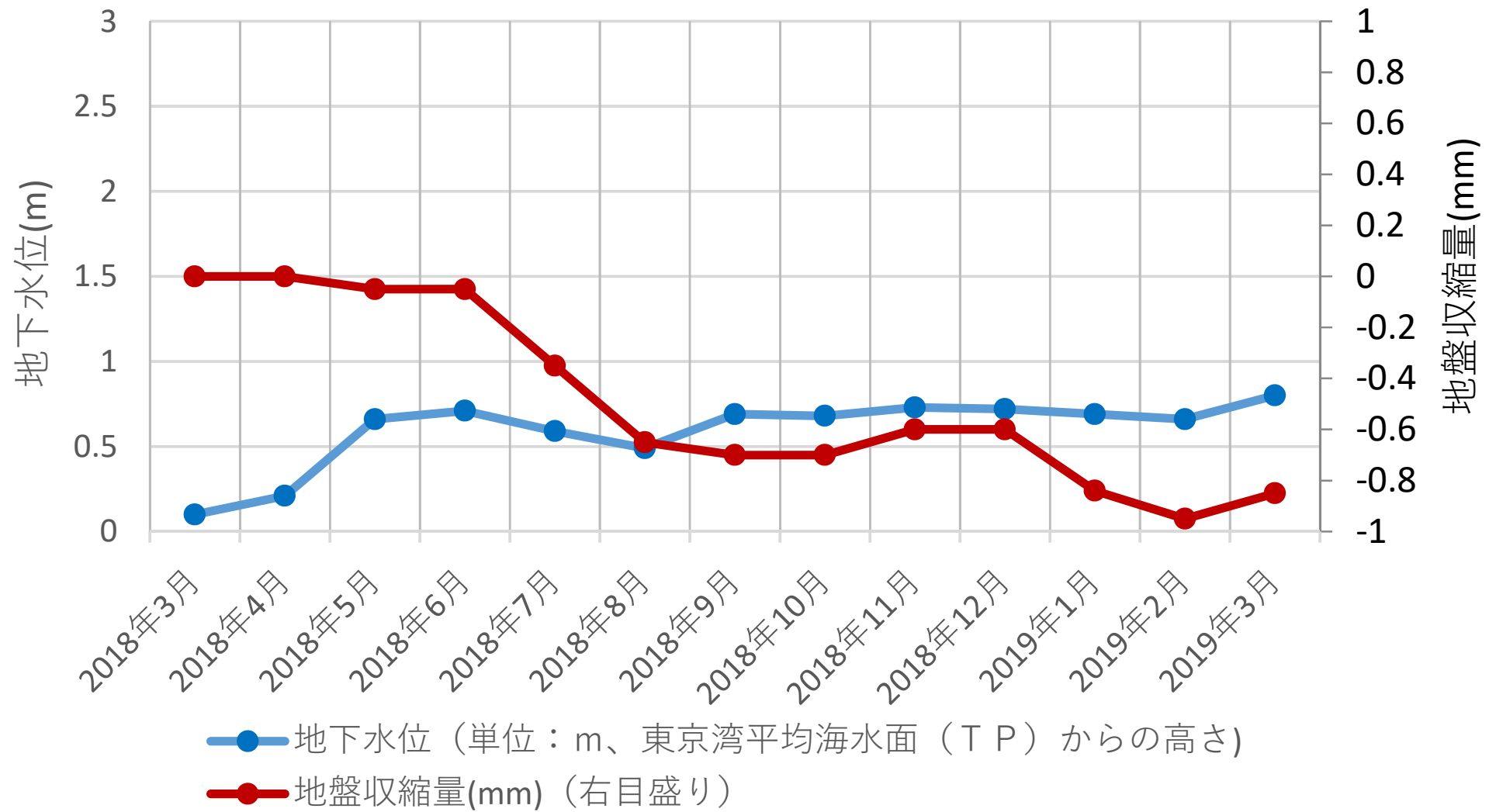


戸塚区秋葉町（150m）

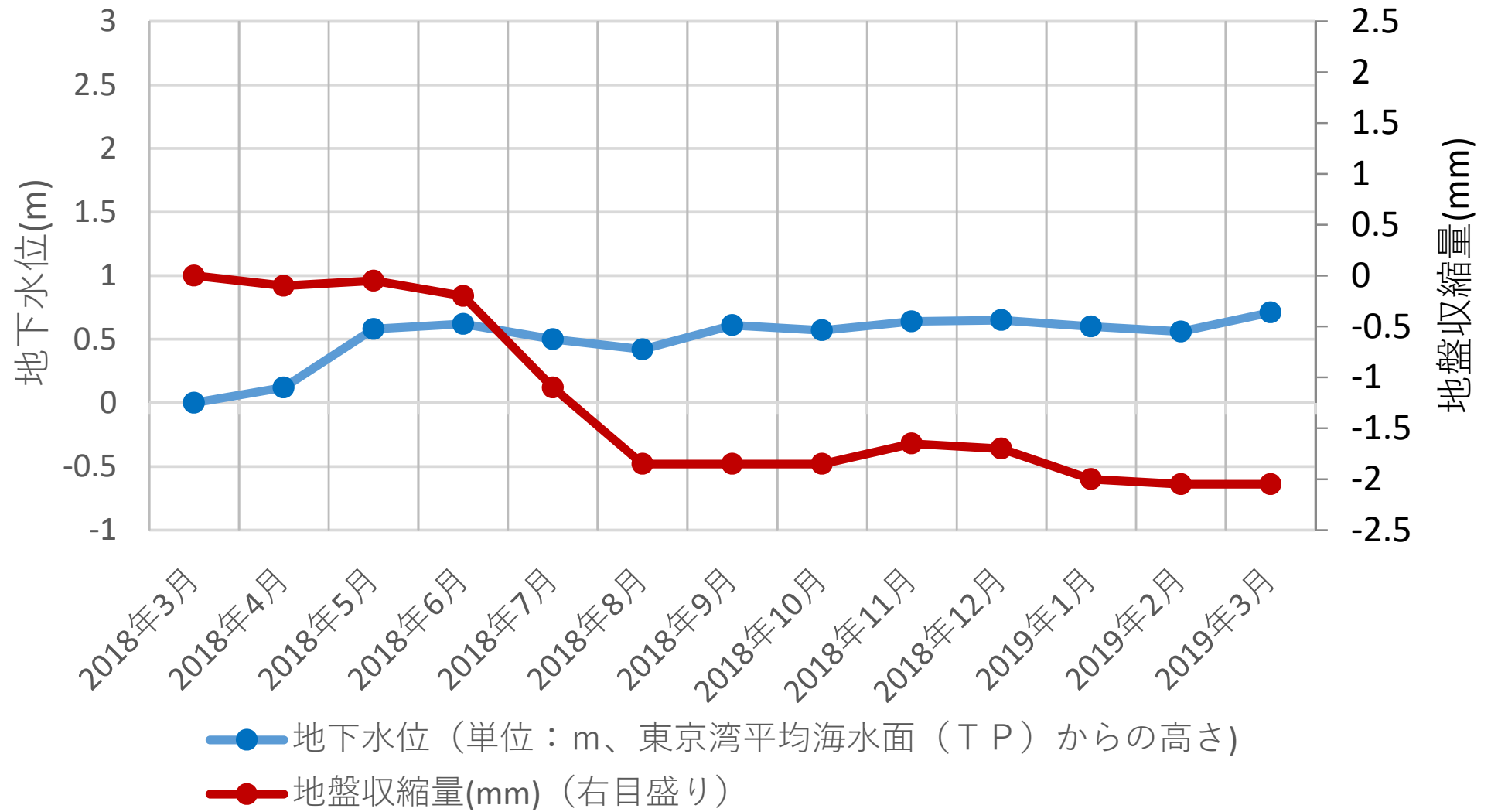


（グラフ中、マーカーの無い月は欠測）

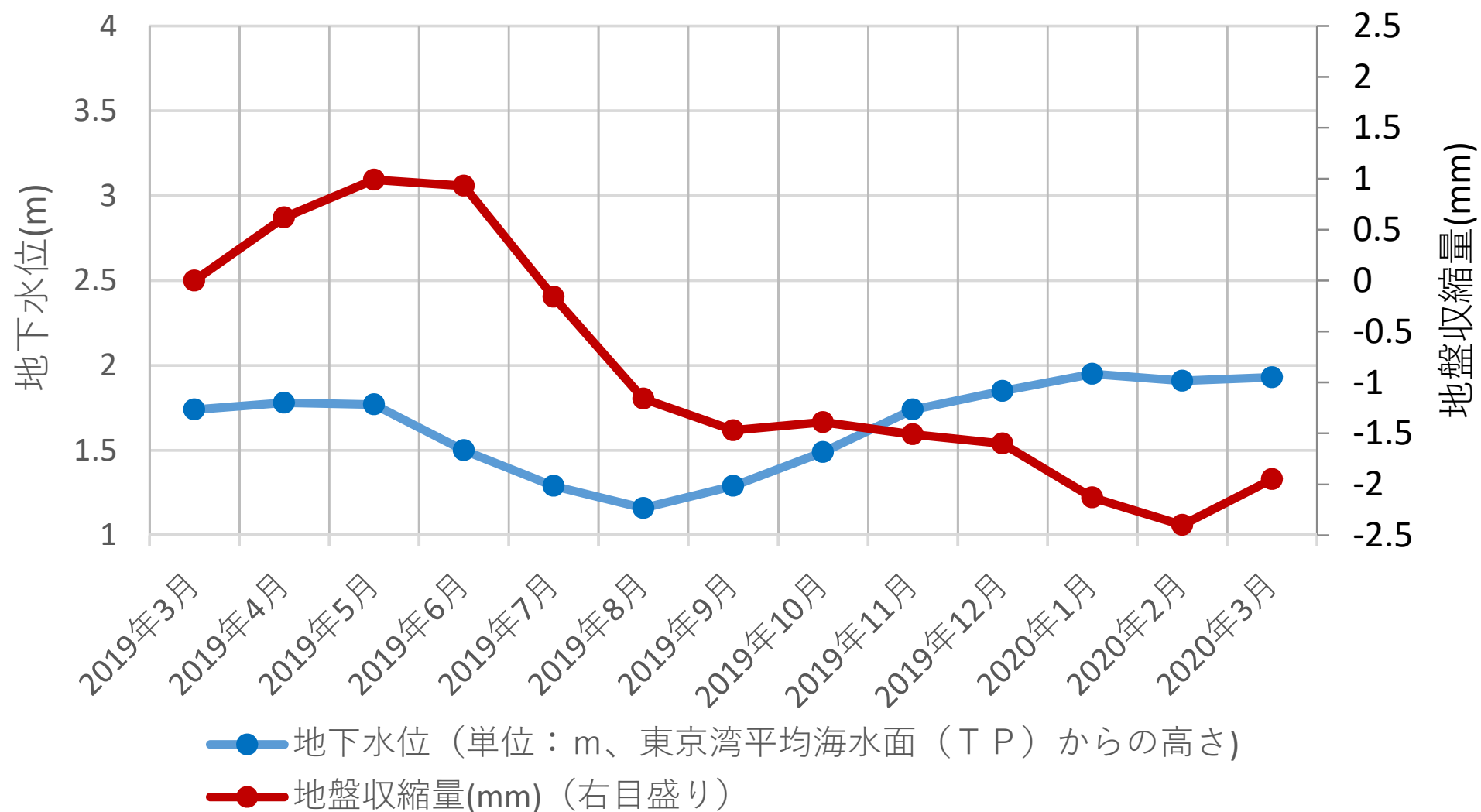
新横浜駅前公園-1 (25m)



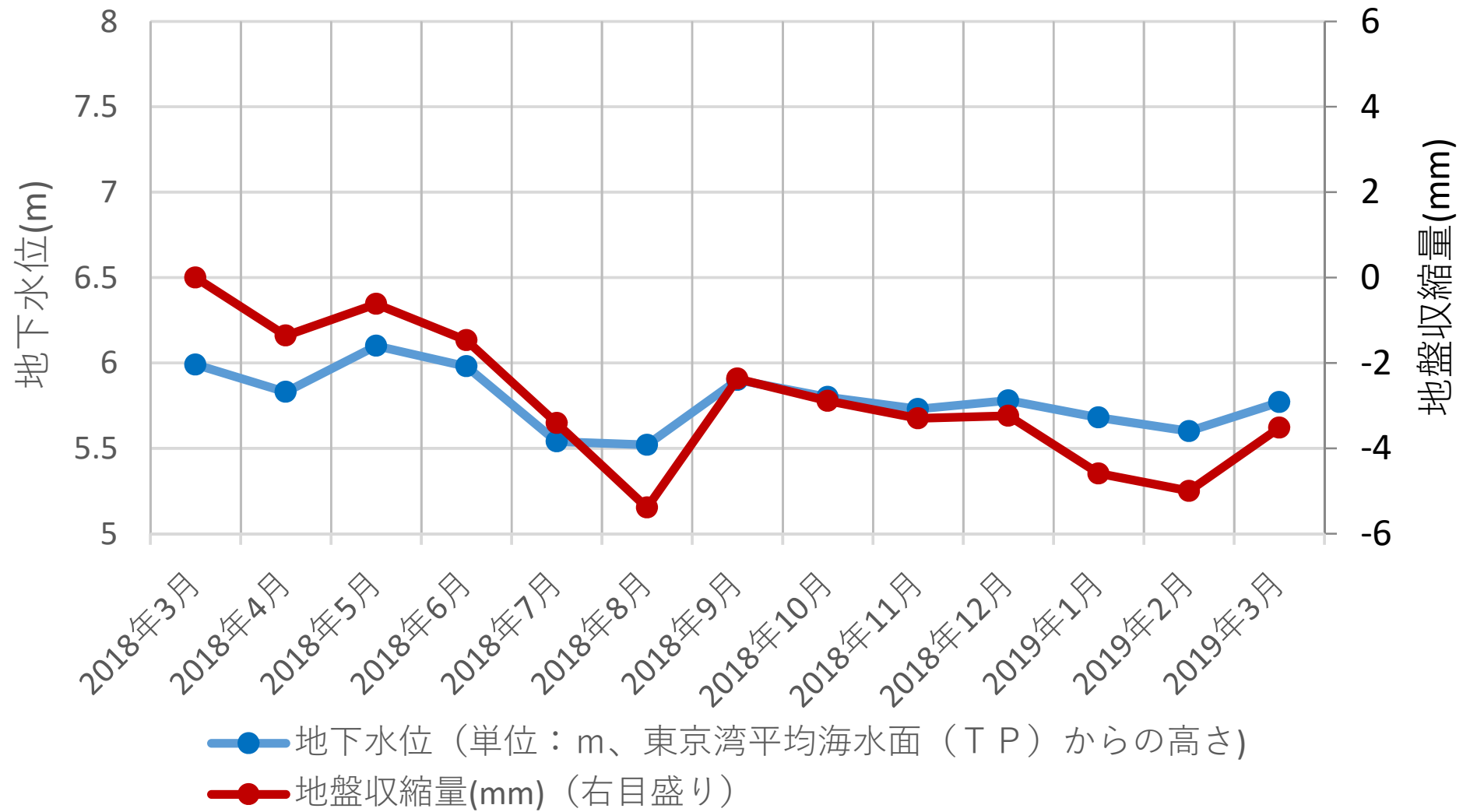
新横浜駅前公園-2（60m）



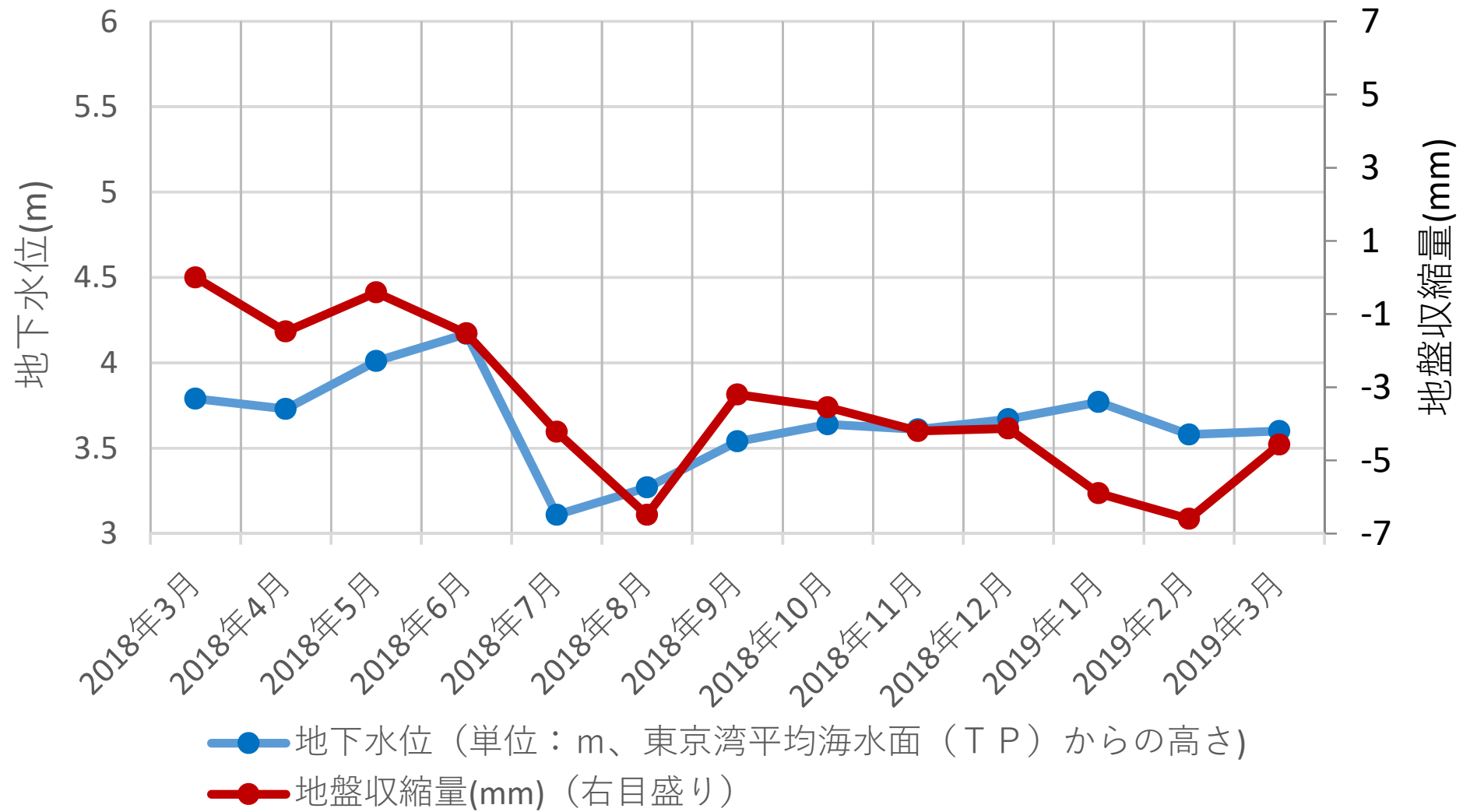
新横浜駅前公園-3 (117m)



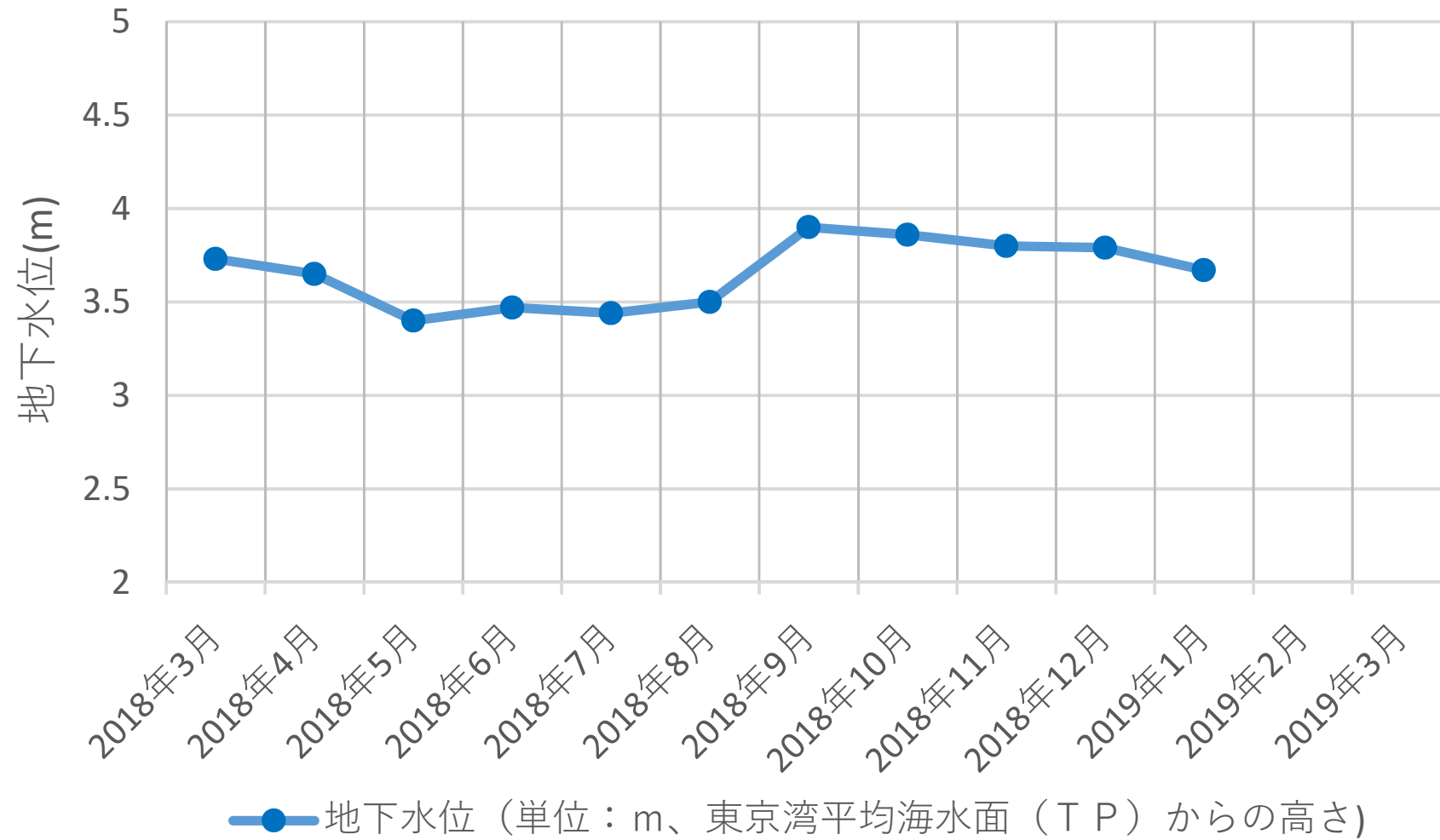
佐江戸公園-1 (16m)



佐江戸公園-2（88m）

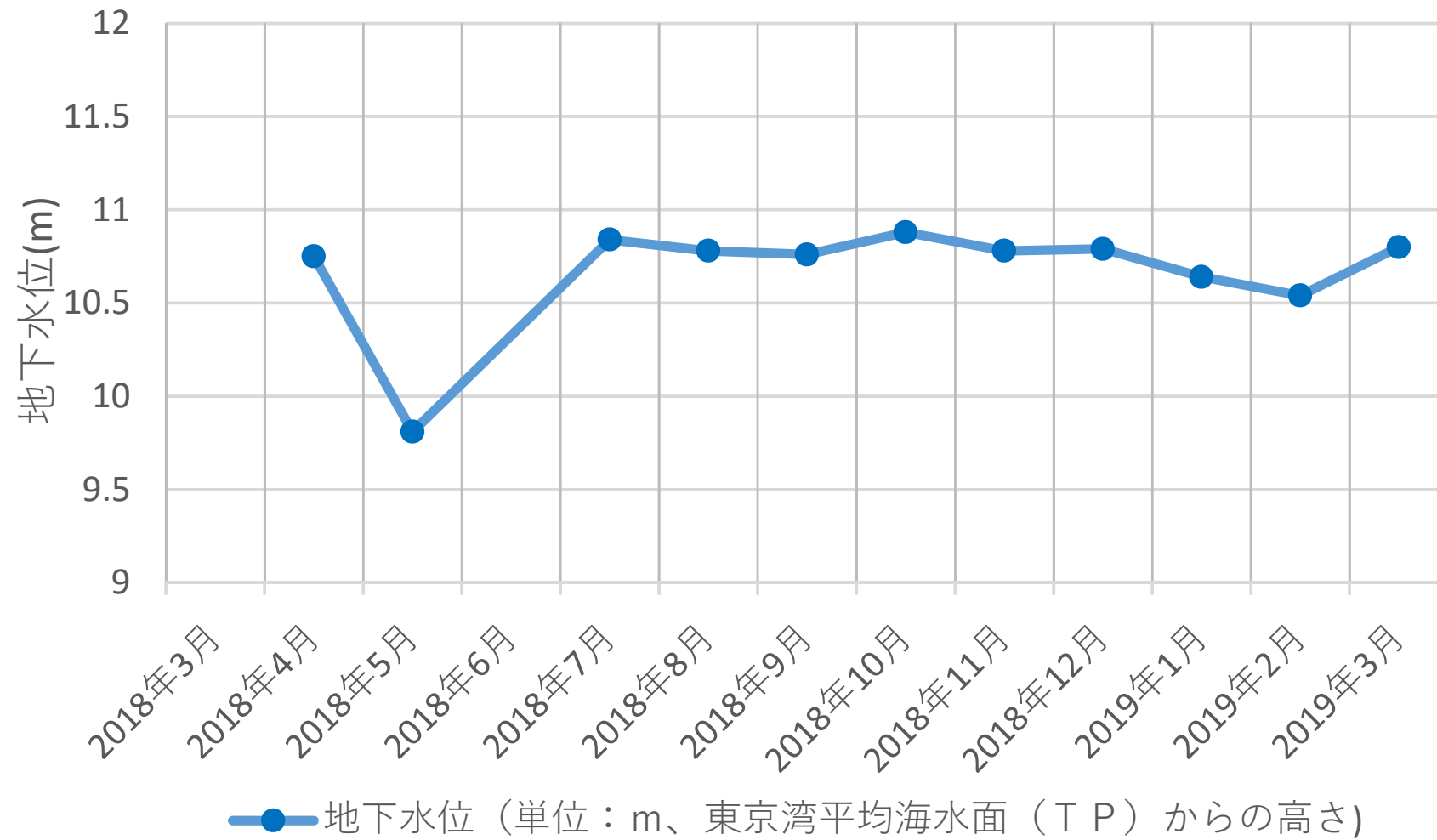


西寺尾公園（17m）



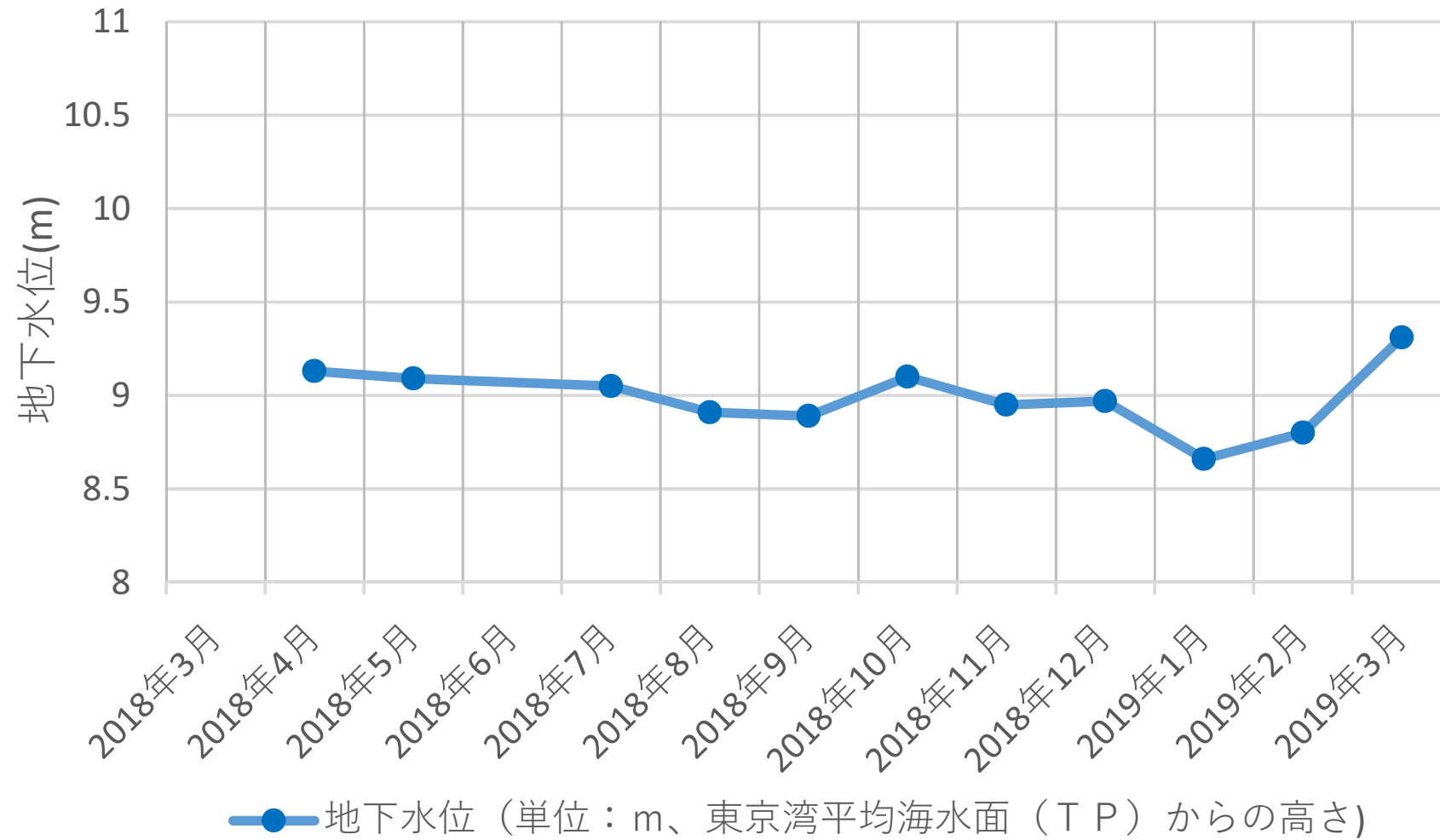
(グラフ中、マーカーの無い月は欠測)

矢部団地（10m）



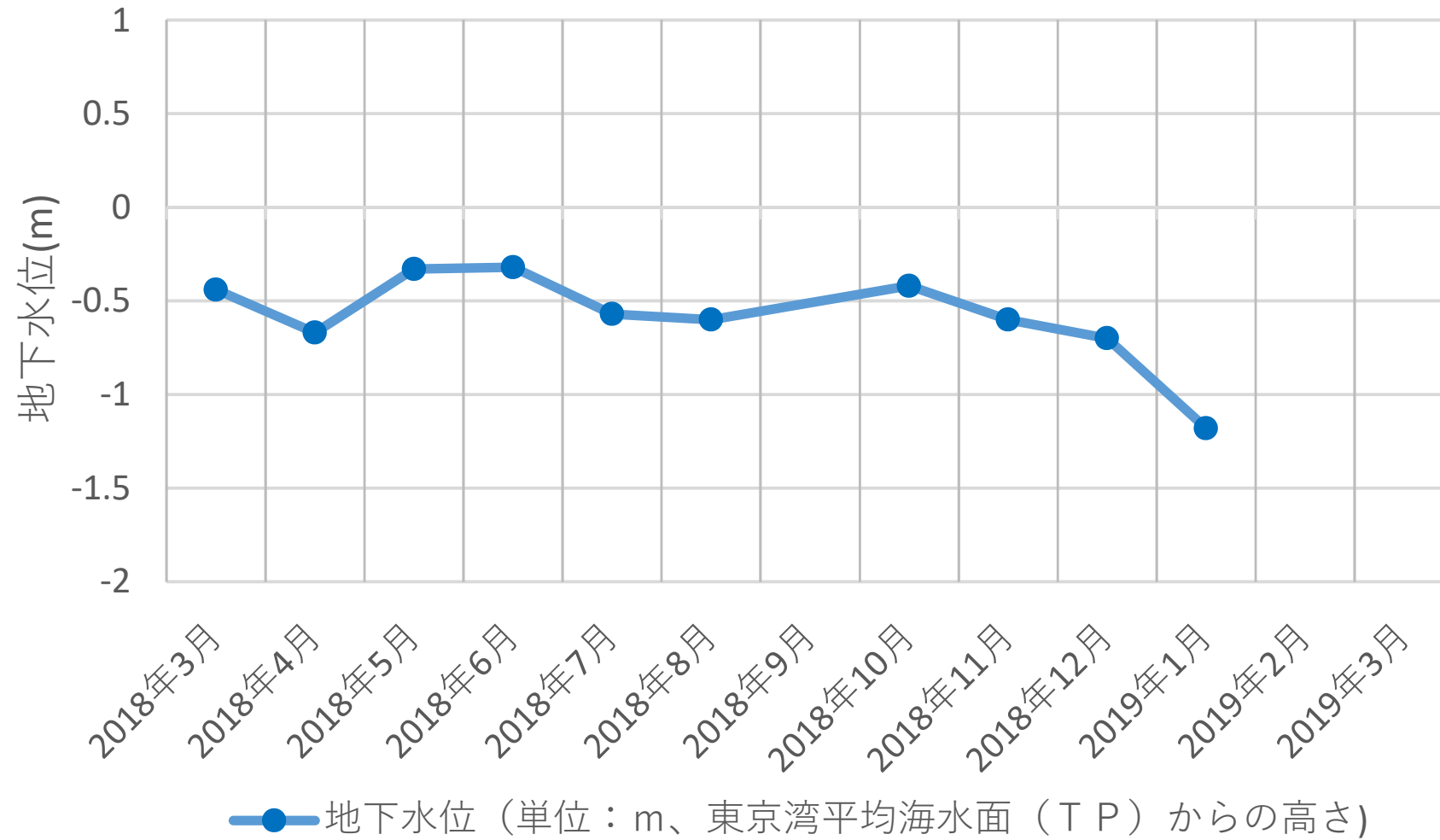
(グラフ中、マーカーの無い月は欠測)

上倉田団地（15m）



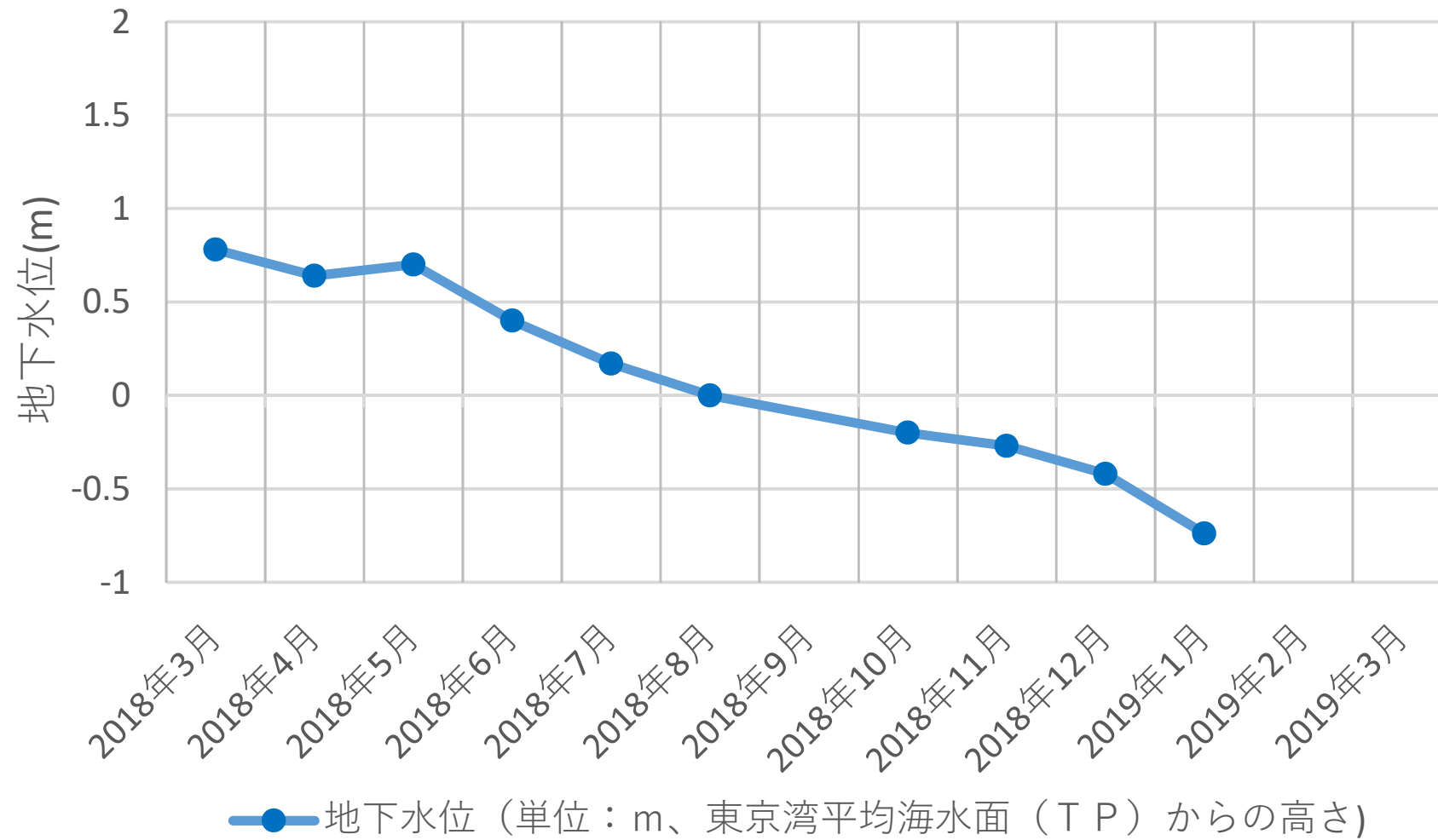
(グラフ中、マーカーの無い月は欠測)

市場中学校浅井戸（8m）



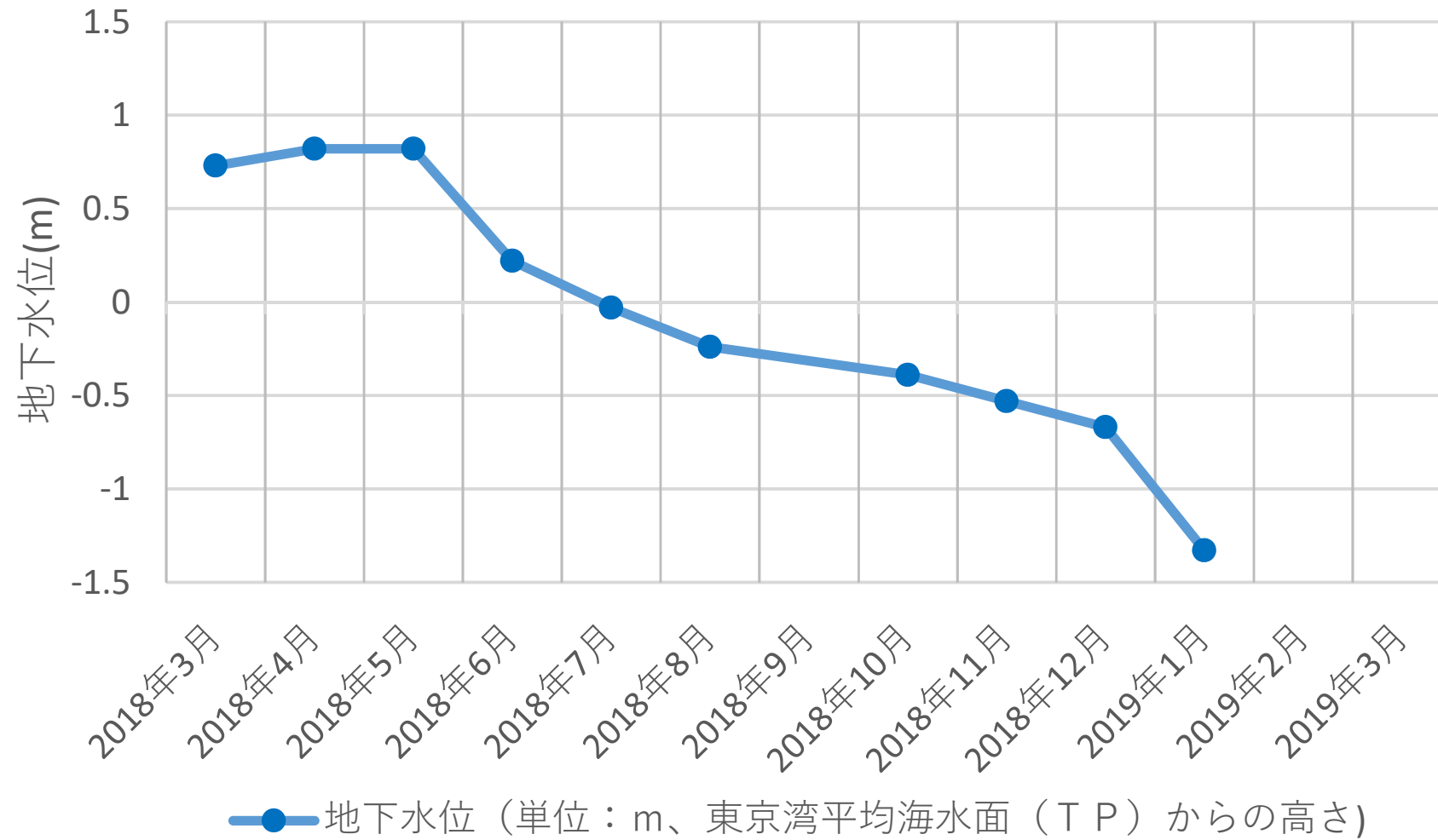
(グラフ中、マーカーの無い月は欠測)

市場中学校中井戸（32m）



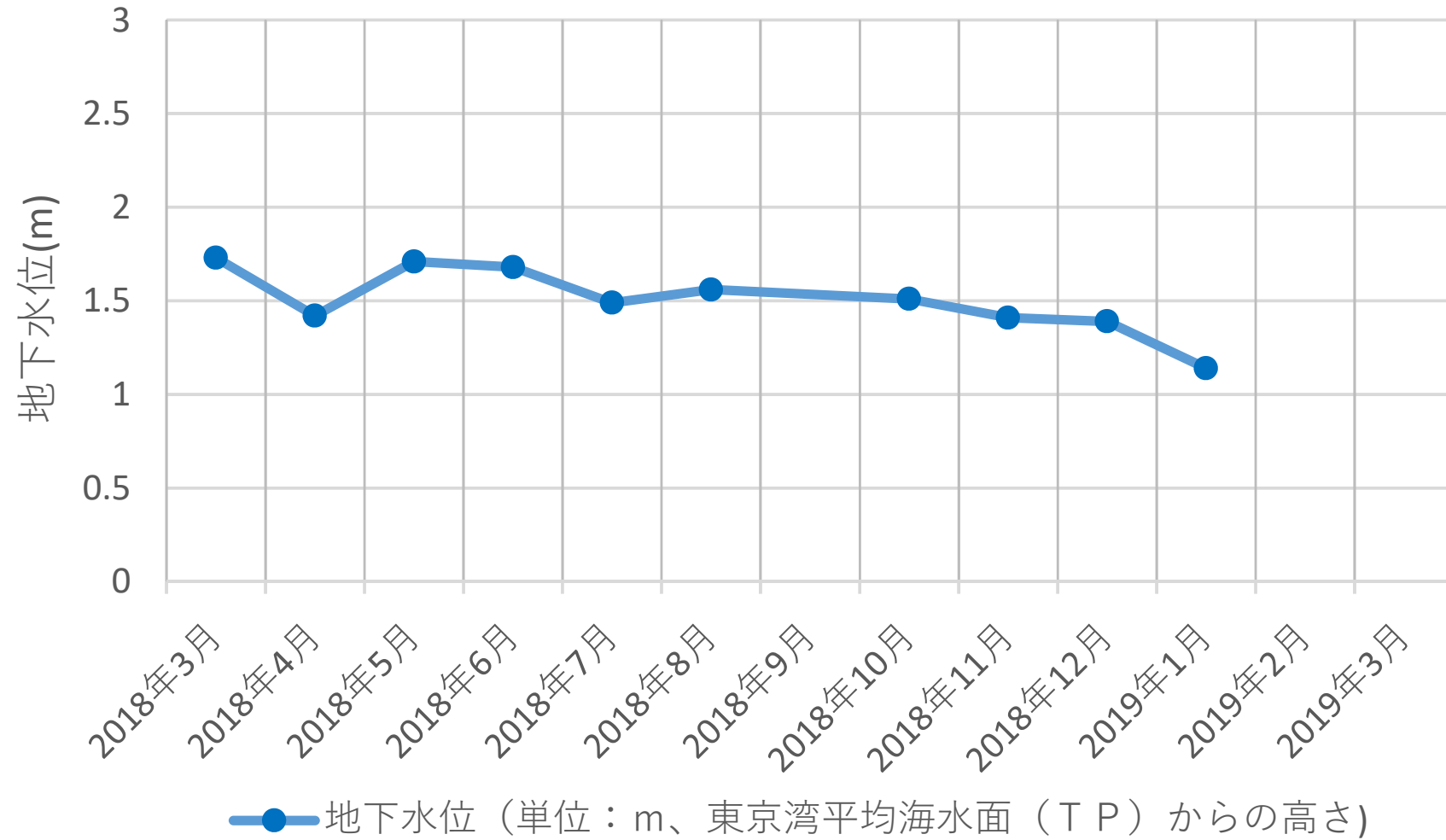
(グラフ中、マーカーの無い月は欠測)

市場中学校深井戸（59m）



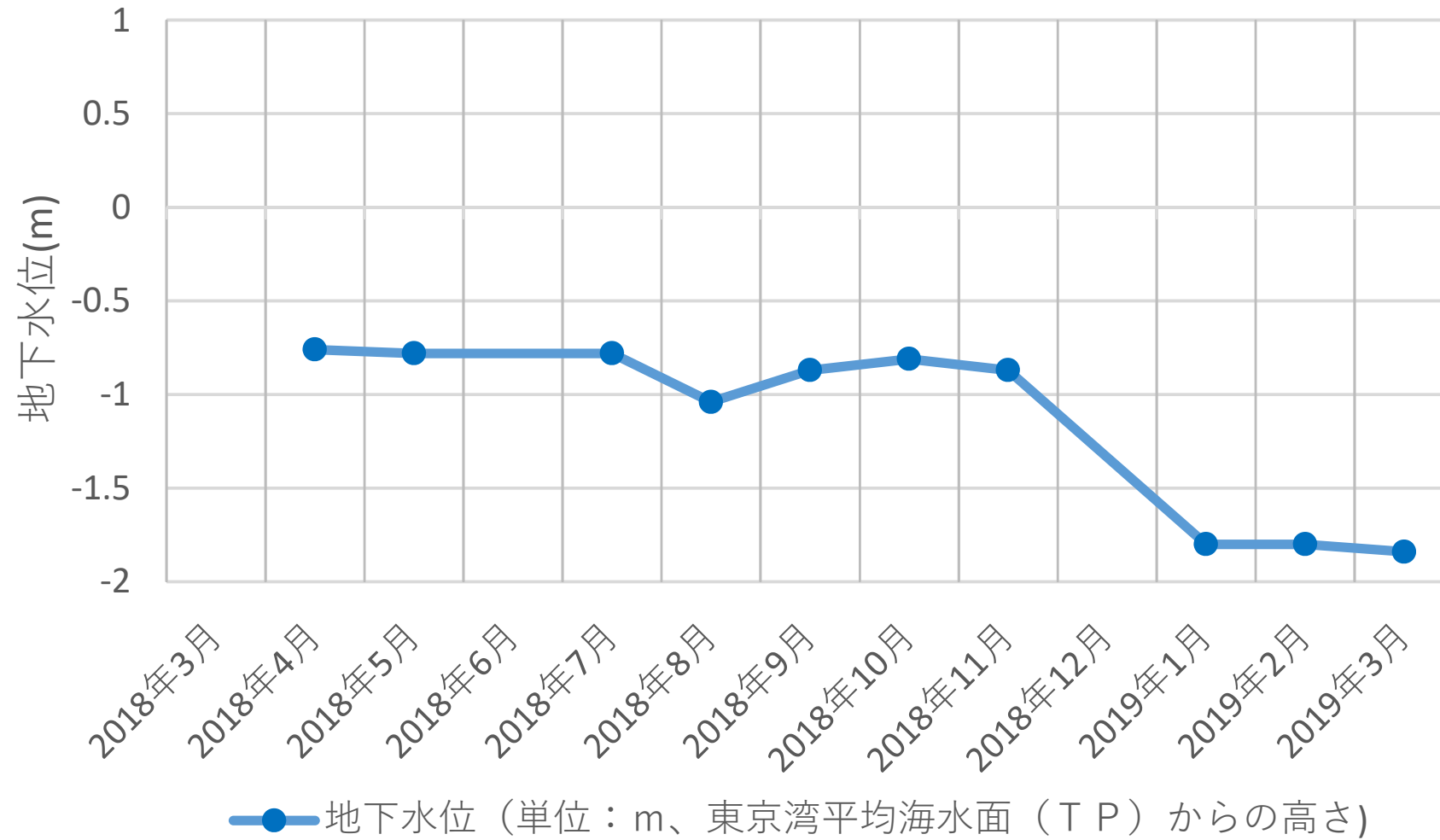
(グラフ中、マーカーの無い月は欠測)

矢向小学校 (9m)



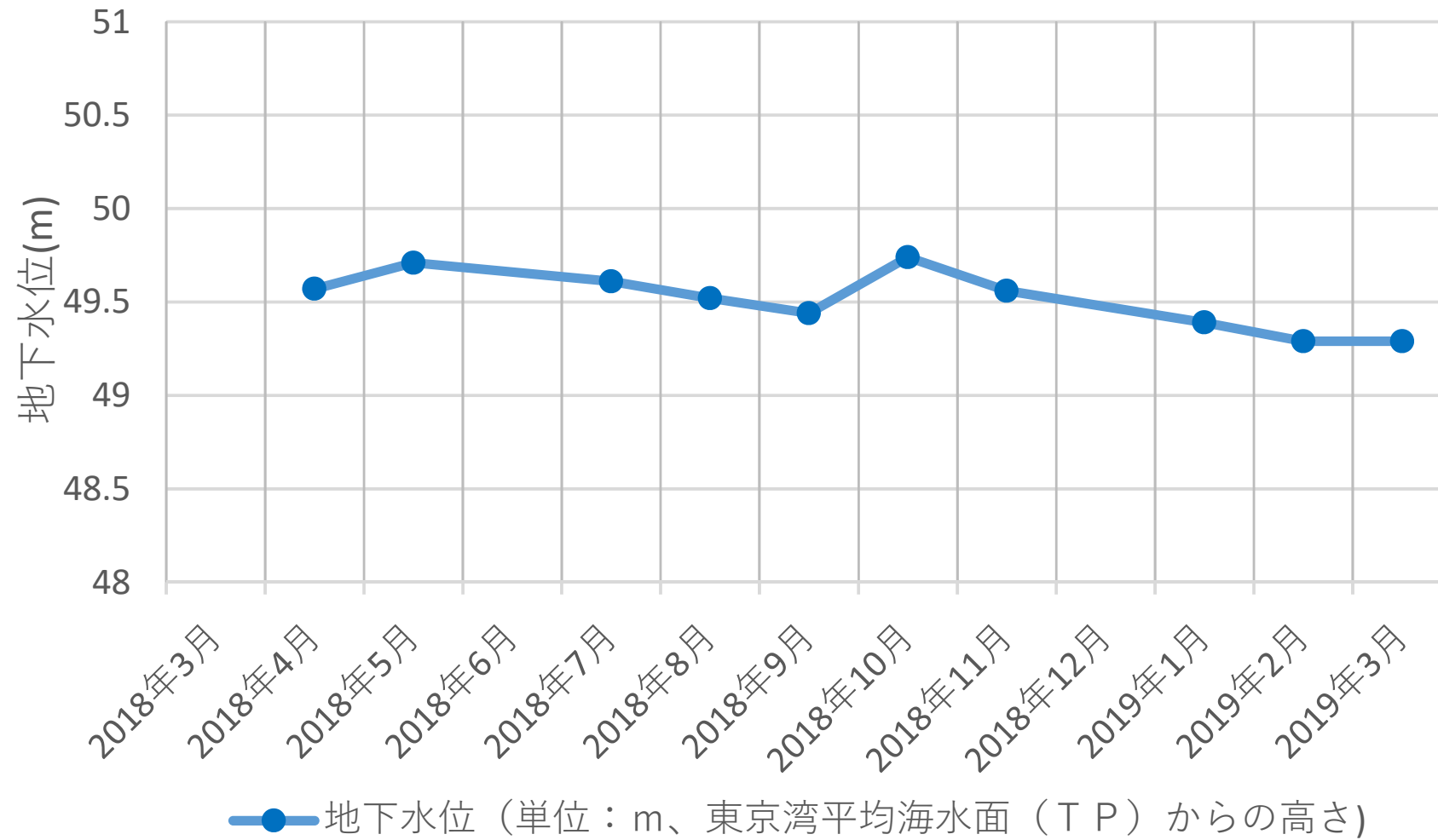
(グラフ中、マーカーの無い月は欠測)

みなとみらい 2 1 地区 (50m)



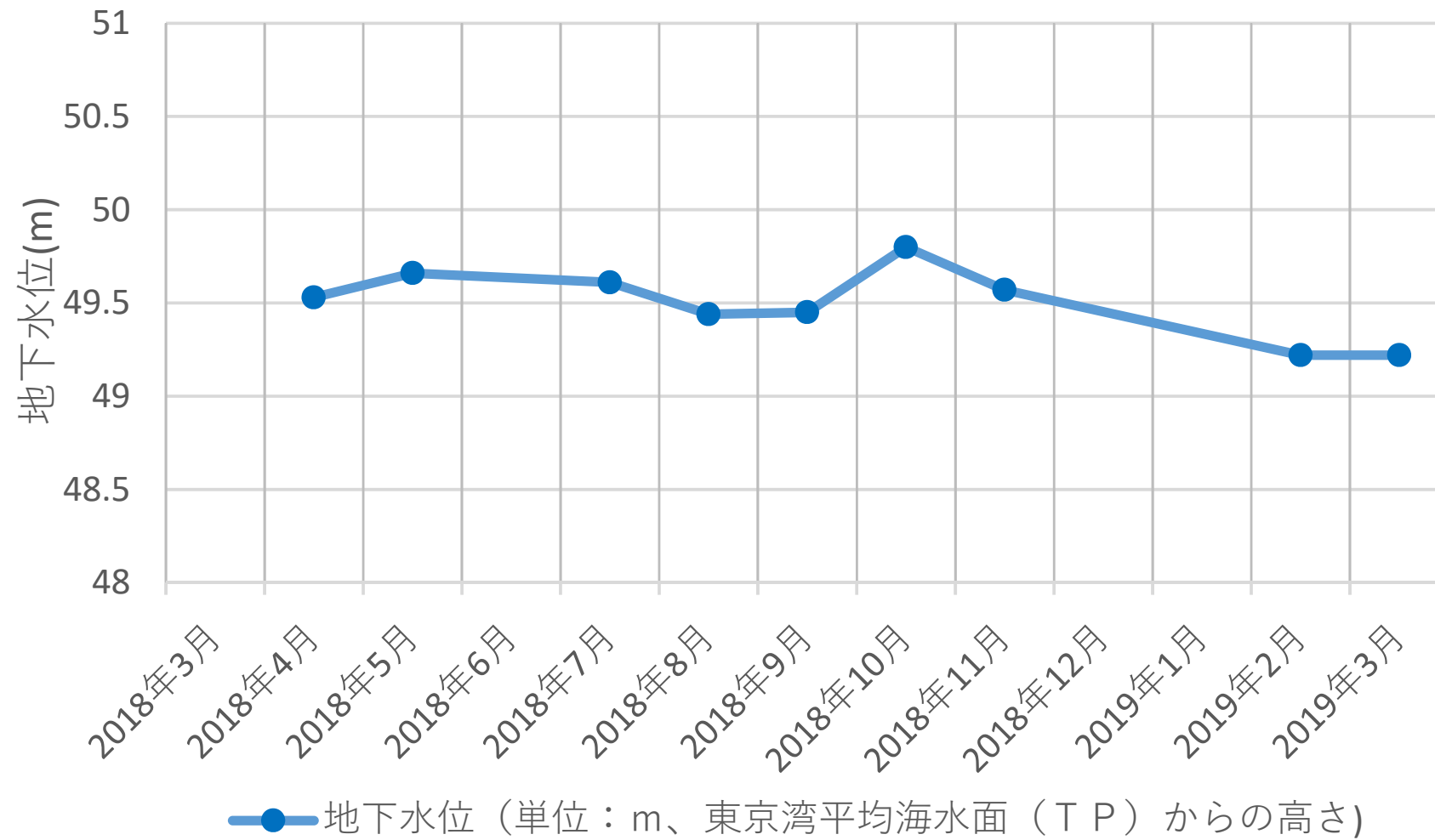
(グラフ中、マーカーの無い月は欠測)

左近山団地（51m）



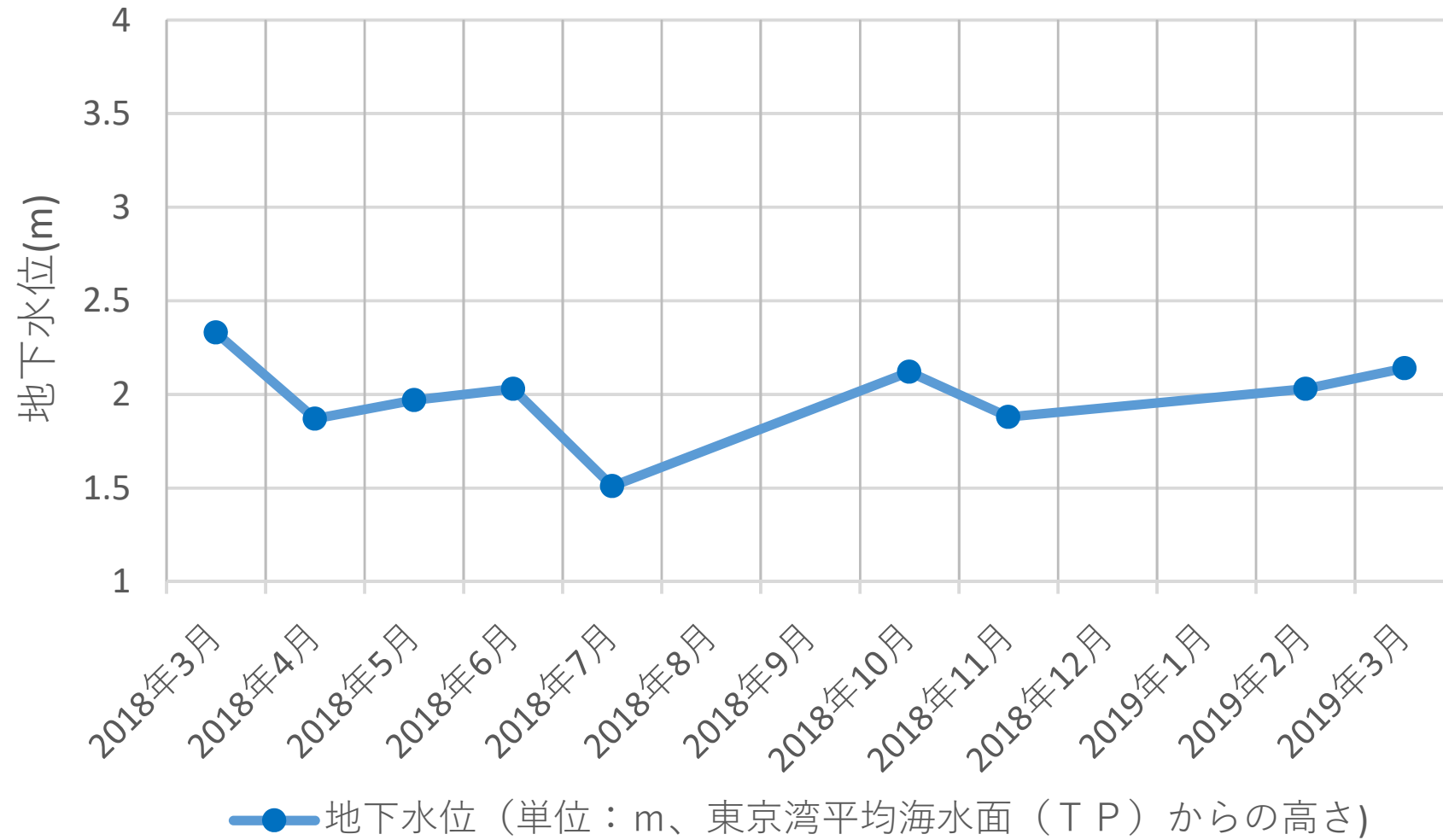
(グラフ中、マーカーの無い月は欠測)

南希望が丘中学校 (44m)



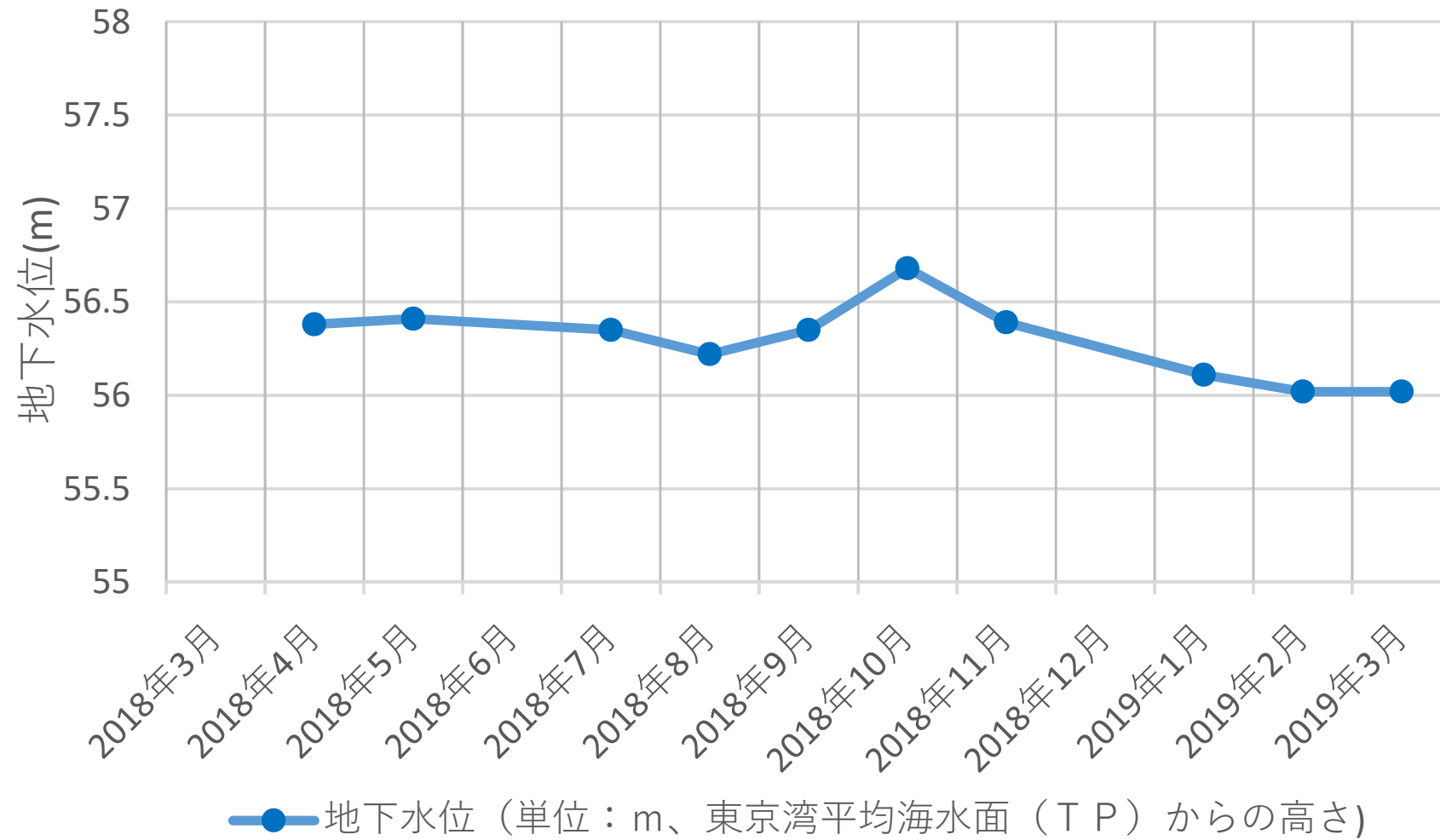
(グラフ中、マーカーの無い月は欠測)

矢上川公園 (15m)



(グラフ中、マーカーの無い月は欠測)

目黒町公園 (15m)



(グラフ中、マーカーの無い月は欠測)

2018年度 地下水位観測結果

(単位:m、東京湾平均海水面からの高さ(TP))

観測所名	2018/04	2018/05	2018/06	2018/07	2018/08	2018/09	2018/10	2018/11	2018/12	2019/01	2019/02	2019/03	平均地下水位(m)
市場小学校(66m)	-0.4	-0.37	-0.93	-1.16	-1.36	-1.37	-1.51	-1.63	-1.77	-2.4	-2.23	-2.13	-1.44
横浜公園(57m)	-1	-0.97	欠測	-0.98	-1.05	-1.09	-1.06	-1.08	-1.11	-1.29	-1.56	-1.38	-1.14
岡野公園(32m)	-3.07	-2.4	欠測	-2.85	-2.86	-2.84	-3.55	-4.43	-4.68	-4.95	-5.17	-5.13	-3.81
新羽公園-1(80m)	1.52	1.74	1.55	1.27	1.23	1.52	1.56	1.62	1.67	1.6	1.61	1.73	1.55
新羽公園-2(40m)	2.08	2.25	2.11	1.83	1.76	2.04	2.13	2.15	2.17	2.11	2.13	2.23	2.08
戸塚区秋葉町(150m)	17.14	17.15	欠測	17.15	17.09	17.09	17.14	17.14	17.11	17.07	17.01	17.06	17.10
新横浜駅前公園-1(25m)	0.21	0.66	0.71	0.59	0.49	0.69	0.68	0.73	0.72	0.69	0.66	0.8	0.64
新横浜駅前公園-2(60m)	0.12	0.58	0.62	0.5	0.42	0.61	0.57	0.64	0.65	0.6	0.56	0.71	0.55
新横浜駅前公園-3(117m)	1.78	1.77	1.5	1.29	1.16	1.29	1.49	1.74	1.85	1.95	1.91	1.93	1.64
佐江戸公園-1(16m)	5.83	6.1	5.98	5.54	5.52	5.9	5.8	5.73	5.78	5.68	5.6	5.77	5.77
佐江戸公園-2(88m)	3.73	4.01	4.17	3.11	3.27	3.54	3.64	3.61	3.67	3.77	3.58	3.6	3.64
西寺尾公園(17m)	3.65	3.4	3.47	3.44	3.5	3.9	3.86	3.8	3.79	3.67	欠測	欠測	3.65
矢部団地(10m)	10.75	9.81	欠測	10.84	10.78	10.76	10.88	10.78	10.79	10.64	10.54	10.8	10.67
上倉田団地(15m)	9.13	9.09	欠測	9.05	8.91	8.89	9.1	8.95	8.97	8.66	8.8	9.31	8.99

2018年度 地盤収縮観測結果(累計)

(単位:mm、「-」は収縮)

観測所名	2018/04	2018/05	2018/06	2018/07	2018/08	2018/09	2018/10	2018/11	2018/12	2019/01	2019/02	2019/03
市場小学校(66m)	0.03	0.1	0.08	-0.13	-0.29	-0.3	-0.34	-0.45	-0.54	-0.6	-0.62	-0.86
横浜公園(57m)	-0.16	-0.06	欠測	-0.08	-0.5	-0.82	-0.47	-0.8	-1.11	-1.6	-1.32	-3.05
岡野公園(32m)	-0.03	-0.05	欠測	-0.13	-0.36	-0.35	-0.31	-0.33	-0.52	-0.95	-1.31	-1.74
新羽公園-2(40m)	-1	-0.15	-0.5	-0.5	-2.45	-0.35	-1.8	-2.3	-2.5	-2.65	-2.65	-2.55
戸塚区秋葉町(150m)	-0.03	0.03	欠測	-0.05	-0.38	-0.55	-0.39	-0.56	-0.68	-0.98	-1.14	-0.86
新横浜駅前公園-1(25m)	0	-0.05	-0.05	-0.35	-0.65	-0.7	-0.7	-0.6	-0.6	-0.84	-0.95	-0.85
新横浜駅前公園-2(60m)	-0.1	-0.05	-0.2	-1.1	-1.85	-1.85	-1.85	-1.65	-1.7	-2	-2.05	-2.05
新横浜駅前公園-3(117m)	0.62	0.99	0.93	-0.16	-1.16	-1.47	-1.39	-1.51	-1.6	-2.13	-2.4	-1.95
佐江戸公園-1(16m)	-1.36	-0.62	-1.47	-3.41	-5.39	-2.37	-2.89	-3.3	-3.24	-4.59	-5	-3.52
佐江戸公園-2(88m)	-1.48	-0.41	-1.53	-4.22	-6.49	-3.2	-3.55	-4.2	-4.13	-5.9	-6.6	-4.57

2018年度 簡易的地下水位観測結果

(単位:m、東京湾平均海水面からの高さ(TP))

観測所名	2018/04	2018/05	2018/06	2018/07	2018/08	2018/09	2018/10	2018/11	2018/12	2019/01	2019/02	2019/03	平均地下水位(m)
市場中学校浅井戸(8m)	-0.67	-0.33	-0.32	-0.57	-0.6	欠測	-0.42	-0.6	-0.7	-1.18	欠測	欠測	-0.60
市場中学校中井戸(32m)	0.64	0.7	0.4	0.17	0	欠測	-0.2	-0.27	-0.42	-0.74	欠測	欠測	0.03
市場中学校深井戸(59m)	0.82	0.82	0.22	-0.03	-0.24	欠測	-0.39	-0.53	-0.67	-1.33	欠測	欠測	-0.15
矢向小学校(9m)	1.42	1.71	1.68	1.49	1.56	欠測	1.51	1.41	1.39	1.14	欠測	欠測	1.48
みなとみらい21地区(50m)	-0.76	-0.78	欠測	-0.78	-1.04	-0.87	-0.81	-0.87	欠測	-1.8	-1.8	-1.84	-1.14
左近山団地(51m)	49.57	49.71	欠測	49.61	49.52	49.44	49.74	49.56	欠測	49.39	49.29	49.29	49.51
南希望が丘中学校(44m)	49.53	49.66	欠測	49.61	49.44	49.45	49.8	49.57	欠測	欠測	49.22	49.22	49.5
矢上川公園(15m)	1.87	1.97	2.03	1.51	欠測	欠測	2.12	1.88	欠測	欠測	2.03	2.14	1.94
目黒町公園(15m)	56.38	56.41	欠測	56.35	56.22	56.35	56.68	56.39	欠測	56.11	56.02	56.02	56.29