

### 3.3.8 文化財等の状況

#### ① 指定・登録文化財

調査区域の指定・登録文化財の分布状況は、表 3.3-19 及び図 3.3-14 に示すとおりです。

調査区域の史跡、天然記念物としては、日枝社のケヤキ（S04：横浜市指定天然記念物）、旧小倉家住宅宅地（Y16：大和市指定史跡）等の 5 つが存在しています。なお、調査区域には名勝として指定された文化財はありません。

調査区域においては、指定・登録文化財が 114 存在しています。対象事業実施区域周辺においては、市指定文化財の「庚申塔（S95）」、「義民建功碑（S96）」等が存在しています。

調査区域には、「文化財保護法」（昭和 25 年 5 月法律第 214 号）第 134 条第 1 項の規定により選定された重要文化的景観、同法第 144 条第 1 項の規定により選定された重要伝統的建造物群保存地区はありません。

表 3.3-19(1) 調査区域の指定・登録文化財の概要

行政区分	地点	指定	種類	名称	所在地	指定年月日	所有者等
瀬谷区	S01	県	工芸品	銅鐘	上瀬谷町 8-3	昭和 44 年 12 月 2 日	妙光寺
	S02	市	史跡	二ツ橋由来の地	瀬谷 1 丁目 27	昭和 63 年 11 月 1 日	横浜市（相沢第一町内会）
	S03	市	史跡	義民建功の碑	本郷 3 丁目 36-6	平成 14 年 11 月 1 日	徳善寺
	S04	市	天然 記念物	日枝社のケヤキ	本郷 1 丁目 18-9	平成 4 年 11 月 1 日	日枝社
	S05	市	石造物	燈籠	二ツ橋町 298 神明社	—	—
	S06	市	石造物	地神塔	二ツ橋町 298 神明社	—	—
	S07	市	石造物	道祖神塔	二ツ橋町 298 神明社	—	—
	S08	市	石造物	馬頭観音塔	二ツ橋町 298 神明社	—	—
	S09	市	石造物	手水鉢	二ツ橋町 298 神明社	—	—
	S10	市	石造物	鳥居	二ツ橋町 298 神明社	—	—
	S11	市	石造物	馬頭観世音	二ツ橋町 298 神明社	—	—
	S12	市	石造物	地蔵像	二ツ橋町 298 神明社	—	—
	S13	市	石造物	道祖神塔	本郷 1 丁目 18-2	—	—
	S14	市	石造物	地神塔	本郷 1 丁目 18-9 日枝神社	—	—
	S15	市	石造物	庚申塔	本郷 1 丁目 18-9 日枝神社	—	—
	S16	市	石造物	庚申塔	本郷 1 丁目 18-9 日枝神社	—	—
	S17	市	石造物	庚申塔	本郷 1 丁目 18-9 日枝神社	—	—
	S18	市	石造物	庚申塔	本郷 1 丁目 18-9 日枝神社	—	—
	S19	市	石造物	庚申塔	本郷 1 丁目 18-9 日枝神社	—	—
	S20	市	石造物	地神塔	本郷 1 丁目 18-9 日枝神社	—	—
	S21	市	石造物	護蚕祠	本郷 1 丁目 18-9 日枝神社	—	—
	S22	市	石造物	地蔵像	本郷 1 丁目 47-2	—	—
	S23	市	石造物	万霊塔	本郷 3 丁目 36-6 徳善寺	—	—
	S24	市	石造物	忠魂碑	本郷 3 丁目 36-6 徳善寺	—	—
	S25	市	石造物	山野神塔	本郷 3 丁目 38-3	—	—
	S26	市	石造物	石祠	本郷 3 丁目 38-3	—	—
	S27	市	石造物	庚申塔	本郷 3 丁目 38-3	—	—
	S28	市	石造物	地神塔	中屋敷 1 丁目 36-6 付近	—	—
	S29	市	石造物	道祖神塔	中屋敷 1 丁目 36-3 付近	—	—
	S30	市	石造物	地蔵像	中屋敷 1 丁目 36-3 付近	—	—
	S31	市	石造物	庚申塔	中屋敷 2 丁目 25-11	—	—

表 3.3-19(2) 調査区域の指定・登録文化財の概要

行政区分	地点	指定	種類	名称	所在地	指定年月日	所有者等
瀬谷区	S32	市	石造物	庚申塔	中屋敷 2 丁目 25-11	—	—
	S33	市	石造物	馬頭観音像	中屋敷 2 丁目 25-11	—	—
	S34	市	石造物	馬頭観音像	竹村町 1-14 善昌寺	—	—
	S35	市	石造物	筆小塚	竹村町 1-14 善昌寺	—	—
	S36	市	石造物	筆小塚	竹村町 1-14 善昌寺	—	—
	S37	市	石造物	供養塔	竹村町 1-14 善昌寺	—	—
	S38	市	石造物	地藏像	竹村町 1-14 善昌寺	—	—
	S39	市	石造物	地神塔	上瀬谷町 3-9	—	—
	S40	市	石造物	庚申塔	上瀬谷町 40-8 若宮八幡	—	—
	S41	市	石造物	庚申塔	上瀬谷町 40-8 若宮八幡	—	—
	S42	市	石造物	庚申塔	上瀬谷町 40-8 若宮八幡	—	—
	S43	市	石造物	鳥居	上瀬谷町 40-8 若宮八幡	—	—
	S44	市	石造物	手水鉢	上瀬谷町 40-8 若宮八幡	—	—
	S45	市	石造物	燈籠	上瀬谷町 40-8 若宮八幡	—	—
	S46	市	石造物	筆小塚	上瀬谷町 8-3 妙光寺	—	—
	S47	市	石造物	瀬谷村領主之墓	上瀬谷町 8-3 妙光寺	—	—
	S48	市	石造物	瀬谷村領主之墓	上瀬谷町 8-3 妙光寺	—	—
	S49	市	石造物	瀬谷村領主之墓	上瀬谷町 8-3 妙光寺	—	—
	S50	市	石造物	題目塔	上瀬谷町 8-3 妙光寺	—	—
	S51	市	石造物	題目塔	上瀬谷町 8-3 妙光寺	—	—
	S52	市	石造物	記念碑	上瀬谷町 8-3 妙光寺	—	—
	S53	市	石造物	記念碑	上瀬谷町 8-3 妙光寺	—	—
	S54	市	石造物	題目塔	上瀬谷町 8-3 妙光寺	—	—
	S55	市	石造物	板碑	上瀬谷町 15-8	—	—
	S56	市	石造物	板碑	上瀬谷町 15-8	—	—
	S57	市	石造物	板碑	上瀬谷町 15-8	—	—
	S58	市	石造物	板碑	上瀬谷町 15-8	—	—
	S59	市	石造物	板碑	上瀬谷町 15-8	—	—
	S60	市	石造物	板碑	上瀬谷町 15-8	—	—
	S61	市	石造物	地神塔	五貫目町 3-12	—	—
	S62	市	石造物	馬頭観音塔	相沢 3 丁目 16-1	—	—
	S63	市	石造物	庚申塔	相沢 3 丁目 16-1	—	—
	S64	市	石造物	庚申塔	相沢 3 丁目 16-1	—	—
	S65	市	石造物	地神塔	相沢 3 丁目 16-1	—	—
	S66	市	石造物	庚申塔	相沢 3 丁目 16-1	—	—
S67	市	石造物	庚申塔	相沢 3 丁目 16-1	—	—	
S68	市	石造物	手洗鉢	相沢 3 丁目 24-3 諏訪神社	—	—	
S69	市	石造物	燈籠	相沢 3 丁目 24-3 諏訪神社	—	—	
S70	市	石造物	石祠	相沢 3 丁目 24-3 諏訪神社	—	—	
S75	市	石造物	道祖神塔	相沢 6 丁目 6-1	—	—	
S76	市	石造物	庚申塔	相沢 6 丁目 6-1	—	—	
S77	市	石造物	石祠	相沢 6 丁目 6-1	—	—	
S78	市	石造物	観音塔	相沢 6 丁目 12-5	—	—	
S79	市	石造物	道祖神塔	相沢 6 丁目 36-3	—	—	
S80	市	石造物	中丸先生碑	相沢 4 丁目 1-1 瀬谷小学校	—	—	
S81	市	石造物	庚申塔	相沢 5 丁目 35-1	—	—	
S82	市	石造物	歌碑	瀬谷 1 丁目 27-2	—	—	
S83	市	石造物	供養塔	瀬谷 1 丁目 27-2	—	—	
S84	市	石造物	地名碑	瀬谷 1 丁目 27-2	—	—	
S85	市	石造物	道票	瀬谷 1 丁目 27-2	—	—	

表 3.3-19(3) 調査区域の指定・登録文化財の概要

行政区分	地点	指定	種類	名称	所在地	指定年月日	所有者等
瀬谷区	S86	市	石造物	馬頭観音塔	瀬谷 5 丁目 36-4 宝藏寺	—	—
	S87	市	石造物	畜霊塔	瀬谷 5 丁目 36-4 宝藏寺	—	—
	S88	市	石造物	供養塔	瀬谷 5 丁目 36-4 宝藏寺	—	—
	S89	市	石造物	五輪塔	瀬谷 5 丁目 36-4 宝藏寺	—	—
	S90	市	石造物	板碑	瀬谷 5 丁目 36-4 宝藏寺	—	—
	S91	市	石造物	板碑	瀬谷 5 丁目 36-4 宝藏寺	—	—
	S92	市	石造物	板碑	瀬谷 5 丁目 36-4 宝藏寺	—	—
	S93	市	石造物	板碑	瀬谷 5 丁目 36-4 宝藏寺	—	—
	S94	市	石造物	地神塔	瀬谷 5 丁目 25	—	—
	S95	市	石造物	庚申塔	瀬谷 5 丁目 2-6	—	—
S96	市	石造物	義民建功碑	中央 7-3	—	—	
大和市	Y01	県	考古資料	大和市 上野遺跡出土品	大和南 1-8-1 文化創造拠点 シリウス つきみ野 7-3-2 つる舞の里歴史資料館	昭和 62 年 2 月 20 日	大和市
	Y02	市	建造物	観音寺厨子	下鶴間 2240 観音寺	昭和 47 年 2 月 25 日	宗教法人観音寺代表役員
	Y03	市	建造物	深見神社社号標	深見 3367 深見神社	昭和 47 年 2 月 25 日	深見神社奉賛会会長
	Y04	市	建造物	慶長年間の墓	深見 3361 仏導寺	昭和 47 年 2 月 25 日	個人
	Y05	市	建造物	徳本念仏塔	深見 3361 仏導寺	昭和 47 年 2 月 25 日	宗教法人仏導寺代表役員
	Y06	市	建造物	坂本家の墓	深見 3361 仏導寺	昭和 47 年 2 月 25 日	宗教法人仏導寺代表役員
	Y07	市	建造物	旧小倉可光家住宅	下鶴間 2359 - 5 下鶴間ふるさと館	平成 7 年 4 月 27 日	大和市
	Y08	市	建造物	旧小倉可光家住宅土蔵	下鶴間 2359 - 5 下鶴間ふるさと館	平成 9 年 4 月 24 日	大和市
	Y09	市	彫刻	諏訪神社御神像	下鶴間 2540 諏訪神社	昭和 47 年 2 月 25 日	宗教法人諏訪神社崇敬会会長
	Y10	市	彫刻	坂本小左エ門重安の位牌	深見 <sup>注3</sup>	昭和 47 年 2 月 25 日	個人
	Y11	市	彫刻	木造地藏菩薩半跏像	下鶴間 2240 観音寺	昭和 56 年 8 月 1 日	宗教法人観音寺代表役員
	Y12	市	工芸品	旧子ノ社鰐口	深見 <sup>注3</sup>	昭和 56 年 8 月 1 日	個人
	Y13	市	工芸品	仏導寺梵鐘	深見 3361 仏導寺	昭和 56 年 8 月 1 日	宗教法人仏導寺代表役員
	Y14	市	工芸品	諏訪神社北辰一刀流奉納額	下鶴間 2540 諏訪神社	平成 6 年 4 月 1 日	宗教法人諏訪神社崇敬会会長
	Y15	市	天然記念物	ハルニレ (なんじゃもんじゃの木)	深見 3367 深見神社	昭和 47 年 2 月 25 日	深見神社奉賛会会長
	Y16	市	史跡	旧小倉家住宅宅地	下鶴間 2359 - 5ほか	平成 15 年 6 月 25 日	大和市
町田市	MC1	市	—	聖徳太子立像	鶴間五丁目 17-1 円成寺	昭和 62 年 11 月 13 日	—
	MC2	市	建造物	日枝神社本殿	鶴間六丁目 21-24 日枝神社	平成 30 年 1 月 24 日	—

注1：「ー」は、資料中に項目として記載されていなかったことを示します。

注2：表中の地点は、図3.3-14に示す番号と対応しています。

注3：Y10、Y12の所在地の詳細情報が公表されていなかったため、図3.3-14に表記していません。

資料：「神奈川県文化財目録（市町村別）」（神奈川県教育委員会教育局生涯学習部文化遺産課 令和元年5月）

「国・神奈川県および横浜市指定・登録文化財目録」（横浜市教育委員会生涯学習文化財課 令和元年11月）

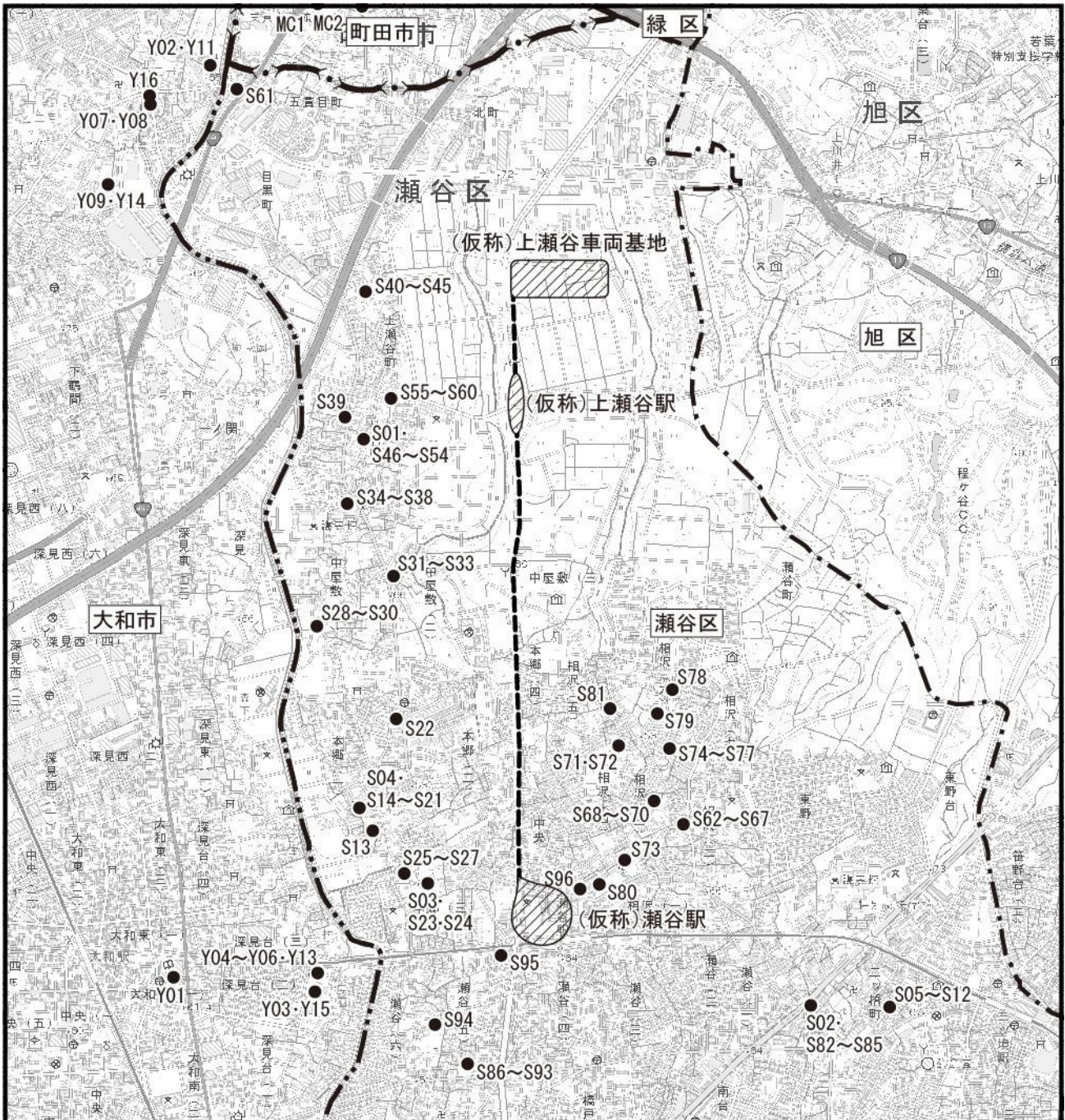
「横浜市文化財調査報告書 第二十九輯 瀬谷区石造物調査報告書」（横浜市教育委員会 平成9年3月）

「横浜市行政地図情報提供システム（文化財ハマ Site）」（横浜市ホームページ 令和2年5月閲覧）

「大和市の指定文化財一覧」（大和市文化スポーツ部文化振興課市史・文化財係 平成29年9月）

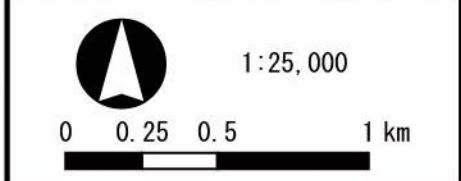
「町田市の文化財一覧」（町田市ホームページ 令和2年5月閲覧）





凡例

- (ハatched) 対象事業実施区域
- 都県界
- 市界
- 区界
- 都県界
- 市界
- 区界
- 指定・登録文化財



注1：図中の番号は表3.3-19に示す地点と対応しています。  
 資料：「神奈川県文化財目録（市町村別）」（神奈川県教育委員会教育局生涯学習部文化遺産課 令和元年5月）、「国・神奈川県および横浜市指定・登録文化財目録」（横浜市教育委員会生涯学習文化財課 令和元年11月）、「横浜市文化財調査報告書 第二十九輯 瀬谷区石造物調査報告書」（横浜市教育委員会 平成9年3月）、「横浜市行政地図情報提供システム（文化財ハマ Site）」（横浜市ホームページ 令和2年5月閲覧）、「大和市の指定文化財一覧」（大和市文化スポーツ部文化振興課市史・文化財係 平成29年9月）、「町田市の文化財一覧」（町田市ホームページ 令和2年5月閲覧）

図 3.3-14 指定・登録文化財の分布状況

## ② 埋蔵文化財の状況

調査区域の周知の埋蔵文化財包蔵地の分布状況は、表 3.3-20 及び図 3.3-15 に示すとおりです。

対象事業実施区域内には、S04、S07、S13、S17 の埋蔵文化財包蔵地が存在しています。

表 3.3-20(1) 調査区域の埋蔵文化財包蔵地の概要

行政区分	地点	所在地	種類	地目	立地	時代・時期	備考
瀬谷区	S01	五貫目町 1・16 付近	古墳・包含地・城跡	畑地・墓地・宅地・雑木林	台地上	縄文(中期)・古墳(前期)・奈良・平安	削平面に住居跡断面、一部破壊
	S02	上瀬谷町 45 付近	古墳	畑地	台地縁辺部	古墳	八幡上古墳(円墳)、直刀・玉類出土、整地化のため破壊
	S03	瀬谷町 54 付近	散布地	畑地	台地上	縄文	—
	S04	瀬谷町 7659 付近	古墳	畑地	台地上	古墳	別太羅塚古墳(円墳)、米軍瀬谷通信隊基地敷地内、破壊
	S05	竹村町 8・中屋敷二丁目 31・瀬谷町 698 付近	散布地	畑地・公園・宅地・雑木林	台地上	縄文(前・後期)・弥生(後期)・古墳	宅地化により破壊
	S06	瀬谷町 7431 付近	散布地	畑地・荒地	台地縁辺部	歴史	—
	S07	瀬谷町 976 付近	散布地	畑地	台地上	縄文	—
	S08	瀬谷町 768 付近	散布地	畑地	低位段丘上	歴史	—
	S09	中屋敷二丁目 20 付近	散布地	畑地	低位段丘上	縄文(前期)・古墳以降	中屋敷遺跡、昭和 53 年調査、一部破壊
	S10	中屋敷二丁目 7 付近	散布地	畑地・宅地	台地上	古墳・歴史	—
	S11	本郷一丁目 33・65 付近	散布地	畑地・宅地	台地上	古墳・奈良・平安	—
	S12	本郷二丁目 15・26 付近	散布地	畑地・宅地	台地上	古墳・歴史	—
	S13	本郷二丁目 15・本郷四丁目 8・中央 35 付近	散布地・包含地	畑地・宅地・駐車場・雑木林	台地上・縁辺部	先土器・縄文(前・後期)・古墳	本郷遺跡、尖頭器・石核他
	S14	東野 139 付近	集落跡	宅地	低台地上	縄文(中・後期)	乳の出神遺跡、破壊
	S15	二ツ橋町 462 付近	散布地	宅地・畑地	台地上	縄文(前・中期)	県立三ツ境養護学校他により大部分破壊
	S16	相沢二丁目 24 付近	散布地	宅地・畑地	台地上	縄文(中期)・古墳	宅地化により大部分破壊
	S17	中央 13 付近	散布地	畑地・宅地	台地上	縄文(前・中期)・古墳	市立瀬谷中学校付近
	S18	瀬谷四丁目 24 付近	塚	宅地	台地上	(不明)	鷹見塚
	S19	瀬谷五丁目 26 付近	散布地	宅地・畑地	台地上	縄文・弥生・古墳・歴史	—
	S20	橋戸三丁目 21 付近	散布地	宅地・畑地	台地上	縄文・古墳・歴史	西福寺・左馬神社付近
	S21	三ツ境 3 付近	散布地	宅地	台地上	縄文(中期)・弥生(後期)	宅地化により破壊
	S22	三ツ境 33 付近	散布地	宅地	台地上	縄文(前期)	宅地化により破壊

表 3.3-20(2) 調査区域の埋蔵文化財包蔵地の概要

行政区分	地点	所在地	種類	地目	立地	時代・時期	備考
旭区	A01	上川井町2508付近	散布地	宅地・畑地	台地上・斜面	縄文(中期)	大部分破壊
	A02	上川井町2195付近	散布地	畑地・宅地・雑木林	台地上・斜面	縄文(中期)	宅地化進行
	A03	若葉台三丁目3付近	散布地	雑木林	台地上・斜面	縄文(前・中期)・古墳	—
	A04	若葉台二丁目29付近	散布地	宅地	台地斜面	縄文(早・中・後期)	西野谷戸遺跡、宅地化により破壊
	A05	上川井町2908付近	散布地	畑地・宅地・学校	台地上・斜面	時代時期：縄文(早・前期)	北側は宅地化、南側は上川井小学校で破壊
	A06	上川井町729付近	散布地	畑地	台地上・斜面	縄文(早・前・中期)・弥生	—
	A07	上川井町2164付近	散布地	宅地	斜面	古墳	掘谷遺跡、平成3年調査、住居跡(縄文早期)、大部分破壊
	A08	上川井町2106-3付近	散布地	台地上	縄文(早・前・中期)	縄文(早・前・中期)	—
	A09	上川井町919・991・1039・1735・1779付近	散布地・猟場	果樹園・畑地・宅地・道路	台地上・斜面	縄文(前・中期)	板下谷遺跡A・B地点、平成5年調査、炉穴・落し穴(縄文)
	A10	上川井町1895付近	散布地	畑地	台地上・斜面	縄文(中期)	—
	A11	上川井町1216付近	散布地	畑地・幼稚園	台地上	弥生(後期)	東根谷遺跡
	A12	上川井町1322・1378・1403付近	散布地	ゴミ処理場・雑木林・ゴルフ場	台地上・斜面	縄文(早・前・中期)・弥生(後期)	上川井産業廃棄物埋立処理場により破壊、程ヶ谷カントリークラブゴルフ場内は大部分破壊
	A13	上川井町1110付近	散布地	畑地	台地斜面	縄文(早期)	頂部は削平、破壊
	A14	上川井町1623付近	散布地	ゴルフ場	台地上・斜面	縄文(早期)	程ヶ谷カントリークラブ・ゴルフ場敷地内
	A15	上川井町136付近	散布地	畑地	台地上	(不明)	—
	A16	上川井町1614付近	散布地	畑地	台地上・斜面	縄文(中期)	—
	A17	矢指町1197付近	集落跡	地目：病院	立地：台地上・斜面	時代時期：先土器・縄文(早・前・中期)	備考1：矢指谷遺跡、昭和59・60年調査、住居跡(縄文早期)他、大部分破壊
	A18	上川井町2872付近	包含地	変電所	台地斜面	縄文(早・前・後期)	西横浜(変)遺跡、昭和57年調査
	A19	下川井町1576付近	散布地	雑木林・畑地	台地上・斜面	縄文(中期)・古墳	—
	A20	矢指町1697・1716・1729付近	散布地	雑木林・畑地	台地上・斜面	縄文(早・前・中期)・古墳	—
	A21	笹野台一丁目24付近	散布地	畑地・宅地	台地斜面	縄文(早・前・中期)	宅地化により一部破壊

表 3.3-20(3) 調査区域の埋蔵文化財包蔵地の概要

行政区分	地点	所在地	種類	地目	立地	時代・時期	備考
大和市	Y01	下鶴間 2180 付近	散布地	—	—	奈良・平安	—
	Y02	下鶴間 2152 付近	散布地	—	—	奈良・平安	—
	Y03	つきみ野二・四丁目 付近	散布地	—	—	縄文・奈良・平安・近 世	—
	Y04	下鶴間 2083 付近	集落跡・散 布地	—	—	旧石器・縄文・奈良・ 平安	—
	Y05	下鶴間 2570 付近	散布地	—	—	旧石器・縄文・奈良・ 平安	—
	Y06	下鶴間 2570 付近	散布地	—	—	旧石器・縄文・奈良・ 平安	—
	Y07	深見 37 付近	集落跡・塚	—	—	旧石器・縄文・平安・ 中世	—
	Y08	深見 450 付近	散布地	—	—	旧石器・縄文・奈良・ 平安	—
	Y09	深見 717 付近	散布地	—	—	縄文・奈良・平安	—
	Y10	深見東三丁目 2 付近	散布地	—	—	奈良・平安	—
	Y11	深見 1035 付近	散布地	—	—	旧石器・奈良・平安	—
	Y12	深見 2025 付近	散布地	—	—	旧石器・縄文	—
	Y13	深見東一丁目 2 付近	散布地	—	—	旧石器・奈良・平安	—
	Y14	深見 2275 付近	散布地	—	—	縄文・奈良・平安	—
	Y15	深見台三丁目 3 付近	集落跡	—	—	奈良・平安	—
	Y16	深見台二丁目 15 付 近	散布地	—	—	奈良・平安	—
	Y17	深見台 1-4 付近	集落跡・散 布地	—	—	旧石器・平安・中世	—
	Y18	深見台 1-6 付近	散布地	—	—	奈良・平安	—
	Y19	深見西 6-2 付近	散布地	—	—	奈良・平安	—
	Y20	下鶴間 2787 付近	散布地	—	—	奈良・平安	—
	Y21	下鶴間 1829 付近	散布地	—	—	平安・近世	—
	Y22	下鶴間 1860 付近	散布地	—	—	平安	—
	Y23	つきみ野 1-3 付近	集落跡・散 布地	—	—	旧石器・縄文・奈良・ 平安	—
	Y24	つきみ野 1-7 付近	散布地	—	—	旧石器	—
	Y25	つきみ野 1-8 付近	散布地	—	—	旧石器	—
町田市	MC1	鶴間十三号・ 十四号 <sup>注2</sup>	包蔵地	—	丘陵	中世	—

注1：「—」は、資料中に項目として記載されていなかったことを示します。

注2：「鶴間十三号・十四号」は住所として存在していません。現在の住所表記は以下となります。

「鶴間十三号・十四号」：町田市鶴間四丁目

注3：表中の地点は、図3.3-15に示す番号と対応しています。

資料：「横浜市行政地図情報提供システム（文化財ハマ Site）」（横浜市ホームページ 令和2年5月閲覧）

「横浜市文化財地図」（横浜市教育委員会事務局生涯学習文化財課 令和2年5月閲覧）

「大和市公開型地図情報サービス（埋蔵文化財マップ）」（大和市ホームページ 令和2年5月閲覧）

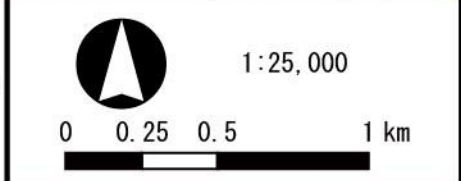
「地図情報まちだ」（町田市ホームページ 令和2年5月閲覧）

「東京都遺跡地図情報インターネット提供サービス」（東京都ホームページ 令和2年5月閲覧）





- 凡例**
- 対象事業実施区域
  - 都県界
  - 市界
  - 区界
  - 都県界
  - 市界
  - 区界
  - 埋蔵文化財包蔵地



注1：図中の番号は表3.3-20に示す地点と対応しています。  
 資料：「横浜市行政地図情報提供システム（文化財ハマSite）」（横浜市ホームページ 令和2年5月閲覧）  
 「横浜市文化財地図」（横浜市教育委員会事務局生涯学習文化財課 令和2年5月閲覧）  
 「大和市公開型地図情報サービス（埋蔵文化財マップ）」（大和市ホームページ 令和2年5月閲覧）  
 「地図情報まちだ」（町田市ホームページ 令和2年5月閲覧）  
 「東京都遺跡地図情報インターネット提供サービス」（東京都ホームページ 令和2年5月閲覧）

図 3.3-15 埋蔵文化財包蔵地の分布状況

### 3.3.9 その他の事項

#### (1) 公害苦情処理件数

調査対象地域における公害苦情の発生件数は、表 3.3-21 に示すとおりです。

平成 30 年度の横浜市における公害苦情総数は 1,421 件であり、公害苦情の多い項目としては騒音の 463 件、大気汚染の 369 件、悪臭の 335 件となっています。対象事業実施区域がある瀬谷区において、公害苦情総数は 46 件です。公害苦情の多い項目を行政区分ごとに見ると、瀬谷区では騒音 15 件、旭区では大気汚染及び騒音が各 24 件、緑区では大気汚染 38 件、大和市では騒音 42 件、町田市では大気汚染（ばい煙・粉じん）71 件となっています。

表 3.3-21 公害苦情の発生件数（平成 30 年度）

項目	総数	大気汚染	水質汚濁	土壌汚染	騒音	振動	地盤沈下	悪臭	その他
横浜市	1,421	369	84	2	463	161	2	335	5
瀬谷区	46	12	4	0	15	4	0	11	0
旭区	77	24	7	0	24	6	0	16	0
緑区	99	38	1	0	18	8	0	34	0
大和市	88	22	0	—	42	12	—	11	1
町田市	179	71 <sup>注3</sup>	0	1	56	14	—	31	6

注 1： は、対象事業実施区域のある行政区分

注 2：「—」は調査項目がないことを示しています。

注 3：原典では、「ばい煙・粉じん」と表記しています。

資料：「横浜市統計書」（横浜市ホームページ 令和 2 年 5 月閲覧）

「令和元年度版 統計概要」（大和市ホームページ 令和 2 年 5 月閲覧）

「町田市統計書」（町田市ホームページ 令和 2 年 5 月閲覧）

#### (2) 廃棄物処理施設の状況

##### ① 一般廃棄物の状況

調査対象地域における一般廃棄物（ごみ）の状況は、表 3.3-22～表 3.3-24 のとおりです。対象事業実施区域のある横浜市では、平成 30 年度のごみと資源の総量は約 119.5 万トンで、前年度に比べ、約 1.3 万トン減少（約-1.1%）しています。

このうち、家庭系に区分されるごみと資源の総量<sup>※1</sup>は約 83.5 万トン（資源集団回収含む）で前年度に比べ約 1.6 万トン減少（約-1.8%）、事業系に区分されるごみと資源の総量<sup>※2</sup>は約 35.9 万トンで前年度に比べ約 0.3 万トン増加（約 0.7%）となっています。

※ 1 家庭系に区分されるごみと資源の総量：表 3.3-22 に示す「家庭系ごみ量」、「家庭系資源化量」及び「資源集団回収」の総量。

※ 2 事業系に区分されるごみと資源の総量：表 3.3-22 に示す「事業系ごみ量」及び「事業系資源化量」の総量。

表 3.3-22 横浜市におけるごみと資源の総量

(単位：トン)

		平成 26 年度	平成 27 年度	平成 28 年度	平成 29 年度	平成 30 年度		
ごみと資源の総量		1,237,516	1,235,203	1,220,905	1,207,537	1,194,725		
処理内訳	ごみ系	家庭	焼却	587,386	584,356	580,945	577,071	569,112
		埋立	2,510	2,364	2,113	1,867	182	
		小計	589,895	586,719	583,058	578,938	569,295	
		事業系	焼却	301,203	302,268	301,192	300,635	298,140
		埋立	5,064	3,212	3,248	3,188	2,914	
		小計	306,267	305,481	304,440	303,822	301,053	
	計	896,162	892,200	887,498	882,761	870,348		
	資源系	缶	9,280	8,973	8,762	8,648	8,547	
		びん	22,107	22,208	21,811	21,323	20,376	
		ペットボトル	11,354	11,410	11,541	11,772	12,858	
		ガラス残さ	5,049	5,098	4,727	4,317	4,213	
		小さな金属類	4,970	4,960	4,632	4,497	4,446	
		プラスチック製容器包装	47,864	48,217	47,736	47,800	47,979	
		スプレー缶	676	642	630	619	593	
		古紙	1,588	1,463	1,314	1,266	1,190	
古布		614	607	542	533	519		
蛍光灯、電球		175	157	138	109	97		
乾電池		430	424	403	343	339		
粗大金属		6,115	5,798	5,599	5,578	5,592		
羽毛布団		—	4	21	8	12		
小型家電		10	10	26	35	56		
その他 <sup>注1</sup>	—	—	—	57	185			
小計	110,232	109,971	107,881	106,904	108,693			
資源集団回収	186,762	180,721	171,363	165,225	157,458			
事業系	せん定枝	36,215	43,251	44,605	43,260	46,381		
	生ごみ	8,145	9,059	9,559	9,387	11,846		
	小計 <sup>注2</sup>	44,360	52,310	54,164	52,647	58,227		
計	341,354	343,003	333,408	324,776	324,377			
処理内訳	ごみ量	焼却	888,588	886,624	882,136	877,706	867,252	
		直接埋立	7,574	5,576	5,361	5,055	3,096	
		計	896,162	892,200	887,498	882,761	870,348	
資源化量	341,354	343,003	333,408	324,776	324,377			
焼却残さ	埋立	105,034	114,912	117,005	124,986	124,344		
	資源化	23,737	15,063	13,649	968	1,009		

注 1：せん定枝リサイクル実証実験における資源化量および水銀含有製品の回収事業における資源化量です。

注 2：事業系の資源化量には、市外から持ち込まれたものも含まれています。

事業系の資源化量は、学校給食及び許可を受けた事業者が資源化した量です。

注 3：表中の数値は整数表示をしているため、それぞれの数値を合計した場合、一致しないことがあります。

資料：「令和元年度 事業概要」（横浜市資源循環局政策調整部政策調整課 令和元年 9 月）



表 3.3-23 大和市におけるごみと資源の総量

(単位：トン)

	平成 26 年度	平成 27 年度	平成 28 年度	平成 29 年度	平成 30 年度	
総排出量	71,016	70,318	69,348	67,787	67,035	
ごみ総量	56,101	55,675	55,362	54,233	53,901	
燃やせるごみ	53,507	53,046	52,918	51,906	51,642	
燃やせないごみ	2,594	2,629	2,444	2,327	2,259	
資源回収量	14,914	14,643	13,986	13,554	13,134	
総資源化量	15,762	16,465	18,495	18,817	18,602	
資源回収量のうちのリサイクル量	12,272	11,967	11,793	11,577	11,461	
不燃物資源化	996	983	965	976	983	
不燃物リサイクル	926	912	897	907	913	
処理困難物資源化	70	71	68	69	69	
焼却灰資源化(溶融化等)	2,494	3,516	5,737	6,264	6,158	
資源分別回収実績 (自治会回収・資源選別 所持込み・拠点回収の合 計)	新聞	2,504	2,291	1,947	1,736	1,435
	雑誌	2,767	2,653	2,366	2,237	2,163
	段ボール	1,916	1,915	1,897	1,884	1,890
	紙パック	134	131	132	130	131
	古布	812	855	861	881	887
	びん	1,422	1,427	1,381	1,363	1,320
	アルミ	358	364	366	364	356
	鉄類	343	338	323	322	318
	ペットボトル	531	535	542	552	585
	白色トレイ	43	43	46	47	44
	紙製容器包装	966	940	931	902	886
	容器包装プラ	3,115	3,143	3,186	3,127	3,110
	廃食用油・たい肥	3	4	5	5	5
	合計	14,913	14,640	13,983	13,551	13,130

注 1：表中の数値は整数表示をしているため、それぞれの数値を合計した場合、一致しないことがあります。

資料：「令和元年度版 清掃事業の概要」(大和市環境農政部 令和元年 11 月)

表 3.3-24 町田市におけるごみと資源の総量

(単位：トン)

		平成 26 年度	平成 27 年度	平成 28 年度	平成 29 年度	平成 30 年度		
収集・持込量	ごみ	可燃	収集分	64,035	64,236	63,553	63,282	62,692
			持込分	579	555	489	429	469
			事業系持込分	22,962	21,937	20,995	19,645	18,831
		計	87,576	86,728	85,037	83,356	81,992	
		不燃	収集分	6,303	6,220	6,009	6,478	6,771
			持込分	55	57	41	50	46
		計	6,358	6,277	6,050	6,528	6,817	
		粗大	収集分	1,290	1,277	1,337	1,374	1,475
			持込分	3,295	3,110	2,315	1,492	1,356
		計	4,585	4,387	3,652	2,866	2,831	
	有害	152	161	141	144	149		
	土砂・瓦礫	0	0	0	0	0		
	ごみ量小計	98,671	97,553	94,880	92,894	91,789		
	資源	収集分	ビン	3,033	3,043	2,959	2,900	2,764
			カン	1,121	1,013	1,008	951	921
			古紙	9,240	8,754	8,449	8,149	7,800
			古着・古布	1,019	1,049	1,021	1,031	1,034
			拠点回収発泡トレー	7	9	8	9	8
			拠点回収牛乳パック	14	14	15	13	15
			拠点回収ペットボトル	319	316	314	314	309
拠点回収小型家電			3	4	5	5	7	
集積所ペットボトル			634	644	668	698	749	
剪定枝			668	676	635	601	594	
容器包装プラスチック	-	51	433	415	438			
計	16,058	15,573	15,515	15,086	14,639			
持込分	リサイクル広場まちだ	108	112	115	100	99		
	剪定枝	1,158	1,078	1,039	1,076	1,073		
	計	1,266	1,190	1,154	1,176	1,172		
資源量小計	17,324	16,763	16,669	16,262	15,811			
合計(総ごみ量)	115,995	114,316	111,549	109,156	107,600			
集団回収量 (町内会・子ども会 等の回収)	ビン	236	236	231	227	214		
	カン	251	251	255	258	257		
	古紙	10,544	10,578	10,463	10,263	9,817		
	古着・古布	561	607	623	636	654		
合計	11,592	11,672	11,572	11,384	10,942			
総合計(総ごみ量+集団回収量)	127,587	125,988	123,121	120,540	118,542			

注 1：表中の数値は整数表示をしているため、それぞれの数値を合計した場合、一致しないことがあります。

資料：「ごみ・資源の量」(町田市環境資源部 環境政策課 令和 2 年 5 月閲覧)

## ② 産業廃棄物

調査対象地域における産業廃棄物の状況は、表 3.3-25 のとおりです。

平成 29 年度の横浜市内における産業廃棄物発生量は、約 10,635 千トン（前年度比約 6.4% 増加）であり、減量化量は約 6,580 千トン、再生利用量は約 3,835 千トン、最終処分量は約 219 千トンとなっています。また、平成 29 年度の神奈川県内における産業廃棄物発生量は約 18,370 千トン（前年度比約 5.3% 増加）であり、減量化量は約 10,460 千トン、再生利用量は約 7,170 千トン、最終処分量は約 740 千トンとなっています。

なお、大和市、町田市は市ごとの産業廃棄物の発生量と処理状況が公表されていません。

また、調査区域における産業廃棄物処理施設の状況は表 3.3-26 に、分布状況は図 3.3-16 に示すとおりです。調査区域には中間処理施設が 14 箇所、最終処分場が 1 箇所存在しています。

表 3.3-25(1) 産業廃棄物の状況（横浜市）

（単位：千トン）

項目	平成 25 年度	平成 26 年度	平成 27 年度	平成 28 年度	平成 29 年度
発生量	11,105	10,330	10,012	10,000	10,635
減量化量	7,170	6,813	6,218	6,495	6,580
再生利用量	2,884	2,910	3,350	2,942	3,835
最終処分量	1,041	610	456	563	219

資料：「第 7 次横浜市産業廃棄物処理指導計画-平成 30 年度の取り組み状況（参考資料 2）-」

（横浜市資源循環局産業廃棄物対策課ホームページ 令和 2 年 5 月閲覧）

表 3.3-25(2) 産業廃棄物の状況（神奈川県）

（単位：千トン）

項目	平成 18 年度	平成 21 年度	平成 27 年度	平成 28 年度	平成 29 年度
発生量	18,170	17,160	17,940	17,440	18,370
減量化量	9,890	8,910	9,950	10,000	10,460
再生利用量	6,820	7,110	6,950	6,310	7,170
最終処分量	1,460	1,140	1,050	1,130	740

資料：「神奈川県産業廃棄物実態調査」

（神奈川県環境農政局環境部資源循環推進課ホームページ 令和 2 年 5 月閲覧）



表 3.3-26 産業廃棄物処理施設の状況

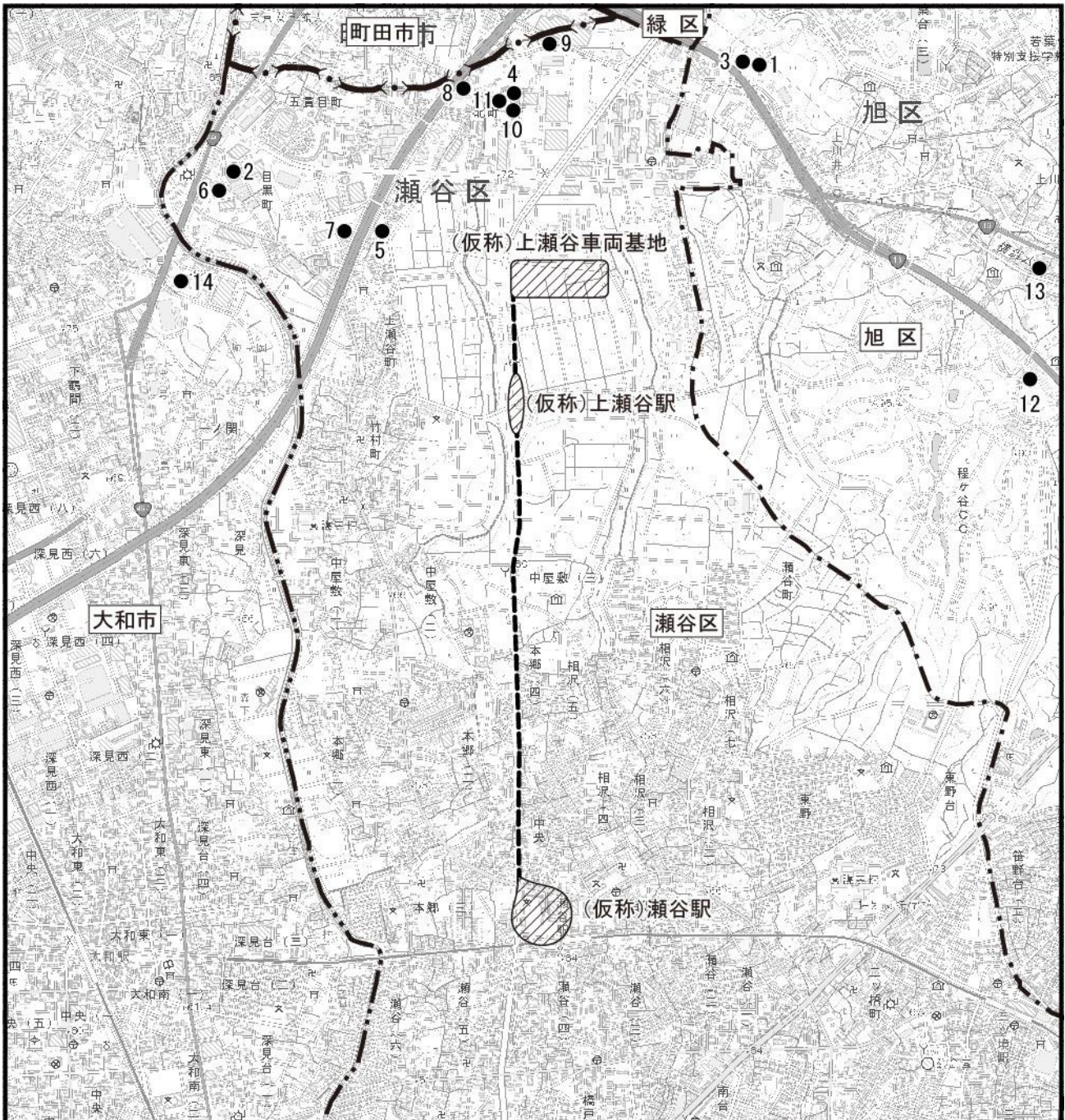
No.	事業者	所在地	処理形態
1	(株) 池田商店	横浜市旭区上川井町 2446 外 6 筆及び移動式	中間処理 (破砕)
2	(株) ヴィンテージ	横浜市瀬谷区目黒町 16 番 12	中間処理 (破砕)
3	(株) カンキョーワークス	横浜市旭区上川井町字大貫谷 2444 番 7 外 7 筆	中間処理 (破砕、圧縮)
4	木村管工 (株)	横浜市瀬谷区北町 20-20	中間処理 (破砕、圧縮、選別)
5		横浜市瀬谷区上瀬谷町 46-1	中間処理 (圧縮)
6		横浜市瀬谷区目黒町 9-7 外 1 筆	中間処理 (分級、造粒固化、破砕)
7	(株) 佐藤渡辺	横浜市瀬谷区目黒町 36 番 2	中間処理 (破砕)
8	ダイシン産業 (株)	横浜市瀬谷区北町 28 番 1 外 6 筆	中間処理 (破砕、圧縮)
9		横浜市瀬谷区北町 12 番 1 外 19 筆	中間処理 (破砕、焼却)
10	(株) 早船	横浜市瀬谷区北町 20-3	中間処理 (破砕、切断)
11	前田道路 (株)	横浜市瀬谷区北町 20-13	中間処理 (破砕)
12	和英堂興産 (株)	横浜市旭区上川井町 1245	最終処分 (埋立、埋立管理型)
13	(株) トキワ薬品化工	横浜市旭区上川井町 393	中間処理 (中和)
14	大和アスコン (株)	大和市下鶴間 2594	中間処理 (破砕)

注 1 : 表中の No. は図 3.3-16 に示す番号と対応しています。

資料 : 「産業廃棄物処理業者名簿」 (横浜市ホームページ 令和 2 年 5 月閲覧)

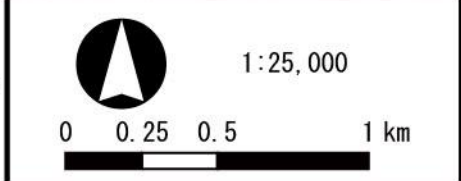
「産業廃棄物処理業者名簿」 (神奈川県ホームページ 令和 2 年 5 月閲覧)

「東京都産業廃棄物処理業者検索」 (東京都ホームページ 令和 2 年 5 月閲覧)



**凡例**

- (ハatched) 対象事業実施区域
- ◁・▷ 都県界
- 市界
- - - 区界
- 産業廃棄物処理施設



注1：図中の番号は表 3.3-26 に示す No. と対応しています。  
 資料：「産業廃棄物処理業者名簿」（横浜市ホームページ 令和2年5月閲覧）  
 「産業廃棄物処理業者名簿」（神奈川県ホームページ 令和2年5月閲覧）  
 「東京都産業廃棄物処理業者検索」（東京都ホームページ 令和2年5月閲覧）

図 3.3-16 産業廃棄物処理施設の状況

(3) その他の環境の保全を目的とした計画等

本事業や対象事業実施区域に係る主な計画等は、表 3.3-27 に示すとおりです。

表 3.3-27 本事業及び対象事業実施区域に係る計画等

項目	関係法令	本事業との関係	
公害防止	環境一般	生活環境保全推進ガイドライン	○
	大気汚染	神奈川県自動車排出窒素酸化物及び粒子状物質総量削減計画	○
	廃棄物	神奈川県ポリ塩化ビフェニル廃棄物処理計画	—
		アスベスト除去工事に関する指導指針	○
		横浜市一般廃棄物処理基本計画～ヨコハマ3R夢プラン～	○
		第7次横浜市産業廃棄物処理指導計画	○
		神奈川県循環型社会づくり計画	○
	環境計画等	神奈川地域公害防止計画	○
		横浜市環境管理計画	○
		横浜市水と緑の基本計画	○
横浜市自動車公害防止計画		○	
自然環境保全	自然環境一般	かながわ生物多様性計画	○
		横浜市水と緑の基本計画	○
		横浜みどりアップ計画 [2019-2023]	○
		緑化地域制度	○
		横浜つながりの森構想	—
		横浜市森づくりガイドライン	—
		これからの緑の取組 [2019-2023]	○
		生物多様性保全上重要な里地里山	○
	農業専用地区	横浜市農業専用地区設定要綱	○
		横浜市都市農業推進プラン (2019-2023)	○
自然再生	かながわ水源環境保全・再生施策大綱	—	
災害防止	防災	神奈川県地域防災計画～地震災害対策計画～	○
		横浜市防災計画 震災対策編	○
	防火・危険物等の取り扱い	化学物質の適正な管理に関する指針 (神奈川県)	—
地球環境保全	温暖化対策	化学物質の適正な管理に関する指針 (横浜市)	—
		神奈川県内消防広域応援実施計画	—
		横浜市地球温暖化対策実行計画	○
		フロン類の使用の合理化及び特定製品に使用されるフロン類の管理の適正化に関する指針	○
		横浜市ヒートアイランド対策取組方針	○
その他	景観	神奈川県事務事業温室効果ガス排出抑制計画	—
		神奈川県循環型社会づくり計画	○
		横浜市景観計画	○
		神奈川県景観づくり基本方針	○
	まちづくり方針	横浜市景観ビジョン	○
		横浜市公共事業景観ガイドライン	○
		横浜市基本構想 (長期ビジョン)	○
		横浜市中期4か年計画 2018～2021	○
		横浜市都市計画マスタープラン (全体構想)・瀬谷区プラン	○
		地区計画・建築協定	○
		都市計画区域の整備、開発及び保全の方針	○
		首都圏郊外の新しい環境空間の創造方策と管理に関する調査	○
		街づくり協議地区制度	○
		横浜都市交通計画	○
		横浜市米軍施設返還跡地利用行動計画	○
		旧上瀬谷通信施設における 国際園芸博覧会 基本構想案	○
		旧上瀬谷通信施設土地利用基本計画	○
		横浜市 SDGs 未来都市計画	○
		その他	横浜市環境教育基本方針
光害対策ガイドライン	○		
横浜市環境と地域経済の融合推進方針	—		