

3.2.8 公共施設等の状況

(1) 教育施設等

調査区域における教育施設等の名称は表3.2-22(1)～(5)に、位置は図3.2-20に示すとおりです。

対象事業実施区域に最も近い施設は、対象事業実施区域南南東側約200mの横浜みなとみらい保育園（No. a-71）です。対象事業実施区域に近い他の施設として、対象事業実施区域南南東側約300mにきつずクラブ横浜（No. a-73）があります。

小学校は対象事業実施区域南東側約400mに横浜市立みなとみらい本町小学校（No. b-9）、中学校は対象事業実施区域西南西側約900mに横浜市立岡野中学校（No. c-6）があります。

対象事業実施区域の小学校及び中学校の通学区域は、小学校は横浜市立平沼小学校（No. b-11）、中学校は横浜市立岡野中学校（No. c-6）となります。

表3.2-22(1) 教育施設等

種類	行政区分	No.	名称
保育所・幼稚園	神奈川区	a-1	認定こども園捜真幼稚園
		a-2	新町あいりす保育園
		a-3	びよびよ保育園
		a-4	二本榎幼稚園
		a-5	済生会東神奈川リハビリテーション病院 かなっこ保育室
		a-6	横浜ノーベル保育園
		a-7	キッズパートナー東白楽
		a-8	いずみ東白楽保育園
		a-9	きゃんばす東神奈川保育園
		a-10	ソレイユ保育園
		a-11	メリーポピンズ東神奈川ルーム
		a-12	かながわ保育園
		a-13	いずみ松本町保育園
		a-14	東神奈川ひかり保育園
		a-15	横浜シュタイナー保育園
		a-16	たいせつ保育園
		a-17	京進のほいくえんHOPPA反町園
		a-18	三ツ沢保育園
		a-19	アイン松本町保育園
		a-20	おはよう保育園三ツ沢下町
		a-21	おれんじハウス反町保育園
		a-22	くれよん保育園
		a-23	ぴーまん保育園反町
		a-24	エンゼル保育園
		a-25	小鳩保育園分園
		a-26	小鳩保育園
		a-27	いずみ反町公園保育園
		a-28	横浜シュタイナーこどもの園
		a-29	三ツ沢幼稚園
		a-30	フレール保育園
		a-31	神奈川幼稚園
		a-32	いずみ反町保育園
		a-33	いずみ反町保育園分園
		a-34	うちゅうこども園たんまち
		a-35	クルミ保育園

表3. 2-22(2) 教育施設等

種類	行政区分	No.	名称
保育所・幼稚園	神奈川区	a-36	ココファン・ナーサリー反町
		a-37	神奈川中央ヤクルト販売株式会社 幸ヶ谷センター保育室
		a-38	幸ヶ谷幼稚園
		a-39	ウィズブック保育園青木町
		a-40	アイン高島台保育園
		a-41	ひびき金港町保育園
		a-42	YMC A東かながわ保育園
		a-43	横浜すきっぷ保育園
		a-44	おれんじハウス横浜駅前保育園
		a-45	特定非営利活動法人 おれんじハウス
		a-46	ヒューマンスターチャイルド《横浜一時預かり》
		a-47	キッズナーサリーみなとみらい園
		a-48	スターチャイルド《横浜ステーションナーサリー》
		a-49	横浜市立市民病院
		a-50	たいせつ横浜ポートサイド保育園
		a-51	American Kids International School
		a-52	こまつな保育園
		a-53	ナーサリー横浜ポートサイド
	西区	a-54	むつみ愛児園
		a-55	キッズパートナー横浜楠町
		a-56	キッズラボ 第一横浜楠町園
		a-57	キッズラボ 第二横浜楠町園
		a-58	浅間幼育園
		a-59	はまぎんキッズパーク
		a-60	キッズポケット木の葉保育園
		a-61	ひよこの保育室
		a-62	ニチイキッズ横浜西口保育園
		a-63	横浜岡野すきっぷ保育園
		a-64	キッズパートナーみなとみらい第2
		a-65	まーちらんど・みなとみらい
		a-66	キッズパートナーみなとみらい
		a-67	サンライズキッズインターナショナルスクール横浜校
		a-68	ニチイキッズMM新高島保育園
		a-69	HarborKids保育園 みなとみらい
		a-70	京急キッズランド新高島保育園
		a-71	横浜みなとみらい保育園
		a-72	キンダーキッズインターナショナルスクール横浜校
		a-73	きつずクラブ横浜
		a-74	キッズパートナー平沼橋
		a-75	も、の保育園 みなとみらい
		a-76	横浜そらいろ保育園
		a-77	Maple Nursery WEST
		a-78	アミー保育園 高島園
		a-79	社会福祉法人翠峰会 うちゅう保育園みなとみらい
		a-80	ポピンズナーサリースクール横浜
		a-81	ほっぺるランド横浜岡野
		a-82	むつみ保育園
		a-83	にじいろ保育園みなとみらい
		a-84	ゆめみなと保育園
		a-85	モナークインターナショナルプリスクール
		a-86	横浜西口保育園
		a-87	キッズポケット保育園
		a-88	櫻南幸保育園
		a-89	グリーンポート桜木町保育園
		a-90	アミー保育園 YOKOHAMA

表3. 2-22(3) 教育施設等

種類	行政区分	No.	名称
保育所・幼稚園	西区	a-91	みなとみらいくばがさ保育園
		a-92	ポピンズナーサリースクールみなとみらい
		a-93	Maple Nursery
		a-94	おはよう保育園 花咲町
		a-95	Sun Marina Kids
		a-96	ムーミン保育園
		a-97	桃の木保育園
		a-98	横浜市南浅間保育園
		a-99	平沼保育園
		a-100	戸部幼稚園
		a-101	杉之子幼稚園
		a-102	西区中央もえぎ保育室
		a-103	ウィズブック保育園戸部
		a-104	神奈川中央ヤクルト販売株式会社 浜松町センター保育室
		a-105	ろぜっと保育園
		a-106	ばらの幼稚園
		a-107	キャリー保育園桜木町
		a-108	利正寺保育園
		a-109	マイ・ハート紅葉ヶ丘保育園
		a-110	藤棚幼稚園
		a-111	横浜愛隣幼稚園
		a-112	おれんじハウス西戸部保育園
		a-113	あそびの杜保育園
		a-114	野毛山幼稚園
		a-115	Hugkumu Nannies
		a-116	つくし愛児園
		a-117	トキワ保育園
	保土ヶ谷区	a-118	若草幼稚園
		a-119	保土ヶ谷保育園
		a-120	保育室ピア・ピア
		a-121	おおきくなあ〜れ プチベベ保育室
	中区	a-122	ポピンズナーサリースクール馬車道
		a-123	オハナ・イングリッシュ・プリスクールみなとみらい
		a-124	Gymboree International Preschool & Afterschool 馬車道校
		a-125	キッズパートナー横浜市役所一時保育室
		a-126	キッズパートナー横浜市役所
		a-127	スターチャイルド《桜木町ステーションナーサリー》
		a-128	Cosmo Global Kids International School
		a-129	アスク馬車道保育園
		a-130	ニチイキッズ桜木町保育園
		a-131	HarborKids保育園
		a-132	クラウン保育園
		a-133	ピクニックナーサリー
小学校	神奈川区	b-1	捜真小学校
		b-2	横浜市立二谷小学校
		b-3	横浜市立神奈川小学校
		b-4	横浜市立三ツ沢小学校
		b-5	横浜市立青木小学校
		b-6	横浜市立幸ヶ谷小学校
		b-7	精華小学校
	西区	b-8	横浜市立宮谷小学校
		b-9	横浜市立みなとみらい本町小学校
		b-10	横浜市立浅間台小学校
		b-11	横浜市立平沼小学校
		b-12	横浜市立西前小学校

表3. 2-22(4) 教育施設等

種類	行政区分	No.	名称
小学校	西区	b-13	横浜市立戸部小学校
		b-14	横浜市立稲荷台小学校
		b-15	横浜市立一本松小学校
	中区	b-16	横浜市立本町小学校
中学校	神奈川区	c-1	捜真女学校中学部
		c-2	横浜市立松本中学校
		c-3	横浜市立栗田谷中学校
		c-4	神奈川学園中学校
	西区	c-5	横浜市立軽井沢中学校
		c-6	横浜市立岡野中学校
		c-7	横浜市立西中学校
		c-8	横浜市立老松中学校
	保土ヶ谷区	c-9	横浜市立宮田中学校
高等学校	神奈川区	d-1	捜真女学校高等学部
		d-2	神奈川県立神奈川工業高等学校
		d-3	神奈川県立神奈川総合高等学校
		d-4	神奈川県立横浜翠嵐高等学校
		d-5	神奈川学園高等学校
	西区	d-6	神奈川県立横浜平沼高等学校
特別支援学校	神奈川区	e-1	市民病院院内学級
	西区	e-2	神奈川県立保土ヶ谷養護学校 横浜平沼分教室
大学	神奈川区	f-1	情報セキュリティ大学院大学
	西区	f-2	グロービス経営大学院大学横浜・特設キャンパス
		f-3	八洲学園大学
		f-4	神奈川大学みなとみらいキャンパス
		f-5	横浜市立大学みなとみらいサテライトキャンパス
	中区	f-6	東京藝術大学横浜キャンパス万国橋校舎
		f-7	東京藝術大学横浜キャンパス馬車道校舎
専修学校	神奈川区	g-1	横浜ウェディング&ブライダル専門学校
		g-2	横浜リゾート&スポーツ専門学校
		g-3	横浜ビューティーアート専門学校
		g-4	横浜中央看護専門学校
		g-5	横浜スイーツ&カフェ専門学校
		g-6	横浜こども専門学校
		g-7	大原法律公務員専門学校横浜校
		g-8	大原簿記情報ビジネス専門学校横浜校
		g-9	横浜情報ＩＴクリエイター専門学校
		g-10	大原医療秘書福祉保育専門学校横浜校
		g-11	横浜医療専門学校
		g-12	横浜公務員&IT会計専門学校
		g-13	横浜動物専門学校
		g-14	横浜日建工科専門学校
		g-15	駿台予備学校横浜校
		g-16	横浜調理師専門学校
		g-17	情報科学専門学校
	西区	g-18	横浜 f カレッジ
		g-19	専門学校横浜ミュージックスクール
		g-20	国際フード製菓専門学校
		g-21	河合塾横浜校
		g-22	アーツカレッジヨコハマ
		g-23	グレッグ外語専門学校横浜校
		g-24	横浜歯科医療専門学校
		g-25	岩谷学園高等専修学校
		g-26	岩谷学園アーティスティックＢ横浜美容専門学校
		g-27	岩谷学園よこはまＩＴビジネス専門学校

表3. 2-22(5) 教育施設等

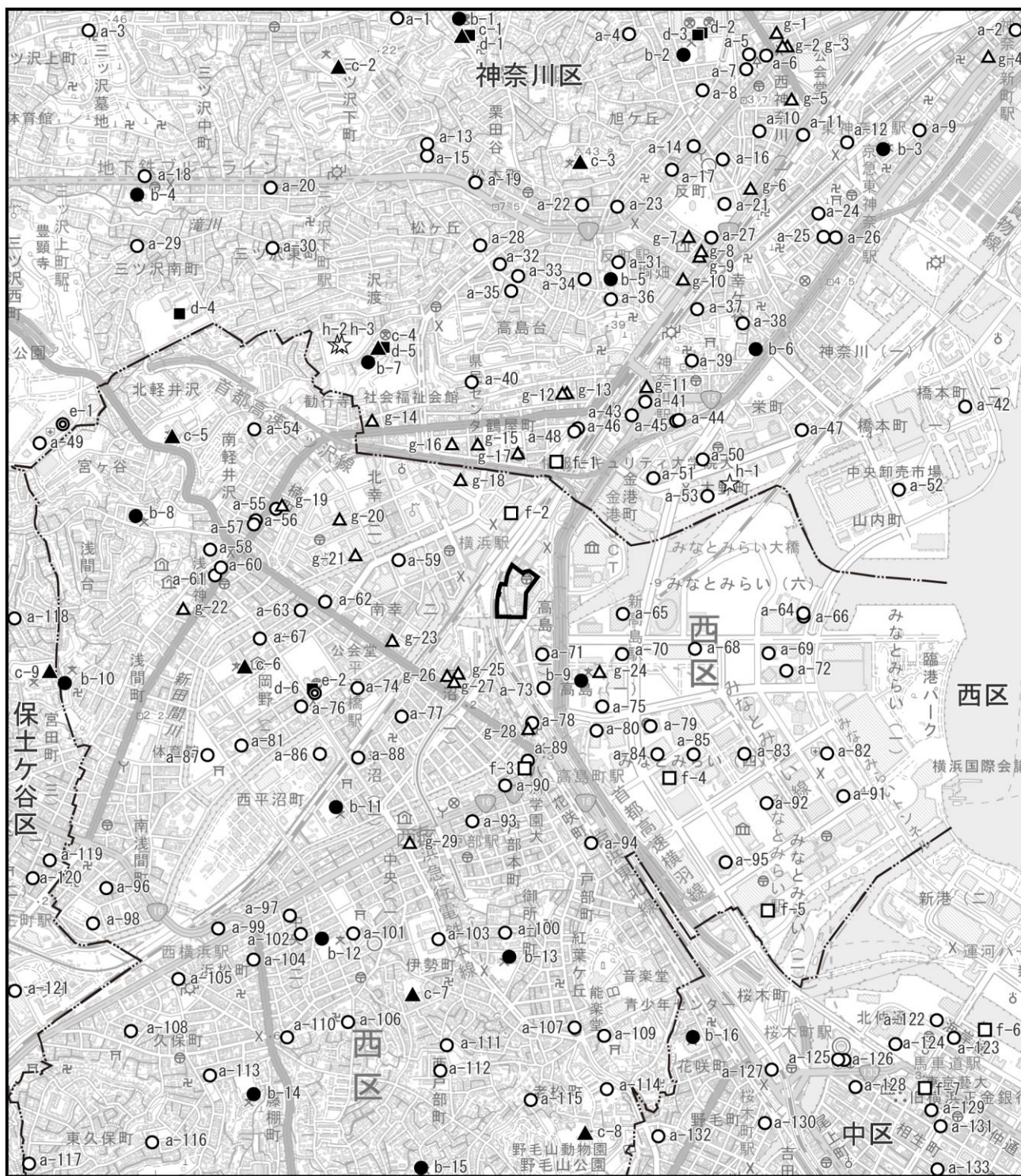
種類	行政区分	No.	名称
専修学校	西区	g-28	横浜経理専門学校
		g-29	横浜デザイン学院
各種学校	神奈川区	h-1	ホライゾンジャパンインターナショナルスクール
		h-2	神奈川朝鮮中高級学校
		h-3	横浜朝鮮初級学校

注) 表中のNo. は図 3. 2-20 に対応します。

資料: 「よこはまっぷ」(令和7年7月調べ、横浜市政策経営局ホームページ)

「県内大学一覧」(令和7年7月調べ、神奈川県政策局ホームページ)

「神奈川県私立学校名簿」(令和7年7月調べ、神奈川県福祉子どもみらい局ホームページ)



この地図は国土地理院ウェブサイト(令和6年8月時点、電子地形図(タイル)標準地図)を使用して作成したものです。

凡 例

- | | | | | | |
|---|----------|---|--------|---|------|
|  | 対象事業実施区域 |  | 中学校 |  | 専修学校 |
|  | 区界 |  | 高等学校 |  | 各種学校 |
|  | 幼稚園・保育園 |  | 特別支援学校 | | |
|  | 小学校 |  | 大学 | | |

資料：「よこはまっぴ」(令和7年7月調べ、横浜市政経営局ホームページ)
「県内大学一覧」(令和7年7月調べ、神奈川県政策局ホームページ)
「神奈川県私立学校名簿」(令和7年7月調べ、神奈川県福祉子どもみらい局ホームページ)

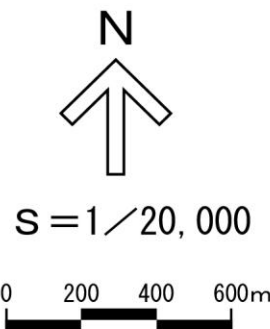


図3.2-20 教育施設等の位置

(2) 主な医療機関

調査区域における主な医療機関の名称は表3.2-23に、位置は図3.2-21に示すとおりです。

対象事業実施区域周辺には、対象事業実施区域南側約300mに医療法人社団善仁会横浜第一病院（No.8）があります。

表3.2-23 主な医療機関

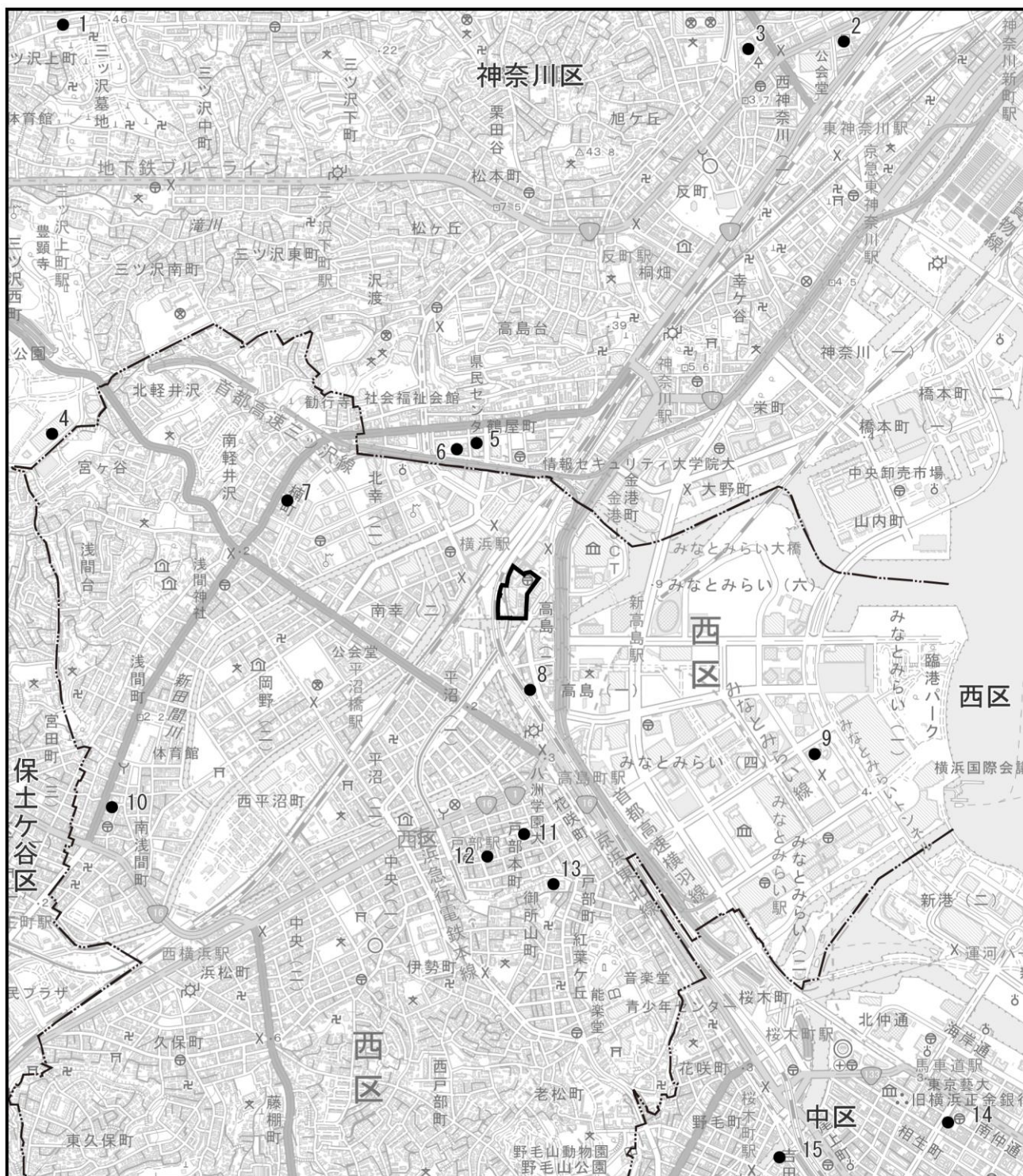
行政区分	No.	名称
神奈川区	1	公益財団法人紫雲会横浜病院
	2	社会福祉法人恩賜財団済生会支部神奈川県済生会神奈川県病院
	3	社会福祉法人恩賜財団済生会支部神奈川県済生会 東神奈川リハビリテーション病院
	4	横浜市立市民病院
	5	横浜呼吸器クリニック
	6	神奈川歯科大学附属横浜クリニック
西区	7	深作眼科内科リハビリ科横浜西口楠町本院
	8	医療法人社団善仁会横浜第一病院
	9	一般財団法人神奈川県警友会けいゆう病院
	10	木村クリニック
	11	医療法人恵仁会松島病院
	12	医療法人博仁会ハマノ産婦人科
	13	医療法人明和会亀田病院
中区	14	セルポートクリニック横浜
	15	医療法人鏡明会石井耳鼻咽喉科診療所

注1) 表中のNo. は図3.2-21に対応します。

注2) 主な医療機関は病院と有床診療所を示しています。

資料：「横浜市内の病院・一般診療所・歯科診療所名簿」

（令和7年7月調べ、横浜市医療局ホームページ）



この地図は国土地理院ウェブサイト(令和6年8月時点、電子地形図(タイル)標準地図)を使用して作成したものです。

凡 例

- 対象事業実施区域
- 区界
- 主な医療機関

資料：「横浜市内の病院・一般診療所・歯科診療所名簿」（令和7年7月調べ、横浜市医療局ホームページ）



S = 1/20,000

0 200 400 600m

図3.2-21 主な医療機関の位置

(3) 主な官公庁等

調査区域における主な官公庁等の名称は表3.2-24に、位置は図3.2-22に示すとおりです。

対象事業実施区域内北側には横浜中央郵便局（No. 21）、対象事業実施区域北西側に近接して横浜駅行政サービスコーナー（No. 38）があります。

表3.2-24 主な官公庁等

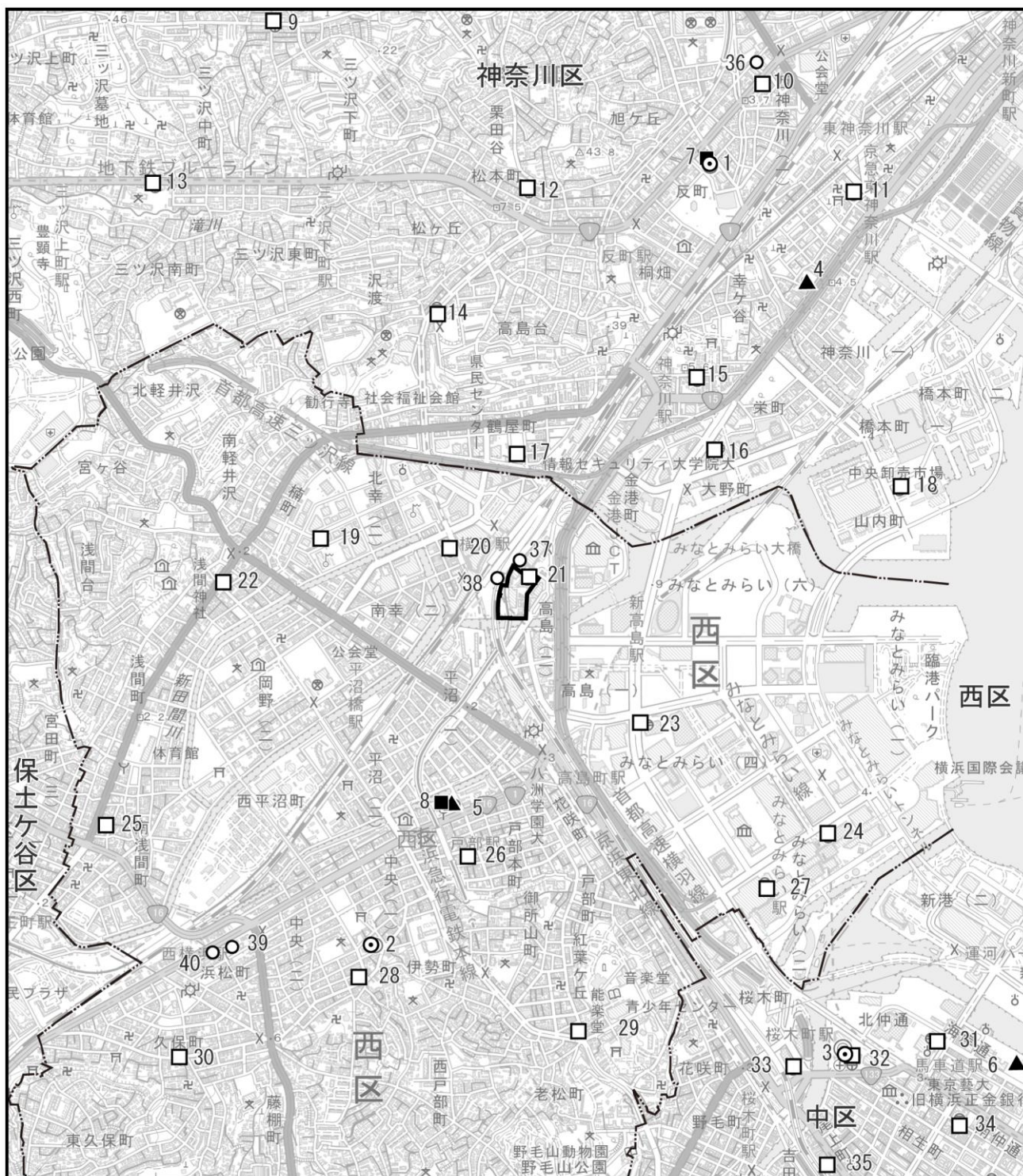
種類	行政区分	No.	名称
市役所・区役所	神奈川区	1	神奈川区役所
	西区	2	西区役所
	中区	3	横浜市役所
警察署	神奈川区	4	神奈川警察署
	西区	5	戸部警察署
	中区	6	神奈川県警察本部
消防署	神奈川区	7	神奈川消防署
	西区	8	西消防署
郵便局	神奈川区	9	横浜ガーデン山郵便局
		10	横浜西神奈川郵便局
		11	東神奈川駅前郵便局
		12	横浜反町郵便局
		13	横浜三ッ沢郵便局
		14	横浜沢渡郵便局
		15	神奈川宮前郵便局
		16	横浜ポートサイド内郵便局
		17	横浜鶴屋町郵便局
		18	横浜中央市場内郵便局
	西区	19	横浜北幸郵便局
		20	横浜駅西口郵便局
		21	横浜中央郵便局
		22	横浜浅間町郵便局
		23	みなとみらい四郵便局
		24	クイーンズスクエア横浜郵便局
		25	横浜洪福寺郵便局
		26	横浜戸部本町郵便局
		27	横浜ランドマークタワー郵便局
		28	横浜藤棚郵便局
		29	横浜戸部郵便局
		30	横浜久保町郵便局
	中区	31	横浜第2合同庁舎内郵便局
		32	横浜市役所内郵便局
		33	横浜桜木郵便局
		34	横浜本町郵便局
		35	神奈川中小企業センター内郵便局
その他	神奈川区	36	神奈川簡易裁判所
	西区	37	神奈川県警察鉄道警察隊本隊
		38	横浜駅行政サービスコーナー
		39	西事務所
		40	西土木事務所

注) 表中の No. は図 3.2-22 に対応します。

資料: 「よこはまっぷ」(令和7年7月調べ、横浜市政政策経営局ホームページ)

「郵便局・ATMを探す」(令和7年7月調べ、日本郵政グループホームページ)

「各地の裁判所(横浜)」(令和7年7月調べ、裁判所ホームページ)



この地図は国土地理院ウェブサイト(令和6年8月時点、電子地形図(タイル)標準地図)を使用して作成したものです。

凡 例

- | | |
|---|--|
| 対象事業実施区域 | 消防署 |
| — 区界 | 郵便局 |
| 市役所・区役所 | その他 |
| 警察署 | |

資料: 「よこはまマップ」(令和7年7月調べ、横浜市政経営局ホームページ)
「郵便局・ATM を探す」(令和7年7月調べ、日本郵政グループホームページ)
「各地の裁判所(横浜)」(令和7年7月調べ、裁判所ホームページ)



S = 1/20,000

0 200 400 600m

図3.2-22 主な官公庁等の位置

(4) 主な福祉施設等

調査区域における主な福祉施設等の名称は表3. 2-25に、位置は図3. 2-23に示すとおりです。

対象事業実施区域周辺には対象事業実施区域南南東側約500mにハートケア横浜（No. 20）、北西側約600mにシニアホテル横浜西口（No. 13）があります。

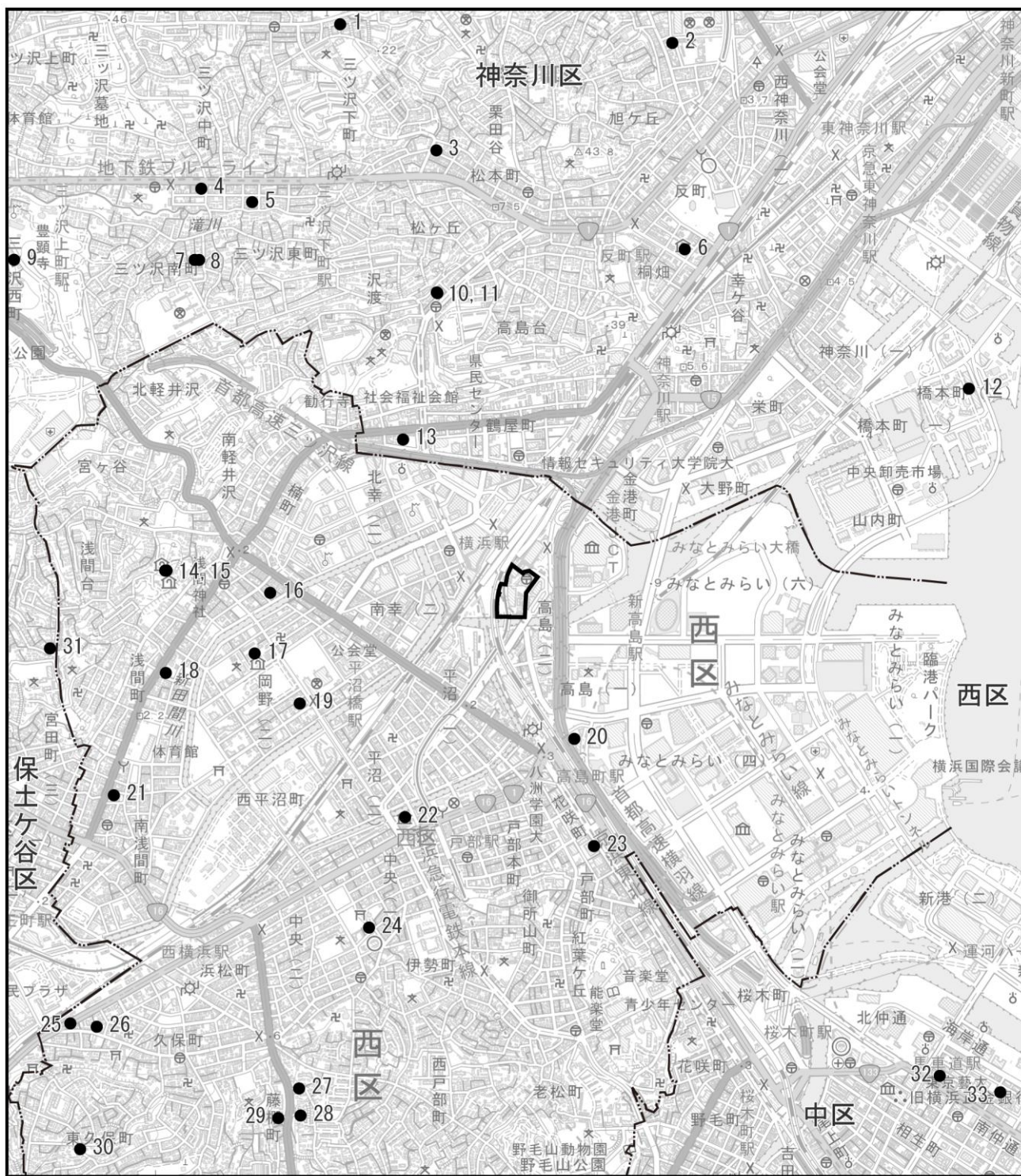
表3. 2-25 主な福祉施設等

行政区分	No.	名称
神奈川区	1	コミタス栗田谷
	2	小規模多機能型居宅介護 ぼやあ樹 平川町
	3	小規模多機能型居宅介護 ぼやあ樹 松本町
	4	小規模多機能 地域の絆 三ツ沢
	5	ライフ・フレンド
	6	東神奈川特別養護老人ホーム若草
	7	グループホーム 三ツ沢南の丘
	8	グループホーム よこはま
	9	メディカル・リハビリホームグランダ三ツ沢
	10	グループホーム 地域の絆 横浜
	11	小規模多機能 地域の絆 横浜
	12	サンシティみなとみらいEAST
	13	シニアホテル横浜西口
西区	14	ハマノ愛生園
	15	ハマノ愛生園
	16	緩和ケアホーム 医良苑 浅間町
	17	パークサイド岡野ホーム
	18	ベストライフ横浜
	19	スカイホーム横浜
	20	ハートケア横浜
	21	グランドマスト横浜浅間町
	22	戸部ハマノ愛生園
	23	カーサプラチナみなとみらい
	24	ナーシングホームはまあかり
	25	花物語にし
	26	グループホーム シエル 西横浜
	27	グループホーム かもや
	28	花物語にしよこはま
	29	シャインステージ藤棚
	30	グループホーム フィニックス
保土ケ谷区	31	愛・福祉ホーム保土ケ谷
中区	32	リアンレーヴ馬車道
	33	トラストガーデン横浜ベイ馬車道

注) 表中のNo. は図3. 2-23に対応します。

資料: 「よこはまっぷ」(令和7年7月調べ、横浜市政策経営局ホームページ)

「高齢者福祉保健施設一覧」(令和7年7月調べ、横浜市健康福祉局ホームページ)



この地図は国土地理院ウェブサイト(令和6年8月時点、電子地形図(タイル)標準地図)を使用して作成したものです。

凡 例

- 対象事業実施区域
- 区界
- 福祉施設等



S = 1/20,000

0 200 400 600m

資料：「よこはまマップ」(令和7年7月調べ、横浜市政政策経営局ホームページ)
「高齢者福祉保健施設一覧」(令和7年7月調べ、横浜市健康福祉局ホームページ)

図3.2-23 主な福祉施設等の位置

(5) その他の市民利用施設

調査区域におけるその他の市民利用施設の名称は表3. 2-26に、位置は図3. 2-24に示すとおりです。

対象事業実施区域周辺には対象事業実施区域西南西側約600mに西地区センター（No. 4）、西公会堂（No. 14）があり、北側約900mには台町公園野球場（No. 8）があります。

表3. 2-26 その他の市民利用施設

分類	行政区分	No.	名称
図書館	西区	1	神奈川県立図書館
		2	横浜市中心図書館
地区センター	神奈川区	3	神奈川地区センター
	西区	4	西地区センター
		5	藤棚地区センター
	中区	6	野毛地区センター
スポーツ施設	神奈川区	7	神奈川スポーツセンター
		8	台町公園野球場
		9	平沼記念体育館
	西区	10	岡野公園野球場
		11	岡野公園プール
		12	西スポーツセンター
公会堂	神奈川区	13	神奈川公会堂
	西区	14	西公会堂
コミュニティハウス	神奈川区	15	幸ヶ谷公園コミュニティハウス
	西区	16	軽井沢コミュニティハウス
		17	浅間コミュニティハウス
		18	西前小学校コミュニティハウス
		19	戸部コミュニティハウス
		20	稲荷台小学校コミュニティハウス
文化施設	西区	21	横浜美術館
		22	横浜みなとみらいホール
		23	OTABISHO 横浜能楽堂
		24	日本丸メモリアルパーク
		25	横浜能楽堂
		26	横浜市民ギャラリー
	中区	27	カップヌードルミュージアム横浜
		28	よこはまコスモワールド
		29	JICA横浜海外移住資料館
		30	旧第一銀行横浜支店
		31	県立歴史博物館
		32	横浜にぎわい座
その他	神奈川区	33	かなつくホール（神奈川区民文化センター）
		34	神奈川区区民活動支援センター
	西区	35	にしく市民活動支援センター「にしとも広場」
	中区	36	市民協働推進センター

注）表中のNo. は図3. 2-24 に対応します。

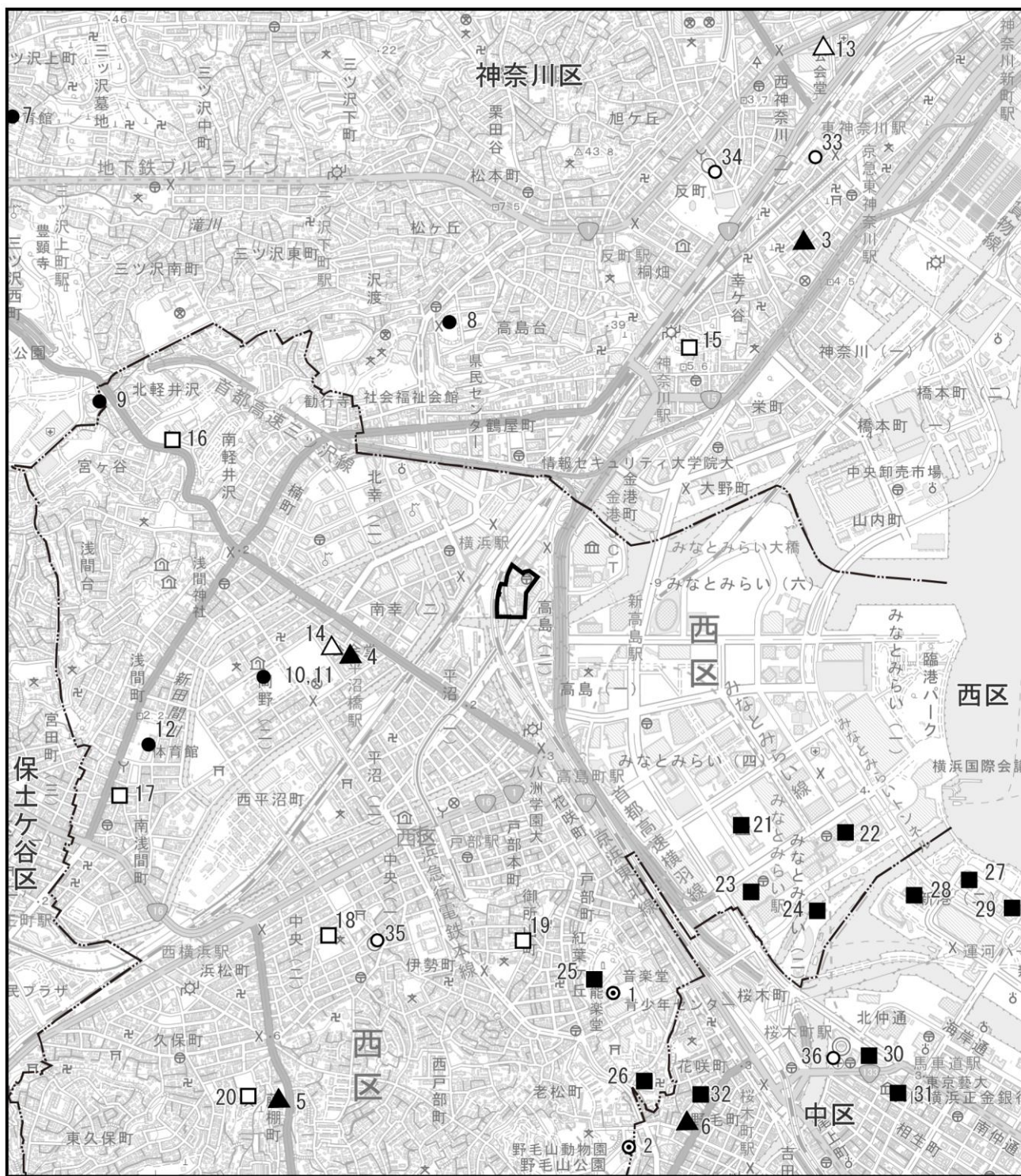
資料：「よこはまっぷ」（令和7年7月調べ、横浜市政経営局ホームページ）

「神奈川区区民生活マップ」（令和7年7月調べ、横浜市神奈川区ホームページ）

「西区区民生活マップ」（令和7年7月調べ、横浜市西区ホームページ）

「中区区民生活マップ」（令和7年7月調べ、横浜市中区ホームページ）

「保土ヶ谷区区民生活マップ」（令和7年7月調べ、横浜市保土ヶ谷区ホームページ）



この地図は国土地理院ウェブサイト(令和6年8月時点、電子地形図(タイル)標準地図)を使用して作成したものです。

凡 例

- | | | | | | |
|--|----------|--|----------|--|----------|
| | 対象事業実施区域 | | 地区センター | | コミュニティ施設 |
| | 区界 | | スポーツセンター | | 文化施設 |
| | 図書館 | | 公会堂 | | その他 |

資料：「よこはまマップ」(令和7年7月調べ、横浜市政策経営局ホームページ)
「神奈川区区民生活マップ」(令和7年7月調べ、横浜市神奈川区ホームページ)
「西区区民生活マップ」(令和7年7月調べ、横浜市西区ホームページ)
「中区区民生活マップ」(令和7年7月調べ、横浜市中区ホームページ)
「保土ヶ谷区区民生活マップ」(令和7年7月調べ、横浜市保土ヶ谷区ホームページ)



S = 1/20,000

0 200 400 600m

図3.2-24 その他の市民利用施設の位置

(6) 主な公園・緑地

調査区域における主な公園・緑地の名称は表3.2-27(1)～(3)に、位置は図3.2-25に示すとおりです。

対象事業実施区域周辺には、対象事業実施区域東側約500mに近隣公園の高島水際線公園（No. 49）があり、北西側約600mには街区公園の北幸広場公園（No. 61）があります。

表3.2-27(1) 主な公園・緑地

行政区分	No.	種別名称	公園名	面積(m ²)
神奈川区	1	都市緑地	三ツ沢みずき緑地	4,658
	2	緑道	滝の川せせらぎ緑道	2,653
	3		東横フラワー緑道	14,587
	4	運動公園	三ツ沢公園	287,037
	5	近隣公園	反町公園	24,130
	6		幸ヶ谷公園	18,139
	7		台町公園	11,422
	8		沢渡中央公園	15,109
	9		神奈川公園	14,190
	10		ポートサイド公園	16,487
	11	街区公園	浦島公園	2,066
	12		神奈川通東公園	1,580
	13		栗田谷第二公園	310
	14		栗田谷公園	984
	15		富家町公園	1,519
	16		三ツ沢中町北公園	1,739
	17		平川町公園	4,694
	18		二ツ谷公園	2,245
	19		三ツ沢中町東公園	343
	20		三ツ沢中公園	1,783
	21		神奈川通公園	1,933
	22		神明町公園	495
	23		三ツ沢上町公園	3,283
	24		松本公園	614
	25		三ツ沢下町公園	2,170
	26		南二ツ谷公園	321
	27		仲木戸公園	1,004
	28		松ヶ丘公園	681
	29		東神奈川公園	2,340
	30		三ツ沢南町公園	1,080
	31		滝ノ川公園	2,185
	32		桐畑公園	1,342
	33		高島台公園	152
	34		高島山公園	2,784
	35		神奈川台場公園	1,849
	36		上台町公園	3,733
	37		かえもん公園	548
	38		星野町公園	4,643
	39		沢渡公園	1,027
	40		鶴屋町公園	561
	41		沢渡第二公園	412
	42		金港公園	422
	43	市民の森	豊頭寺市民の森	23,000
西区	44	都市緑地	新田間川緑地	4,472
	45		宮ヶ谷緑地	986

表3.2-27(2) 主な公園・緑地

行政区分	No.	種別名称	公園名	面積(m ²)
西区	46	都市緑地	東久保町緑地	2,159
	47	風致公園	浅間台みはらし公園	8,733
	48	総合公園	野毛山公園	90,793
	49	近隣公園	高島水際線公園	13,515
	50		高島中央公園	13,962
	51		岡野公園	20,301
	52		グランモール公園	23,102
	53		戸部公園	8,380
	54		掃部山公園	24,727
	55	街区公園	北軽井沢公園	510
	56		北軽井沢第二公園	3,206
	57		北軽井沢第三公園	426
	58		軽井沢公園	2,436
	59		楠町公園	2,075
	60		宮ヶ谷第二公園	272
	61		北幸広場公園	334
	62		宮ヶ谷台公園	1,295
	63		南軽井沢公園	1,502
	64		北幸町公園	850
	65		宮ヶ谷公園	2,400
	66		浅間下公園	1,004
	67		新田間公園	1,397
	68		浅間台公園	194
	69		神明下公園	1,510
	70		浅間町三丁目公園	150
	71		霜下公園	1,853
	72		追分公園	759
	73		平沼さわやか公園	2,599
	74		浅間車庫前公園	1,731
	75		石崎川公園	712
	76		大新田公園	1,328
	77		社宮司公園	6,287
	78		御所山公園	2,557
	79		御所山第二公園	687
	80		伊勢町もくせい公園	5,870
	81		浜松町公園	2,419
	82		紅葉ヶ丘公園	805
	83		久保町公園	2,580
	84		宮崎町公園	554
	85		西戸部町三丁目さくら公園	931
	86		西戸部三丁目公園	622
	87		西戸部町二丁目第二公園	1,494
	88		大谷公園	2,049
	89		池ノ上公園	2,413
	90		藤棚町二丁目公園	1,154
	91		西戸部町二丁目公園	1,100
	92		西戸部羽沢西部公園	1,606
	93	港湾緑地	臨港パーク	79,471
	94		国際交流ゾーン	51,613
	95		日本丸メモリアルパーク	53,331
保土ヶ谷区	96	近隣公園	西久保町公園	9,000
	97	街区公園	宮田町公園	1,944
	98		天王町公園	2,442
	99		岩間町公園	1,497
中区	100	街区公園	北仲通北第二公園	1,262

表3.2-27(3) 主な公園・緑地

行政区分	No.	種別名称	公園名	面積(m ²)
中区	101	街区公園	北仲通北第三公園	518
	102		北仲通北第一公園	534
	103		野毛三丁目公園	355
	104	港湾緑地	新港パーク	21,521
	105		運河パーク	10,707
	106		汽車道	9,554
	107		新港中央公園	10,722

注) 表中のNo. は図3.2-25に対応します。

資料: 「横浜市公園緑地配置図(平成29年7月1日現在)」

(令和7年7月調べ、横浜市みどり環境局ホームページ)

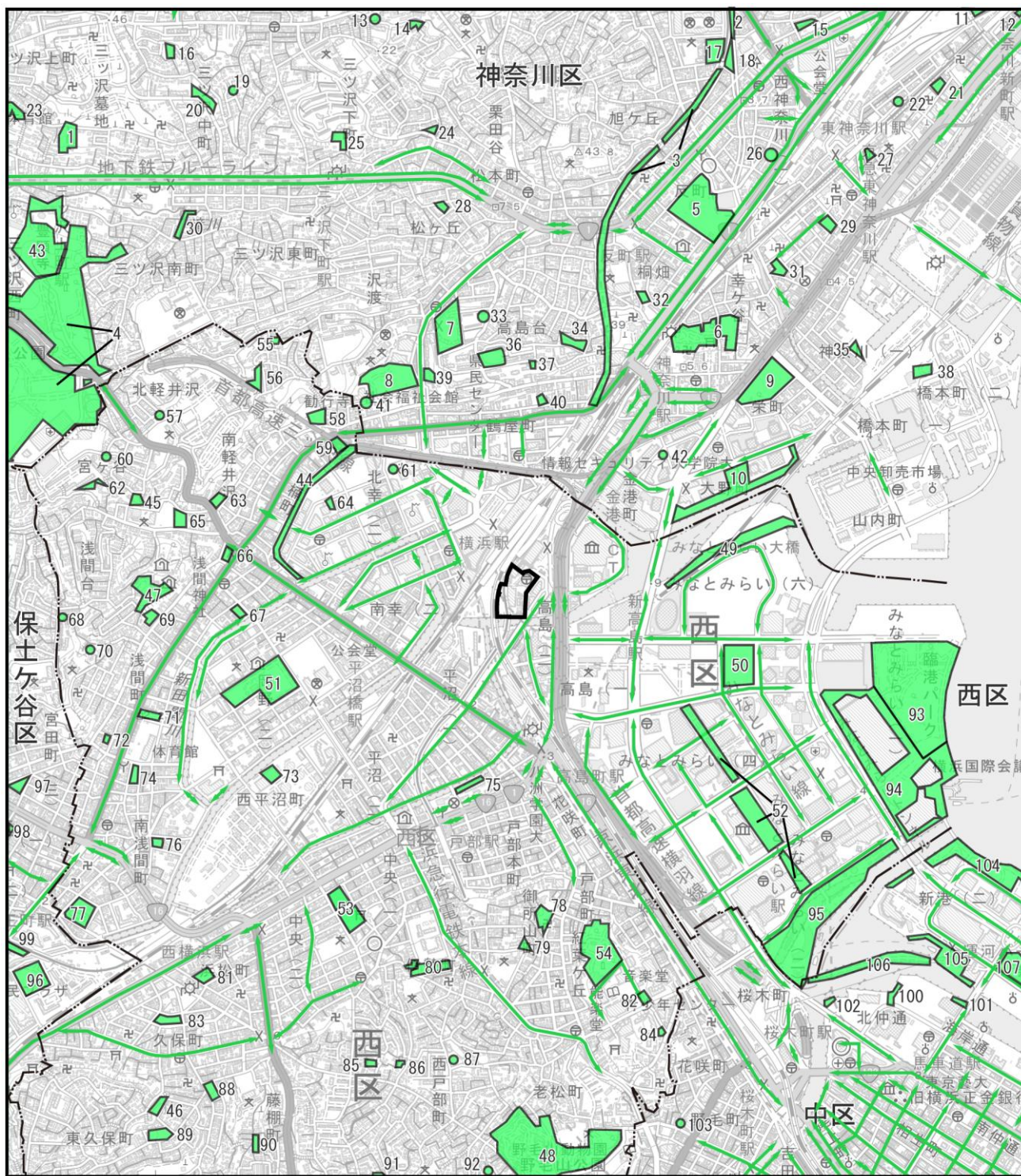
「横浜市港湾施設条例第2条第2項の規定に基づく港湾施設の告示(平成31年2月25日告示)」

(令和7年7月調べ、横浜市総務局ホームページ)

「横浜市の都市公園データ集(令和7年3月31日現在)」

(令和7年7月調べ、横浜市みどり環境局ホームページ)

「「市民の森」指定一覧」(令和7年7月調べ、横浜市みどり環境局ホームページ)



この地図は国土地理院ウェブサイト(令和6年8月時点、電子地形図(タイル)標準地図)を使用して作成したものです。

凡 例

- | | |
|---|---|
| 対象事業実施区域 | ● 公園・緑地 |
| — — — 区界 | → 街路樹(市管理・国管理) |

注) 面積500㎡以下及び「横浜市公園緑地配置図」に記載のない公園を●で示しています。

資料: 「横浜市公園緑地配置図(平成29年7月1日現在)」

(令和7年7月調べ、横浜市みどり環境局ホームページ)

「横浜市港湾施設条例第2条第2項の規定に基づく港湾施設の告示(平成31年2月25日告示)」

(令和7年7月調べ、横浜市総務局ホームページ)

「横浜市の都市公園データ集(令和7年3月31日現在)」

(令和7年7月調べ、横浜市みどり環境局ホームページ)

「市民の森」指定一覧(令和7年7月調べ、横浜市みどり環境局ホームページ)

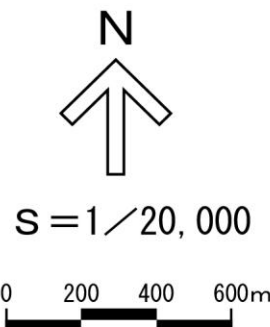


図3.2-25 主な公園・緑地の位置