

「横浜市電子申請・届出システム」で 図面謄本・写し証明の請求ができます

24時間、365日、
どこでも申請可能

手数料の納付は
オンライン決済！
(クレジットカード・PayPay・LINE Pay)

交付は郵送で
来庁不要!!

オンライン請求は
こちらから⇒

<https://shinsei.city.yokohama.lg.jp/cu/141003/ea/residents/portal/home>

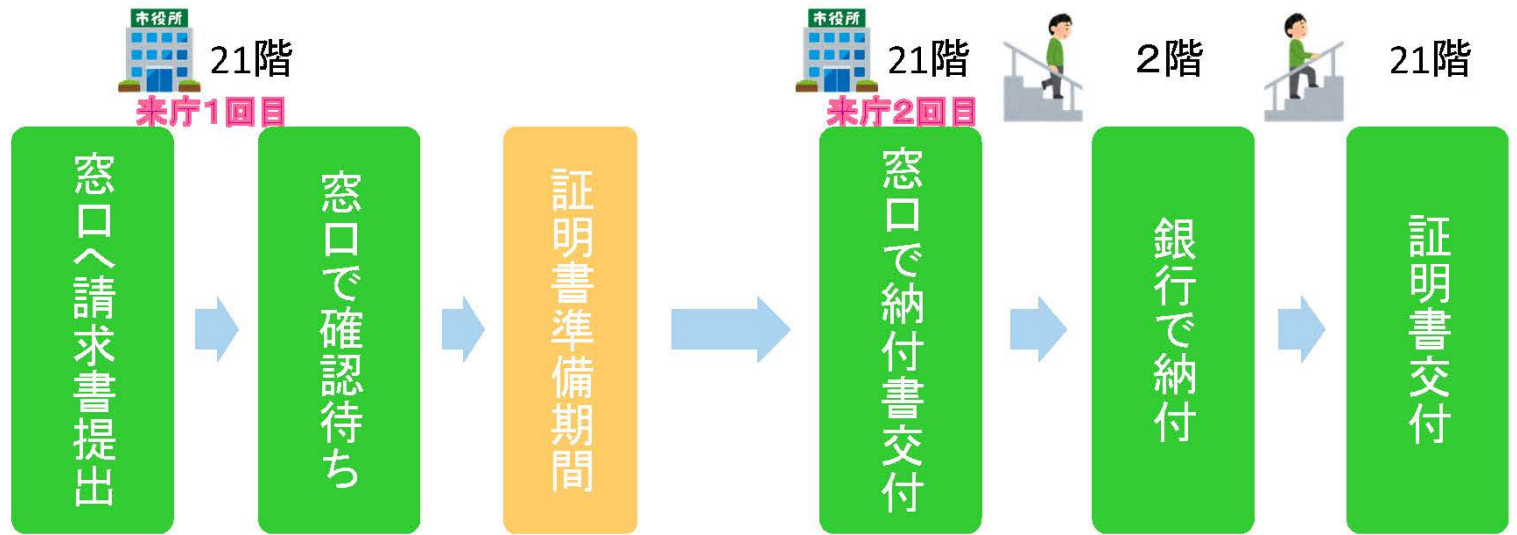
QRコードからも
アクセスできます⇒



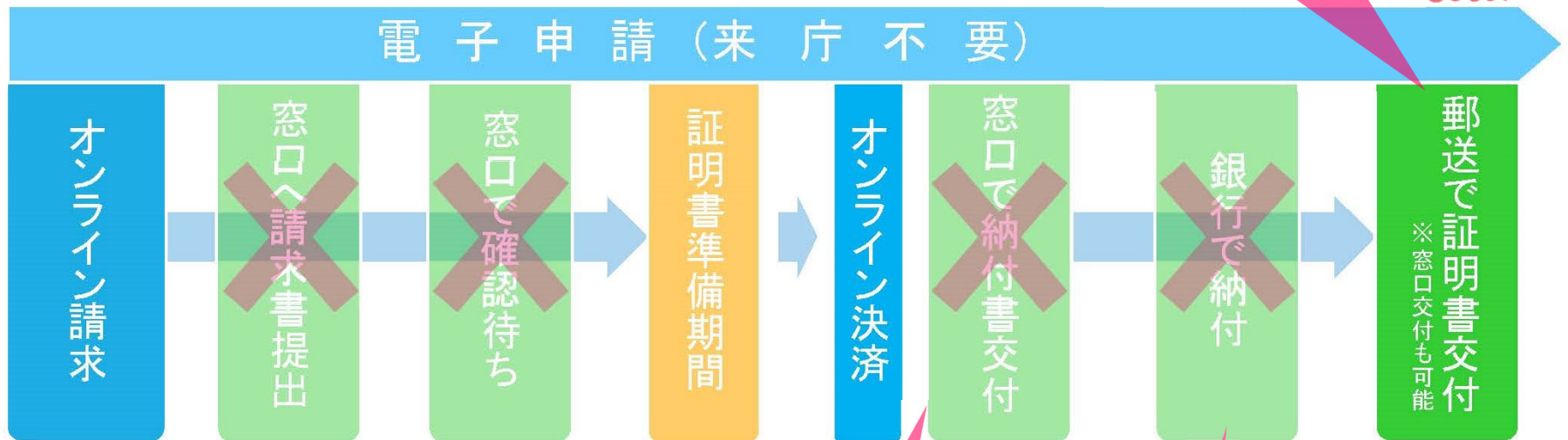
横浜市 電子申請



Before



After



来庁は0回！ GOOD!

2階の銀行と行ったり来たりしなくてOK！ GOOD!

銀行窓口での待ち時間もなし！ GOOD!

〔道路台帳図証明のオンライン請求方法〕

※実際の画面とは異なる場合があります。

↓こちらから「横浜市電子申請・届出システム」にアクセスしてください。

<https://shinsei.city.yokohama.lg.jp/cu/141003/ea/residents/portal/home>

①新規登録

手続き一覧（個人向け） 手続き一覧（事業者向け） ヘルプ ☑ よくあるご質問 ☑

ログイン

新規登録

初めてご利用の方は、**新規登録**をお願いします。

ご不明の場合は、以下の URL をご覧ください。ヘルプ「**3.3. 利用者情報を登録する**」が開きます。

<https://shinsei.city.yokohama.lg.jp/cu/141003/ea/residents/manual/02-StartUsing/03-RegisterUserInformation>

② ログイン

手続き一覧（個人向け）

手続き一覧（事業者向け）

ヘルプ

よくあるご質問

ログイン

新規登録

横浜市

もっとも

ログインはこちらからお願いします。

ご不明の場合は、以下の URL をご覧ください。

ヘルプ「**3.4. ログイン・ログアウトする**」が開きます。

<https://shinsei.city.yokohama.lg.jp/cu/141003/ea/residents/manual/02-StartUsing/04-LoginLogout>

③ 手続き一覧へ

手続き一覧（個人向け）

手続き一覧（事業者向け）

ヘルプ

よくあるご質問

横浜道調 さん

ログアウト

横浜市電子申請・届出シ

もっと便利に。

ログイン後は、**こちらから**お進みください。

「申請できる手続き一覧」に進みます。

④手続きの検索

ホーム

手続き一覧 (個人向け)

手続き一覧 (事業者向け)

ヘルプ

よくあるご質問

横浜道調 さん

ログアウト

申請できる手続き一覧

こちらで「**図面謄本**」または「**写し証明**」と検索し、
手続きを選択してください。

キーワード検索

検索

条件を指定して検索

カテゴリ

組織

利用者情報

防災・救急・防犯



住まい・暮らし



戸籍・税・保険



子育て・教育



健康・医療



手続き一覧 (事業者向け)

該当件数 **11** 件

条件をリセットして全件表示

まもなく開始

図面謄本
写し証明
詳細を見る >

図面謄本
写し証明
詳細を見る >

図面謄本
写し証明
詳細を見る >

図面謄本
写し証明
詳細を見る >

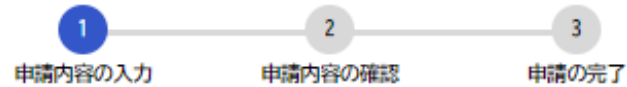
〔申請内容の入力画面(抜粋)①〕

申請内容の入力

「内容詳細」をご確認後、「次へ進む」ボタンを押すと、

「申請内容の入力」画面で、順番に請求内容の入力ができます。

※窓口請求時に添付していただいていた請求書の頭紙は不要です。



(2 / 2ページ)

道路台帳図面謄本交付請求

請求日 **必須**

年	月	日
2022年（令和4年） ▼	11月 ▼	16日 ▼

請求の種類 **必須**

請求の種類を以下より選択してください。

【交付までの期間について】

請求の受付完了から証明の交付まで、

「通常（委託検査）」の場合は、約1か月、

「交付期間短縮請求」の場合は、10開庁日以内です。

ただし、境界標の復元や移設が必要な場合は、交付期間短縮請求はご利用いただけません。

選択解除

- 通常（委託検査）
- 交付期間短縮請求（現地実測図への証明の文言記載と境界標写真の添付が必要となります。）

〔申請内容の入力画面(抜粋)②〕

添付書類【案内図】 **必須**

住宅地図など現地の周辺が詳細に記載された図面を添付してください。

【注意】

請求対象地を赤色で表示してください。

アップロードするファイルを選択

添付書類【公図】 **必須**

請求日から3か月以内の最新の図面を添付してください。

【注意】

請求対象地を赤色で表示してください。

アップロードするファイルを選択

添付書類【現地実測図】 **必須**

現地の点間距離、境界標の種類及び証明を受けたい境界線を赤色で記入した「道路台帳区域線図の写し（請求日から3か月以内の最新の図面）」を添付してください。

【注意】

- ・ 請求対象地を赤色で表示してください。証明範囲を記載してください。表示や記載がない場合は、再提出が必要となります。
- ・ 必ず道路台帳区域線図の写しに実測値を記入してください。
- ・ 道路台帳区域線図に記入されている距離が鮮明に分かるものをご提供ください。実測値がぼやけている等不鮮明な場合は受付ができません。

アップロードするファイルを選択

電子申請でも、「案内図」、「公図」、「現地実測図」等の**添付書類は必要**です。

「アップロードするファイルを選択」ボタンより**ファイルをアップロード**してください。**原則、PDF**でアップロードをお願いします。

アップロードできる容量は

1つの選択ボタンにつき1ファイル（10MBまで）です。



道路台帳図面謄本交付請求

手続き名： 道路台帳図面謄本交付請求

申込番号：64085876

電子申請が完了しました。

順番に内容を確認するため、受付完了までしばらくお待ちください。

【4
①
②
③
④
【
横
8
13:00~17:15

電子申請が完了すると、「**申込番号**」が表示されます。

③ **お問合せや証明書の窓口受取を希望される場合に必要ですので、**
④ **必ずお控えください。**

※お手続きの処理状況は「マイページ（申請状況のお知らせ）」よりご確認ください。

※お問合せの際に必要となりますので、申込番号を控えるか、このページを印刷してください。

申込番号

64085876

ここまでで、電子申請システムの申請は完了しましたが、
証明請求の「**受付**」は、まだ完了していません。

【電子申請完了後の流れ】

職員が順番に請求内容を確認します。

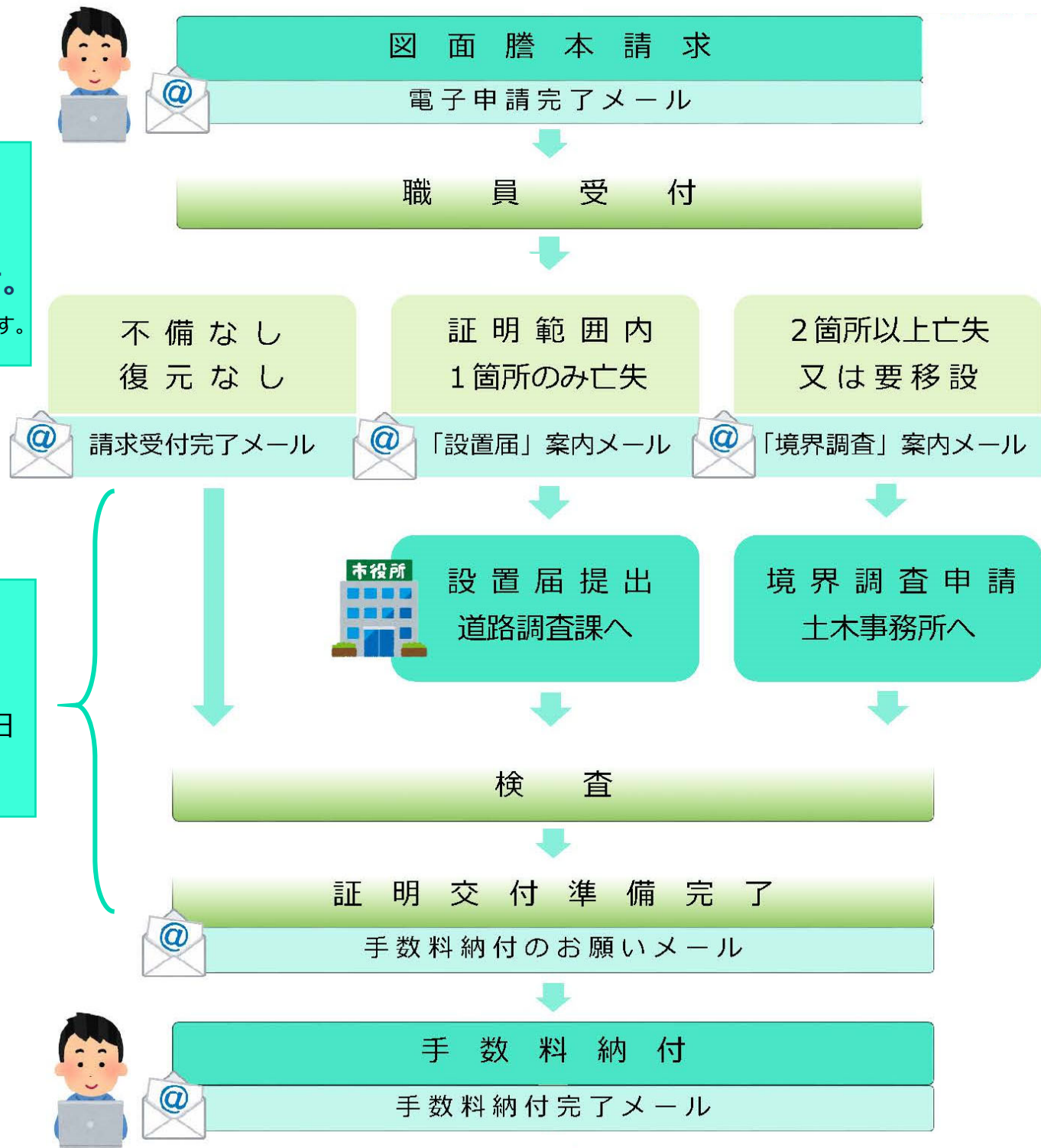
その後、証明請求の受付が完了となり、「請求受付完了メール」を送信します。

※この際、境界標の復元や移設が必要な場合は、手続きの案内のメールを送信します。

次ページのフロー図のとおり、証明書の交付準備が完了したら「手数料納付のお願いメール」を送信します。

お電話はしませんので、メールの確認漏れがないようにお願いします。

右フロー図内のこのマークのある
タイミングでメールを送信します。
メール内容のご確認をお願いします。
※写し証明もメールが届くタイミングは同じです。



【証明交付標準期間】

- ・ 図面謄本：約 1 か月
- ・ 交付期間短縮請求：約 10 開庁日
- ・ 写し証明：5 開庁日

〔手数料納付方法①〕

お知らせ一覧

申請状況のお知らせ

道路台帳図面謄本交付請求
申込番号：64085876
2022年11月16日 申請を送信しました

道路台帳図面謄本交付請求
申込番号：92795110
2022年11月16日 申請を送信しました

道路台帳図面謄本交付請求
申込番号：10868494
2022年11月14日 手数料をお支払いください

「手数料をお支払いください」と表示されています。
こちらをクリックしてください。

証明書の交付準備完了後、

「手数料納付のお願い」のメールを送信します。

トップページからログイン⇒マイページ⇒申請状況のお知らせ
に進んでください。

基本情報

申込番号

10868494

手続き名

道路台帳図面謄本交付請求

この手続きの申請状況履歴

2022年11月14日 手数料をお支払いください

2022年11月14日 申請内容を確認中です

2022年11月8日 申請を送信しました

申請内容の詳細画面へ進む >

手数料納付方法②へ

〔手数料納付方法②〕

申請内容照会

申請状況

❗ 手数料をお支払いください

手数料

支払額：600円

利用可能な支払方法：クレジットカード、PayPay、LINE Pay

手数料を支払う

支払方法の選択

クレジットカード

PayPay

LINE Pay

ご希望の支払方法をクリックし、その後の案内に従って情報を入力してください。

【手数料納付後の流れ】

- ・ 手数料の納付確認後に「手数料納付完了メール」を送信し、
証明書を郵送しますので、お手元に届くまでしばらくお待ち
ください。
- ・ 窓口交付を希望された方は、「手数料納付完了メール」が
届きましたら、横浜市役所 21 階道路調査課窓口にお越し
いただき、**8桁の申込番号をお伝えください。**

※いずれの交付方法も領収書は発行されません。

手続きは以上で完了です

〔申請内容を確認するには①〕

手続き一覧（個人向け）

手続き一覧（事業者向け）

ヘルプ

よくあるご質問

横浜道調 さん

ログアウト

ログイン後、こちらをクリック！

〔申請内容を確認するには②〕



ホーム

手続き一覧（個人向け）

手続き一覧（事業者向け）

ヘルプ

よくあるご質問

横浜道調 さん

ログアウト

マイページ

前回のログイン：2022年11月18日 14時17分

お知らせ

重要なお知らせ

あなたへのお知らせ

申請状況のお知らせ

申請状況の確認は、こちらをクリック！

利用者メニュー

〔申請内容を確認するには③〕

お知らせ一覧

申請状況のお知らせ

道路台帳図面謄本交付請求
申込番号：64085876
2022年11月16日 申請を送信しました

道路台帳図面謄本交付請求
申込番号：92795110
2022年11月16日 申請を送信しました

道路台帳図面謄本交付請求
申込番号：10868494
2022年11月14日 手数料をお支払いください

こちらをクリックすると、

この申込番号に関する「**申請状況履歴一覧**」が確認できます。

申請状況履歴一覧

基本情報

申込番号

64085876

手続き名

道路台帳図面謄本交付請求

この手続きの申請状況履歴

2022年11月16日 申請を送信しました

申請内容の詳細画面へ進む >

「申請内容の詳細画面へ進む」と、申請内容が確認できます。

申請内容をダウンロードすることや「**取下げ**」の手続きもできます。

〔交付期間短縮請求の注意点〕

申請内容の入力

請求者が土地家屋調査士、土地家屋調査士法人、測量士の方で、「交付期間短縮請求」を利用される場合は、こちらを選択すると、短縮請求用の写真がアップロードできる項目が下方に表示されます。**1つの選択ボタンにつきアップロードできる容量は10MBまで**です。それより大きくなる場合は、圧縮していただくか、分割して**「追加で提出が必要な書類」よりアップロードすることもできます**。交付期間短縮請求の注意点は下記 URL もご確認ください。

<https://www.city.yokohama.lg.jp/kurashi/machizukuri-kankyo/doro/tetsuzuki/zumen/touhon.files/touhontansyuku1128.pdf>

道路台帳図面図面本交付請求

請求日 **必須**

年

2022年（令和4年）

月

11月

請求の種類 **必須**

請求の種類を以下より選択してください。

【交付までの期間について】

請求の受付完了から証明の交付まで、

「通常（委託検査）」の場合は、約1か月、

「交付期間短縮請求」の場合は、10開庁日以内です

ただし、境界標の復元・移設が必要な場合は、交付

選択解除

通常（委託検査）

交付期間短縮請求（現地実測図への証明の文言記載と境界標写真の添付が必要となります。）

添付書類【短縮請求用の写真】 **必須**

短縮請求の写真撮影は、請求日以前3か月以内に実施してください。

A4サイズに6枚の写真（遠景・近景それぞれ3箇所分）を掲載してください。（4箇所分ずつ8枚でも可）杭の種類が鮮明に分かるものをご提供ください。ぼやけている等不鮮明な場合は受付ができません。

原則PDFでアップロードしてください。

アップロードできる容量は10MBまでです。

容量が大きくてアップロードできない場合は、道路調査課証明担当宛にご相談ください。

アップロードするファイルを選択

添付書類【追加で提出が必要な書類】

旧公図等の追加で提出が必要な書類は、こちらよりアップロードをしてください。

アップロードするファイルを選択