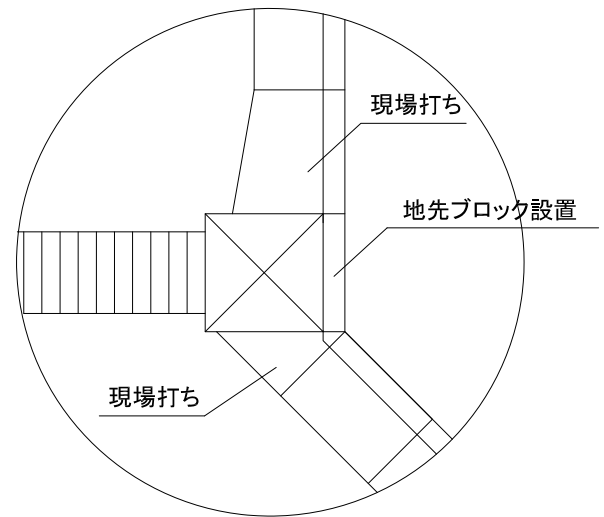


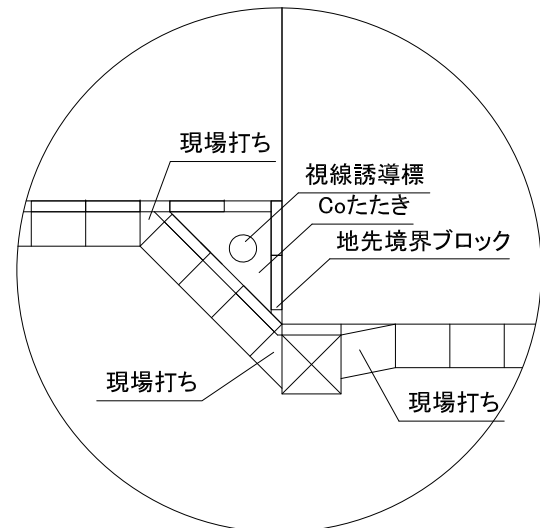
道路関係仕様

- 横浜市が管理することとなる道路については、「土木工事共通仕様書」及び「土木工事施工管理基準(道路・交通政策局)」に準拠すること。
- 再生材は横浜市指定プラントを使用すること。
- コンクリートの水セメント比は、有筋で55%以下、無筋60%以下とすること。
- 引込管敷設時の道路施設は、撤去・復旧を行うこと。
- 舗装の復旧範囲については、土木事務所の指示によること。
- 電柱類等の移設は、舗装復旧前に行うこと。
- 横断グレーチング、集水樹の蓋は「細目・ボルト締め」とすること。
- 計画変更があった場合は、事前に変更手続きを行うこと。
- 道路附属部分は舗装前に、路盤検査(中間)を受けること。
- 新設境界標の設置については、「開発行為(帰属)に伴う新設境界標の選定について」(道路台帳図(SXFデータ)作成・補正の手引きに記載)に準拠するとともに、道路調査課の指示によること。

* 1 拡大図 (S=1/○○)


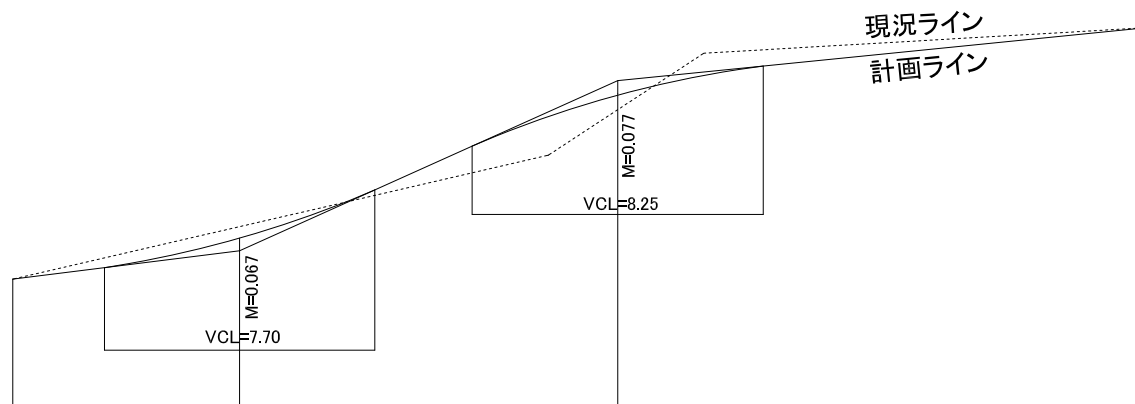
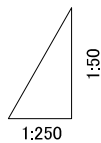


* 2 拡大図 (S=1/○○)



*** あくまで参考図ですので、32条協議の中で追加して図面の訂正等を求める場合があります。**

図面名	道路計画平面図		
縮尺	1/○○	図面番号	○/○○
設計年月日	○○年○○月○○日		
○○設計(株)			



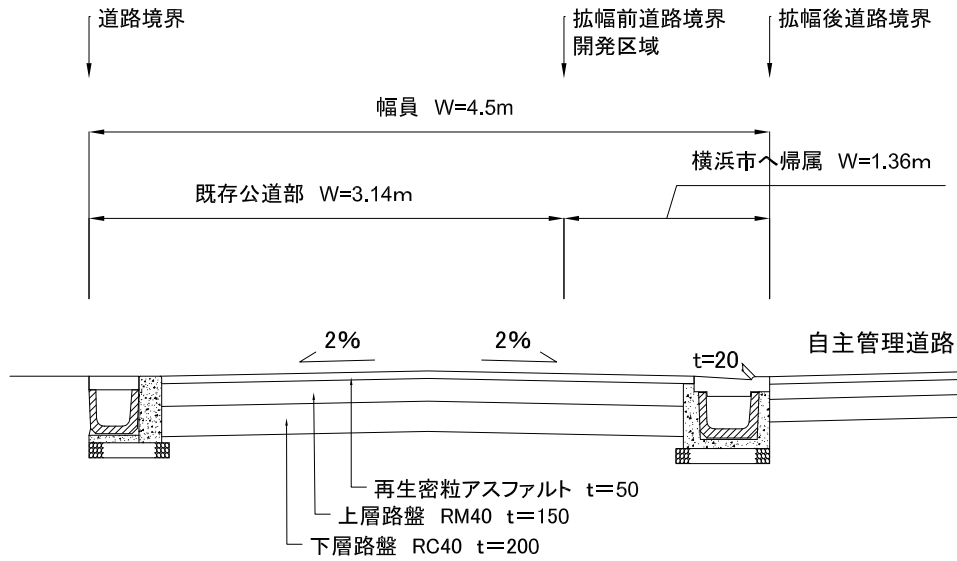
縦断勾配			
盛土	0.00	0.00	0.00
切土	0.00	0.00	0.00
計画地盤高	0.00	0.00	0.00
現況地盤高	0.00	0.00	0.00
追加距離	0.00	6.00	16.00
単距離	0.00	6.00	14.00
測点	No.A	No.B	No.C

縦断勾配		
盛土	0.00	0.00
切土	0.00	0.00
計画地盤高	0.00	0.00
現況地盤高	0.00	0.00
追加距離	0.00	6.00
単距離	0.00	6.00
測点	No.a	No.b

* あくまで参考図ですので、32条協議の中で追加して図面の訂正等を求める場合があります。

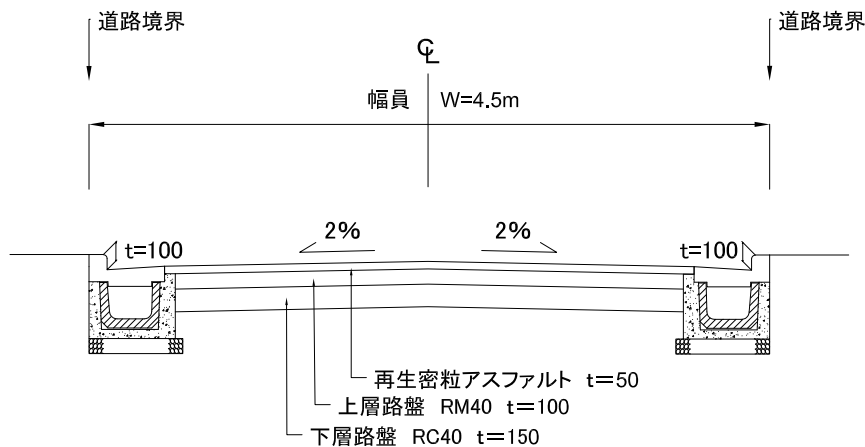
図面名	道路計画縦断図		
縮尺	1/〇〇	図面番号	〇/〇〇
設計年月日	〇〇年〇〇月〇〇日		
〇〇設計(株)			

A-A断面



再生材は横浜市指定プラントを使用する。

B-B断面



* あくまで参考図ですので、32条協議の中で追加して図面の訂正等を求める場合があります。

図面名	道路計画横断面図		
縮尺	1/〇〇	図面番号	〇/〇〇
設計年月日	〇〇年〇〇月〇〇日		
〇〇設計(株)			