

都市計画道路泥亀釜利谷（寺前地区）街路整備事業

横浜市道路・交通政策局

○ 路線概要

泥亀釜利谷線（寺前地区）は、海の公園付近から旧国道16号線に至る延長約530m、車道2車線（片側1車線）、歩道及び自転車通行空間を含む幅員15mの都市計画道路です。

○ 事業概要

事業区間 金沢区寺前一丁目及び寺前二丁目地内

延長 約530m

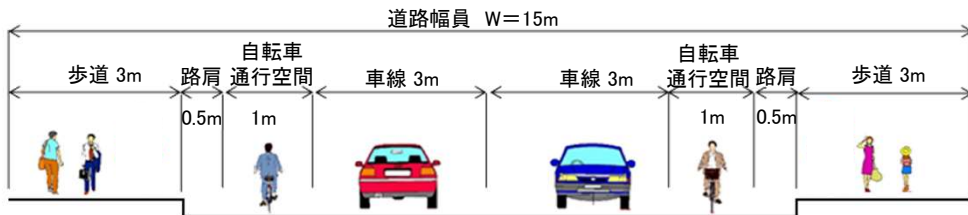
幅員 15m

車線数 2車線

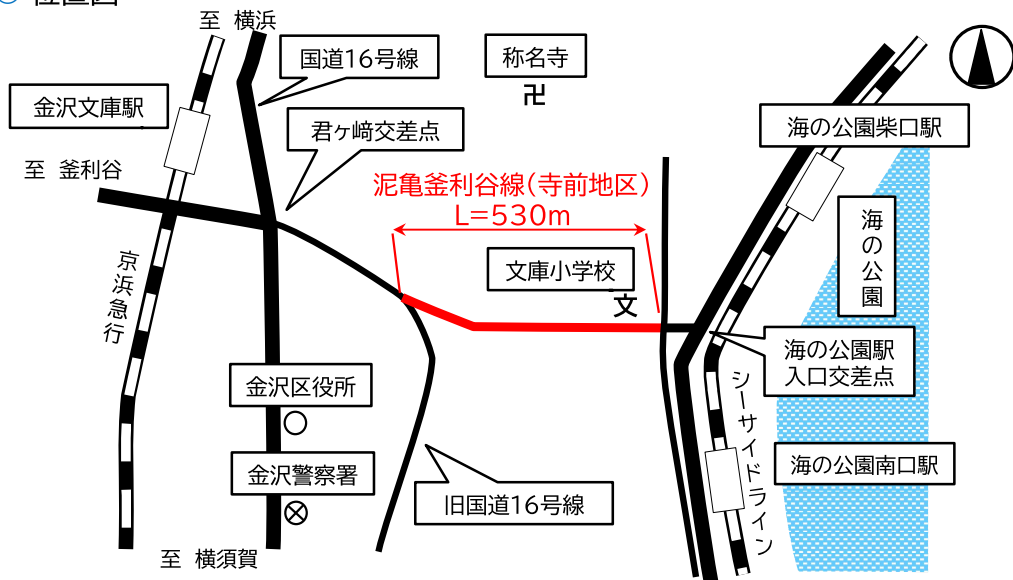
事業期間 平成30年度～

- 事業効果
- ・金沢区臨海部と国道16号線や京浜急行金沢文庫駅へのアクセスが向上します。
 - ・歩道の整備により、歩行者の安全性の確保を図ります。
 - ・延焼遮断帯の形成により、大規模地震時における延焼被害の軽減を図ります。

○ 標準断面図



○ 位置図



○ 現地写真 (R8.3撮影)

海の公園方面から旧国道16号線方面を望む



旧国道16号線方面から海の公園方面を望む

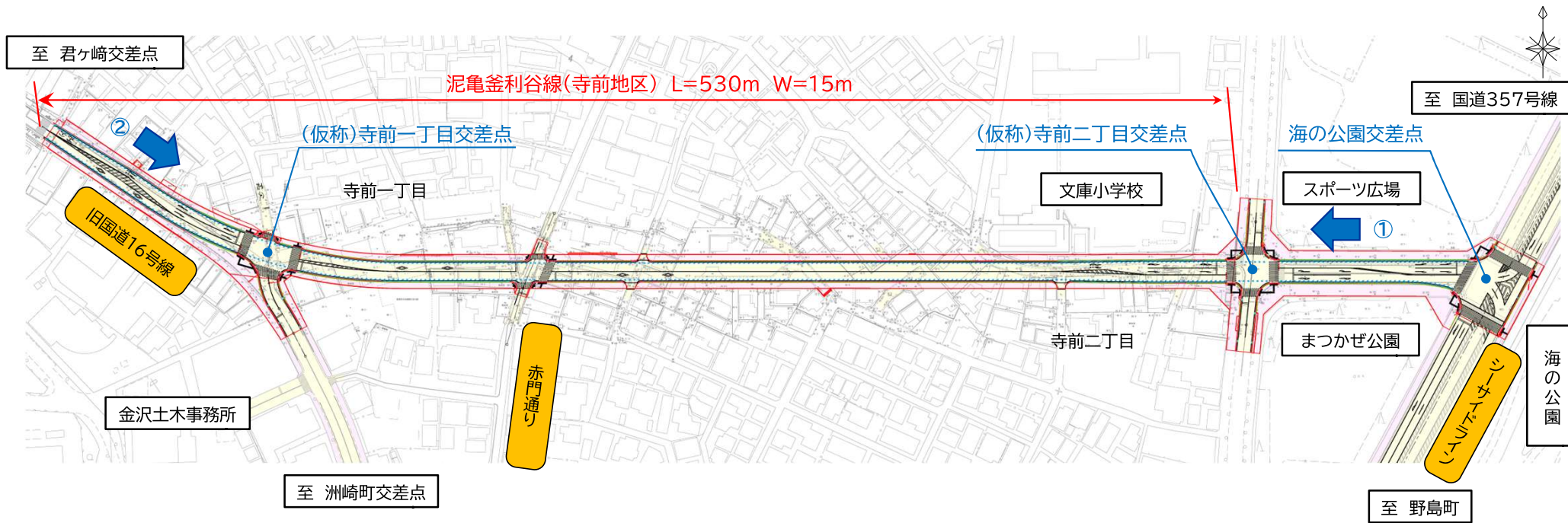


問い合わせ先：横浜市道路・交通政策局建設部建設課 〒231-0005 横浜市中区本町6-50-10 29階

TEL (045) 671-3539

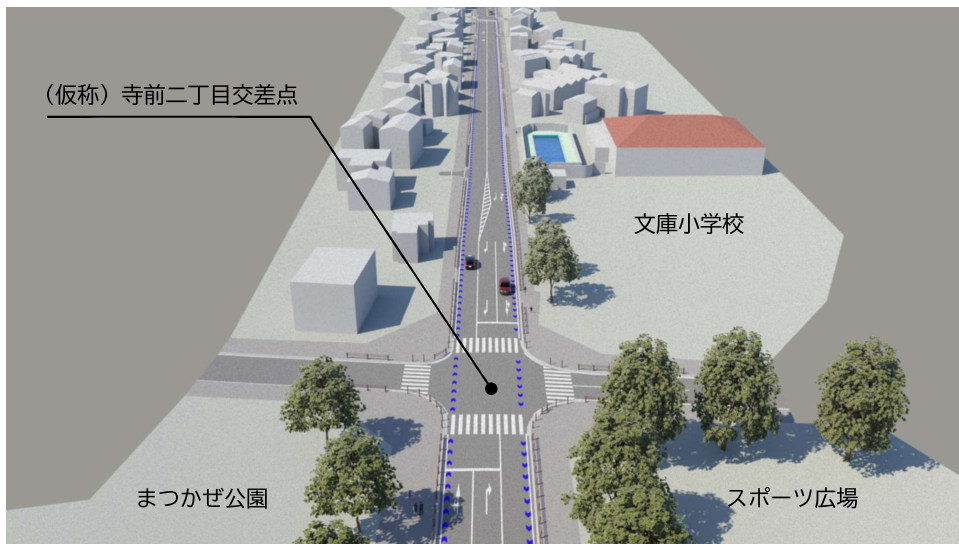
令和8年(2026年)3月作成

○ 平面図

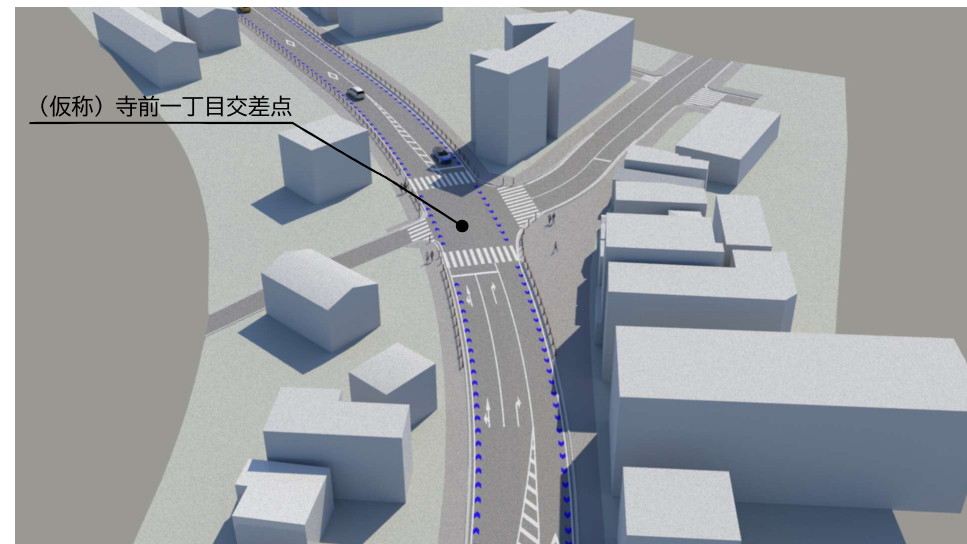


○ イメージ図

① 文庫小学校付近



② (仮称) 寺前一丁目交差点付近



※ 道路の整備計画のイメージであり、沿道の建物等の状況は実際と異なる場合があります。