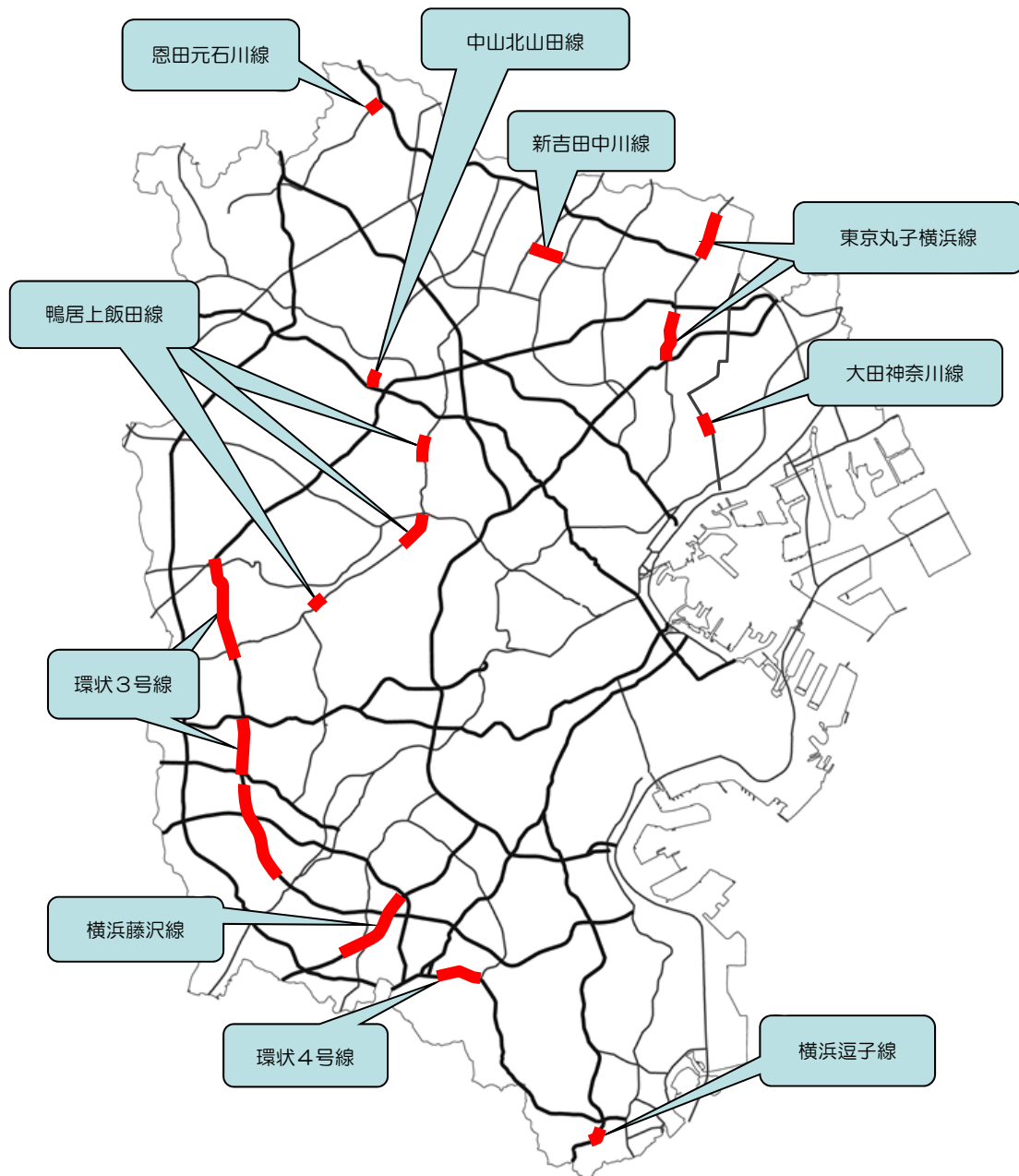


都市計画道路事業用地の先行取得路線

事業用地の先行取得については、以下の10路線18地区を対象とします。

なお、これらの路線は、新たに事業化が図られた段階で、先行取得路線から除外されます。

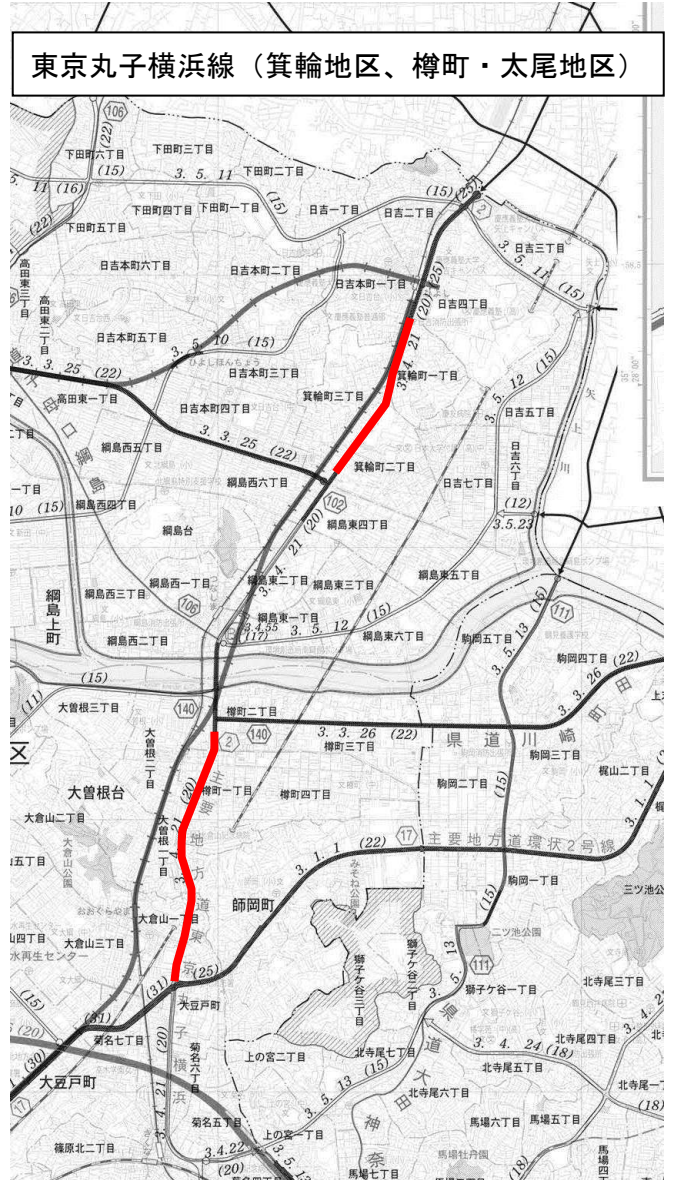
路線名	地区名	延長
鴨居上飯田線	さが丘地区、上菅田・新井地区、西川島地区	2.2 km
環状3号線	汲沢2地区、汲沢中田地区、和泉中田地区、阿久和地区、ニツ橋地区	7.7 km
横浜藤沢線	下倉田・本郷台地区、飯島地区	2.7 km
恩田元石川線	元石川地区	0.4 km
環状4号線	上郷地区	1.4 km
新吉田中川線	早渕勝田地区	0.9 km
中山北山田線	中山地区	0.6 km
横浜逗子線	六浦地区	0.6 km
東京丸子横浜線	箕輪地区、樽町・太尾地区	2.4 km
大田神奈川線	西寺尾地区	0.8 km
合計		19.7 km



恩田元石川線 (元石川地区)



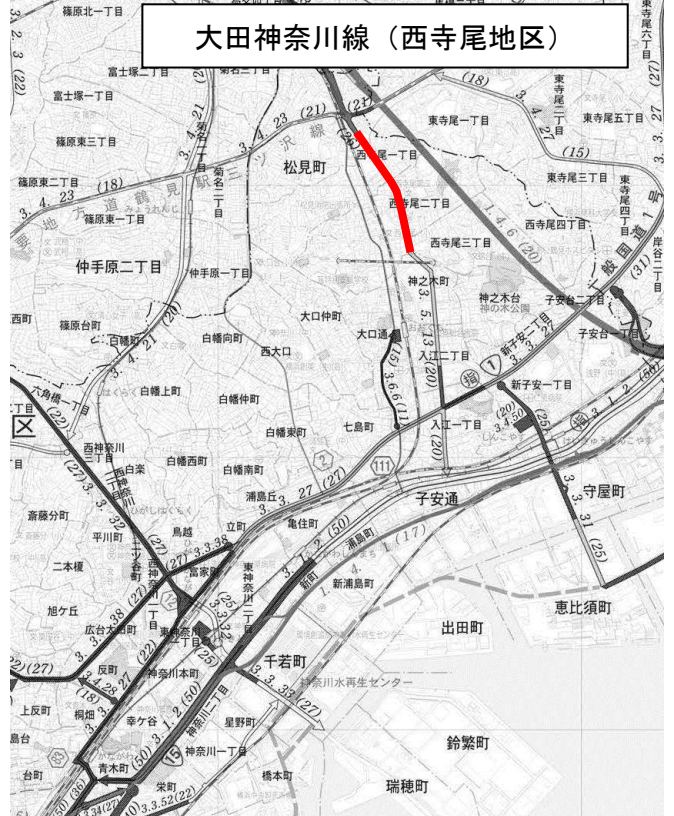
東京丸子横浜線 (箕輪地区、樽町・太尾地区)



新吉田中川線 (早瀬勝田地区)



大田神奈川線 (西寺尾地区)

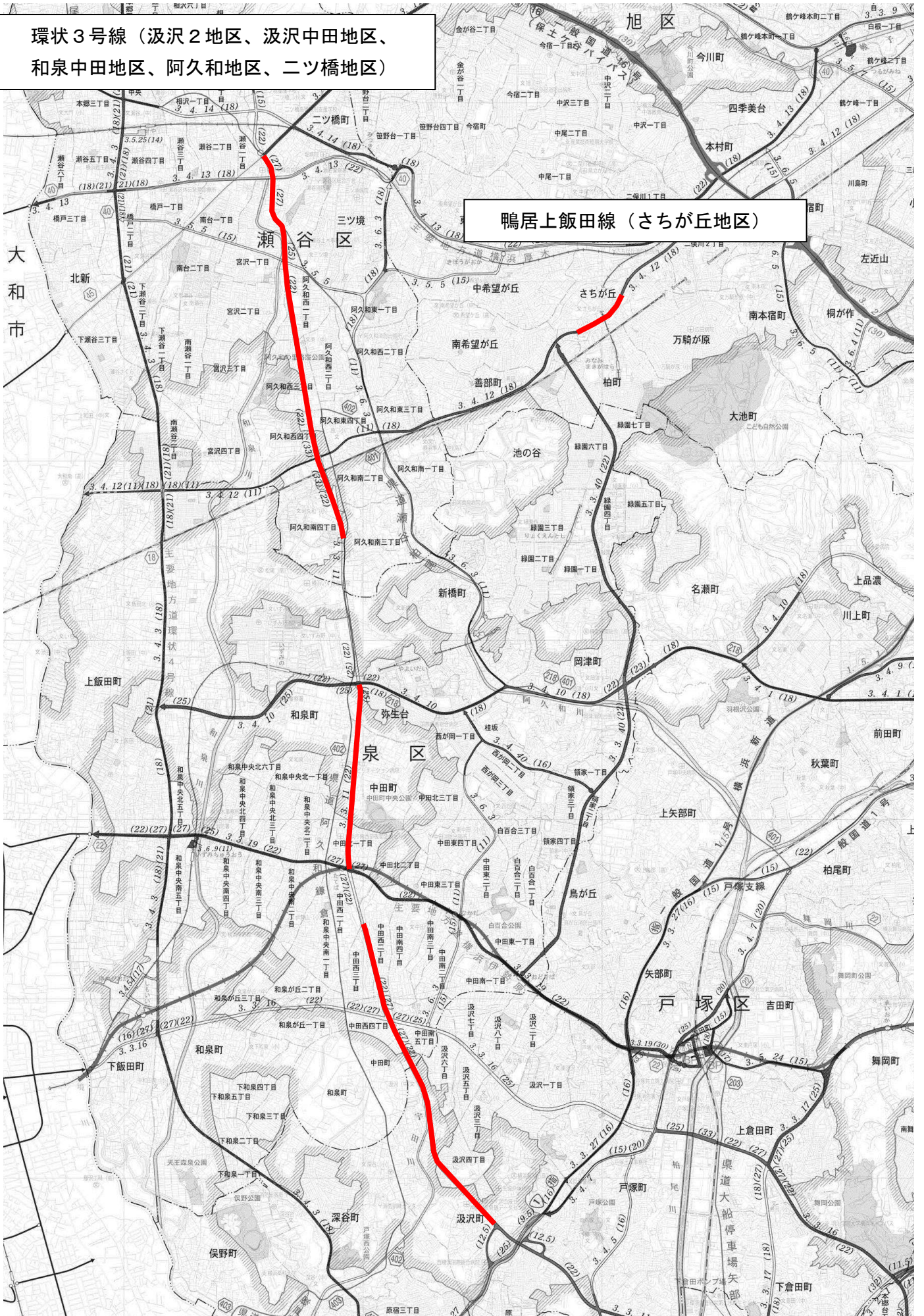


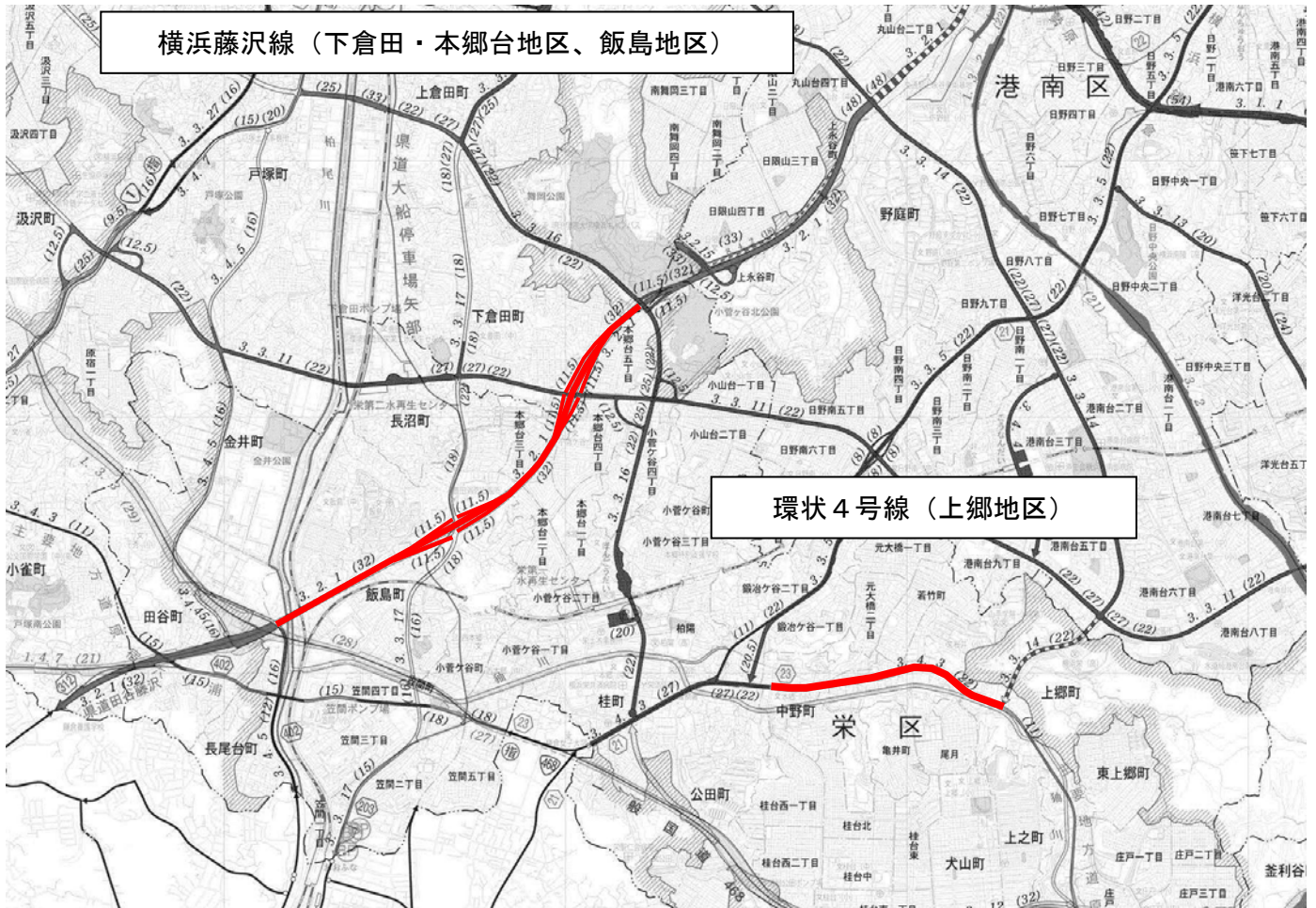
中山北山田線 (中山地区)



環状3号線（汲沢2地区、汲沢中田地区、和泉中田地区、阿久和地区、ニツ橋地区）

鴨居上飯田線（さちが丘地区）





この図は、平成29年度作成
 市・区・町界・町名等は平成29年10月現在
 都市計画の内容は平成30年1月現在
 縮尺が小さいため参考図としてご利用ください。

横須賀市



鴨居上飯田線 (上菅田・新井地区)

鴨居上飯田線 (西川島地区)