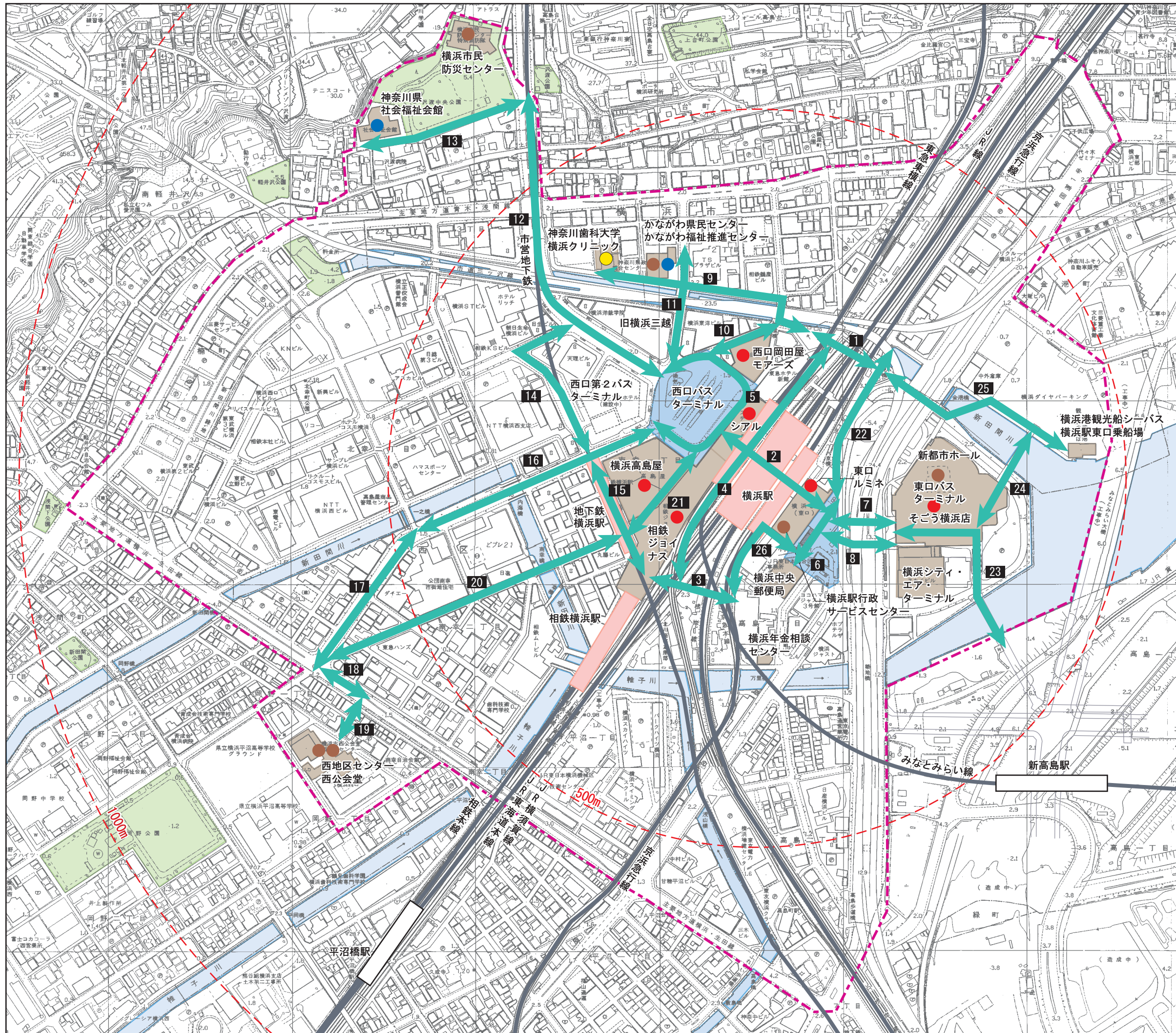
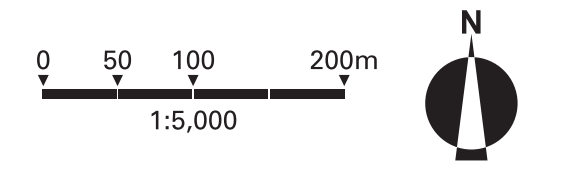


図 5-1 重点整備地区の区域と  
バリアフリー化を図る経路

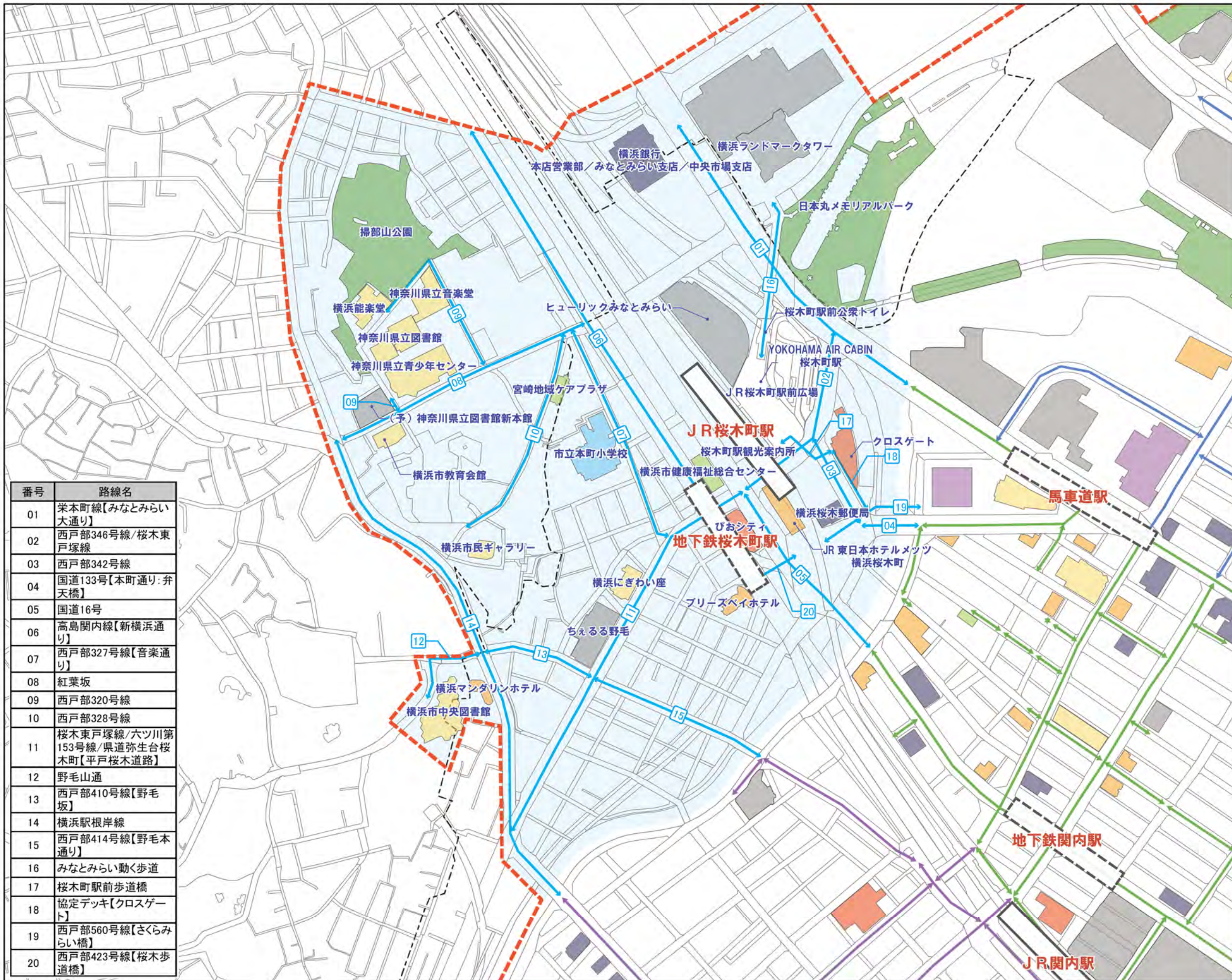


- 重点整備地区の区域
  - ← バリアフリー化を図る経路
- |   |   |
|---|---|
| <span style="background-color: #add8e6; border: 1px solid black; display: inline-block; width: 15px; height: 10px; margin-right: 5px;"></span> 駅前広場                     | <span style="background-color: #90ee90; border: 1px solid black; display: inline-block; width: 15px; height: 10px; margin-right: 5px;"></span> 公園                       |
| <span style="background-color: #8b4513; border: 1px solid black; border-radius: 50%; width: 10px; height: 10px; display: inline-block; margin-right: 5px;"></span> 公共施設 | <span style="background-color: #0000ff; border: 1px solid black; border-radius: 50%; width: 10px; height: 10px; display: inline-block; margin-right: 5px;"></span> 福祉施設 |
| <span style="background-color: #ffff00; border: 1px solid black; border-radius: 50%; width: 10px; height: 10px; display: inline-block; margin-right: 5px;"></span> 医療施設 | <span style="background-color: #ff0000; border: 1px solid black; border-radius: 50%; width: 10px; height: 10px; display: inline-block; margin-right: 5px;"></span> 商業施設 |

- 【バリアフリー化を図る経路】
- 1 きた通路
  - 2 中央通路
  - 3 みなみ通路
  - 4 南北連絡通路
  - 5 西口駅前広場
  - 6 東口駅前広場
  - 7 国道1号線歩道橋
  - 8 横浜駅東口地下街ポルタ
  - 9 県民センター側川沿い
  - 10 三菱東京UFJ銀行前
  - 11 市道 高島台第91号線
  - 12 市道横浜駅泉線
  - 13 神奈川県社会福祉会館前
  - 14 西口第2バスターミナル～市道横浜駅泉線
  - 15 地下鉄横浜駅上
  - 16 市道 高島台第161号線
  - 17 市道 高島台第161・197号線
  - 18 県道 横浜生田線
  - 19 西公会堂・西地区センター前
  - 20 パルナード
  - 21 ジョイナスビル通路
  - 22 北東口～東口駅前広場
  - 23 新都市ビル～横浜駅東口ペデストリアンデッキ
  - 24 かもめ歩道橋
  - 25 きた通路～横浜港観光船シーバス方面デッキ
  - 26 南通路～東口駅前広場







① 桜木町駅周辺地区

- 重点整備地区
- 区域 (Red dashed line)
  - 桜木町駅周辺地区の範囲 (Blue shaded area)

- 生活関連施設
- 旅客施設 (White box)
  - 官公庁等行政施設 (Purple box)
  - 文化・交流施設 (Yellow box)
  - 医療施設、福祉施設 (Light green box)
  - 保育施設、教育施設 (Blue box)
  - 銀行等、郵便局 (Dark purple box)
  - 商業施設 (Orange box)
  - 公園・緑地、運動施設 (Green box)
  - 宿泊施設 (Light orange box)
  - その他の施設 (Grey box)

- 生活関連経路
- 生活関連経路 (Double-headed arrow)
  - 経路番号 (Boxed number 00)
  - 区界 (Dashed line)

番号	路線名
01	栄本町線【みなとみらい大通り】
02	西戸部346号線/桜木東戸塚線
03	西戸部342号線
04	国道133号【本町通り:弁天橋】
05	国道16号
06	高島関内線【新横浜通り】
07	西戸部327号線【音楽通り】
08	紅葉坂
09	西戸部320号線
10	西戸部328号線
11	桜木東戸塚線/六ツ川第153号線/県道弥生台桜木町【平戸桜木道路】
12	野毛山通
13	西戸部410号線【野毛坂】
14	横浜駅根岸線
15	西戸部414号線【野毛本通り】
16	みなとみらい動く歩道
17	桜木町駅前歩道橋
18	協定デッキ【クロスゲート】
19	西戸部560号線【さくらみらい橋】
20	西戸部423号線【桜木歩道橋】

