



令和元年度 道路改良事業完成箇所の整備効果

事業名称	市道釜利谷第89号線(釜利谷東五丁目地内)道路改良事業		
事業期間	平成28年度～令和元年度	事業箇所	金沢区釜利谷東五丁目3437番地から3439番地まで
事業費	23,000千円		
事業内容	路線型整備 整備延長L=37m 計画幅員11.5m(車道7m、歩道2.5m+2.0m)、現況幅員9.4m(車道6.9m、歩道2.5m片側のみ)		
事業効果	(実施前) 本事業箇所は、宮ヶ谷(交差点)道路改良事業に続く片側にしか歩道がない区間であったが、歩道設置予定箇所に防火水槽が埋設されていたため、建築局による防火水槽の撤去工事の完了を待っていました。笹下釜利谷道路と環状4号(朝比奈インター)をつなぐ道路であり、通り抜け道路としての車両通行が多く歩行者にとって危険な状態となっていました。		
	(実施後) 歩道のない区間L=37mに歩道を整備し、ガードパイプも設置しました。		
	[効果](道路状況改善・バス走行の改善・走行時間の短縮など) 歩道の設置により、車両と歩行者の動線が分離されたことから、歩行者の安全が確保されるとともに、車両の通行が円滑になりました。		
	[地元町内会等の意見等] 歩道設置を要望してから、防火水槽の撤去なども必要で、だいぶ待ちわびていました。歩道ができてからは、児童も安心して通行でき、自転車等とのすれ違いもできているので地域としてはとても喜んでます。		
	[その他] 令和元年5月31日供用開始		
状況写真(実施前)	状況写真(実施後)		
			

状況写真(実施前)



状況写真(実施後)



状況写真(実施前)



状況写真(実施後)



状況写真(実施前)



状況写真(実施後)



状況写真(実施前)



状況写真(実施後)



状況写真(実施前)



状況写真(実施後)



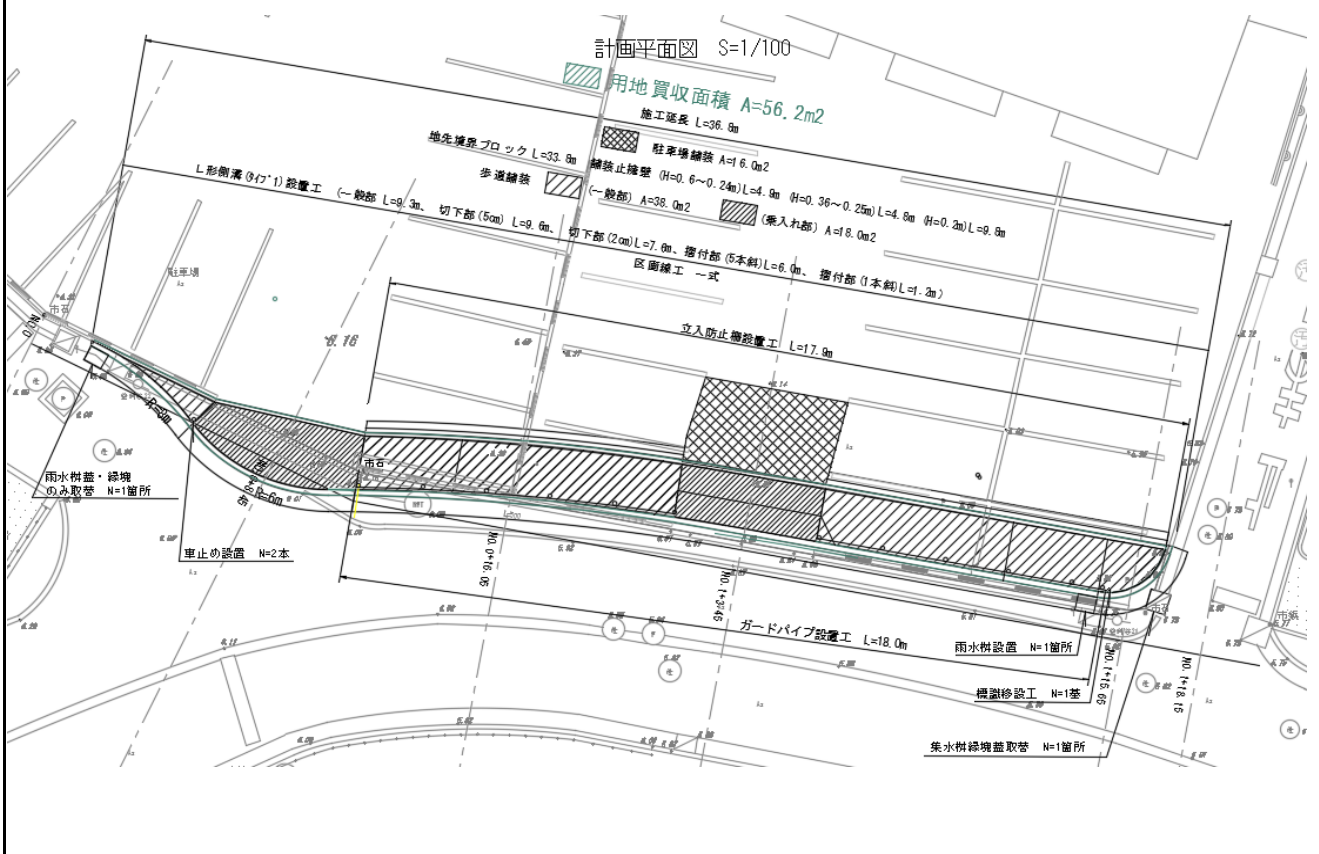
状況写真(実施前)



状況写真(実施後)



平面図



標準断面図

