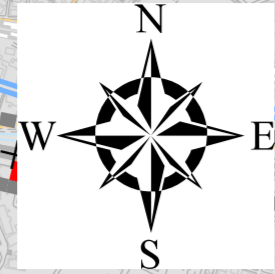
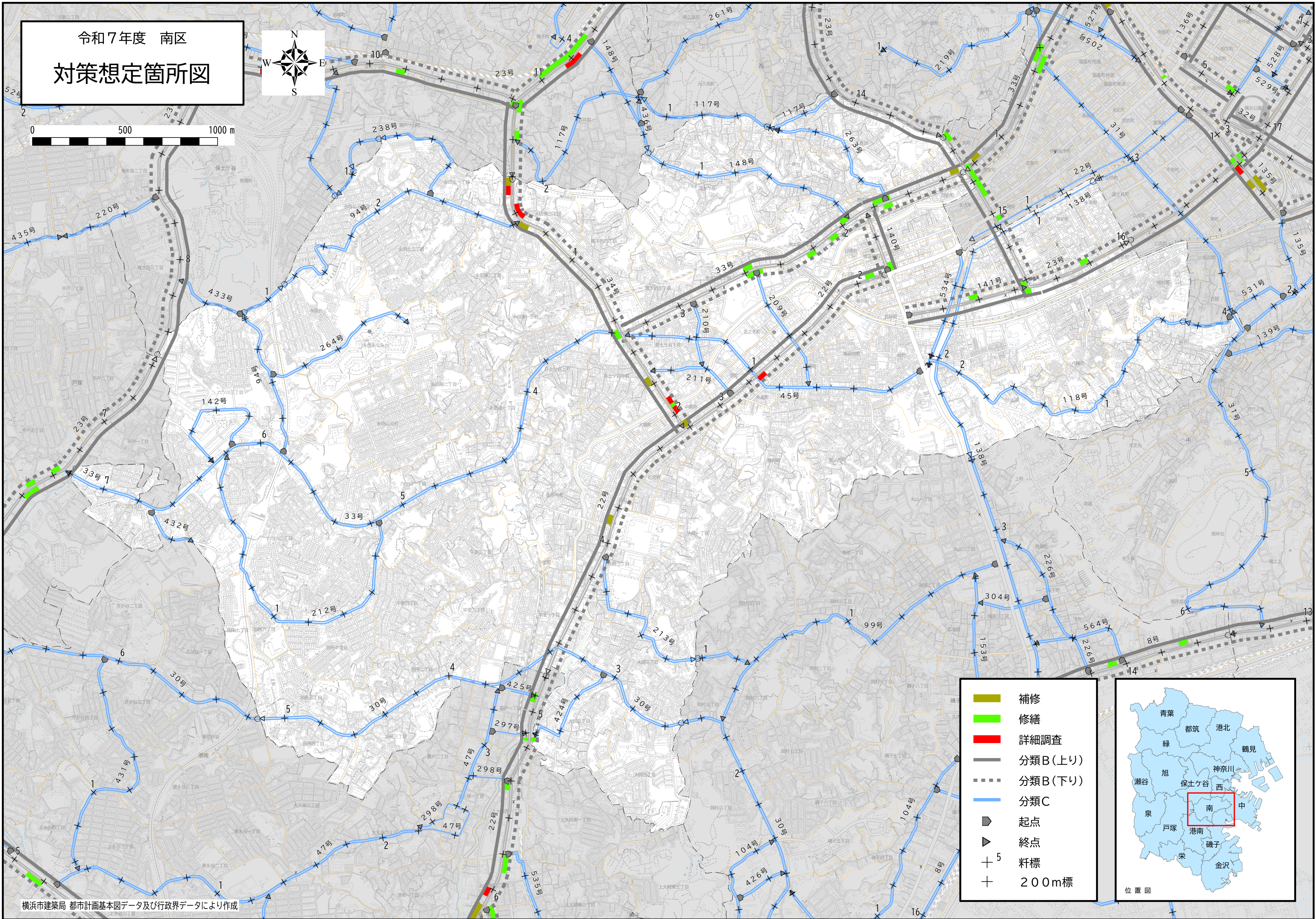


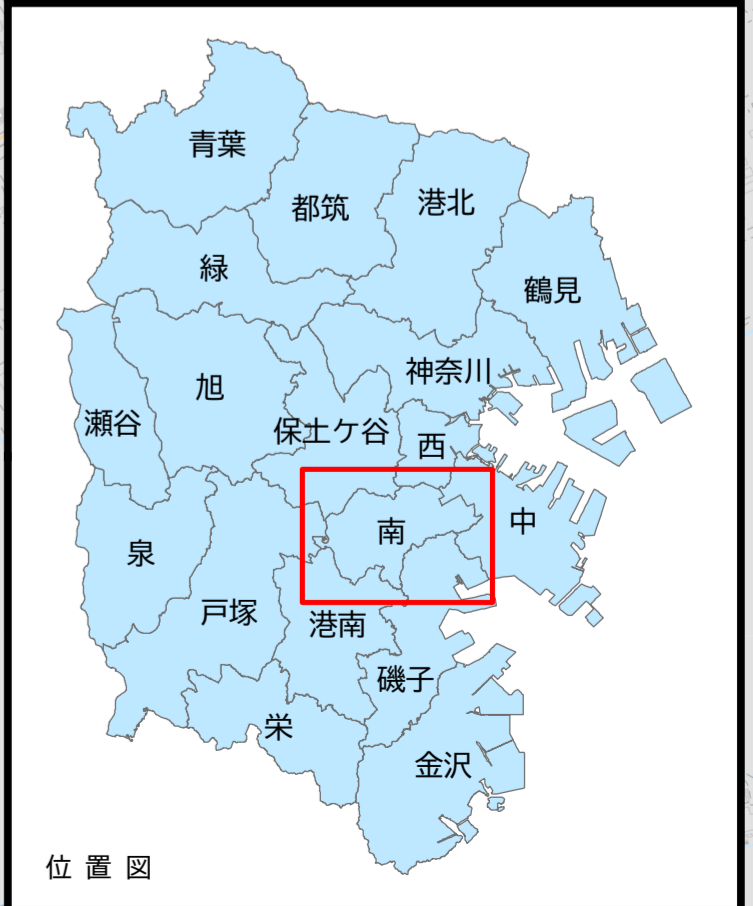
令和7年度 南区
対策想定箇所図



0 500 1000 m



- 補修
- 修繕
- 詳細調査
- 分類B(上り)
- 分類B(下り)
- 分類C
- 起点
- 終点
- 5 杆標
- 200m標



横浜市建築局 都市計画基本図データ及び行政界データにより作成