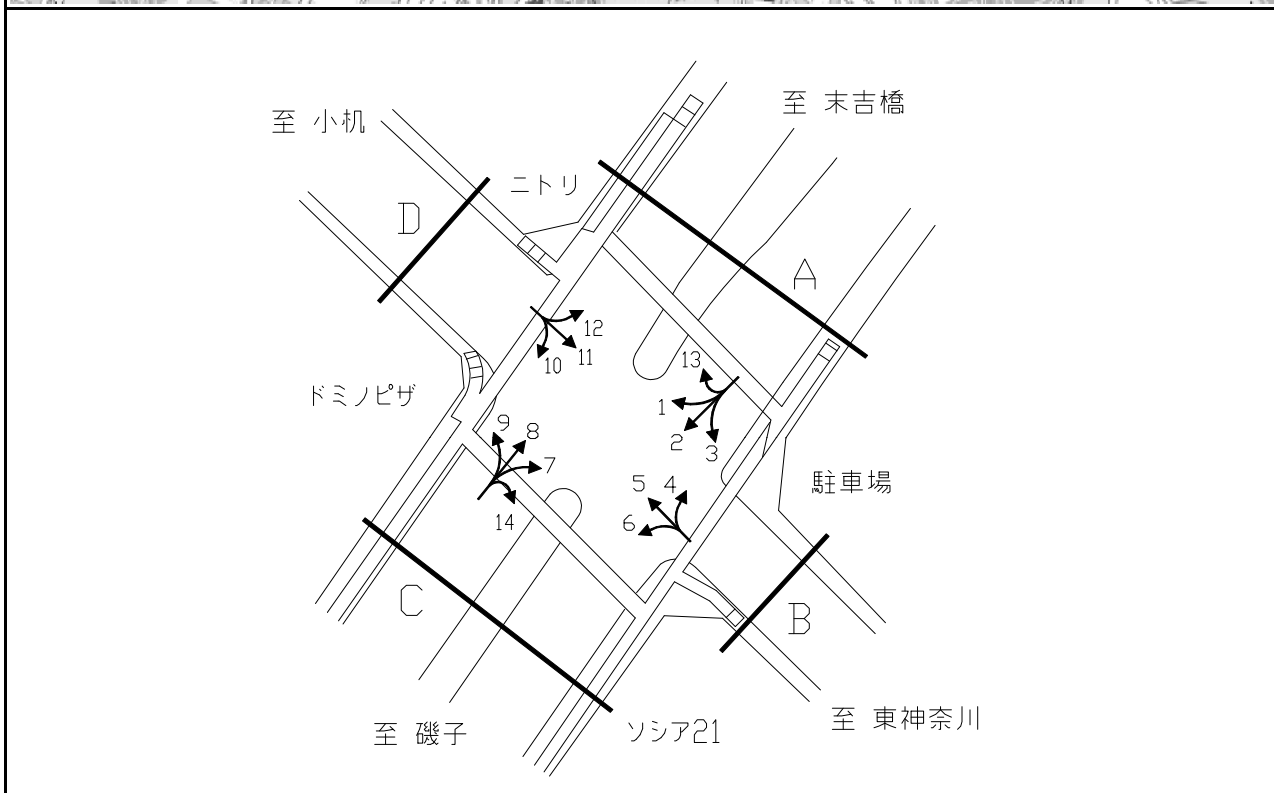


平成27年度交差点交通量調査報告書

| | | | | | |
|------|------------|-------|--------------------|----|---------|
| 交差点名 | 岸根 [K2-04] | 調査年月日 | 平成27年11月10日(火) | 天候 | 曇り 時々 雨 |
| 所在地 | 港北区鳥山町地先 | 調査時間帯 | 7:00～19:00(12時間合計) | | |

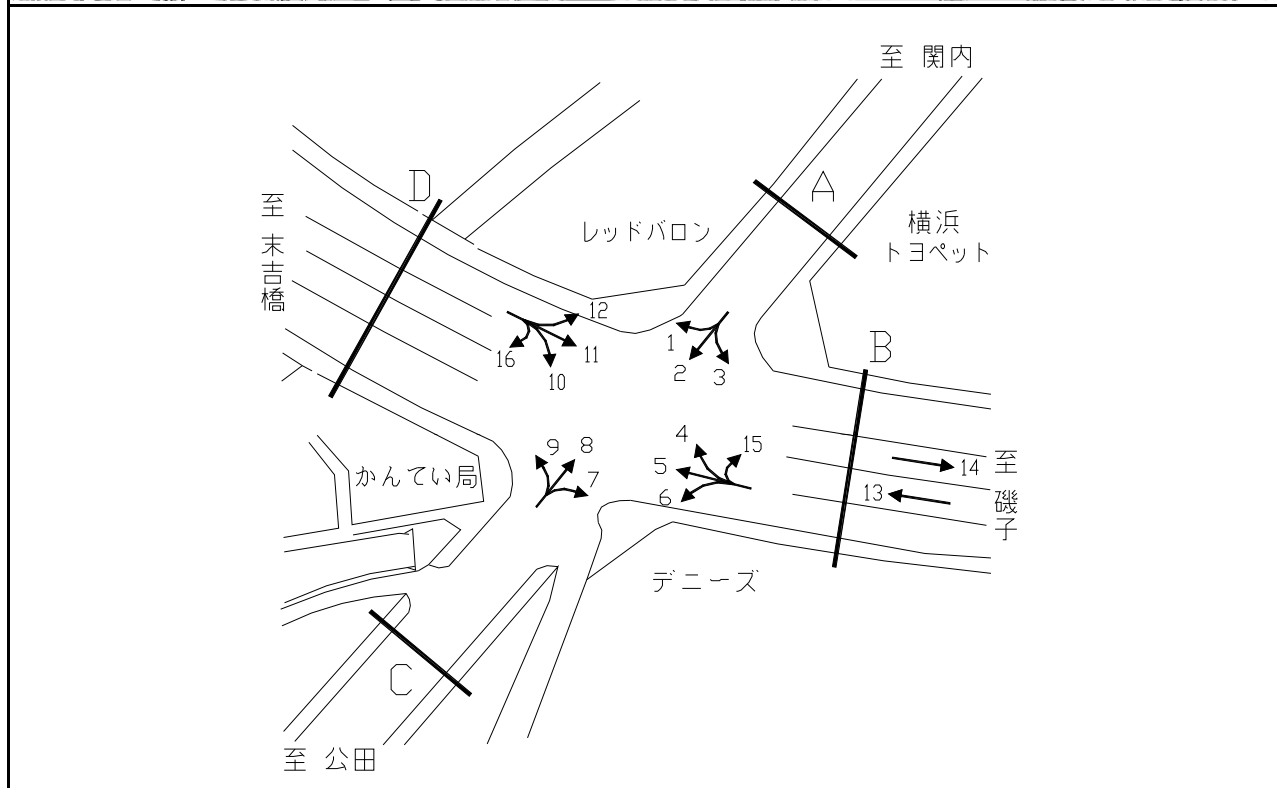


方向別交通量集計表

| 断面 | 方向 | 交通量 | | | | | | | 合計 | 断面 | 方向 | 交通量 | | | | | | | 合計 |
|----|----|-----|--------|-----|-------|-------|-------|--------|--------|----|----|-------|--------|-----|-------|-------|-------|--------|--------|
| | | 二輪車 | 乗用車 | バス | 小型貨物車 | 大型貨物車 | 大型計 | 小型計 | | | | 二輪車 | 乗用車 | バス | 小型貨物車 | 大型貨物車 | 大型計 | 小型計 | |
| A | 1 | 50 | 1,213 | 168 | 87 | 87 | 255 | 1,300 | 1,555 | C | 7 | 131 | 1,912 | 15 | 253 | 166 | 181 | 2,165 | 2,346 |
| | 2 | 478 | 9,857 | 138 | 1,322 | 682 | 820 | 11,179 | 11,999 | | 8 | 866 | 12,843 | 117 | 1,255 | 953 | 1,070 | 14,098 | 15,168 |
| | 3 | 55 | 1,744 | 51 | 183 | 102 | 153 | 1,927 | 2,080 | | 9 | 195 | 2,655 | 23 | 268 | 292 | 315 | 2,923 | 3,238 |
| | 13 | 2 | 114 | 1 | 8 | 8 | 9 | 122 | 131 | | 14 | 3 | 32 | 0 | 6 | 5 | 5 | 38 | 43 |
| | 計 | 585 | 12,928 | 358 | 1,600 | 879 | 1,237 | 14,528 | 15,765 | | 計 | 1,195 | 17,442 | 155 | 1,782 | 1,416 | 1,571 | 19,224 | 20,795 |
| B | 4 | 105 | 2,405 | 40 | 203 | 163 | 203 | 2,608 | 2,811 | D | 10 | 210 | 2,920 | 11 | 367 | 194 | 205 | 3,287 | 3,492 |
| | 5 | 317 | 3,600 | 57 | 394 | 513 | 570 | 3,994 | 4,564 | | 11 | 288 | 3,655 | 68 | 510 | 298 | 366 | 4,165 | 4,531 |
| | 6 | 82 | 1,129 | 8 | 143 | 256 | 264 | 1,272 | 1,536 | | 12 | 73 | 1,145 | 73 | 126 | 67 | 140 | 1,271 | 1,411 |
| | 計 | 504 | 7,134 | 105 | 740 | 932 | 1,037 | 7,874 | 8,911 | | 計 | 571 | 7,720 | 152 | 1,003 | 559 | 711 | 8,723 | 9,434 |

平成27年度交差点交通量調査報告書

| | | | | | |
|------|--------------|-------|--------------------|----|---------|
| 交差点名 | 日野立体 [K2-17] | 調査年月日 | 平成27年11月10日(火) | 天候 | 曇り 時々 雨 |
| 所在地 | 港南区日野5丁目地先 | 調査時間帯 | 7:00～19:00(12時間合計) | | |

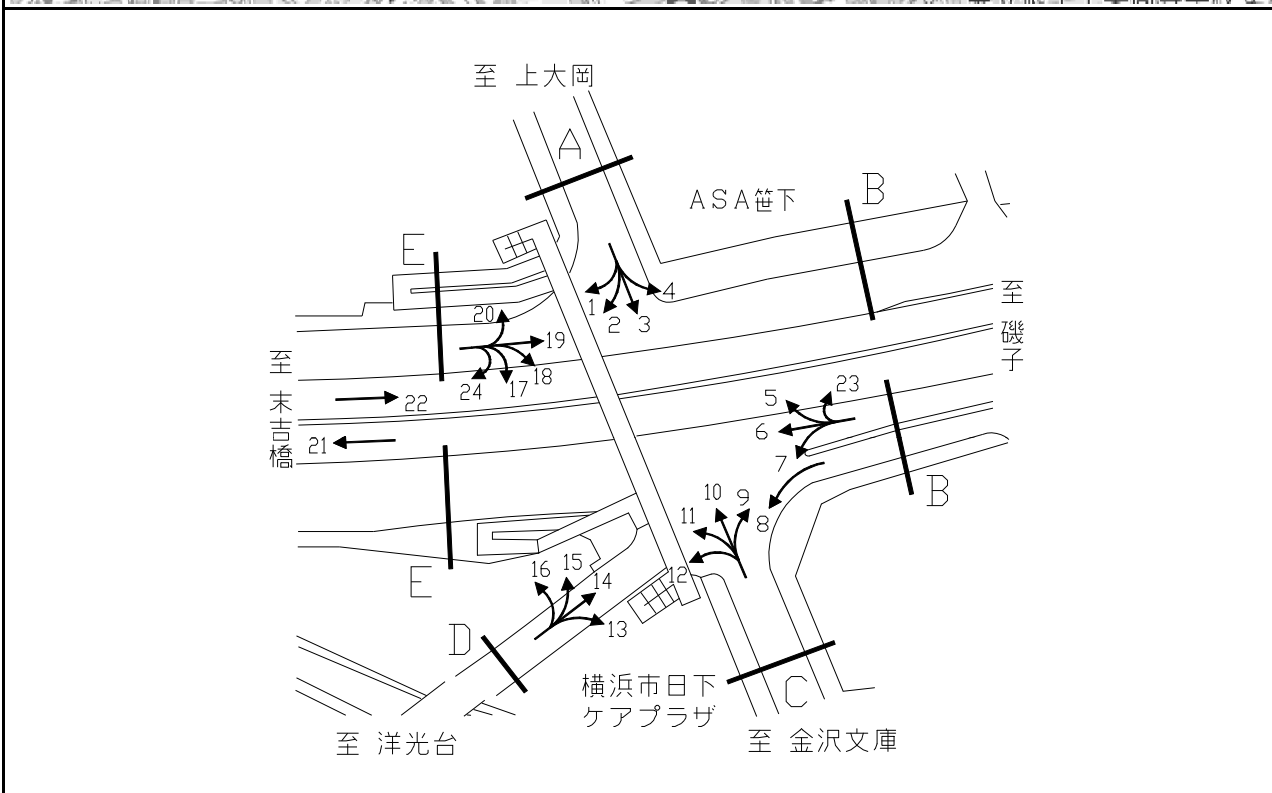
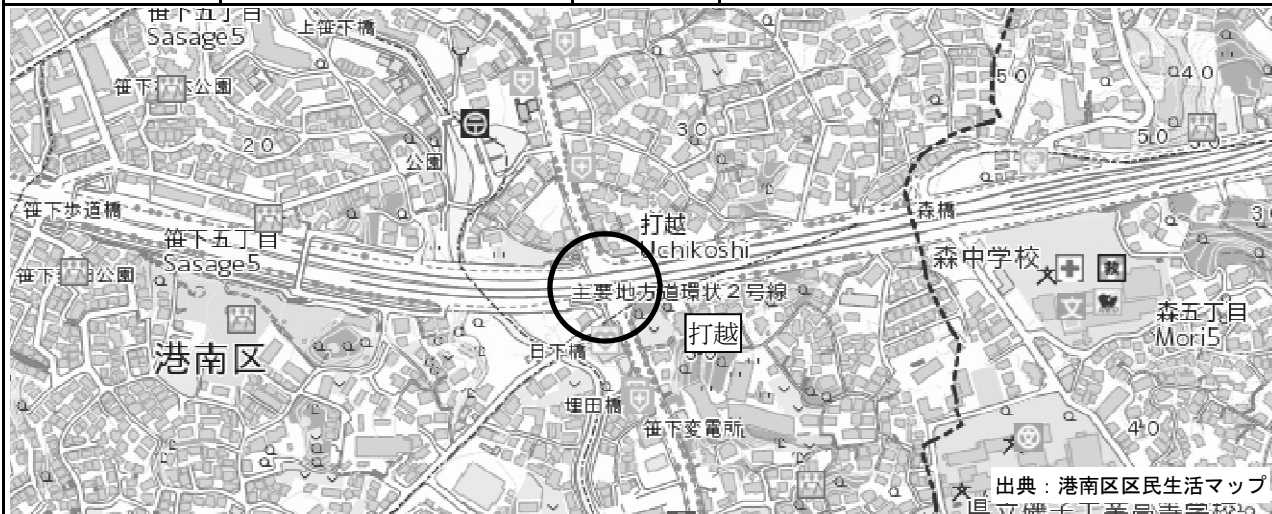


方向別交通量集計表

| 断面 | 方向 | A | | | | | | | B | | | | | | | C | | | | | | | D | | | | | | | | | | | | | | | | |
|----|----|-----|-------|-----|-------|-------|-----|-------|-------|-----|-----|-----|-------|-------|-------|-----|-------|-------|--------|----|-------|-------|-------|-----|-----|-----|-----|-------|-------|-------|-----|-----|--------|-----|-------|-------|-------|--------|--------|
| | | 二輪車 | 乗用車 | バス | 小型貨物車 | 大型貨物車 | 大型計 | 小型計 | 合計 | 二輪車 | 乗用車 | バス | 小型貨物車 | 大型貨物車 | 大型計 | 小型計 | 合計 | 二輪車 | 乗用車 | バス | 小型貨物車 | 大型貨物車 | 大型計 | 小型計 | 合計 | 二輪車 | 乗用車 | バス | 小型貨物車 | 大型貨物車 | 大型計 | 小型計 | 合計 | | | | | | |
| A | 1 | 53 | 974 | 100 | 220 | 77 | 177 | 1,194 | 1,371 | C | 7 | 45 | 1,406 | 23 | 295 | 427 | 450 | 1,701 | 2,151 | D | 10 | 105 | 1,607 | 19 | 406 | 119 | 138 | 2,013 | 2,151 | 立体部 | 13 | 390 | 6,793 | 52 | 1,652 | 2,655 | 2,707 | 8,445 | 11,152 |
| | 2 | 425 | 5,248 | 353 | 911 | 163 | 516 | 6,159 | 6,675 | | 8 | 421 | 5,269 | 346 | 859 | 168 | 514 | 6,128 | 6,642 | | 11 | 36 | 398 | 8 | 78 | 15 | 23 | 476 | 499 | | 14 | 360 | 7,032 | 63 | 1,712 | 2,416 | 2,479 | 8,744 | 11,223 |
| | 3 | 22 | 471 | 9 | 119 | 58 | 67 | 590 | 657 | | 9 | 46 | 1,419 | 18 | 321 | 186 | 204 | 1,740 | 1,944 | | 12 | 50 | 616 | 96 | 120 | 48 | 144 | 736 | 880 | | 15 | 1 | 1 | 0 | 0 | 0 | 0 | 1 | 1 |
| | 計 | 500 | 6,693 | 462 | 1,250 | 298 | 760 | 7,943 | 8,703 | | 計 | 512 | 8,094 | 387 | 1,475 | 781 | 1,168 | 9,569 | 10,737 | | 計 | 191 | 2,622 | 123 | 604 | 182 | 305 | 3,226 | 3,531 | | 計 | 750 | 13,825 | 115 | 3,364 | 5,071 | 5,186 | 17,189 | 22,375 |

平成27年度交差点交通量調査報告書

| | | | | | |
|------|------------|-------|--------------------|----|-------|
| 交差点名 | 打越 [K2-18] | 調査年月日 | 平成27年11月10日(火) | 天候 | 曇り時々雨 |
| 所在地 | 港南区笹下2丁目地先 | 調査時間帯 | 7:00~19:00(12時間合計) | | |

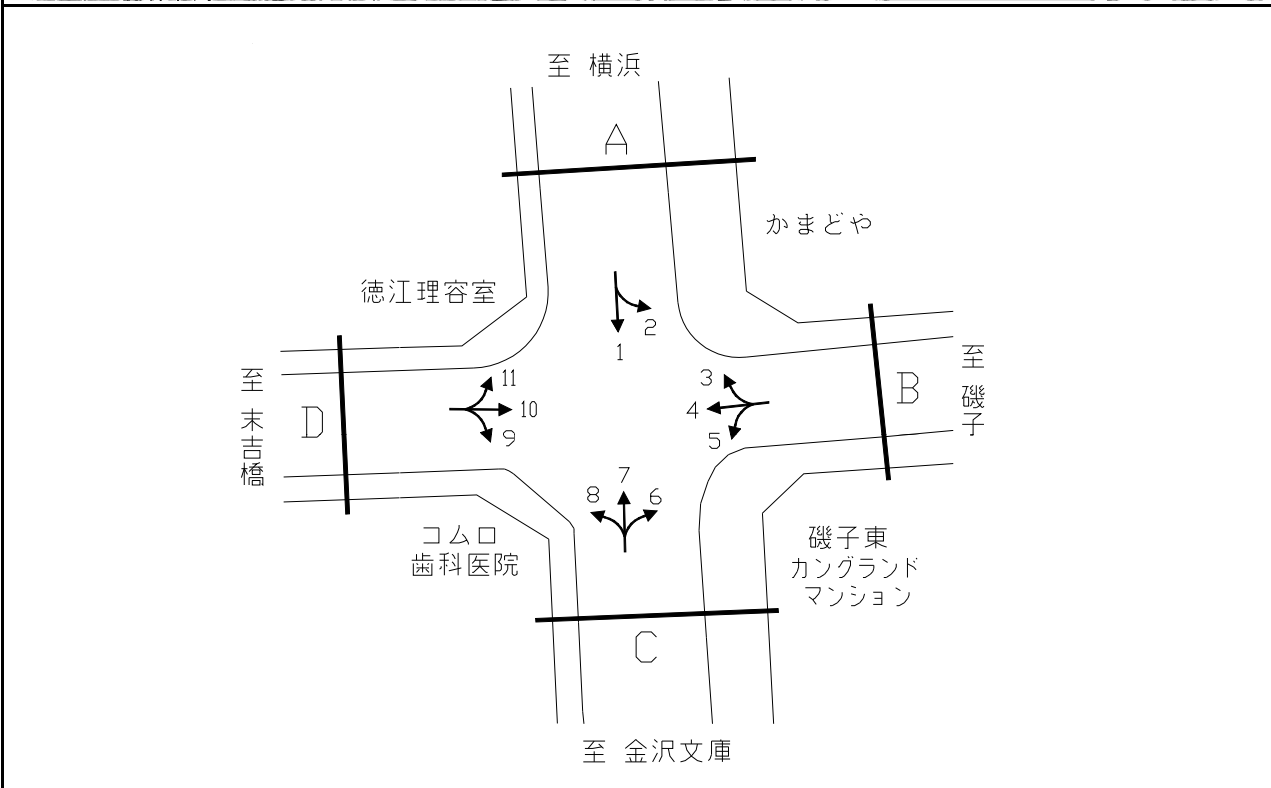
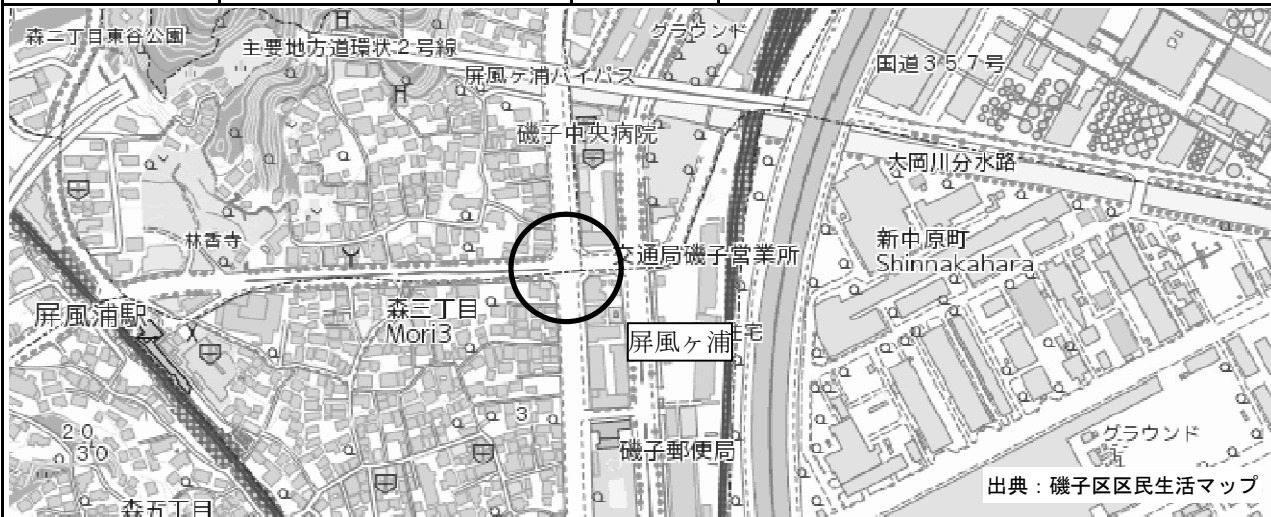


方向別交通量集計表

| 断面 | 方向 | 港南区側 | | | | | | | 合計 | 断面 | 方向 | 磯子側 | | | | | | | 合計 |
|----|----|------|-------|-----|-------|-------|-----|-------|-------|-----|----|-------|--------|-----|-------|-------|-------|--------|--------|
| | | 二輪車 | 乗用車 | バス | 小型貨物車 | 大型貨物車 | 大型計 | 小型計 | | | | 二輪車 | 乗用車 | バス | 小型貨物車 | 大型貨物車 | 大型計 | 小型計 | |
| A | 1 | 23 | 174 | 3 | 36 | 12 | 15 | 210 | 225 | D | 13 | 9 | 127 | 4 | 19 | 10 | 14 | 146 | 160 |
| | 2 | 36 | 334 | 8 | 75 | 14 | 22 | 409 | 431 | | 14 | 93 | 891 | 7 | 110 | 52 | 59 | 1,001 | 1,060 |
| | 3 | 227 | 1,809 | 131 | 341 | 80 | 211 | 2,150 | 2,361 | | 15 | 9 | 391 | 0 | 54 | 28 | 28 | 445 | 473 |
| | 4 | 44 | 523 | 23 | 95 | 70 | 93 | 618 | 711 | | 16 | 5 | 99 | 2 | 17 | 10 | 12 | 116 | 128 |
| | 計 | 330 | 2,840 | 165 | 547 | 176 | 341 | 3,387 | 3,728 | | 計 | 116 | 1,508 | 13 | 200 | 100 | 113 | 1,708 | 1,821 |
| B | 5 | 75 | 777 | 22 | 77 | 106 | 128 | 854 | 982 | E | 17 | 18 | 79 | 5 | 18 | 15 | 20 | 97 | 117 |
| | 6 | 45 | 676 | 10 | 80 | 58 | 68 | 756 | 824 | | 18 | 132 | 1,190 | 12 | 373 | 140 | 152 | 1,563 | 1,715 |
| | 7 | 82 | 1,139 | 12 | 131 | 65 | 77 | 1,270 | 1,347 | | 19 | 43 | 565 | 19 | 104 | 46 | 65 | 669 | 734 |
| | 8 | 38 | 875 | 17 | 152 | 86 | 103 | 1,027 | 1,130 | | 20 | 13 | 171 | 6 | 41 | 7 | 13 | 212 | 225 |
| | 23 | 8 | 57 | 1 | 3 | 5 | 6 | 60 | 66 | | 24 | 5 | 26 | 0 | 7 | 0 | 0 | 33 | 33 |
| | 計 | 248 | 3,524 | 62 | 443 | 320 | 382 | 3,967 | 4,349 | | 計 | 211 | 2,031 | 42 | 543 | 208 | 250 | 2,574 | 2,824 |
| C | 9 | 77 | 1,149 | 5 | 180 | 89 | 94 | 1,329 | 1,423 | 立体部 | 21 | 687 | 8,947 | 76 | 2,153 | 2,888 | 2,964 | 11,100 | 14,064 |
| | 10 | 275 | 1,900 | 138 | 239 | 82 | 220 | 2,139 | 2,359 | | 22 | 506 | 7,381 | 102 | 1,626 | 2,718 | 2,820 | 9,007 | 11,827 |
| | 11 | 179 | 1,697 | 5 | 386 | 236 | 241 | 2,083 | 2,324 | | 計 | 1,193 | 16,328 | 178 | 3,779 | 5,606 | 5,784 | 20,107 | 25,891 |
| | 12 | 8 | 161 | 4 | 28 | 14 | 18 | 189 | 207 | | | | | | | | | | |
| | 計 | 539 | 4,907 | 152 | 833 | 421 | 573 | 5,740 | 6,313 | | | | | | | | | | |

平成27年度交差点交通量調査報告書

| | | | | | |
|------|--------------|-------|--------------------|----|-------|
| 交差点名 | 屏風ヶ浦 [K2-20] | 調査年月日 | 平成27年11月10日(火) | 天候 | 曇り時々雨 |
| 所在地 | 磯子区森2丁目地内 | 調査時間帯 | 7:00～19:00(12時間合計) | | |

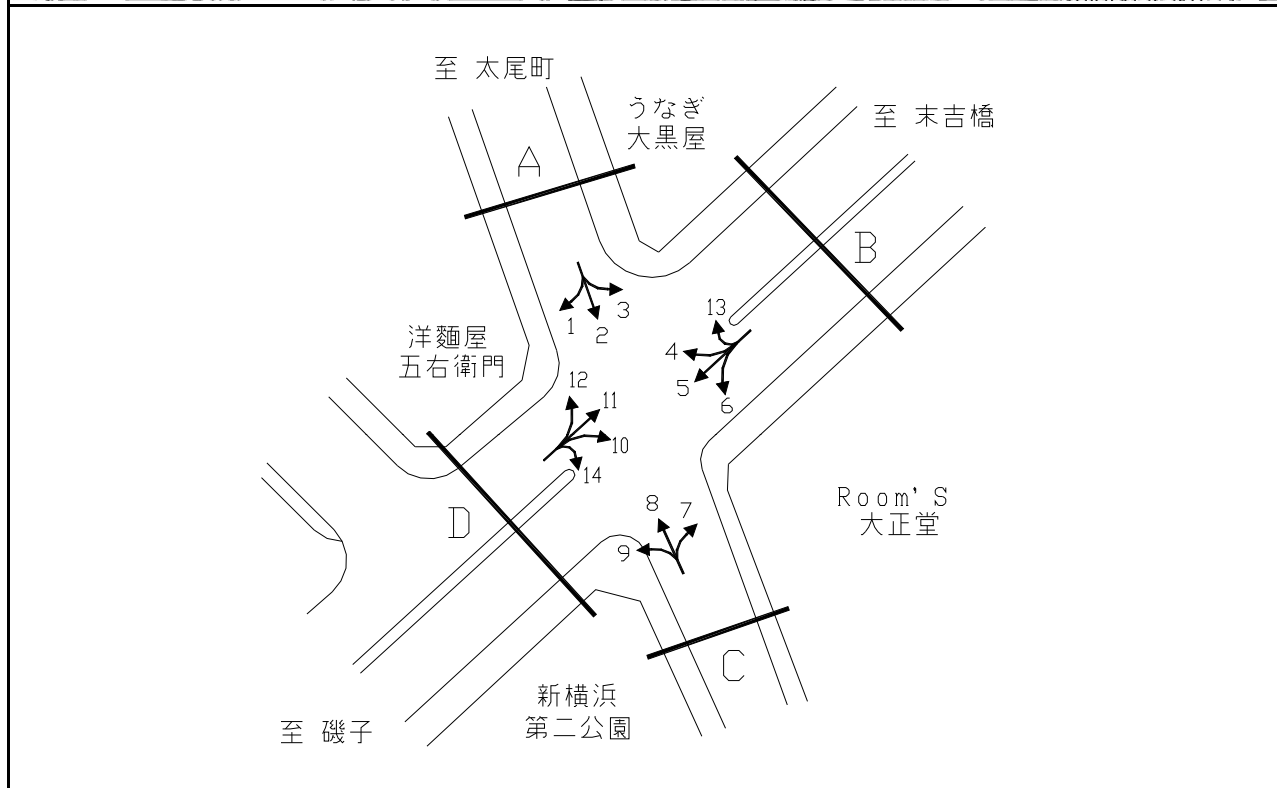


方向別交通量集計表

| 断面 | 方向 | 交通量 | | | | | | | 合計 | 断面 | 方向 | 交通量 | | | | | | | 合計 |
|----|-----|-------|-------|-----|-------|-------|-------|-------|-------|-----|-------|-------|-------|-----|-------|-------|-------|-------|-------|
| | | 二輪車 | 乗用車 | バス | 小型貨物車 | 大型貨物車 | 大型計 | 小型計 | | | | 二輪車 | 乗用車 | バス | 小型貨物車 | 大型貨物車 | 大型計 | 小型計 | |
| A | 1 | 518 | 4,896 | 10 | 655 | 162 | 172 | 5,551 | 5,723 | C | 6 | 2 | 2 | 158 | 0 | 0 | 158 | 2 | 160 |
| | 2 | 83 | 471 | 2 | 71 | 21 | 23 | 542 | 565 | | 7 | 422 | 4,276 | 7 | 442 | 199 | 206 | 4,718 | 4,924 |
| | 計 | 601 | 5,367 | 12 | 726 | 183 | 195 | 6,093 | 6,288 | | 8 | 212 | 2,253 | 29 | 488 | 373 | 402 | 2,741 | 3,143 |
| B | 3 | 14 | 224 | 5 | 29 | 17 | 22 | 253 | 275 | 計 | 636 | 6,531 | 194 | 930 | 572 | 766 | 7,461 | 8,227 | |
| | 4 | 206 | 2,117 | 174 | 326 | 157 | 331 | 2,443 | 2,774 | D | 9 | 125 | 1,594 | 11 | 216 | 111 | 122 | 1,810 | 1,932 |
| | 5 | 14 | 164 | 135 | 30 | 9 | 144 | 194 | 338 | | 10 | 218 | 1,771 | 197 | 450 | 521 | 718 | 2,221 | 2,939 |
| 計 | 234 | 2,505 | 314 | 385 | 183 | 497 | 2,890 | 3,387 | 11 | | 133 | 1,581 | 37 | 272 | 133 | 170 | 1,853 | 2,023 | |
| | | | | | | | | | 計 | 476 | 4,946 | 245 | 938 | 765 | 1,010 | 5,884 | 6,894 | | |

平成27年度交差点交通量調査報告書

| | | | | | |
|------|----------------|-------|--------------------|----|---------|
| 交差点名 | 太尾新道入口 [K2-29] | 調査年月日 | 平成27年11月10日(火) | 天候 | 曇り 時々 雨 |
| 所在地 | 港北区新横浜3丁目先 | 調査時間帯 | 7:00～19:00(12時間合計) | | |

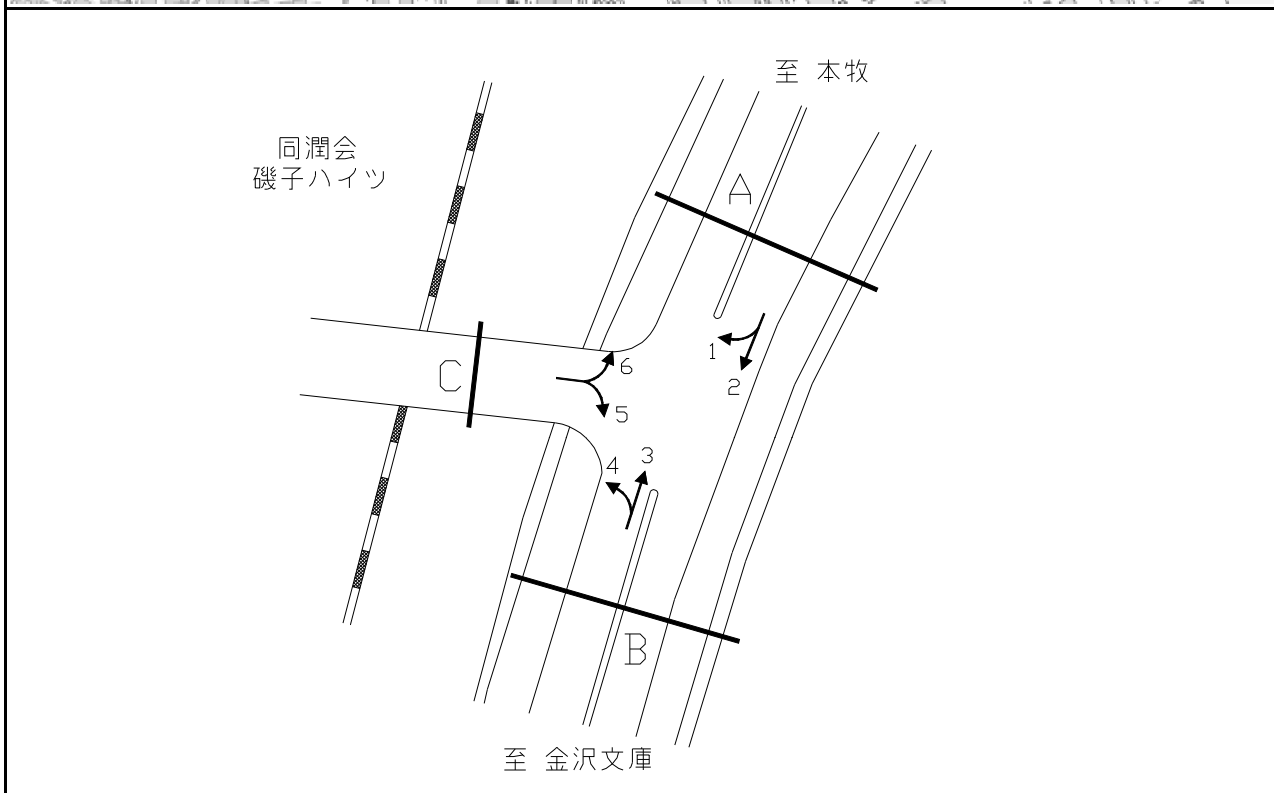


方向別交通量集計表

| 断面 | 方向 | 断面 A | | | | | | | 断面 B | | | | | | | 断面 C | | | | | | | 断面 D | | | | | | | | | | | | | | | | | | | | | | | | | | | | | | | | | | | | | | | | | | | | | | | | | | | | | | | | | | | | | | | | | | | | | | | | | | | | | | | | | | | | | | | | | | | | | | | | | | | | | | | | | | | | | | | | | | | | | | | | | | | | |
|----|----|------|-------|----|-------|-------|-----|-------|-------|-----|-----|----|-------|-------|-----|------|----|-----|-----|----|-------|-------|------|-----|-----|-----|-----|-----|-------|-------|-----|-----|-------|----|-----|-----|-----|-------|-------|---|---|-----|-----|---|-----|----|----|-----|-----|---|----|-----|-------|-----|-------|-------|-------|-------|--------|---|---|-----|-------|-----|-------|-------|-------|--------|--------|---|---|----|-----|---|----|----|----|-----|-----|---|----|----|-----|----|-----|----|-----|-----|-----|---|---|----|-----|----|-----|----|----|-----|-----|---|----|---|----|---|---|---|---|----|----|---|----|---|---|---|---|---|---|---|---|---|---|-----|-------|----|-----|-----|-----|-------|-------|---|-----|-------|---|-----|-----|-----|-------|-------|---|-----|-------|-----|-------|-------|-------|--------|--------|
| | | 二輪車 | 乗用車 | バス | 小型貨物車 | 大型貨物車 | 大型計 | 小型計 | 合計 | 二輪車 | 乗用車 | バス | 小型貨物車 | 大型貨物車 | 大型計 | 小型計 | 合計 | 二輪車 | 乗用車 | バス | 小型貨物車 | 大型貨物車 | 大型計 | 小型計 | 合計 | 二輪車 | 乗用車 | バス | 小型貨物車 | 大型貨物車 | 大型計 | 小型計 | 合計 | | | | | | | | | | | | | | | | | | | | | | | | | | | | | | | | | | | | | | | | | | | | | | | | | | | | | | | | | | | | | | | | | | | | | | | | | | | | | | | | | | | | | | | | | | | | | | | | | | | | | | | | | | | | | | | | | | |
| A | 1 | 67 | 1,255 | 20 | 323 | 217 | 237 | 1,578 | 1,815 | C | 7 | 70 | 594 | 0 | 99 | 28 | 28 | 693 | 721 | D | 10 | 39 | 713 | 3 | 159 | 68 | 71 | 872 | 943 | B | 4 | 39 | 1,464 | 15 | 307 | 255 | 270 | 1,771 | 2,041 | C | 8 | 116 | 698 | 2 | 196 | 56 | 58 | 894 | 952 | D | 11 | 546 | 7,767 | 354 | 2,205 | 1,639 | 1,993 | 9,972 | 11,965 | B | 5 | 425 | 8,579 | 369 | 1,859 | 1,551 | 1,920 | 10,438 | 12,358 | C | 9 | 32 | 329 | 1 | 60 | 43 | 44 | 389 | 433 | D | 12 | 54 | 703 | 25 | 171 | 89 | 114 | 874 | 988 | B | 6 | 42 | 529 | 11 | 129 | 45 | 56 | 658 | 714 | C | 13 | 0 | 21 | 0 | 2 | 1 | 1 | 23 | 24 | D | 14 | 4 | 9 | 0 | 0 | 0 | 0 | 9 | 9 | B | 計 | 308 | 3,642 | 44 | 987 | 632 | 676 | 4,629 | 5,305 | 計 | 218 | 1,621 | 3 | 355 | 127 | 130 | 1,976 | 2,106 | 計 | 643 | 9,192 | 382 | 2,535 | 1,796 | 2,178 | 11,727 | 13,905 |

平成27年度交差点交通量調査報告書

| | | | | | |
|------|-------------------------|-------|--------------------|----|-------|
| 交差点名 | 新森町高架橋(仮称)磯子出入口 [K2-31] | 調査年月日 | 平成27年11月10日(火) | 天候 | 曇り時々雨 |
| 所在地 | 磯子区新森町 | 調査時間帯 | 7:00~19:00(12時間合計) | | |

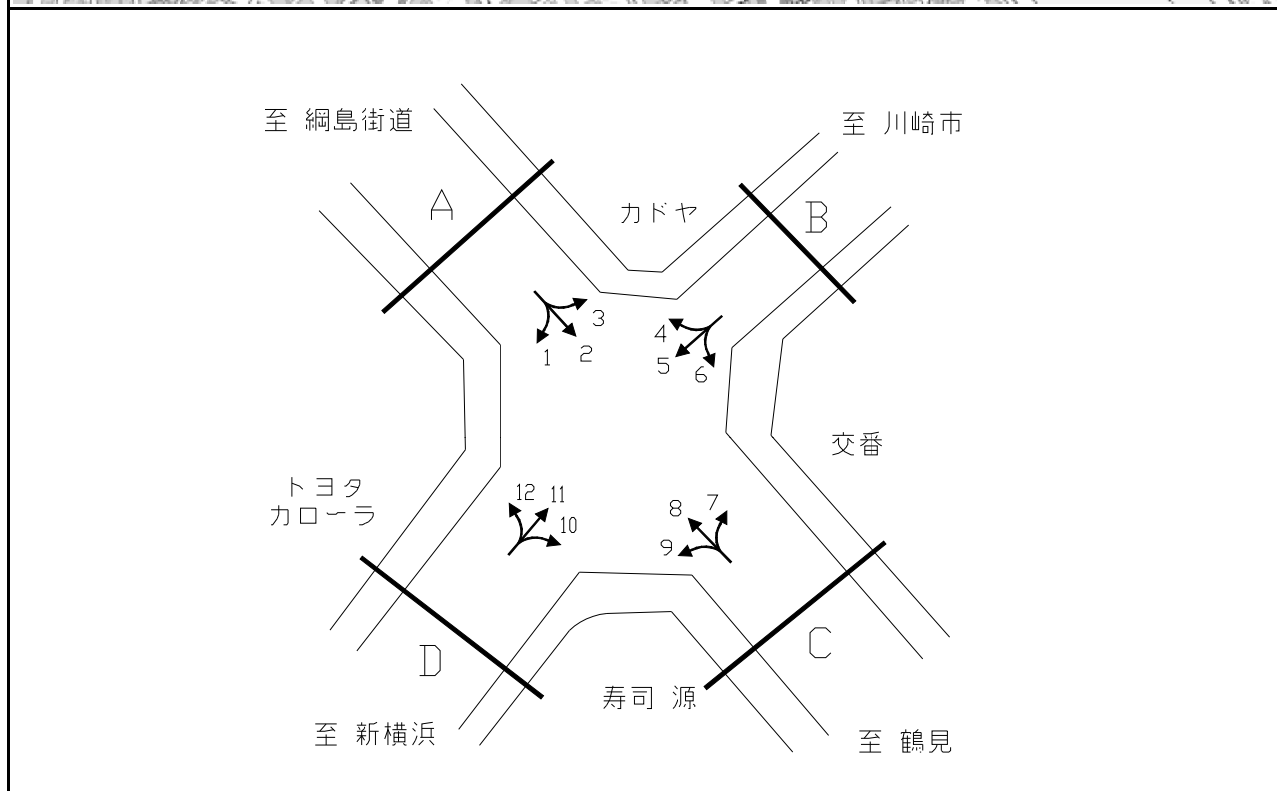


方向別交通量集計表

| 断面 | 方向 | 二輪車 | 乗用車 | バス | 小型貨物車 | 大型貨物車 | 大型計 | 小型計 | 合計 | 断面 | 方向 | 二輪車 | 乗用車 | バス | 小型貨物車 | 大型貨物車 | 大型計 | 小型計 | 合計 |
|----|----|-----|-------|-----|-------|-------|-------|-------|-------|----|----|-------|-------|----|-------|-------|-------|-------|-------|
| | | A | 1 | 197 | 3,214 | 22 | 857 | 2,115 | 2,137 | | | 4,071 | 6,208 | C | 5 | 69 | 1,819 | 6 | 567 |
| | 2 | 48 | 745 | 6 | 198 | 489 | 495 | 943 | 1,438 | | 6 | 116 | 3,167 | 12 | 981 | 1,874 | 1,886 | 4,148 | 6,034 |
| | 計 | 245 | 3,959 | 28 | 1,055 | 2,604 | 2,632 | 5,014 | 7,646 | | 計 | 185 | 4,986 | 18 | 1,548 | 2,950 | 2,968 | 6,534 | 9,502 |
| B | 3 | 83 | 790 | 3 | 245 | 470 | 473 | 1,035 | 1,508 | | | | | | | | | | |
| | 4 | 184 | 1,733 | 6 | 537 | 1,024 | 1,030 | 2,270 | 3,300 | | | | | | | | | | |
| | 計 | 267 | 2,523 | 9 | 782 | 1,494 | 1,503 | 3,305 | 4,808 | | | | | | | | | | |

平成27年度交差点交通量調査報告書

| | | | | | |
|------|-------------|-------|--------------------|----|---------|
| 交差点名 | 上末吉 [K2-32] | 調査年月日 | 平成27年11月10日(火) | 天候 | 曇り 時々 雨 |
| 所在地 | 鶴見区上末吉5丁目 | 調査時間帯 | 7:00～19:00(12時間合計) | | |

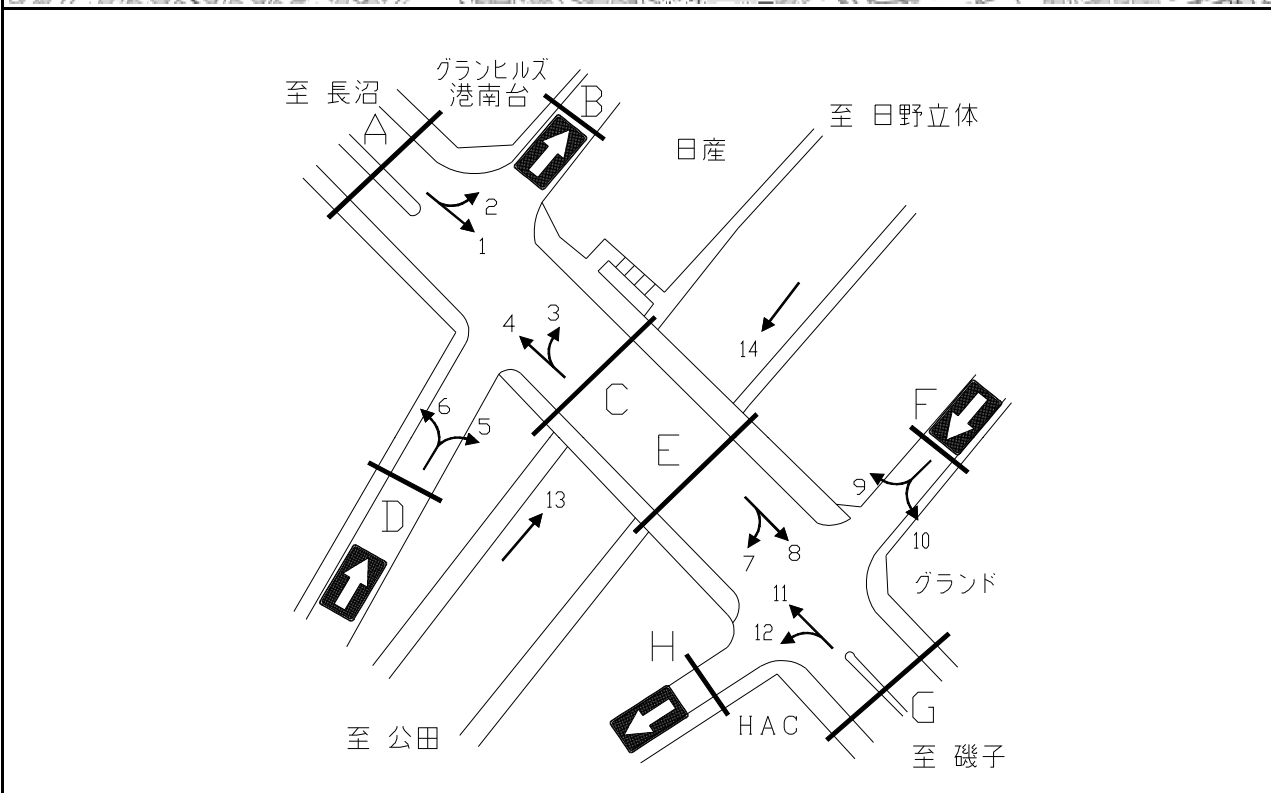


方向別交通量集計表

| 断面 | 方向 | 断面 A | | | | | | | 断面 B | | | | | | | 断面 C | | | | | | | 断面 D | | | | | | | | | | | | | | | | | | | | | | | | | | | | | | | | | | | | | | | | | | | | | | | | | | | | | | | | | | | | | | | | | | | | | | | | | | | | | | | | | | | | | | | | | | | | | | | | | | | | | | | | | | | | | | | | | | | | |
|----|----|------|-----|----|-------|-------|-----|-----|------|-----|-----|----|-------|-------|-----|------|-----|-------|-------|----|-------|-------|-------|-----|-----|-----|-----|-------|-------|-------|-----|-----|-------|----|-----|-----|-----|-------|-------|---|---|-----|-------|-----|-------|-----|-----|-------|-------|---|---|-----|-------|-----|-------|-----|-----|-------|-------|---|---|-----|-------|----|-----|-----|-----|-------|-------|---|---|-----|-----|----|-----|-----|-----|-------|-------|---|---|----|-------|----|-----|-----|-----|-------|-------|---|---|----|-----|-----|-----|-----|-----|-------|-------|---|---|-----|-------|-----|-------|-------|-------|-------|-------|---|---|-----|-------|----|-------|-----|-------|-------|-------|---|---|-----|-------|----|-------|-------|-------|-------|-------|---|---|-----|-------|-----|-------|-------|-------|-------|-------|
| | | 二輪車 | 乗用車 | バス | 小型貨物車 | 大型貨物車 | 大型計 | 小型計 | 合計 | 二輪車 | 乗用車 | バス | 小型貨物車 | 大型貨物車 | 大型計 | 小型計 | 合計 | 二輪車 | 乗用車 | バス | 小型貨物車 | 大型貨物車 | 大型計 | 小型計 | 合計 | 二輪車 | 乗用車 | バス | 小型貨物車 | 大型貨物車 | 大型計 | 小型計 | 合計 | | | | | | | | | | | | | | | | | | | | | | | | | | | | | | | | | | | | | | | | | | | | | | | | | | | | | | | | | | | | | | | | | | | | | | | | | | | | | | | | | | | | | | | | | | | | | | | | | | | | | | | | | | |
| A | 1 | 23 | 577 | 8 | 205 | 52 | 60 | 782 | 842 | C | 7 | 83 | 944 | 17 | 308 | 246 | 263 | 1,252 | 1,515 | D | 10 | 101 | 1,762 | 40 | 611 | 405 | 445 | 2,373 | 2,818 | B | 4 | 71 | 1,050 | 52 | 412 | 376 | 428 | 1,462 | 1,890 | A | 2 | 332 | 2,816 | 136 | 1,064 | 709 | 845 | 3,880 | 4,725 | C | 8 | 234 | 2,318 | 115 | 1,030 | 722 | 837 | 3,348 | 4,185 | D | 5 | 217 | 2,187 | 21 | 823 | 645 | 666 | 3,010 | 3,676 | B | 6 | 131 | 846 | 24 | 327 | 218 | 242 | 1,173 | 1,415 | A | 3 | 90 | 1,237 | 58 | 460 | 386 | 444 | 1,697 | 2,141 | C | 9 | 39 | 968 | 101 | 342 | 291 | 392 | 1,310 | 1,702 | D | 計 | 445 | 4,630 | 202 | 1,729 | 1,147 | 1,349 | 6,359 | 7,708 | B | 計 | 401 | 4,496 | 65 | 1,508 | 967 | 1,032 | 6,004 | 7,036 | A | 計 | 419 | 4,083 | 97 | 1,562 | 1,239 | 1,336 | 5,645 | 6,981 | C | 計 | 356 | 4,230 | 233 | 1,680 | 1,259 | 1,492 | 5,910 | 7,402 |

平成27年度交差点交通量調査報告書

| | | | | | |
|------|------------------|-------|--------------------|----|-------|
| 交差点名 | 原乃橋(西・東) [K3-03] | 調査年月日 | 平成27年11月10日(火) | 天候 | 曇り時々雨 |
| 所在地 | 港南区日野南5丁目 | 調査時間帯 | 7:00～19:00(12時間合計) | | |

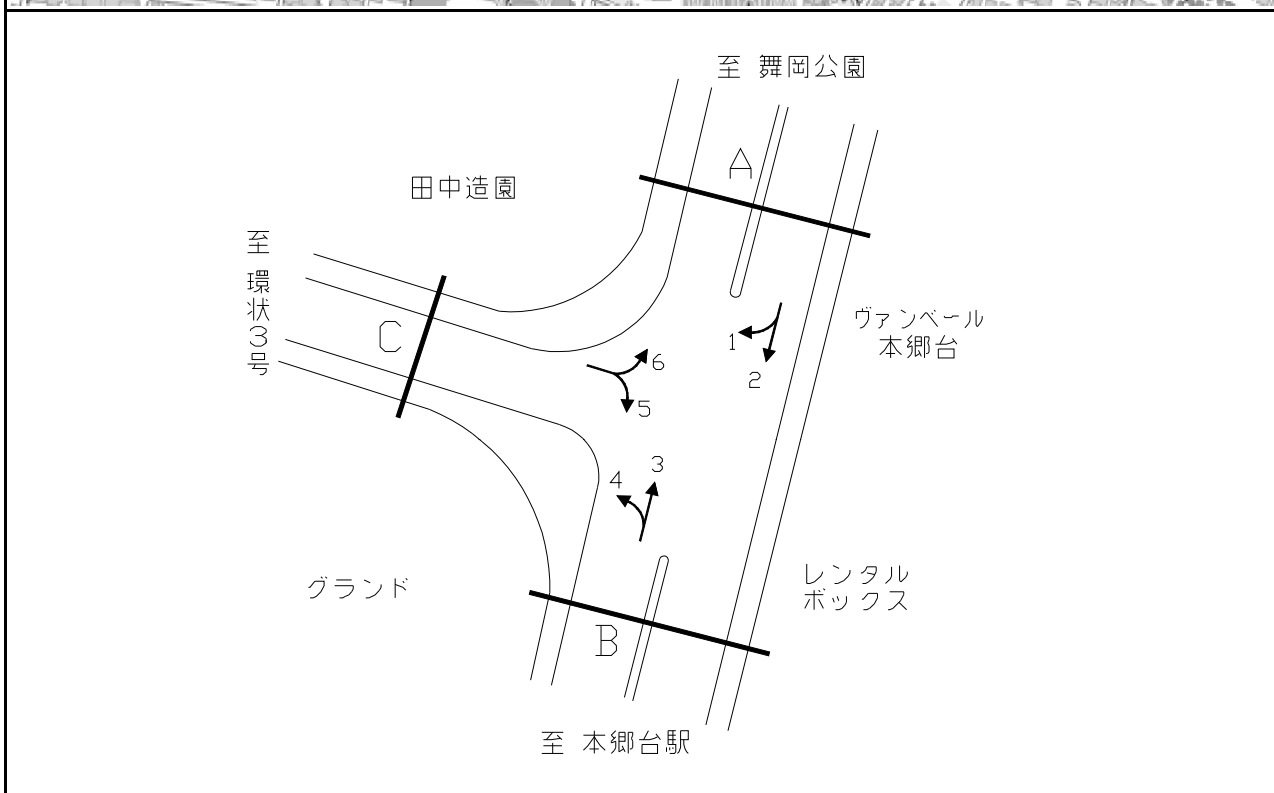


方向別交通量集計表

| 断面 | 方向 | 二輪車 | 乗用車 | バス | 小型貨物車 | 大型貨物車 | 大型計 | 小型計 | 合計 | 断面 | 方向 | 二輪車 | 乗用車 | バス | 小型貨物車 | 大型貨物車 | 大型計 | 小型計 | 合計 |
|----|----|-----|-------|----|-------|-------|-------|-------|-------|-----|----|-----|-------|-----|-------|-------|-------|-------|--------|
| | | | | | | | | | | | | | | | | | | | |
| A | 1 | 336 | 4,484 | 56 | 896 | 593 | 649 | 5,380 | 6,029 | F | 9 | 116 | 1,170 | 24 | 319 | 297 | 321 | 1,489 | 1,810 |
| | 2 | 115 | 1,225 | 31 | 362 | 147 | 178 | 1,587 | 1,765 | | 10 | 0 | 440 | 32 | 66 | 51 | 83 | 506 | 589 |
| | 計 | 451 | 5,709 | 87 | 1,258 | 740 | 827 | 6,967 | 7,794 | | 計 | 116 | 1,610 | 56 | 385 | 348 | 404 | 1,995 | 2,399 |
| C | 3 | 19 | 277 | 7 | 67 | 37 | 44 | 344 | 388 | G | 11 | 289 | 4,456 | 44 | 914 | 746 | 790 | 5,370 | 6,160 |
| | 4 | 386 | 5,349 | 61 | 1,166 | 1,006 | 1,067 | 6,515 | 7,582 | | 12 | 80 | 1,042 | 18 | 138 | 127 | 145 | 1,180 | 1,325 |
| | 計 | 405 | 5,626 | 68 | 1,233 | 1,043 | 1,111 | 6,859 | 7,970 | | 計 | 369 | 5,498 | 62 | 1,052 | 873 | 935 | 6,550 | 7,485 |
| D | 5 | 53 | 804 | 4 | 98 | 116 | 120 | 902 | 1,022 | 立体部 | 13 | 316 | 3,632 | 151 | 717 | 474 | 625 | 4,349 | 4,974 |
| | 6 | 20 | 430 | 0 | 42 | 36 | 36 | 472 | 508 | | 14 | 252 | 3,629 | 151 | 749 | 540 | 691 | 4,378 | 5,069 |
| | 計 | 73 | 1,234 | 4 | 140 | 152 | 156 | 1,374 | 1,530 | | 計 | 568 | 7,261 | 302 | 1,466 | 1,014 | 1,316 | 8,727 | 10,043 |
| E | 7 | 18 | 216 | 4 | 35 | 15 | 19 | 251 | 270 | | | | | | | | | | |
| | 8 | 371 | 5,072 | 56 | 959 | 694 | 750 | 6,031 | 6,781 | | | | | | | | | | |
| | 計 | 389 | 5,288 | 60 | 994 | 709 | 769 | 6,282 | 7,051 | | | | | | | | | | |

平成27年度交差点交通量調査報告書

| | | | | | |
|------|------------------|-------|--------------------|----|-------|
| 交差点名 | 赤坂(富士ヶ丘) [K3-10] | 調査年月日 | 平成27年11月10日(火) | 天候 | 曇り時々雨 |
| 所在地 | 栄区小菅ヶ谷4丁目 | 調査時間帯 | 7:00～19:00(12時間合計) | | |

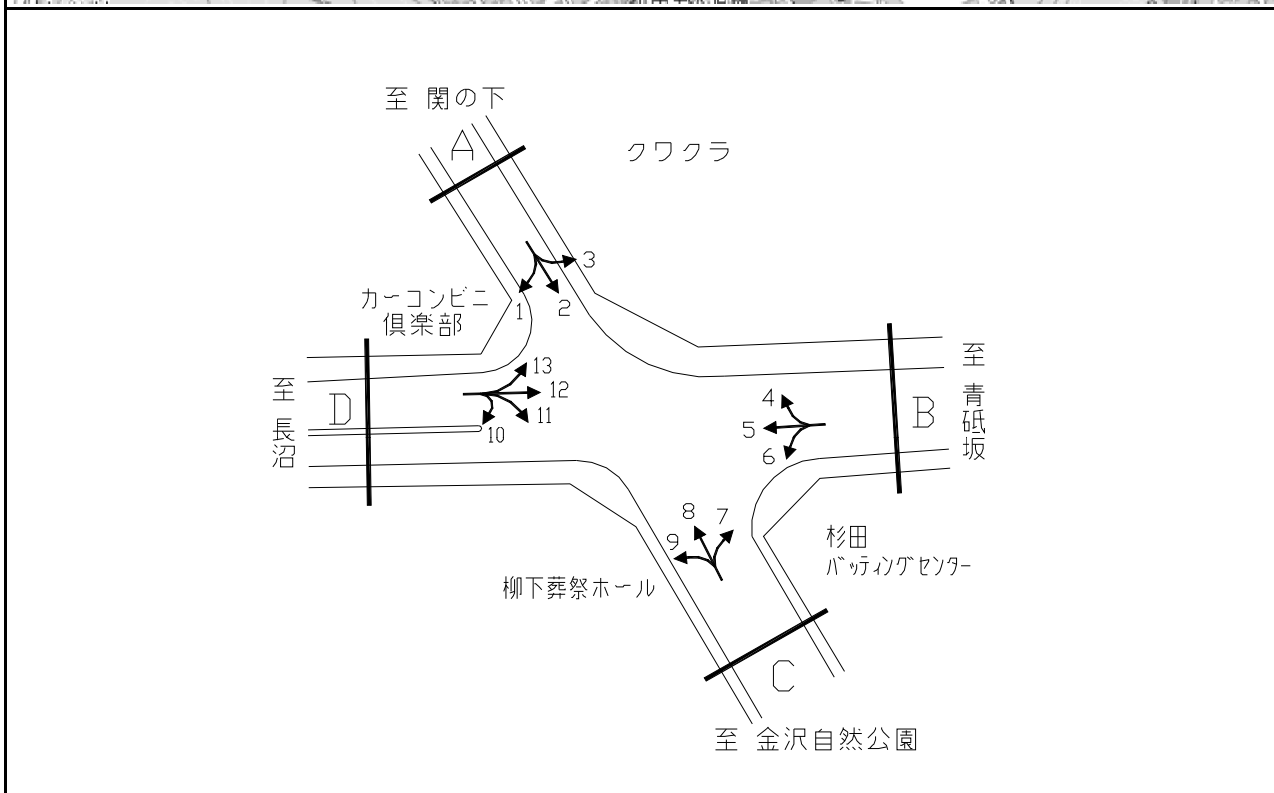


方向別交通量集計表

| 断面 | 方向 | 二輪車 | 乗用車 | バス | 小型貨物車 | 大型貨物車 | 大型計 | 小型計 | 合計 | 断面 | 方向 | 二輪車 | 乗用車 | バス | 小型貨物車 | 大型貨物車 | 大型計 | 小型計 | 合計 |
|----|----|-----|-------|-----|-------|-------|-----|-------|-------|----|----|-----|-------|----|-------|-------|-------|-------|-------|
| | | A | 1 | 19 | 392 | 56 | 85 | 71 | 127 | | | 477 | 604 | C | 5 | 46 | 1,065 | 64 | 181 |
| | 2 | 145 | 1,595 | 75 | 305 | 115 | 190 | 1,900 | 2,090 | | 6 | 0 | 368 | 6 | 91 | 45 | 51 | 459 | 510 |
| | 計 | 164 | 1,987 | 131 | 390 | 186 | 317 | 2,377 | 2,694 | | 計 | 46 | 1,433 | 70 | 272 | 120 | 190 | 1,705 | 1,895 |
| B | 3 | 140 | 1,889 | 97 | 356 | 163 | 260 | 2,245 | 2,505 | | | | | | | | | | |
| | 4 | 51 | 701 | 20 | 92 | 40 | 60 | 793 | 853 | | | | | | | | | | |
| | 計 | 191 | 2,590 | 117 | 448 | 203 | 320 | 3,038 | 3,358 | | | | | | | | | | |

平成27年度交差点交通量調査報告書

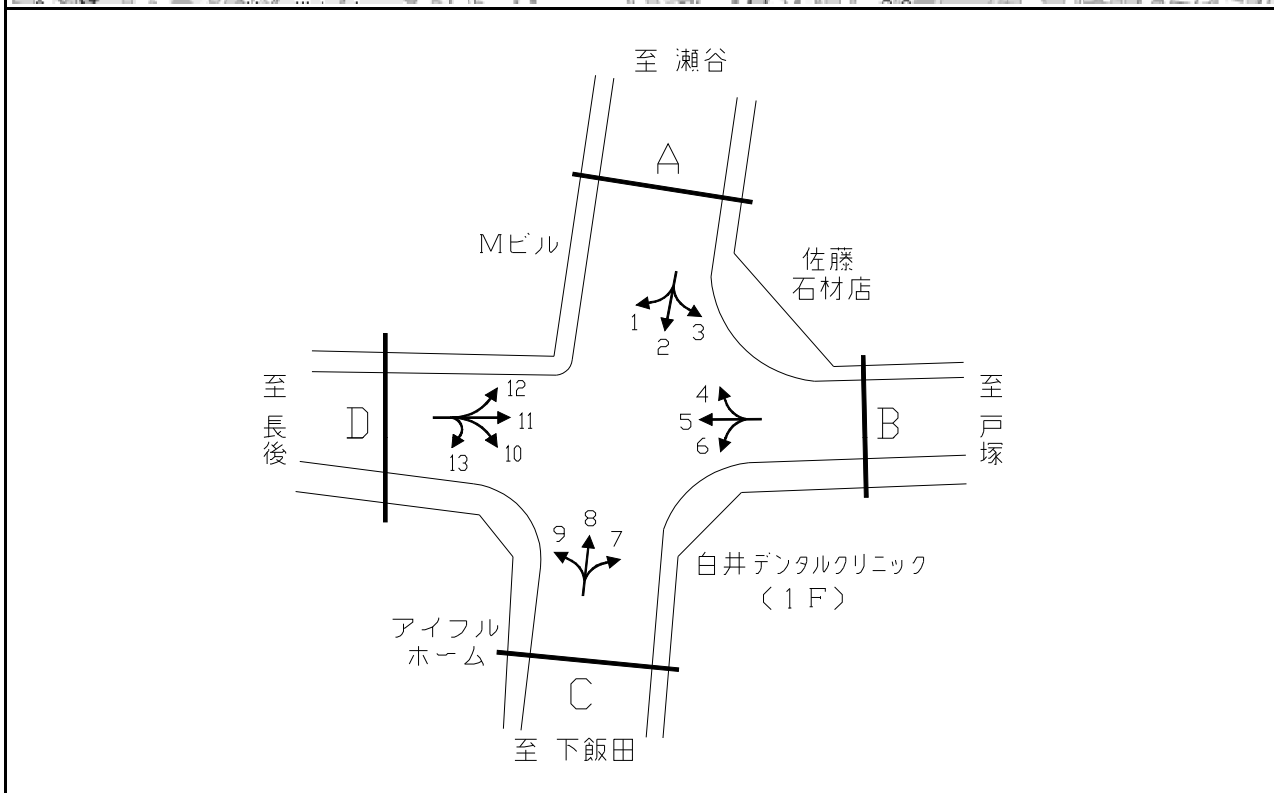
| | | | | | |
|------|------------|-------|--------------------|----|-------|
| 交差点名 | 栗木 [K3-14] | 調査年月日 | 平成27年11月10日(火) | 天候 | 曇り時々雨 |
| 所在地 | 磯子区栗木3丁目 | 調査時間帯 | 7:00～19:00(12時間合計) | | |



| 断面 | 方向 | 断面 A | | | | | | | 断面 B | | | | | | | 断面 C | | | | | | | 断面 D | | | | | | | | | | | | | |
|----|----|------|-------|-----|-------|-------|-----|-------|-------|-----|-----|-----|-------|-------|-------|------|-------|--------|--------|----|-------|-------|-------|-------|-------|-------|-------|-------|-------|-------|-----|-----|----|---|---|---|
| | | 二輪車 | 乗用車 | バス | 小型貨物車 | 大型貨物車 | 大型計 | 小型計 | 合計 | 二輪車 | 乗用車 | バス | 小型貨物車 | 大型貨物車 | 大型計 | 小型計 | 合計 | 二輪車 | 乗用車 | バス | 小型貨物車 | 大型貨物車 | 大型計 | 小型計 | 合計 | 二輪車 | 乗用車 | バス | 小型貨物車 | 大型貨物車 | 大型計 | 小型計 | 合計 | | | |
| A | 1 | 68 | 692 | 15 | 242 | 83 | 98 | 934 | 1,032 | C | 7 | 133 | 1,747 | 22 | 119 | 123 | 145 | 1,866 | 2,011 | D | 10 | 0 | 0 | 0 | 0 | 0 | 0 | 0 | 0 | 0 | 0 | 0 | 0 | 0 | 0 | 0 |
| | 2 | 461 | 3,413 | 122 | 933 | 291 | 413 | 4,346 | 4,759 | | 8 | 402 | 3,967 | 102 | 369 | 257 | 359 | 4,336 | 4,695 | | 11 | 17 | 104 | 6 | 49 | 25 | 31 | 153 | 184 | | | | | | | |
| | 3 | 75 | 649 | 10 | 221 | 135 | 145 | 870 | 1,015 | | 9 | 180 | 3,742 | 87 | 382 | 232 | 319 | 4,124 | 4,443 | | 12 | 194 | 3,087 | 53 | 562 | 732 | 785 | 3,649 | 4,434 | | | | | | | |
| | 計 | 604 | 4,754 | 147 | 1,396 | 509 | 656 | 6,150 | 6,806 | | 計 | 715 | 9,456 | 211 | 870 | 612 | 823 | 10,326 | 11,149 | | 計 | 352 | 5,954 | 129 | 1,009 | 889 | 1,018 | 6,963 | 7,981 | | | | | | | |
| B | 4 | 71 | 633 | 7 | 162 | 92 | 99 | 795 | 894 | D | 13 | 141 | 2,763 | 70 | 398 | 132 | 202 | 3,161 | 3,363 | 計 | 352 | 5,954 | 129 | 1,009 | 889 | 1,018 | 6,963 | 7,981 | | | | | | | | |
| | 5 | 226 | 2,873 | 14 | 718 | 673 | 687 | 3,591 | 4,278 | | 11 | 17 | 104 | 6 | 49 | 25 | 31 | 153 | 184 | | | | | | | | | | | | | | | | | |
| | 6 | 98 | 1,106 | 18 | 275 | 63 | 81 | 1,381 | 1,462 | | 12 | 194 | 3,087 | 53 | 562 | 732 | 785 | 3,649 | 4,434 | | | | | | | | | | | | | | | | | |
| | 計 | 395 | 4,612 | 39 | 1,155 | 828 | 867 | 5,767 | 6,634 | | 計 | 352 | 5,954 | 129 | 1,009 | 889 | 1,018 | 6,963 | 7,981 | | | | | | | | | | | | | | | | | |

平成27年度交差点交通量調査報告書

| | | | | | |
|------|--------------|-------|--------------------|----|-------|
| 交差点名 | 和泉坂上 [K4-05] | 調査年月日 | 平成27年11月10日(火) | 天候 | 曇り時々雨 |
| 所在地 | 泉区和泉町地先 | 調査時間帯 | 7:00～19:00(12時間合計) | | |

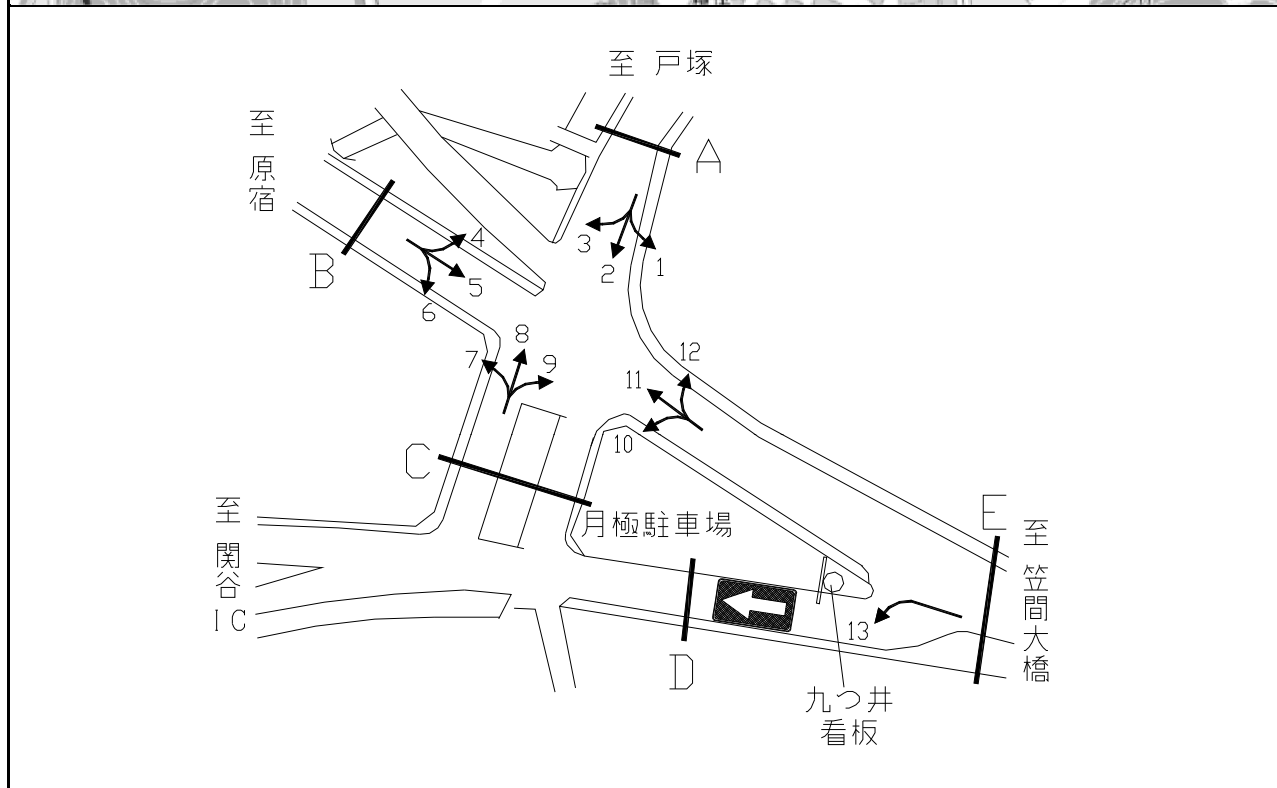


方向別交通量集計表

| 断面 | 方向 | 交通量 | | | | | | | 合計 | 断面 | 方向 | 交通量 | | | | | | | 合計 |
|----|----|-----|-------|-----|-------|-------|-------|-------|--------|----|----|-----|-------|----|-------|-------|-------|-------|-------|
| | | 二輪車 | 乗用車 | バス | 小型貨物車 | 大型貨物車 | 大型計 | 小型計 | | | | 二輪車 | 乗用車 | バス | 小型貨物車 | 大型貨物車 | 大型計 | 小型計 | |
| A | 1 | 150 | 769 | 10 | 234 | 179 | 189 | 1,003 | 1,192 | C | 7 | 52 | 1,036 | 2 | 337 | 153 | 155 | 1,373 | 1,528 |
| | 2 | 326 | 2,759 | 37 | 909 | 446 | 483 | 3,668 | 4,151 | | 8 | 382 | 2,372 | 52 | 902 | 433 | 485 | 3,274 | 3,759 |
| | 3 | 84 | 1,158 | 109 | 330 | 157 | 266 | 1,488 | 1,754 | | 9 | 73 | 868 | 3 | 331 | 173 | 176 | 1,199 | 1,375 |
| | 計 | 560 | 4,686 | 156 | 1,473 | 782 | 938 | 6,159 | 7,097 | | 計 | 507 | 4,276 | 57 | 1,570 | 759 | 816 | 5,846 | 6,662 |
| B | 4 | 132 | 1,436 | 101 | 306 | 163 | 264 | 1,742 | 2,006 | D | 10 | 77 | 839 | 3 | 259 | 206 | 209 | 1,098 | 1,307 |
| | 5 | 395 | 5,175 | 41 | 1,410 | 1,242 | 1,283 | 6,585 | 7,868 | | 11 | 412 | 4,269 | 57 | 1,547 | 1,341 | 1,398 | 5,816 | 7,214 |
| | 6 | 57 | 1,123 | 30 | 355 | 175 | 205 | 1,478 | 1,683 | | 12 | 108 | 901 | 17 | 260 | 227 | 244 | 1,161 | 1,405 |
| | 計 | 584 | 7,734 | 172 | 2,071 | 1,580 | 1,752 | 9,805 | 11,557 | | 計 | 597 | 6,014 | 77 | 2,066 | 1,774 | 1,851 | 8,080 | 9,931 |

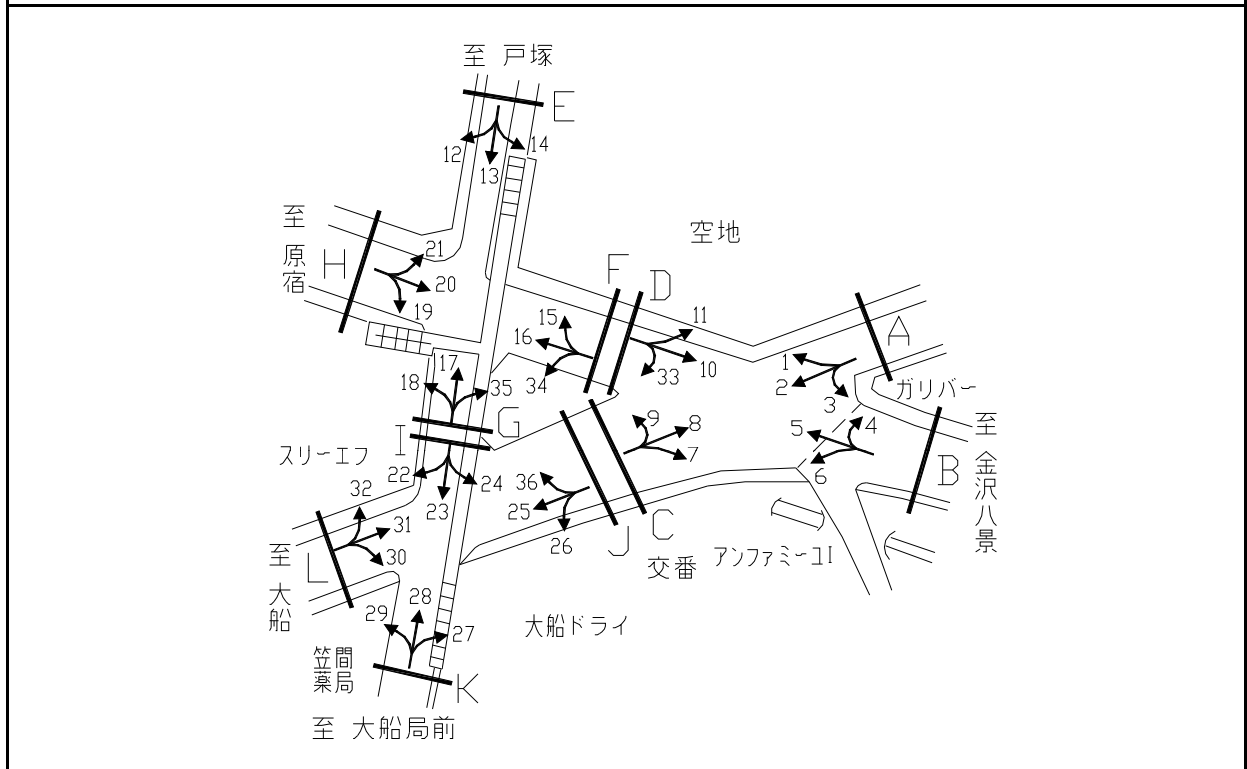
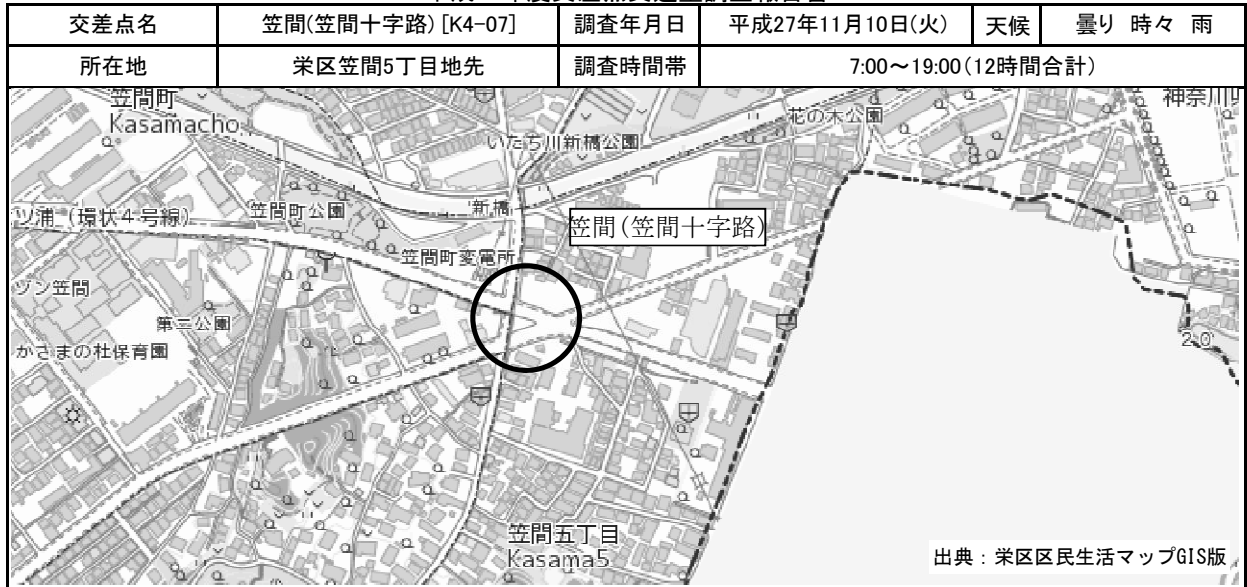
平成27年度交差点交通量調査報告書

| | | | | | |
|------|------------|-------|--------------------|----|---------|
| 交差点名 | 田谷 [K4-06] | 調査年月日 | 平成27年11月10日(火) | 天候 | 曇り 時々 雨 |
| 所在地 | 栄区田谷町 | 調査時間帯 | 7:00～19:00(12時間合計) | | |



| 断面 | 方向 | 車種別交通量 | | | | | | | 合計 | 断面 | 方向 | 車種別交通量 | | | | | | | 合計 |
|----|----|--------|-------|-----|-------|-------|-----|-------|-------|----|----|--------|-------|-----|-------|-------|-------|-------|-------|
| | | 二輪車 | 乗用車 | バス | 小型貨物車 | 大型貨物車 | 大型計 | 小型計 | | | | 二輪車 | 乗用車 | バス | 小型貨物車 | 大型貨物車 | 大型計 | 小型計 | |
| A | 1 | 43 | 661 | 46 | 115 | 62 | 108 | 776 | 884 | C | 7 | 6 | 130 | 1 | 32 | 37 | 38 | 162 | 200 |
| | 2 | 76 | 1,712 | 16 | 345 | 199 | 215 | 2,057 | 2,272 | | 8 | 82 | 1,556 | 12 | 329 | 179 | 191 | 1,885 | 2,076 |
| | 3 | 41 | 486 | 14 | 120 | 199 | 213 | 606 | 819 | | 9 | 110 | 1,028 | 22 | 191 | 215 | 237 | 1,219 | 1,456 |
| | 計 | 160 | 2,859 | 76 | 580 | 460 | 536 | 3,439 | 3,975 | | 計 | 198 | 2,714 | 35 | 552 | 431 | 466 | 3,266 | 3,732 |
| B | 4 | 10 | 311 | 0 | 98 | 131 | 131 | 409 | 540 | E | 10 | 3 | 16 | 0 | 2 | 2 | 2 | 18 | 20 |
| | 5 | 293 | 3,703 | 177 | 715 | 626 | 803 | 4,418 | 5,221 | | 11 | 254 | 3,013 | 160 | 608 | 595 | 755 | 3,621 | 4,376 |
| | 6 | 1 | 189 | 0 | 47 | 52 | 52 | 236 | 288 | | 12 | 46 | 515 | 52 | 102 | 45 | 97 | 617 | 714 |
| | 計 | 304 | 4,203 | 177 | 860 | 809 | 986 | 5,063 | 6,049 | | 計 | 429 | 5,153 | 232 | 1,030 | 1,046 | 1,278 | 6,183 | 7,461 |

平成27年度交差点交通量調査報告書

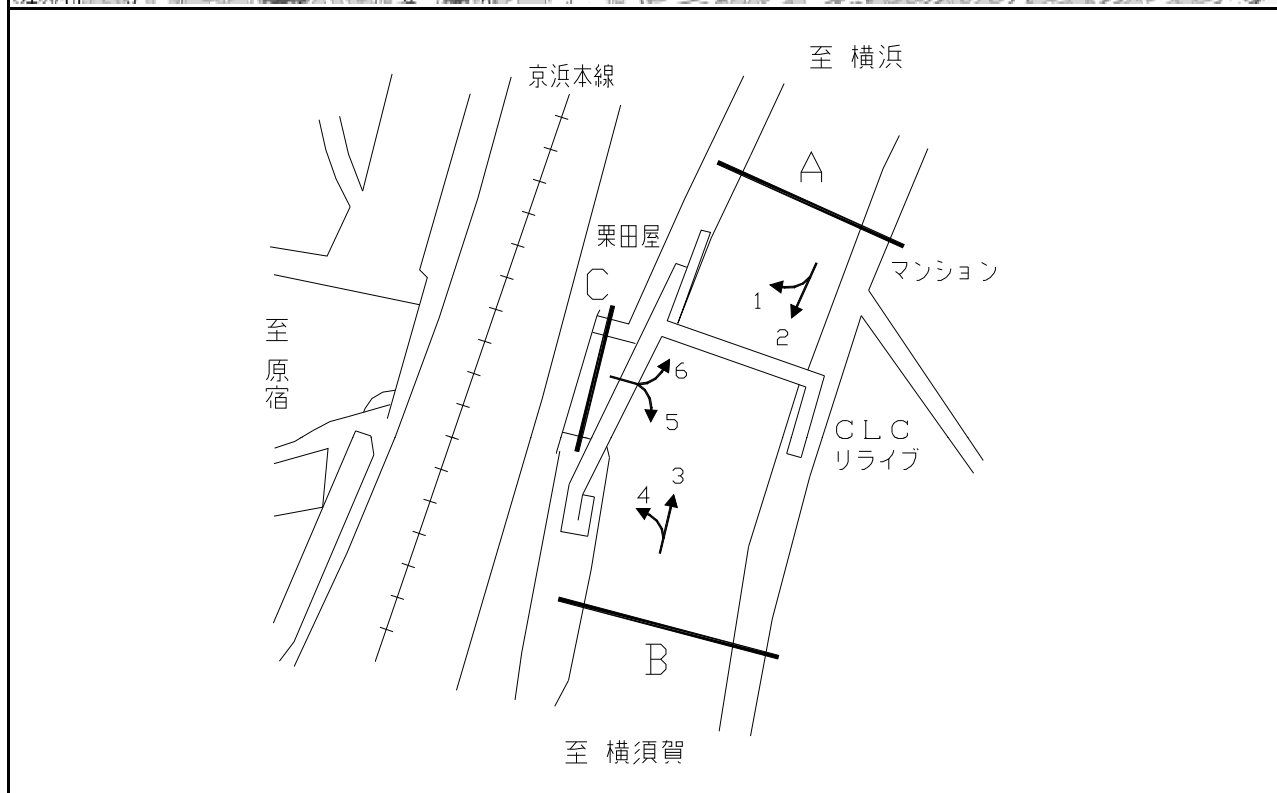


方向別交通量集計表

| 断面 | 方向 | 断面 | | | | | | 合計 | 断面 | 方向 | 断面 | | | | | | 合計 | | |
|----|----|-----|-------|-----|-------|-------|-------|-------|-------|----|-----|-------|-------|-------|-------|-----|-------|-------|-------|
| | | 二輪車 | 乗用車 | バス | 小型貨物車 | 大型貨物車 | 大型計 | | | | 二輪車 | 乗用車 | バス | 小型貨物車 | 大型貨物車 | 大型計 | | | |
| A | 1 | 32 | 299 | 5 | 39 | 19 | 24 | 338 | G | 17 | 130 | 1,309 | 114 | 424 | 99 | 213 | 1,733 | 1,946 | |
| | 2 | 45 | 594 | 6 | 83 | 25 | 31 | 677 | | 18 | 39 | 647 | 14 | 100 | 69 | 83 | 747 | 830 | |
| | 3 | 4 | 62 | 2 | 10 | 12 | 14 | 72 | | 35 | 1 | 10 | 0 | 0 | 1 | 1 | 10 | 11 | |
| | 計 | 81 | 955 | 13 | 132 | 56 | 69 | 1,087 | | 計 | 170 | 1,966 | 128 | 524 | 169 | 297 | 2,490 | 2,787 | |
| B | 4 | 2 | 9 | 1 | 6 | 1 | 2 | 15 | 17 | 19 | 36 | 647 | 13 | 87 | 81 | 94 | 734 | 828 | |
| | 5 | 240 | 2,920 | 31 | 940 | 1,161 | 1,192 | 3,860 | 5,052 | 20 | 219 | 2,526 | 42 | 455 | 786 | 828 | 2,981 | 3,809 | |
| | 6 | 243 | 2,430 | 393 | 381 | 183 | 576 | 2,811 | 3,387 | 21 | 29 | 207 | 7 | 40 | 28 | 35 | 247 | 282 | |
| | 計 | 485 | 5,359 | 425 | 1,327 | 1,345 | 1,770 | 6,686 | 8,456 | 計 | 284 | 3,380 | 62 | 582 | 895 | 957 | 3,962 | 4,919 | |
| C | 7 | 152 | 1,732 | 362 | 341 | 107 | 469 | 2,073 | 2,542 | I | 22 | 48 | 515 | 122 | 145 | 55 | 177 | 660 | 837 |
| | 8 | 61 | 833 | 12 | 94 | 13 | 25 | 927 | 952 | | 23 | 113 | 1,144 | 8 | 94 | 92 | 100 | 1,238 | 1,338 |
| | 9 | 0 | 0 | 0 | 0 | 0 | 0 | 0 | 0 | | 24 | 0 | 1 | 0 | 0 | 0 | 0 | 1 | 1 |
| | 計 | 213 | 2,565 | 374 | 435 | 120 | 494 | 3,000 | 3,494 | | 計 | 161 | 1,660 | 130 | 239 | 147 | 277 | 1,899 | 2,176 |
| D | 10 | 208 | 2,465 | 49 | 421 | 819 | 868 | 2,886 | 3,754 | J | 25 | 211 | 1,944 | 389 | 373 | 114 | 503 | 2,317 | 2,820 |
| | 11 | 36 | 400 | 6 | 82 | 13 | 19 | 482 | 501 | | 26 | 77 | 1,072 | 10 | 94 | 94 | 104 | 1,166 | 1,270 |
| | 33 | 0 | 0 | 0 | 0 | 0 | 0 | 0 | 0 | | 36 | 0 | 2 | 0 | 0 | 0 | 0 | 2 | 2 |
| | 計 | 244 | 2,865 | 55 | 503 | 832 | 887 | 3,368 | 4,255 | | 計 | 288 | 3,018 | 399 | 467 | 208 | 607 | 3,485 | 4,092 |
| E | 12 | 33 | 329 | 9 | 60 | 29 | 38 | 389 | 427 | K | 27 | 14 | 495 | 0 | 92 | 20 | 20 | 587 | 607 |
| | 13 | 124 | 1,008 | 117 | 148 | 65 | 182 | 1,156 | 1,338 | | 28 | 99 | 1,220 | 14 | 280 | 99 | 113 | 1,500 | 1,613 |
| | 14 | 24 | 329 | 13 | 48 | 45 | 58 | 377 | 435 | | 29 | 2 | 37 | 0 | 12 | 1 | 1 | 49 | 50 |
| | 計 | 181 | 1,666 | 139 | 256 | 139 | 278 | 1,922 | 2,200 | | 計 | 115 | 1,752 | 14 | 384 | 120 | 134 | 2,136 | 2,270 |
| F | 15 | 42 | 390 | 20 | 131 | 58 | 78 | 521 | 599 | L | 30 | 0 | 26 | 0 | 4 | 0 | 0 | 30 | 30 |
| | 16 | 229 | 2,824 | 16 | 844 | 1,121 | 1,137 | 3,668 | 4,805 | | 31 | 199 | 2,069 | 374 | 343 | 100 | 474 | 2,412 | 2,886 |
| | 34 | 1 | 5 | 0 | 4 | 1 | 1 | 9 | 10 | | 32 | 71 | 744 | 114 | 244 | 70 | 184 | 988 | 1,172 |
| | 計 | 272 | 3,219 | 36 | 979 | 1,180 | 1,216 | 4,198 | 5,414 | | 計 | 270 | 2,839 | 488 | 591 | 170 | 658 | 3,430 | 4,088 |

平成27年度交差点交通量調査報告書

| | | | | | |
|------|------------|-------|--------------------|----|---------|
| 交差点名 | 六浦 [K4-10] | 調査年月日 | 平成27年11月10日(火) | 天候 | 曇り 時々 雨 |
| 所在地 | 金沢区六浦1丁目地先 | 調査時間帯 | 7:00～19:00(12時間合計) | | |

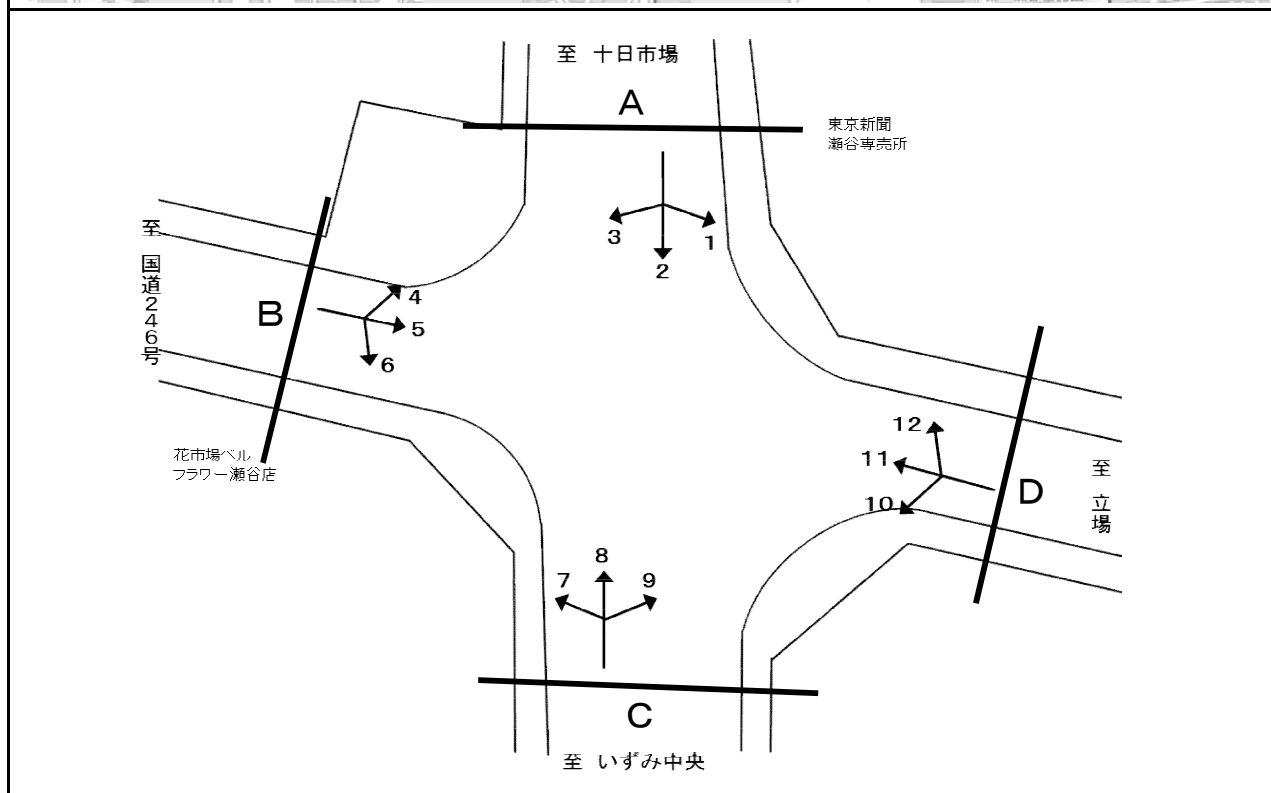


方向別交通量集計表

| 断面 | 方向 | 断面A | | | | | | | 断面B | | | | | | | 断面C | | | | | | | | | | | | | | | | | | | | | | |
|----|----|-------|-------|-----|-------|-------|-----|-------|-------|-----|-----|-------|-------|-------|-------|-----|-------|-------|-------|----|-------|-------|-------|-----|-------|-----|-----|-------|-------|---|-------|-------|-----|-------|-----|-------|-------|-------|
| | | 二輪車 | 乗用車 | バス | 小型貨物車 | 大型貨物車 | 大型計 | 小型計 | 合計 | 二輪車 | 乗用車 | バス | 小型貨物車 | 大型貨物車 | 大型計 | 小型計 | 合計 | 二輪車 | 乗用車 | バス | 小型貨物車 | 大型貨物車 | 大型計 | 小型計 | 合計 | | | | | | | | | | | | | |
| A | 1 | 479 | 2,117 | 145 | 522 | 250 | 395 | 2,639 | 3,034 | C | 5 | 514 | 3,164 | 26 | 850 | 548 | 574 | 4,014 | 4,588 | B | 3 | 1,084 | 4,902 | 165 | 1,057 | 533 | 698 | 5,959 | 6,657 | 計 | 1,317 | 6,424 | 194 | 1,595 | 876 | 1,070 | 8,019 | 9,089 |
| | 2 | 1,105 | 5,253 | 83 | 1,078 | 431 | 514 | 6,331 | 6,845 | | 6 | 803 | 3,260 | 168 | 745 | 328 | 496 | 4,005 | 4,501 | | 4 | 414 | 3,133 | 39 | 786 | 576 | 615 | 3,919 | 4,534 | | | | | | | | | |
| | 計 | 1,584 | 7,370 | 228 | 1,600 | 681 | 909 | 8,970 | 9,879 | | 計 | 1,317 | 6,424 | 194 | 1,595 | 876 | 1,070 | 8,019 | 9,089 | | | | | | | | | | | | | | | | | | | |

平成27年度交差点交通量調査報告書

| | | | | | |
|------|----------------|-------|--------------------|----|---------|
| 交差点名 | 瀬谷中学校前 [K4-11] | 調査年月日 | 平成27年11月10日(火) | 天候 | 曇り 時々 雨 |
| 所在地 | 瀬谷区本郷3丁目 | 調査時間帯 | 7:00～19:00(12時間合計) | | |

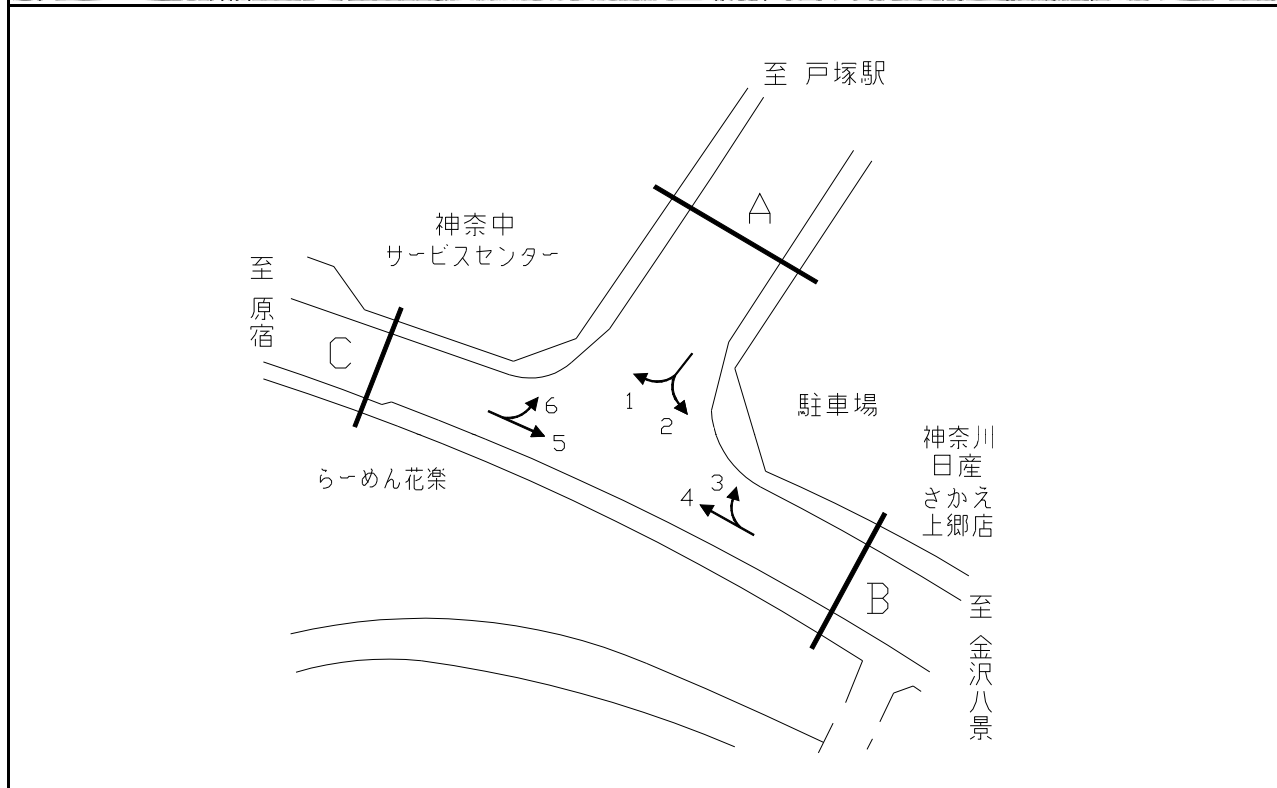


方向別交通量集計表

| 断面 | 方向 | A | | | | | | | B | | | | | | | C | | | | | | | D | | | | | | | | |
|----|----|-----|-------|----|-------|-------|-----|-------|-------|-----|-----|-----|-------|-------|-------|-----|-----|-------|-------|----|-------|-------|-------|-----|-------|-----|-----|-------|-------|-------|-----|
| | | 二輪車 | 乗用車 | バス | 小型貨物車 | 大型貨物車 | 大型計 | 小型計 | 合計 | 二輪車 | 乗用車 | バス | 小型貨物車 | 大型貨物車 | 大型計 | 小型計 | 合計 | 二輪車 | 乗用車 | バス | 小型貨物車 | 大型貨物車 | 大型計 | 小型計 | 合計 | 二輪車 | 乗用車 | バス | 小型貨物車 | 大型貨物車 | 大型計 |
| A | 1 | 59 | 816 | 49 | 195 | 64 | 113 | 1,011 | 1,124 | C | 7 | 128 | 1,485 | 20 | 497 | 113 | 133 | 1,982 | 2,115 | D | 10 | 46 | 821 | 39 | 210 | 47 | 86 | 1,031 | 1,117 | | |
| | 2 | 325 | 2,277 | 13 | 816 | 280 | 293 | 3,093 | 3,386 | | 8 | 369 | 2,493 | 19 | 874 | 400 | 419 | 3,367 | 3,786 | | 11 | 181 | 2,008 | 85 | 712 | 159 | 244 | 2,720 | 2,964 | | |
| | 3 | 23 | 237 | 2 | 85 | 33 | 35 | 322 | 357 | | 9 | 98 | 1,089 | 49 | 197 | 48 | 97 | 1,286 | 1,383 | | 12 | 84 | 941 | 33 | 199 | 75 | 108 | 1,140 | 1,248 | | |
| | 計 | 407 | 3,330 | 64 | 1,096 | 377 | 441 | 4,426 | 4,867 | | 計 | 595 | 5,067 | 88 | 1,568 | 561 | 649 | 6,635 | 7,284 | | 計 | 311 | 3,770 | 157 | 1,121 | 281 | 438 | 4,891 | 5,329 | | |
| B | 4 | 14 | 174 | 0 | 67 | 18 | 18 | 241 | 259 | D | 10 | 46 | 821 | 39 | 210 | 47 | 86 | 1,031 | 1,117 | D | 10 | 46 | 821 | 39 | 210 | 47 | 86 | 1,031 | 1,117 | | |
| | 5 | 234 | 2,021 | 82 | 624 | 97 | 179 | 2,645 | 2,824 | | 11 | 181 | 2,008 | 85 | 712 | 159 | 244 | 2,720 | 2,964 | | 11 | 181 | 2,008 | 85 | 712 | 159 | 244 | 2,720 | 2,964 | | |
| | 6 | 144 | 1,544 | 8 | 650 | 132 | 140 | 2,194 | 2,334 | | 12 | 84 | 941 | 33 | 199 | 75 | 108 | 1,140 | 1,248 | | 12 | 84 | 941 | 33 | 199 | 75 | 108 | 1,140 | 1,248 | | |
| | 計 | 392 | 3,739 | 90 | 1,341 | 247 | 337 | 5,080 | 5,417 | | 計 | 311 | 3,770 | 157 | 1,121 | 281 | 438 | 4,891 | 5,329 | | 計 | 311 | 3,770 | 157 | 1,121 | 281 | 438 | 4,891 | 5,329 | | |

平成27年度交差点交通量調査報告書

| | | | | | |
|------|----------------|-------|--------------------|----|-------|
| 交差点名 | 神奈中車庫前 [K4-18] | 調査年月日 | 平成27年11月10日(火) | 天候 | 曇り時々雨 |
| 所在地 | 栄区上郷町地先 | 調査時間帯 | 7:00～19:00(12時間合計) | | |

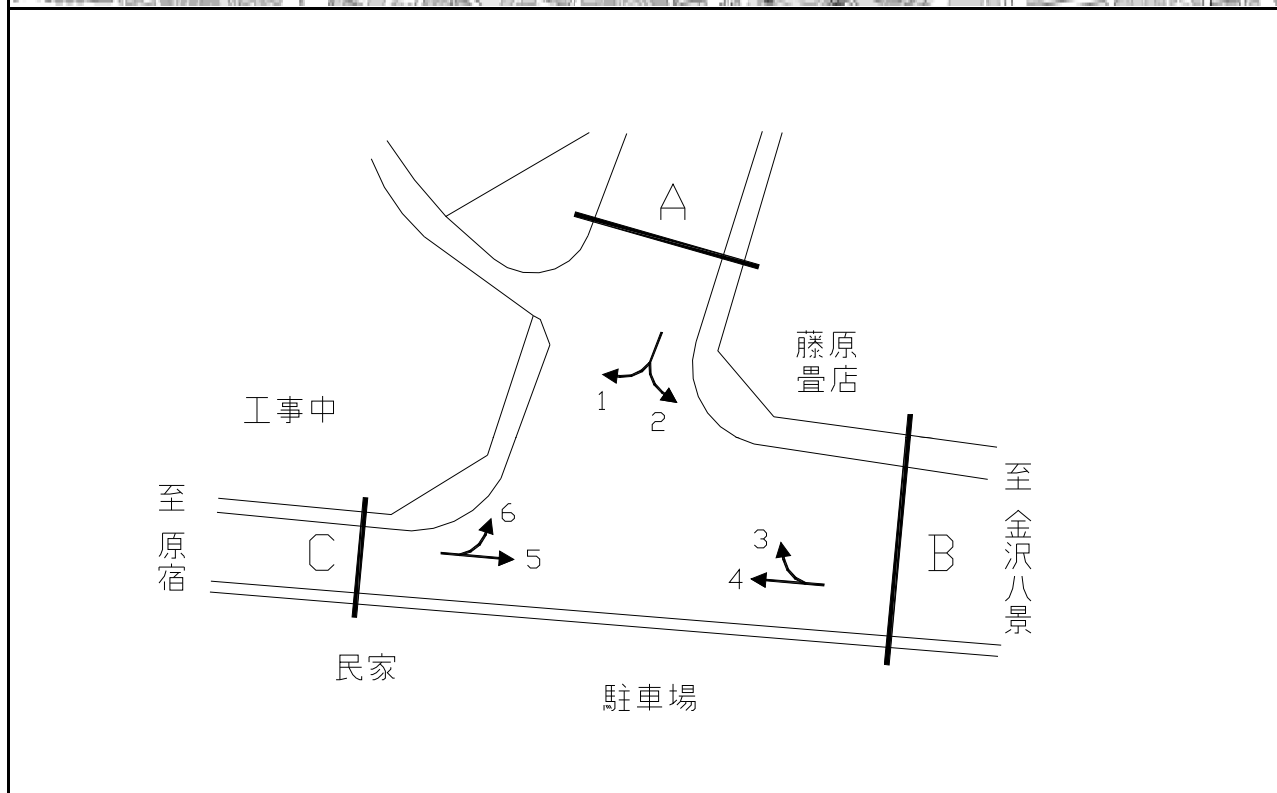


方向別交通量集計表

| 断面 | 方向 | 二輪車 | 乗用車 | バス | 小型貨物車 | 大型貨物車 | 大型計 | 小型計 | 合計 | 断面 | 方向 | 二輪車 | 乗用車 | バス | 小型貨物車 | 大型貨物車 | 大型計 | 小型計 | 合計 |
|----|----|-----|-------|-----|-------|-------|-----|-------|-------|----|----|-------|-------|-----|-------|-------|-------|-------|-------|
| | | A | 1 | 119 | 1,315 | 74 | 217 | 227 | 301 | | | 1,532 | 1,833 | C | 5 | 168 | 2,103 | 255 | 361 |
| | 2 | 289 | 3,962 | 138 | 560 | 224 | 362 | 4,522 | 4,884 | | 6 | 163 | 1,701 | 64 | 207 | 225 | 289 | 1,908 | 2,197 |
| | 計 | 408 | 5,277 | 212 | 777 | 451 | 663 | 6,054 | 6,717 | | 計 | 331 | 3,804 | 319 | 568 | 520 | 839 | 4,372 | 5,211 |
| | 3 | 366 | 3,949 | 86 | 398 | 219 | 305 | 4,347 | 4,652 | | | | | | | | | | |
| | 4 | 234 | 2,130 | 254 | 415 | 400 | 654 | 2,545 | 3,199 | | | | | | | | | | |
| | 計 | 600 | 6,079 | 340 | 813 | 619 | 959 | 6,892 | 7,851 | | | | | | | | | | |

平成27年度交差点交通量調査報告書

| | | | | | |
|------|-------------|-------|--------------------|----|-------|
| 交差点名 | 南河内 [K4-25] | 調査年月日 | 平成27年11月10日(火) | 天候 | 曇り時々雨 |
| 所在地 | 栄区桂町 | 調査時間帯 | 7:00～19:00(12時間合計) | | |

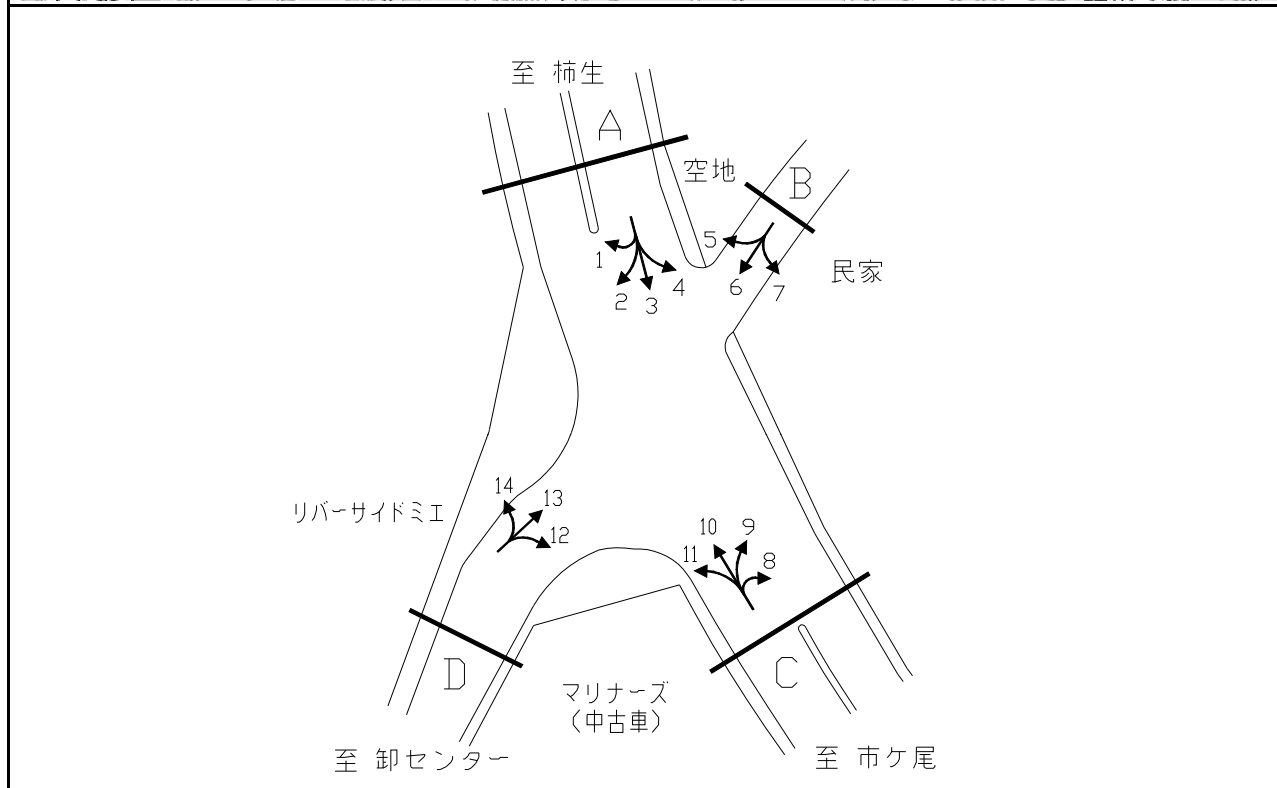


方向別交通量集計表

| 断面 | 方向 | 断面A | | | | | | | 断面B | | | | | | | | | | |
|----|----|-----|-------|-----|-------|-------|-------|-------|-------|-----|-----|-----|-------|-------|-------|-----|-------|-------|-------|
| | | 二輪車 | 乗用車 | バス | 小型貨物車 | 大型貨物車 | 大型計 | 小型計 | 合計 | 二輪車 | 乗用車 | バス | 小型貨物車 | 大型貨物車 | 大型計 | 小型計 | 合計 | | |
| A | 1 | 147 | 1,483 | 15 | 326 | 490 | 505 | 1,809 | 2,314 | C | 5 | 252 | 4,370 | 188 | 908 | 787 | 975 | 5,278 | 6,253 |
| | 2 | 55 | 1,081 | 7 | 174 | 122 | 129 | 1,255 | 1,384 | | 6 | 39 | 384 | 8 | 161 | 119 | 127 | 545 | 672 |
| | 計 | 202 | 2,564 | 22 | 500 | 612 | 634 | 3,064 | 3,698 | | 計 | 291 | 4,754 | 196 | 1,069 | 906 | 1,102 | 5,823 | 6,925 |
| B | 3 | 54 | 946 | 7 | 152 | 65 | 72 | 1,098 | 1,170 | | | | | | | | | | |
| | 4 | 194 | 4,180 | 227 | 973 | 865 | 1,092 | 5,153 | 6,245 | | | | | | | | | | |
| | 計 | 248 | 5,126 | 234 | 1,125 | 930 | 1,164 | 6,251 | 7,415 | | | | | | | | | | |

平成27年度交差点交通量調査報告書

| | | | | | |
|------|----------------|-------|--------------------|----|---------|
| 交差点名 | 環状4号入口 [K4-27] | 調査年月日 | 平成27年11月10日(火) | 天候 | 曇り 時々 雨 |
| 所在地 | 青葉区鉄町 | 調査時間帯 | 7:00～19:00(12時間合計) | | |

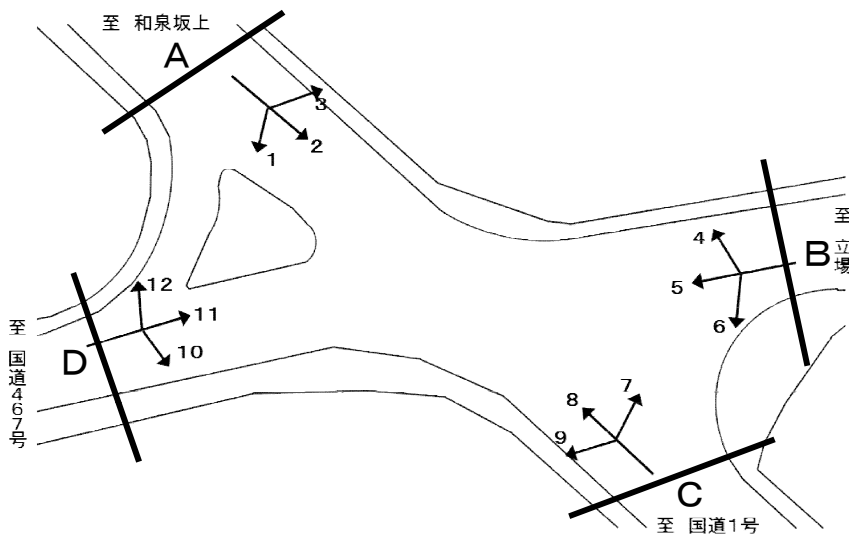


方向別交通量集計表

| 断面 | 方向 | A | | | | | | | | 断面 | 方向 | B | | | | | | | |
|----|----|-----|-------|-----|-------|-------|-----|-------|-------|----|----|-----|-------|-----|-------|-------|-----|-------|-------|
| | | 二輪車 | 乗用車 | バス | 小型貨物車 | 大型貨物車 | 大型計 | 小型計 | 合計 | | | 二輪車 | 乗用車 | バス | 小型貨物車 | 大型貨物車 | 大型計 | 小型計 | 合計 |
| A | 1 | 0 | 5 | 0 | 0 | 0 | 0 | 5 | 5 | C | 8 | 0 | 0 | 0 | 0 | 0 | 0 | 0 | 0 |
| | 2 | 87 | 1,690 | 13 | 659 | 222 | 235 | 2,349 | 2,584 | | 9 | 8 | 7 | 0 | 7 | 4 | 4 | 14 | 18 |
| | 3 | 280 | 3,336 | 36 | 1,338 | 719 | 755 | 4,674 | 5,429 | | 10 | 240 | 3,655 | 38 | 1,731 | 673 | 711 | 5,386 | 6,097 |
| | 4 | 2 | 19 | 0 | 5 | 5 | 5 | 24 | 29 | | 11 | 35 | 636 | 25 | 234 | 112 | 137 | 870 | 1,007 |
| | 計 | 369 | 5,050 | 49 | 2,002 | 946 | 995 | 7,052 | 8,047 | | 計 | 283 | 4,298 | 63 | 1,972 | 789 | 852 | 6,270 | 7,122 |
| B | 5 | 155 | 456 | 136 | 161 | 46 | 182 | 617 | 799 | D | 12 | 244 | 2,083 | 22 | 598 | 118 | 140 | 2,681 | 2,821 |
| | 6 | 0 | 1,494 | 110 | 326 | 82 | 192 | 1,820 | 2,012 | | 13 | 250 | 1,692 | 100 | 368 | 44 | 144 | 2,060 | 2,204 |
| | 7 | 8 | 39 | 0 | 6 | 10 | 10 | 45 | 55 | | 14 | 100 | 1,570 | 20 | 727 | 114 | 134 | 2,297 | 2,431 |
| | 計 | 163 | 1,989 | 246 | 493 | 138 | 384 | 2,482 | 2,866 | | 計 | 594 | 5,345 | 142 | 1,693 | 276 | 418 | 7,038 | 7,456 |

平成27年度交差点交通量調査報告書

| | | | | | |
|------|------------|-------|--------------------|----|-------|
| 交差点名 | 深谷 [K4-28] | 調査年月日 | 平成27年11月10日(火) | 天候 | 曇り時々雨 |
| 所在地 | 戸塚区深谷町先 | 調査時間帯 | 7:00~19:00(12時間合計) | | |

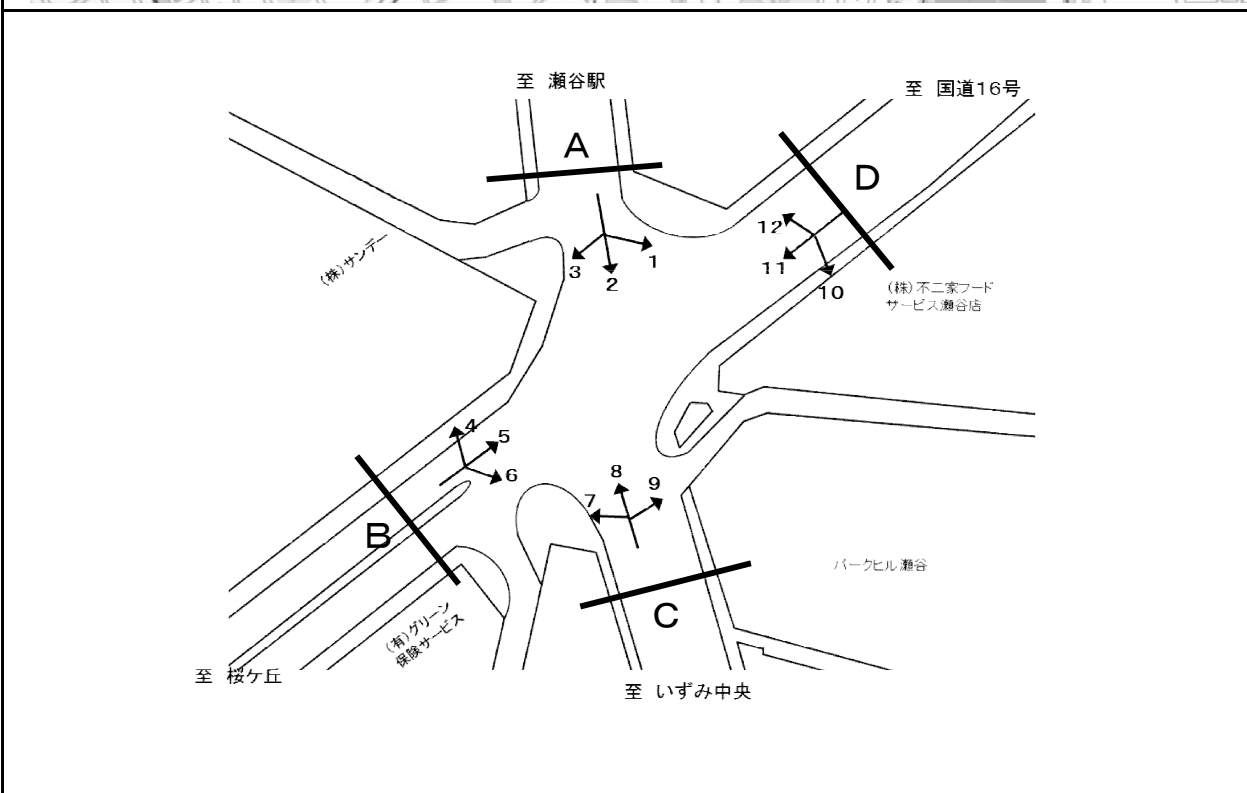


方向別交通量集計表

| 断面 | 方向 | 二輪車 | 乗用車 | バス | 小型貨物車 | 大型貨物車 | 大型計 | 小型計 | 合計 | 断面 | 方向 | 二輪車 | 乗用車 | バス | 小型貨物車 | 大型貨物車 | 大型計 | 小型計 | 合計 |
|----|----|-----|-------|----|-------|-------|-----|-------|-------|----|----|-----|-------|-----|-------|-------|-------|-------|-------|
| | | | | | | | | | | | | | | | | | | | |
| A | 1 | 33 | 300 | 31 | 55 | 37 | 68 | 355 | 423 | C | 7 | 51 | 876 | 26 | 176 | 72 | 98 | 1,052 | 1,150 |
| | 2 | 273 | 2,509 | 33 | 549 | 377 | 410 | 3,058 | 3,468 | | 8 | 268 | 2,774 | 42 | 759 | 498 | 540 | 3,533 | 4,073 |
| | 3 | 15 | 197 | 5 | 56 | 32 | 37 | 253 | 290 | | 9 | 95 | 1,652 | 208 | 502 | 582 | 790 | 2,154 | 2,944 |
| | 計 | 321 | 3,006 | 69 | 660 | 446 | 515 | 3,666 | 4,181 | | 計 | 414 | 5,302 | 276 | 1,437 | 1,152 | 1,428 | 6,739 | 8,167 |
| B | 4 | 28 | 603 | 8 | 125 | 47 | 55 | 728 | 783 | D | 10 | 97 | 1,698 | 227 | 413 | 542 | 769 | 2,111 | 2,880 |
| | 5 | 121 | 1,543 | 43 | 430 | 214 | 257 | 1,973 | 2,230 | | 11 | 89 | 1,303 | 20 | 363 | 150 | 170 | 1,666 | 1,836 |
| | 6 | 57 | 1,076 | 23 | 201 | 90 | 113 | 1,277 | 1,390 | | 12 | 42 | 282 | 90 | 65 | 55 | 145 | 347 | 492 |
| | 計 | 206 | 3,222 | 74 | 756 | 351 | 425 | 3,978 | 4,403 | | 計 | 228 | 3,283 | 337 | 841 | 747 | 1,084 | 4,124 | 5,208 |

平成27年度交差点交通量調査報告書

| | | | | | |
|------|----------------|-------|--------------------|----|---------|
| 交差点名 | 下瀬谷二丁目 [K4-29] | 調査年月日 | 平成27年11月10日(火) | 天候 | 曇り 時々 雨 |
| 所在地 | 瀬谷区下瀬谷二丁目 | 調査時間帯 | 7:00～19:00(12時間合計) | | |

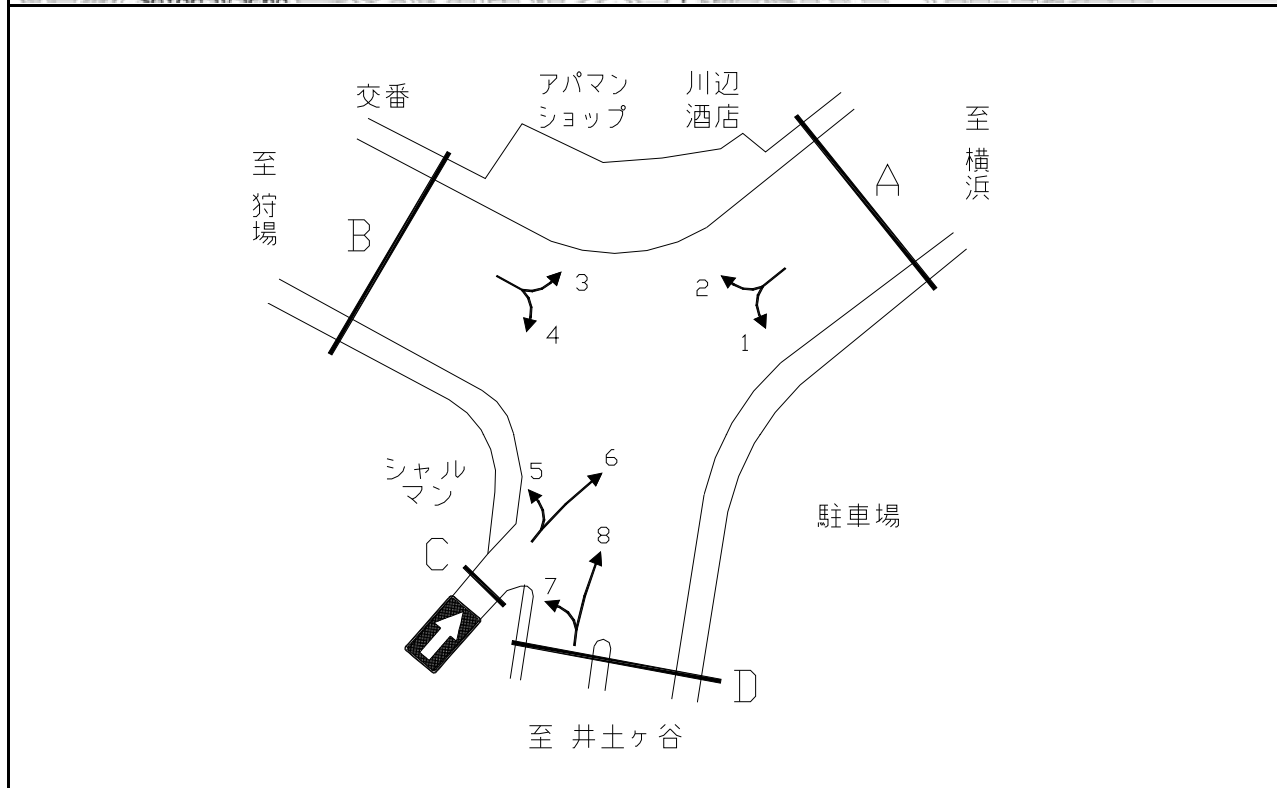


方向別交通量集計表

| 断面 | 方向 | A | | | | | | | 断面 | 方向 | D | | | | | | | | |
|----|----|-----|-------|----|-------|-------|-------|-------|-------|----|----|-----|-------|-----|-------|-------|-------|-------|-------|
| | | 二輪車 | 乗用車 | バス | 小型貨物車 | 大型貨物車 | 大型計 | 小型計 | | | 合計 | 二輪車 | 乗用車 | バス | 小型貨物車 | 大型貨物車 | 大型計 | 小型計 | 合計 |
| A | 1 | 49 | 496 | 0 | 128 | 55 | 55 | 624 | 679 | C | 7 | 25 | 278 | 0 | 106 | 87 | 87 | 384 | 471 |
| | 2 | 439 | 3,990 | 46 | 1,199 | 604 | 650 | 5,189 | 5,839 | | 8 | 527 | 3,704 | 58 | 1,062 | 573 | 631 | 4,766 | 5,397 |
| | 3 | 58 | 780 | 2 | 234 | 113 | 115 | 1,014 | 1,129 | | 9 | 123 | 927 | 311 | 311 | 299 | 610 | 1,238 | 1,848 |
| | 計 | 546 | 5,266 | 48 | 1,561 | 772 | 820 | 6,827 | 7,647 | | 計 | 675 | 4,909 | 369 | 1,479 | 959 | 1,328 | 6,388 | 7,716 |
| B | 4 | 60 | 768 | 2 | 231 | 86 | 88 | 999 | 1,087 | D | 10 | 72 | 929 | 42 | 310 | 339 | 381 | 1,239 | 1,620 |
| | 5 | 305 | 2,717 | 14 | 926 | 867 | 881 | 3,643 | 4,524 | | 11 | 273 | 2,645 | 39 | 968 | 1,014 | 1,053 | 3,613 | 4,666 |
| | 6 | 68 | 764 | 4 | 200 | 119 | 123 | 964 | 1,087 | | 12 | 55 | 674 | 2 | 128 | 31 | 33 | 802 | 835 |
| | 計 | 433 | 4,249 | 20 | 1,357 | 1,072 | 1,092 | 5,606 | 6,698 | | 計 | 400 | 4,248 | 83 | 1,406 | 1,384 | 1,467 | 5,654 | 7,121 |

平成27年度交差点交通量調査報告書

| | | | | | |
|------|-----------------|-------|--------------------|----|---------|
| 交差点名 | 保土ヶ谷橋 [R001-04] | 調査年月日 | 平成27年11月10日(火) | 天候 | 曇り 時々 雨 |
| 所在地 | 保土ヶ谷区岩井町 | 調査時間帯 | 7:00～19:00(12時間合計) | | |

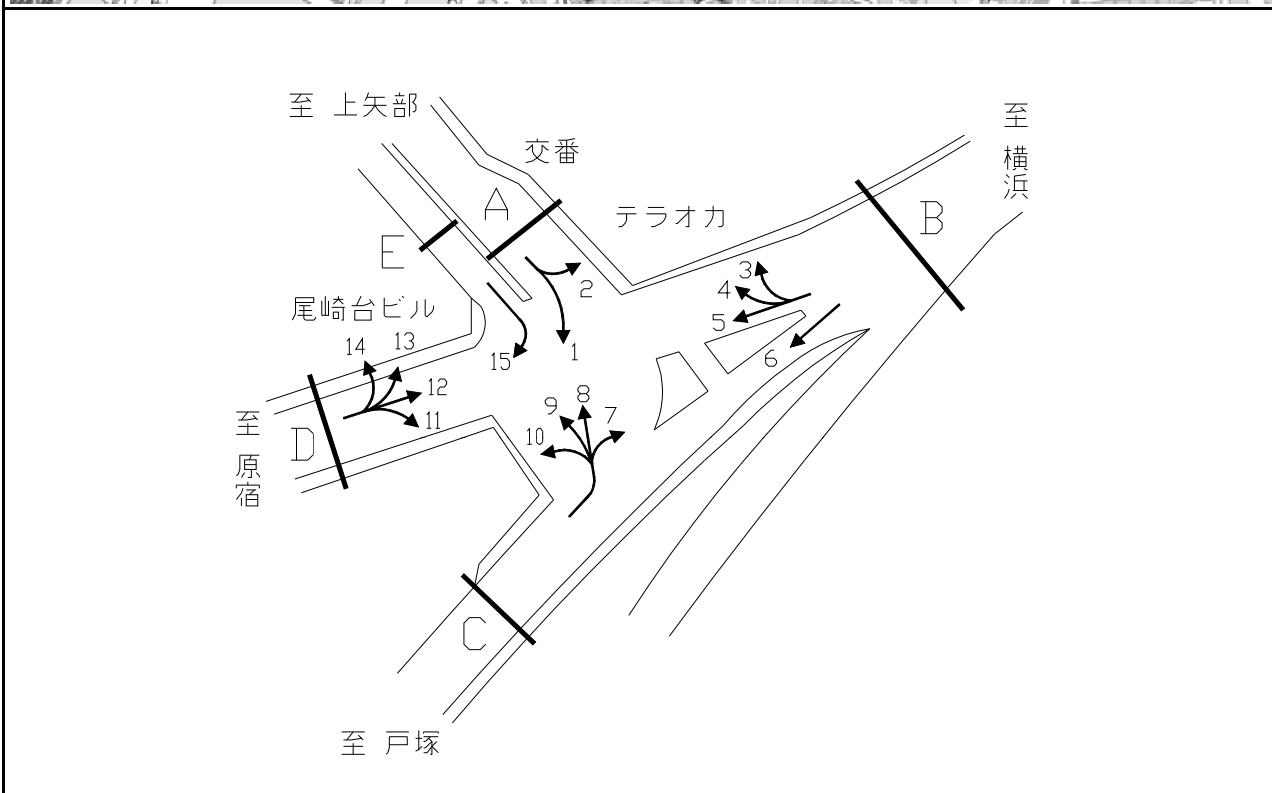


方向別交通量集計表

| 断面 | 方向 | 二輪車 | 乗用車 | バス | 小型貨物車 | 大型貨物車 | 大型計 | 小型計 | 合計 | 断面 | 方向 | 二輪車 | 乗用車 | バス | 小型貨物車 | 大型貨物車 | 大型計 | 小型計 | 合計 |
|----|----|-------|-------|-----|-------|-------|-------|--------|--------|----|----|-------|-------|-----|-------|-------|-----|-------|-------|
| | | A | 1 | 393 | 2,662 | 212 | 1,056 | 149 | 361 | | | 3,718 | 4,079 | C | 5 | 8 | 39 | 0 | 43 |
| | 2 | 564 | 2,676 | 314 | 1,206 | 1,160 | 1,474 | 3,882 | 5,356 | | 6 | 30 | 34 | 0 | 10 | 0 | 0 | 44 | 44 |
| | 計 | 957 | 5,338 | 526 | 2,262 | 1,309 | 1,835 | 7,600 | 9,435 | | 計 | 38 | 73 | 0 | 53 | 0 | 0 | 126 | 126 |
| B | 3 | 956 | 6,399 | 395 | 1,331 | 1,679 | 2,074 | 7,730 | 9,804 | D | 7 | 255 | 3,079 | 12 | 1,485 | 397 | 409 | 4,564 | 4,973 |
| | 4 | 289 | 3,219 | 28 | 1,013 | 440 | 468 | 4,232 | 4,700 | | 8 | 520 | 1,980 | 153 | 557 | 170 | 323 | 2,537 | 2,860 |
| | 計 | 1,245 | 9,618 | 423 | 2,344 | 2,119 | 2,542 | 11,962 | 14,504 | | 計 | 775 | 5,059 | 165 | 2,042 | 567 | 732 | 7,101 | 7,833 |

平成27年度交差点交通量調査報告書

| | | | | | |
|------|---------------|-------|--------------------|----|-------|
| 交差点名 | 不動坂 [R001-09] | 調査年月日 | 平成27年11月10日(火) | 天候 | 曇り時々雨 |
| 所在地 | 戸塚区柏尾町地先 | 調査時間帯 | 7:00~19:00(12時間合計) | | |

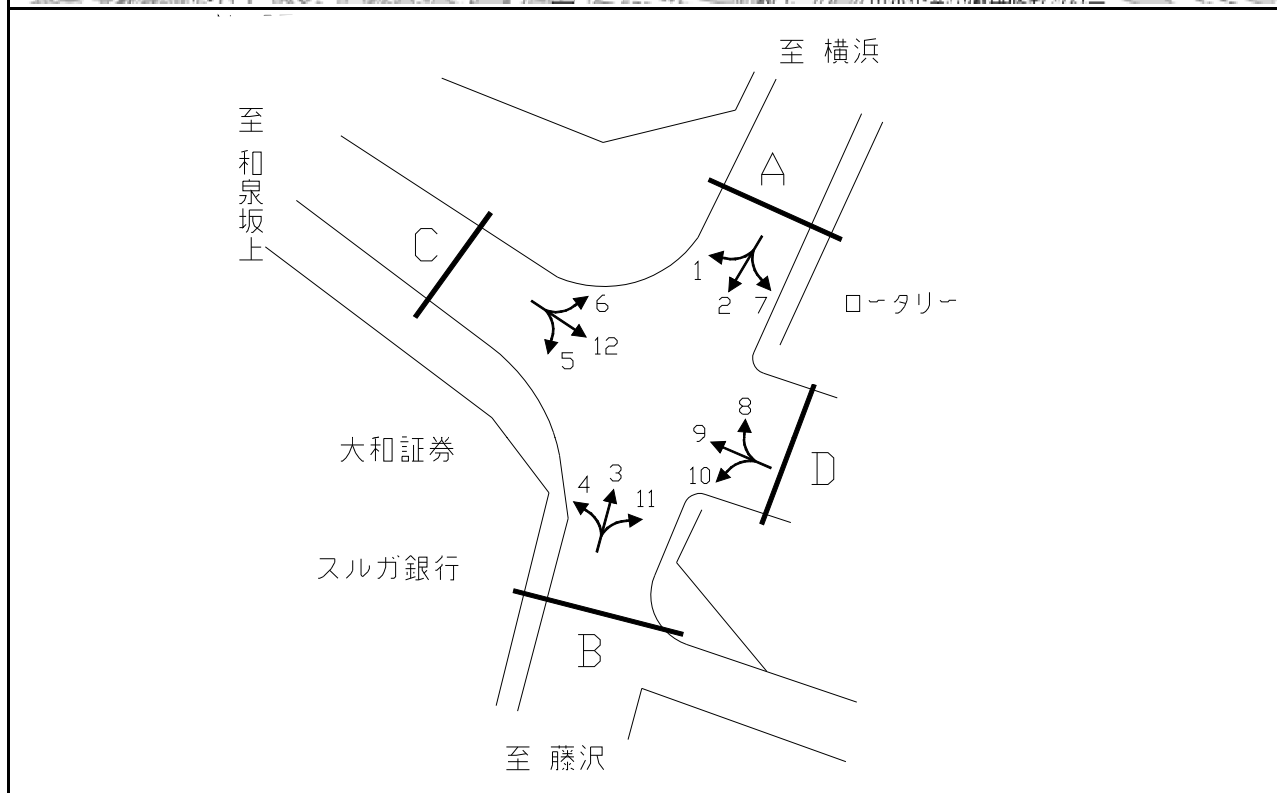


方向別交通量集計表

| 断面 | 方向 | 断面 | | | | | | | 合計 |
|----|----|-----|-------|-----|-------|-------|-------|-------|-------|
| | | 二輪車 | 乗用車 | バス | 小型貨物車 | 大型貨物車 | 大型計 | 小型計 | |
| A | 1 | 160 | 1,359 | 117 | 291 | 131 | 248 | 1,650 | 1,898 |
| | 2 | 51 | 508 | 0 | 142 | 155 | 155 | 650 | 805 |
| | 計 | 211 | 1,867 | 117 | 433 | 286 | 403 | 2,300 | 2,703 |
| B | 3 | 34 | 475 | 0 | 78 | 147 | 147 | 553 | 700 |
| | 4 | 1 | 4 | 0 | 1 | 3 | 3 | 5 | 8 |
| | 計 | 35 | 479 | 0 | 79 | 150 | 150 | 558 | 708 |
| C | 7 | 169 | 1,765 | 270 | 325 | 224 | 494 | 2,090 | 2,584 |
| | 8 | 158 | 2,189 | 118 | 534 | 276 | 394 | 2,723 | 3,117 |
| | 計 | 327 | 3,954 | 388 | 859 | 500 | 888 | 4,813 | 5,701 |
| D | 11 | 57 | 1,555 | 8 | 376 | 188 | 196 | 1,931 | 2,127 |
| | 12 | 451 | 2,820 | 23 | 669 | 967 | 990 | 3,489 | 4,479 |
| | 計 | 508 | 4,375 | 31 | 1,045 | 1,155 | 1,186 | 5,420 | 6,606 |
| E | 13 | 6 | 263 | 1 | 90 | 138 | 139 | 353 | 492 |
| | 14 | 3 | 13 | 0 | 7 | 15 | 15 | 20 | 35 |
| | 計 | 9 | 276 | 1 | 97 | 153 | 154 | 373 | 527 |

平成27年度交差点交通量調査報告書

| | | | | | |
|------|-------------------|-------|--------------------|----|-------|
| 交差点名 | バスセンター前 [R001-14] | 調査年月日 | 平成27年11月10日(火) | 天候 | 曇り時々雨 |
| 所在地 | 戸塚区戸塚町 | 調査時間帯 | 7:00~19:00(12時間合計) | | |

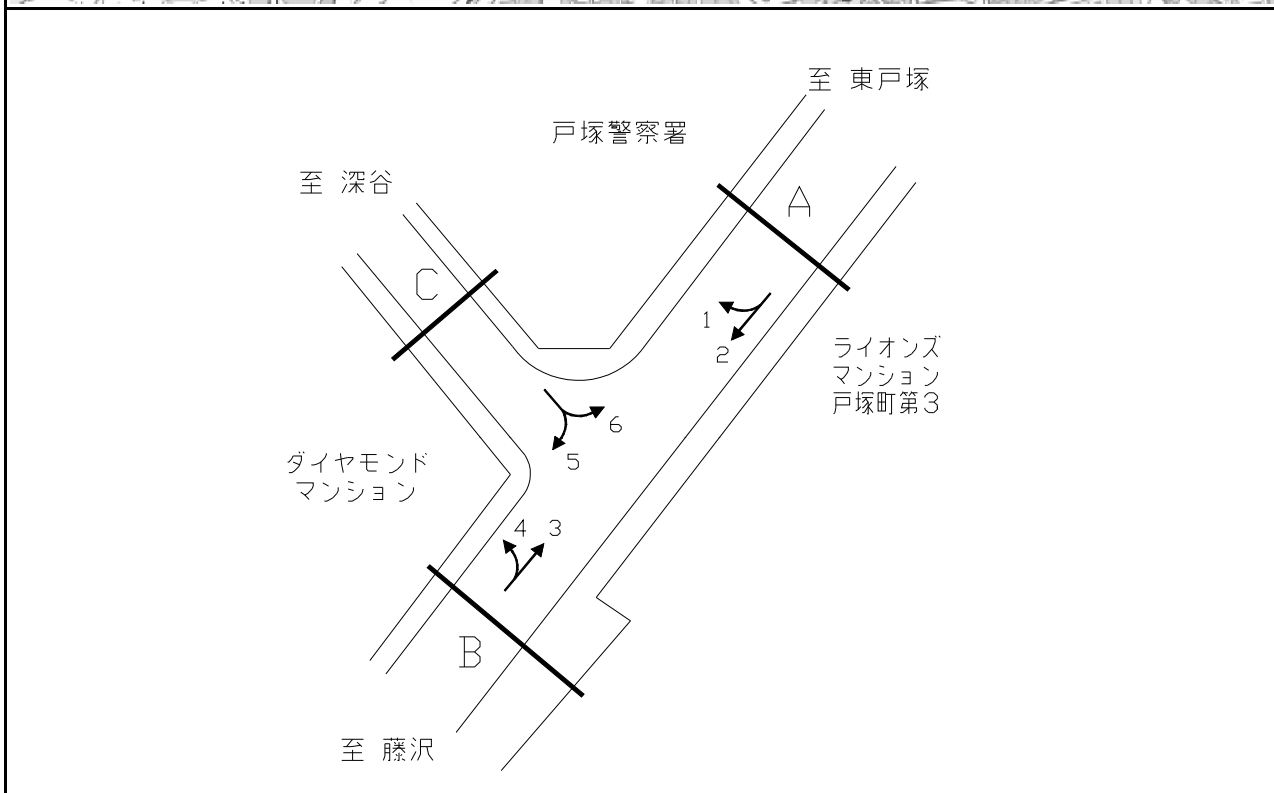


方向別交通量集計表

| 断面 | 方向 | 二輪車 | 乗用車 | バス | 小型貨物車 | 大型貨物車 | 大型計 | 小型計 | 合計 | 断面 | 方向 | 二輪車 | 乗用車 | バス | 小型貨物車 | 大型貨物車 | 大型計 | 小型計 | 合計 | |
|----|----|-----|-------|-----|-------|-------|-----|-------|-------|----|----|-------|-------|-------|-------|-------|-------|-------|-------|-------|
| | | A | 1 | 106 | 1,959 | 5 | 472 | 167 | 172 | | | 2,431 | 2,603 | C | 5 | 233 | 1,755 | 12 | 739 | 295 |
| | 2 | 311 | 2,119 | 11 | 534 | 147 | 158 | 2,653 | 2,811 | | 6 | 181 | 1,575 | 8 | 508 | 236 | 244 | 2,083 | 2,327 | |
| | 7 | 16 | 484 | 2 | 81 | 32 | 34 | 565 | 599 | | 12 | 75 | 748 | 175 | 154 | 100 | 275 | 902 | 1,177 | |
| | 計 | 433 | 4,562 | 18 | 1,087 | 346 | 364 | 5,649 | 6,013 | | 計 | 489 | 4,078 | 195 | 1,401 | 631 | 826 | 5,479 | 6,305 | |
| B | 3 | 379 | 2,378 | 7 | 460 | 127 | 134 | 2,838 | 2,972 | D | 8 | 6 | 376 | 13 | 21 | 8 | 21 | 397 | 418 | |
| | 4 | 378 | 2,872 | 15 | 774 | 361 | 376 | 3,646 | 4,022 | | | 9 | 26 | 788 | 205 | 60 | 47 | 252 | 848 | 1,100 |
| | 11 | 23 | 750 | 348 | 35 | 15 | 363 | 785 | 1,148 | | | 10 | 32 | 741 | 380 | 82 | 28 | 408 | 823 | 1,231 |
| | 計 | 780 | 6,000 | 370 | 1,269 | 503 | 873 | 7,269 | 8,142 | | | 計 | 64 | 1,905 | 598 | 163 | 83 | 681 | 2,068 | 2,749 |

平成27年度交差点交通量調査報告書

| | | | | | |
|------|---------------------|-------|--------------------|----|-------|
| 交差点名 | 戸塚警察署下 [R001-17(B)] | 調査年月日 | 平成27年11月10日(火) | 天候 | 曇り時々雨 |
| 所在地 | 戸塚区汲沢町 | 調査時間帯 | 7:00~19:00(12時間合計) | | |

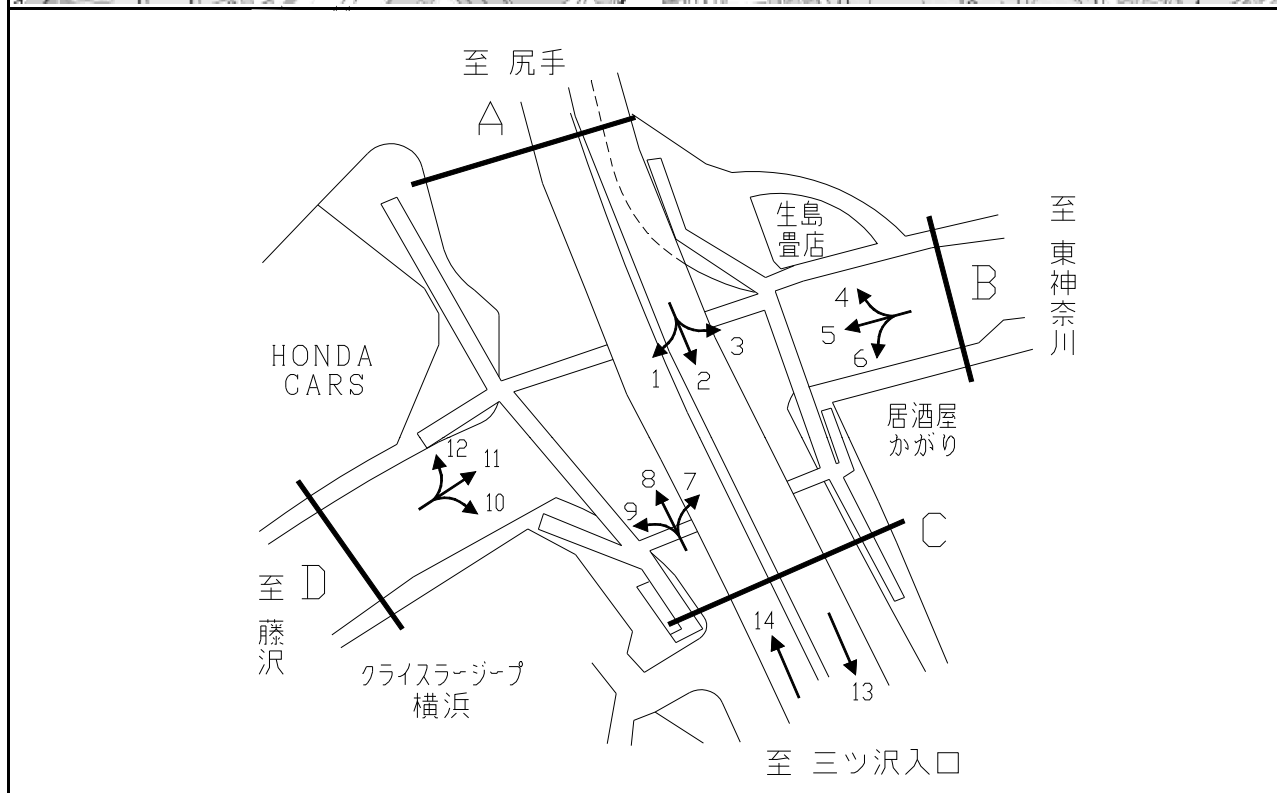


方向別交通量集計表

| 断面 | 方向 | 交通量 | | | | | | | | 合計 | 断面 | 方向 | 交通量 | | | | | | | | 合計 |
|----|----|-----|-------|-----|-------|-------|-----|-------|-------|----|----|----|-------|-----|-----|-------|-------|-------|-------|----|----|
| | | 二輪車 | 乗用車 | バス | 小型貨物車 | 大型貨物車 | 大型計 | 小型計 | 合計 | | | | 二輪車 | 乗用車 | バス | 小型貨物車 | 大型貨物車 | 大型計 | 小型計 | 合計 | |
| A | 1 | 46 | 1,209 | 103 | 204 | 53 | 156 | 1,413 | 1,569 | C | 5 | 82 | 1,114 | 12 | 112 | 62 | 74 | 1,226 | 1,300 | | |
| | 2 | 304 | 2,727 | 213 | 396 | 126 | 339 | 3,123 | 3,462 | | 6 | 0 | 1,106 | 81 | 123 | 99 | 180 | 1,229 | 1,409 | | |
| | 計 | 350 | 3,936 | 316 | 600 | 179 | 495 | 4,536 | 5,031 | | 計 | 82 | 2,220 | 93 | 235 | 161 | 254 | 2,455 | 2,709 | | |
| B | 3 | 473 | 2,506 | 222 | 385 | 139 | 361 | 2,891 | 3,252 | | | | | | | | | | | | |
| | 4 | 9 | 183 | 3 | 22 | 4 | 7 | 205 | 212 | | | | | | | | | | | | |
| | 計 | 482 | 2,689 | 225 | 407 | 143 | 368 | 3,096 | 3,464 | | | | | | | | | | | | |

平成27年度交差点交通量調査報告書

| | | | | | |
|------|-----------------|-------|--------------------|----|-------|
| 交差点名 | 三ツ沢上町 [R001-21] | 調査年月日 | 平成27年11月10日(火) | 天候 | 曇り時々雨 |
| 所在地 | 神奈川県三ツ沢上町 | 調査時間帯 | 7:00~19:00(12時間合計) | | |

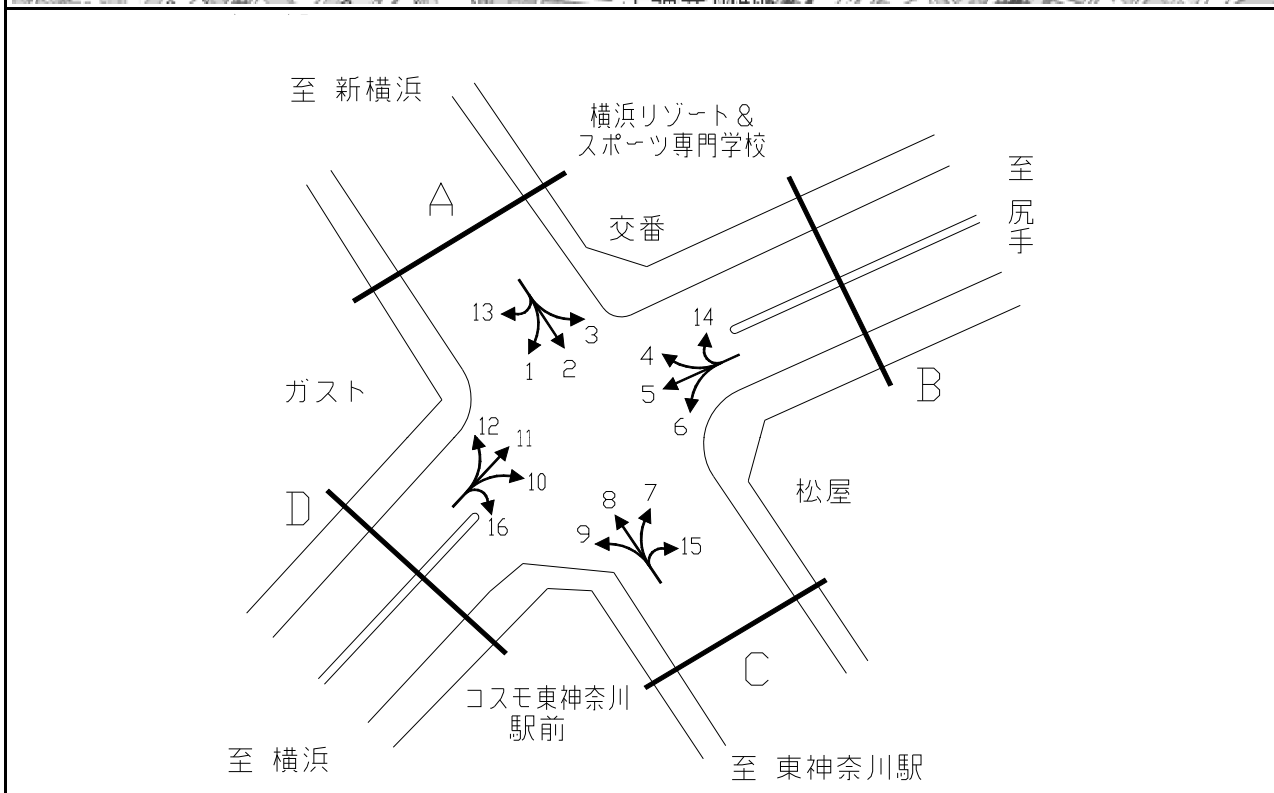


方向別交通量集計表

| 断面 | 方向 | 断面 | | | | | | | 合計 | 断面 | 方向 | 断面 | | | | | | | 合計 |
|----|----|-----|-------|-----|-------|-------|-------|--------|--------|-----|----|-----|--------|-----|-------|-------|-------|--------|--------|
| | | 二輪車 | 乗用車 | バス | 小型貨物車 | 大型貨物車 | 大型計 | 小型計 | | | | 二輪車 | 乗用車 | バス | 小型貨物車 | 大型貨物車 | 大型計 | 小型計 | |
| A | 1 | 158 | 1,869 | 10 | 433 | 184 | 194 | 2,302 | 2,496 | D | 10 | 116 | 1,605 | 37 | 190 | 115 | 152 | 1,795 | 1,947 |
| | 2 | 154 | 694 | 83 | 149 | 160 | 243 | 843 | 1,086 | | 11 | 310 | 5,360 | 86 | 1,019 | 932 | 1,018 | 6,379 | 7,397 |
| | 3 | 68 | 1,140 | 43 | 270 | 224 | 267 | 1,410 | 1,677 | | 12 | 150 | 2,933 | 31 | 511 | 270 | 301 | 3,444 | 3,745 |
| | 計 | 380 | 3,703 | 136 | 852 | 568 | 704 | 4,555 | 5,259 | | 計 | 576 | 9,898 | 154 | 1,720 | 1,317 | 1,471 | 11,618 | 13,089 |
| B | 4 | 113 | 1,913 | 44 | 704 | 329 | 373 | 2,617 | 2,990 | 立体部 | 13 | 343 | 7,339 | 202 | 1,205 | 565 | 767 | 8,544 | 9,311 |
| | 5 | 362 | 5,078 | 43 | 1,822 | 711 | 754 | 6,900 | 7,654 | | 14 | 243 | 5,808 | 147 | 1,554 | 586 | 733 | 7,362 | 8,095 |
| | 6 | 46 | 928 | 8 | 281 | 77 | 85 | 1,209 | 1,294 | | 計 | 586 | 13,147 | 349 | 2,759 | 1,151 | 1,500 | 15,906 | 17,406 |
| | 計 | 521 | 7,919 | 95 | 2,807 | 1,117 | 1,212 | 10,726 | 11,938 | | | | | | | | | | |
| C | 7 | 33 | 707 | 14 | 328 | 43 | 57 | 1,035 | 1,092 | | | | | | | | | | |
| | 8 | 62 | 575 | 81 | 261 | 40 | 121 | 836 | 957 | | | | | | | | | | |
| | 9 | 37 | 543 | 65 | 171 | 48 | 113 | 714 | 827 | | | | | | | | | | |
| | 計 | 132 | 1,825 | 160 | 760 | 131 | 291 | 2,585 | 2,876 | | | | | | | | | | |

平成27年度交差点交通量調査報告書

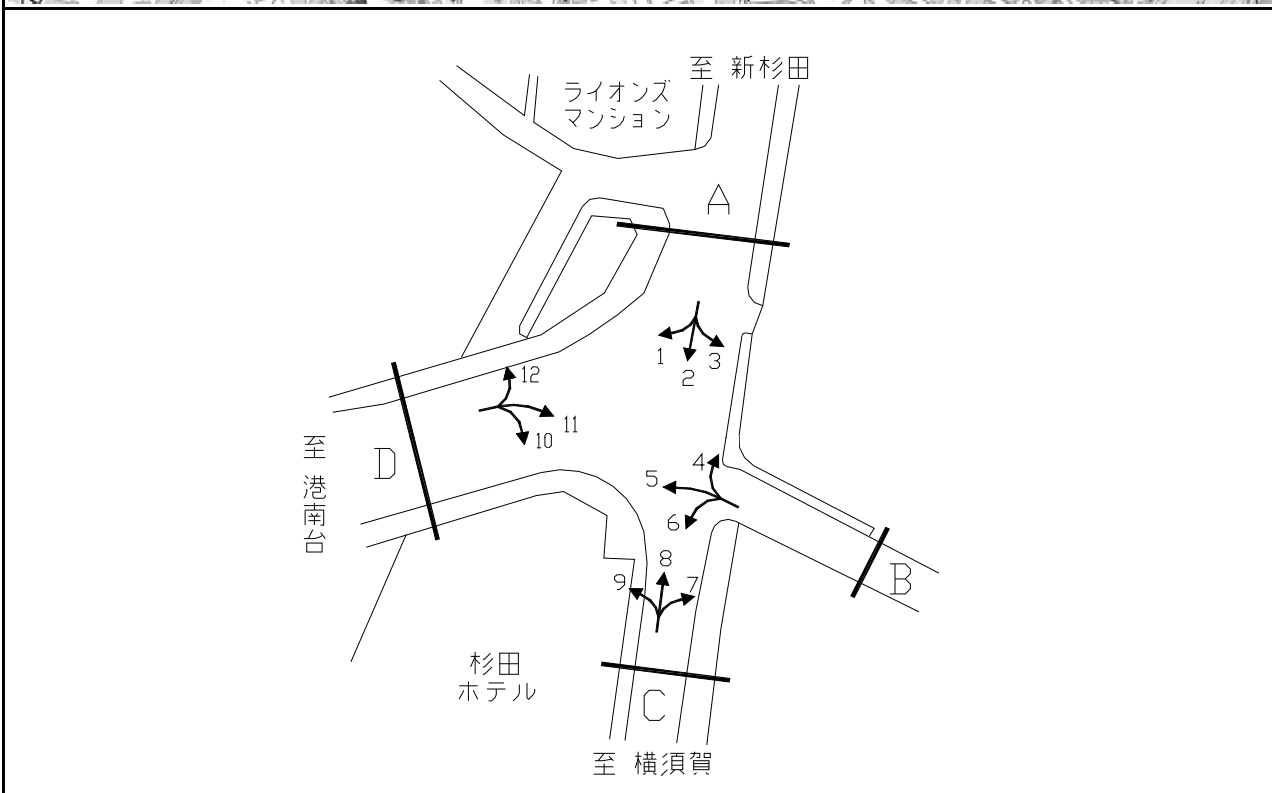
| | | | | | |
|------|----------------|-------|--------------------|----|-------|
| 交差点名 | 西神奈川 [R001-22] | 調査年月日 | 平成27年11月10日(火) | 天候 | 曇り時々雨 |
| 所在地 | 神奈川県富家町 | 調査時間帯 | 7:00～19:00(12時間合計) | | |



| 断面 | 方向 | A | | | | | | | B | | | | | | | C | | | | | | | D | | | | | | | | |
|----|----|-----|-------|-----|-------|-------|-------|-------|--------|-----|-----|-----|-------|-------|-------|-------|-------|-------|--------|----|-------|-------|-------|-----|-------|-------|-------|-------|--------|-------|-----|
| | | 二輪車 | 乗用車 | バス | 小型貨物車 | 大型貨物車 | 大型計 | 小型計 | 合計 | 二輪車 | 乗用車 | バス | 小型貨物車 | 大型貨物車 | 大型計 | 小型計 | 合計 | 二輪車 | 乗用車 | バス | 小型貨物車 | 大型貨物車 | 大型計 | 小型計 | 合計 | 二輪車 | 乗用車 | バス | 小型貨物車 | 大型貨物車 | 大型計 |
| A | 1 | 82 | 1,086 | 5 | 318 | 105 | 110 | 1,404 | 1,514 | C | 7 | 41 | 507 | 8 | 184 | 32 | 40 | 691 | 731 | D | 10 | 283 | 1,319 | 32 | 484 | 149 | 181 | 1,803 | 1,984 | | |
| | 2 | 890 | 4,455 | 246 | 1,484 | 521 | 767 | 5,939 | 6,706 | | 8 | 489 | 3,014 | 218 | 1,203 | 453 | 671 | 4,217 | 4,888 | | 11 | 537 | 3,601 | 16 | 1,860 | 1,530 | 1,546 | 5,461 | 7,007 | | |
| | 3 | 23 | 552 | 4 | 252 | 381 | 385 | 804 | 1,189 | | 9 | 41 | 523 | 0 | 247 | 103 | 103 | 770 | 873 | | 12 | 29 | 713 | 11 | 219 | 106 | 117 | 932 | 1,049 | | |
| | 13 | 0 | 10 | 0 | 12 | 0 | 0 | 22 | 22 | | 15 | 0 | 4 | 0 | 0 | 0 | 0 | 4 | 4 | | 16 | 0 | 2 | 0 | 2 | 5 | 5 | 4 | 9 | | |
| | 計 | 995 | 6,103 | 255 | 2,066 | 1,007 | 1,262 | 8,169 | 9,431 | | 計 | 571 | 4,048 | 226 | 1,634 | 588 | 814 | 5,682 | 6,496 | | 計 | 849 | 5,635 | 59 | 2,565 | 1,790 | 1,849 | 8,200 | 10,049 | | |
| B | 4 | 172 | 1,307 | 16 | 630 | 509 | 525 | 1,937 | 2,462 | D | 10 | 283 | 1,319 | 32 | 484 | 149 | 181 | 1,803 | 1,984 | D | 12 | 29 | 713 | 11 | 219 | 106 | 117 | 932 | 1,049 | | |
| | 5 | 462 | 3,716 | 29 | 2,056 | 1,504 | 1,533 | 5,772 | 7,305 | | 11 | 537 | 3,601 | 16 | 1,860 | 1,530 | 1,546 | 5,461 | 7,007 | | 16 | 0 | 2 | 0 | 2 | 5 | 5 | 4 | 9 | | |
| | 6 | 114 | 710 | 4 | 282 | 89 | 93 | 992 | 1,085 | | 12 | 29 | 713 | 11 | 219 | 106 | 117 | 932 | 1,049 | | 16 | 0 | 2 | 0 | 2 | 5 | 5 | 4 | 9 | | |
| | 14 | 0 | 0 | 0 | 0 | 0 | 0 | 0 | 0 | | 16 | 0 | 2 | 0 | 2 | 5 | 5 | 4 | 9 | | 16 | 0 | 2 | 0 | 2 | 5 | 5 | 4 | 9 | | |
| | 計 | 748 | 5,733 | 49 | 2,968 | 2,102 | 2,151 | 8,701 | 10,852 | | 計 | 849 | 5,635 | 59 | 2,565 | 1,790 | 1,849 | 8,200 | 10,049 | | 計 | 849 | 5,635 | 59 | 2,565 | 1,790 | 1,849 | 8,200 | 10,049 | | |

平成27年度交差点交通量調査報告書

| | | | | | |
|------|---------------|-------|--------------------|----|-------|
| 交差点名 | 青砥坂 [R016-20] | 調査年月日 | 平成27年11月10日(火) | 天候 | 曇り時々雨 |
| 所在地 | 磯子区杉田5丁目 | 調査時間帯 | 7:00~19:00(12時間合計) | | |

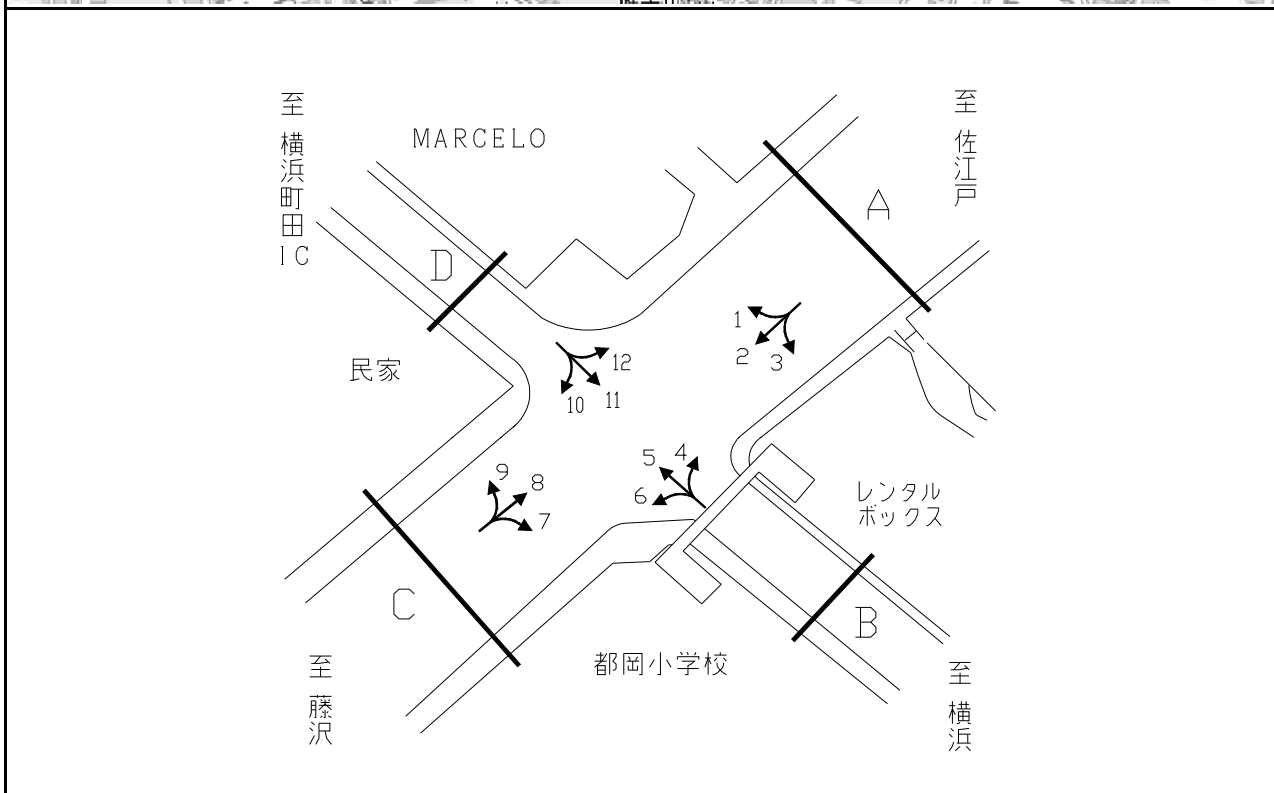


方向別交通量集計表

| 断面 | 方向 | 交通量 | | | | | | | | 断面 | 方向 | 交通量 | | | | | | | |
|----|----|-----|-------|-----|-------|-------|-----|-------|-------|----|----|-----|-------|----|-------|-------|-----|-------|-------|
| | | 二輪車 | 乗用車 | バス | 小型貨物車 | 大型貨物車 | 大型計 | 小型計 | 合計 | | | 二輪車 | 乗用車 | バス | 小型貨物車 | 大型貨物車 | 大型計 | 小型計 | 合計 |
| A | 1 | 160 | 3,513 | 41 | 346 | 426 | 467 | 3,859 | 4,326 | C | 7 | 7 | 20 | 1 | 6 | 3 | 4 | 26 | 30 |
| | 2 | 360 | 3,826 | 62 | 383 | 188 | 250 | 4,209 | 4,459 | | 8 | 305 | 3,605 | 69 | 378 | 213 | 282 | 3,983 | 4,265 |
| | 3 | 23 | 167 | 0 | 12 | 1 | 1 | 179 | 180 | | 9 | 161 | 1,997 | 15 | 328 | 393 | 408 | 2,325 | 2,733 |
| | 計 | 543 | 7,506 | 103 | 741 | 615 | 718 | 8,247 | 8,965 | | 計 | 473 | 5,622 | 85 | 712 | 609 | 694 | 6,334 | 7,028 |
| B | 4 | 30 | 266 | 2 | 18 | 4 | 6 | 284 | 290 | D | 10 | 85 | 1,510 | 7 | 292 | 281 | 288 | 1,802 | 2,090 |
| | 5 | 5 | 77 | 1 | 6 | 2 | 3 | 83 | 86 | | 11 | 17 | 30 | 1 | 5 | 3 | 4 | 35 | 39 |
| | 6 | 15 | 46 | 0 | 3 | 3 | 3 | 49 | 52 | | 12 | 197 | 3,518 | 51 | 414 | 328 | 379 | 3,932 | 4,311 |
| | 計 | 50 | 389 | 3 | 27 | 9 | 12 | 416 | 428 | | 計 | 299 | 5,058 | 59 | 711 | 612 | 671 | 5,769 | 6,440 |

平成27年度交差点交通量調査報告書

| | | | | | |
|------|---------------|-------|--------------------|----|---------|
| 交差点名 | 都岡町 [R016-21] | 調査年月日 | 平成27年11月10日(火) | 天候 | 曇り 時々 雨 |
| 所在地 | 旭区都岡町 | 調査時間帯 | 7:00～19:00(12時間合計) | | |

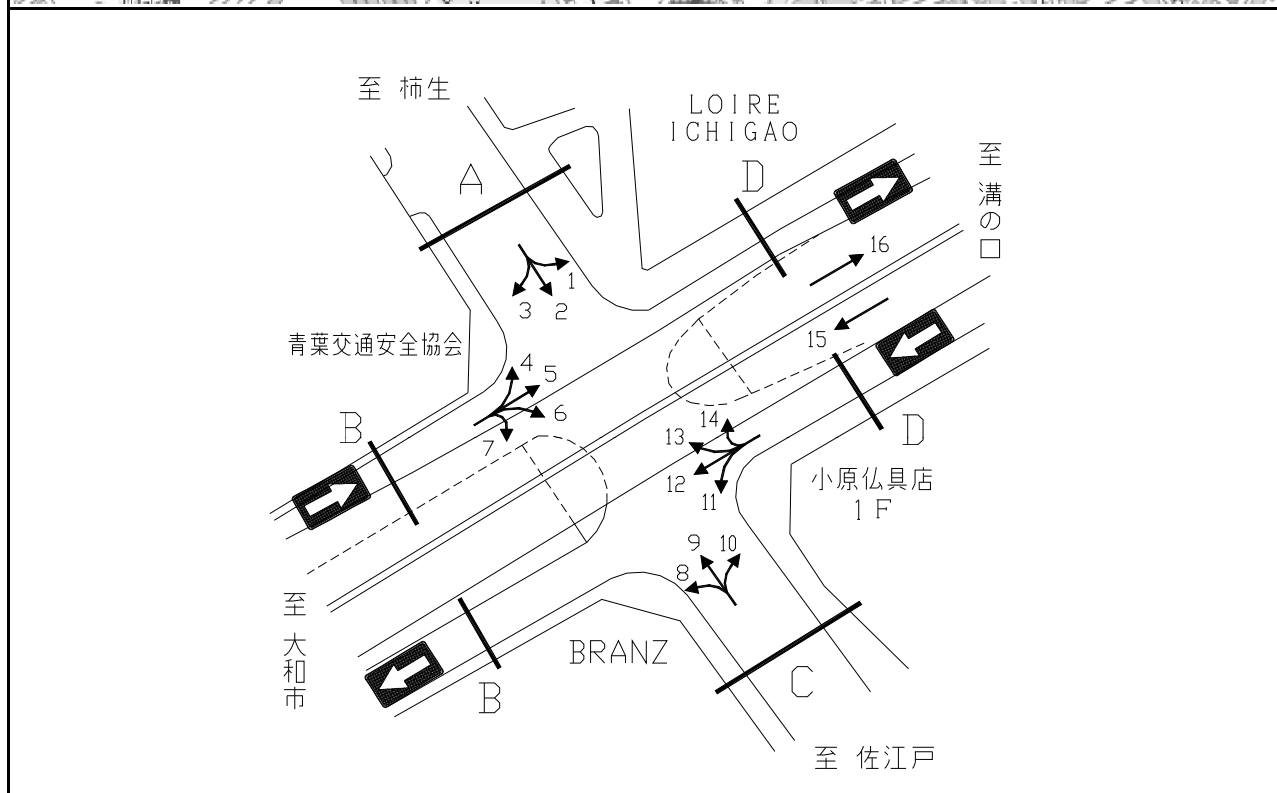


方向別交通量集計表

| 断面 | 方向 | 断面 A | | | | | | | 断面 | 方向 | 断面 B | | | | | | | | |
|----|----|------|-------|-----|-------|-------|-----|-------|-------|----|------|-----|-------|-----|-------|-------|-----|-------|-------|
| | | 二輪車 | 乗用車 | バス | 小型貨物車 | 大型貨物車 | 大型計 | 小型計 | | | 合計 | 二輪車 | 乗用車 | バス | 小型貨物車 | 大型貨物車 | 大型計 | 小型計 | 合計 |
| A | 1 | 61 | 1,279 | 33 | 369 | 286 | 319 | 1,648 | 1,967 | C | 7 | 80 | 1,259 | 11 | 421 | 107 | 118 | 1,680 | 1,798 |
| | 2 | 336 | 4,002 | 104 | 1,402 | 501 | 605 | 5,404 | 6,009 | | 8 | 303 | 3,891 | 91 | 1,078 | 562 | 653 | 4,969 | 5,622 |
| | 3 | 82 | 840 | 9 | 175 | 50 | 59 | 1,015 | 1,074 | | 9 | 34 | 641 | 18 | 160 | 159 | 177 | 801 | 978 |
| | 計 | 479 | 6,121 | 146 | 1,946 | 837 | 983 | 8,067 | 9,050 | | 計 | 417 | 5,791 | 120 | 1,659 | 828 | 948 | 7,450 | 8,398 |
| B | 4 | 14 | 187 | 13 | 56 | 44 | 57 | 243 | 300 | D | 10 | 160 | 713 | 17 | 266 | 101 | 118 | 979 | 1,097 |
| | 5 | 398 | 3,227 | 11 | 582 | 561 | 572 | 3,809 | 4,381 | | 11 | 307 | 2,421 | 13 | 639 | 200 | 213 | 3,060 | 3,273 |
| | 6 | 105 | 424 | 5 | 253 | 101 | 106 | 677 | 783 | | 12 | 50 | 351 | 31 | 102 | 82 | 113 | 453 | 566 |
| | 計 | 517 | 3,838 | 29 | 891 | 706 | 735 | 4,729 | 5,464 | | 計 | 517 | 3,485 | 61 | 1,007 | 383 | 444 | 4,492 | 4,936 |

平成27年度交差点交通量調査報告書

| | | | | | |
|------|---------------|-------|--------------------|----|---------|
| 交差点名 | 市ヶ尾 [R246-01] | 調査年月日 | 平成27年11月10日(火) | 天候 | 曇り 時々 雨 |
| 所在地 | 青葉区市ヶ尾町 | 調査時間帯 | 7:00~19:00(12時間合計) | | |

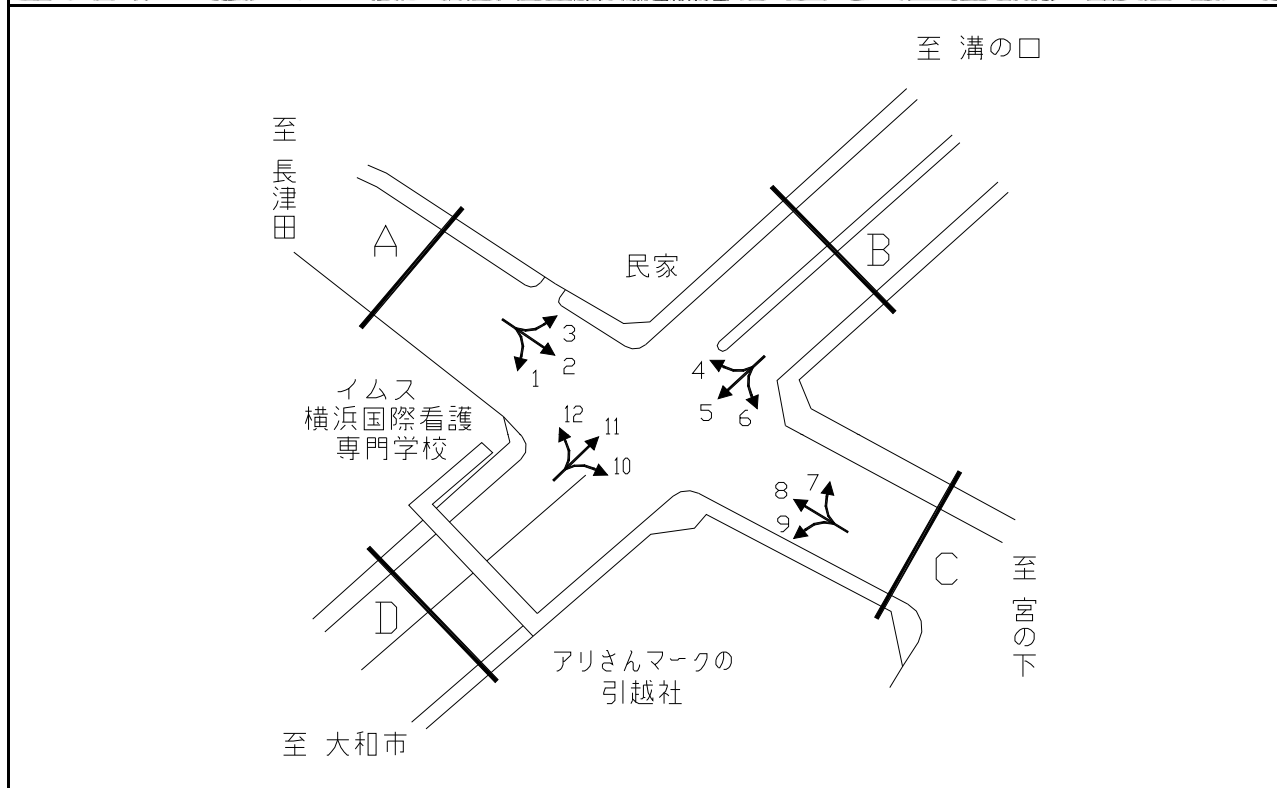


方向別交通量集計表

| 断面 | 方向 | 断面 | | | | | | | 合計 | 断面 | 方向 | 断面 | | | | | | | 合計 |
|----|-----|-------|--------|-------|-------|-------|-------|--------|--------|-----|----|-------|--------|-----|-------|-------|-------|--------|--------|
| | | 二輪車 | 乗用車 | バス | 小型貨物車 | 大型貨物車 | 大型計 | 小型計 | | | | 二輪車 | 乗用車 | バス | 小型貨物車 | 大型貨物車 | 大型計 | 小型計 | |
| A | 1 | 151 | 659 | 11 | 209 | 148 | 159 | 868 | 1,027 | D | 11 | 36 | 316 | 0 | 183 | 86 | 86 | 499 | 585 |
| | 2 | 496 | 4,819 | 178 | 1,570 | 618 | 796 | 6,389 | 7,185 | | 12 | 48 | 416 | 0 | 137 | 54 | 54 | 553 | 607 |
| | 3 | 102 | 1,646 | 7 | 633 | 208 | 215 | 2,279 | 2,494 | | 13 | 189 | 1,279 | 19 | 499 | 181 | 200 | 1,778 | 1,978 |
| | 計 | 749 | 7,124 | 196 | 2,412 | 974 | 1,170 | 9,536 | 10,706 | | 14 | 3 | 64 | 0 | 18 | 5 | 5 | 82 | 87 |
| B | 4 | 50 | 1,092 | 6 | 432 | 151 | 157 | 1,524 | 1,681 | 立体部 | 15 | 943 | 11,042 | 91 | 4,795 | 3,208 | 3,299 | 15,837 | 19,136 |
| | 5 | 108 | 403 | 0 | 167 | 75 | 75 | 570 | 645 | | 16 | 907 | 10,187 | 27 | 4,201 | 2,616 | 2,643 | 14,388 | 17,031 |
| | 6 | 148 | 1,742 | 49 | 650 | 365 | 414 | 2,392 | 2,806 | | 計 | 2,126 | 21,229 | 118 | 8,996 | 5,824 | 5,942 | 30,225 | 36,167 |
| | 7 | 18 | 84 | 0 | 30 | 31 | 31 | 114 | 145 | | | | | | | | | | |
| C | 計 | 324 | 11,042 | 55 | 1,279 | 622 | 677 | 12,321 | 12,998 | | | | | | | | | | |
| | 8 | 54 | 1,345 | 7 | 507 | 281 | 288 | 1,852 | 2,140 | | | | | | | | | | |
| | 9 | 287 | 3,911 | 179 | 1,675 | 599 | 778 | 5,586 | 6,364 | | | | | | | | | | |
| | 10 | 49 | 628 | 5 | 246 | 102 | 107 | 874 | 981 | | | | | | | | | | |
| 計 | 390 | 5,884 | 191 | 2,428 | 982 | 1,173 | 8,312 | 9,485 | | | | | | | | | | | |

平成27年度交差点交通量調査報告書

| | | | | | |
|------|----------------|-------|--------------------|----|-------|
| 交差点名 | 下長津田 [R246-07] | 調査年月日 | 平成27年11月10日(火) | 天候 | 曇り時々雨 |
| 所在地 | 緑区長津田6丁目 | 調査時間帯 | 7:00~19:00(12時間合計) | | |

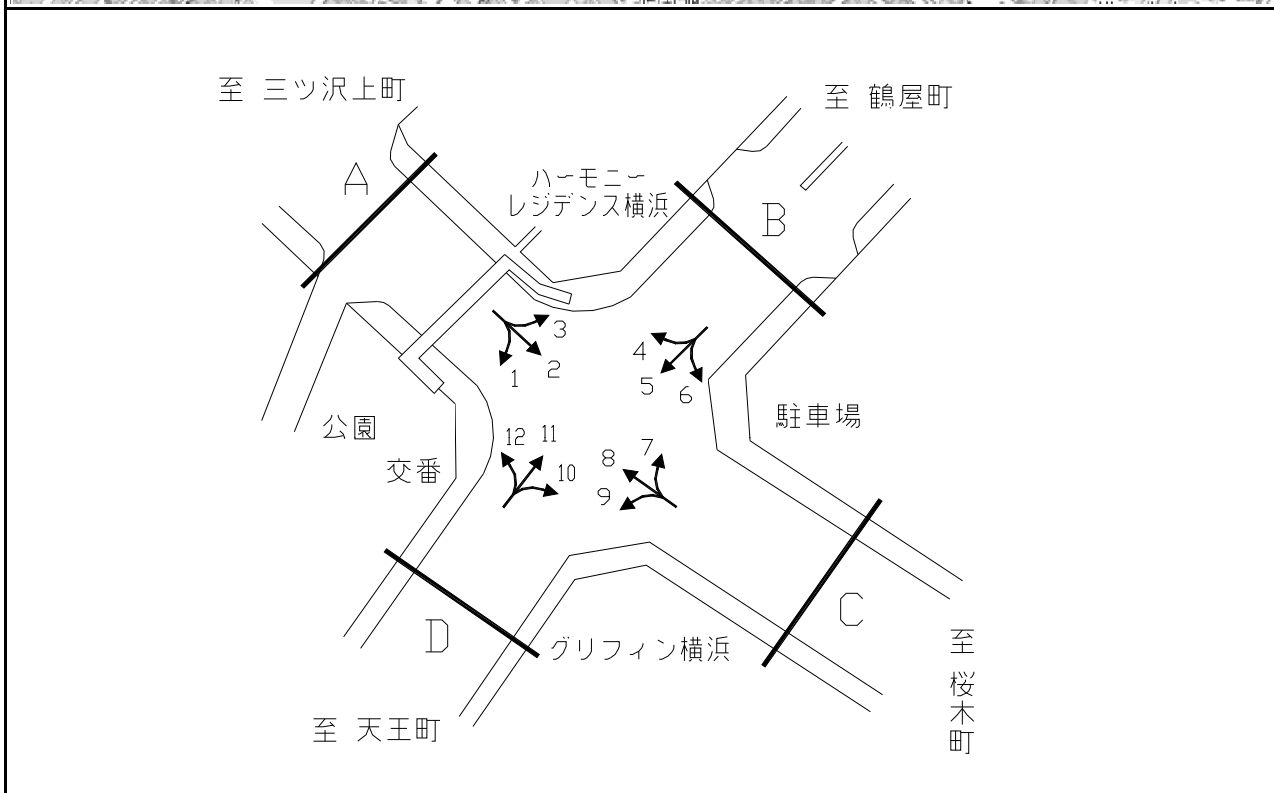


方向別交通量集計表

| 断面 | 方向 | 断面A | | | | | | | | 断面B | | | | | | | | 断面C | | | | | | | | 断面D | | | | | | | | | | | | | |
|----|----|-----|-------|----|-------|-------|-----|-------|-------|-----|-----|-----|-------|-------|-------|-----|-----|-------|-------|----|-------|-------|--------|-----|-------|-------|-------|--------|--------|-------|-----|-----|-------|----|-------|-------|-------|--------|--------|
| | | 二輪車 | 乗用車 | バス | 小型貨物車 | 大型貨物車 | 大型計 | 小型計 | 合計 | 二輪車 | 乗用車 | バス | 小型貨物車 | 大型貨物車 | 大型計 | 小型計 | 合計 | 二輪車 | 乗用車 | バス | 小型貨物車 | 大型貨物車 | 大型計 | 小型計 | 合計 | 二輪車 | 乗用車 | バス | 小型貨物車 | 大型貨物車 | 大型計 | 小型計 | 合計 | | | | | | |
| A | 1 | 15 | 117 | 3 | 30 | 11 | 14 | 147 | 161 | C | 7 | 43 | 781 | 0 | 294 | 130 | 130 | 1,075 | 1,205 | D | 10 | 89 | 1,366 | 5 | 325 | 308 | 313 | 1,691 | 2,004 | E | 11 | 773 | 9,436 | 34 | 2,874 | 3,089 | 3,123 | 12,310 | 15,433 |
| | 2 | 161 | 1,395 | 64 | 373 | 82 | 146 | 1,768 | 1,914 | | 8 | 209 | 1,579 | 86 | 581 | 110 | 196 | 2,160 | 2,356 | | 12 | 0 | 43 | 0 | 48 | 13 | 13 | 91 | 104 | | | | | | | | | | |
| | 3 | 18 | 364 | 20 | 123 | 20 | 40 | 487 | 527 | | 9 | 79 | 1,113 | 22 | 394 | 359 | 381 | 1,507 | 1,888 | | 計 | 862 | 10,845 | 39 | 3,247 | 3,410 | 3,449 | 14,092 | 17,541 | | | | | | | | | | |
| | 計 | 194 | 1,876 | 87 | 526 | 113 | 200 | 2,402 | 2,602 | | 計 | 331 | 3,473 | 108 | 1,269 | 599 | 707 | 4,742 | 5,449 | | | | | | | | | | | | | | | | | | | | |

平成27年度交差点交通量調査報告書

| | | | | | |
|------|-------------|-------|--------------------|----|---------|
| 交差点名 | 浅間下 [Y-010] | 調査年月日 | 平成27年11月10日(火) | 天候 | 曇り 時々 雨 |
| 所在地 | 西区浅間町1丁目地先 | 調査時間帯 | 7:00～19:00(12時間合計) | | |

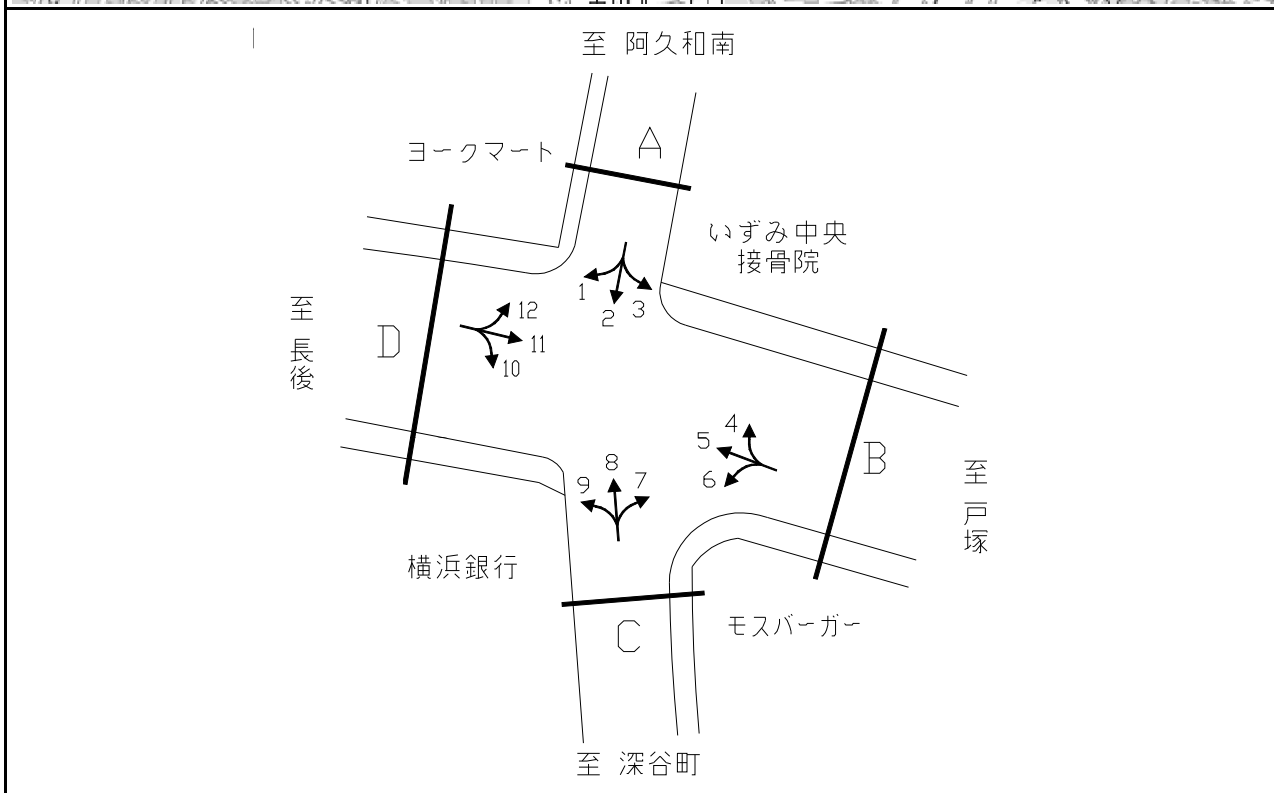
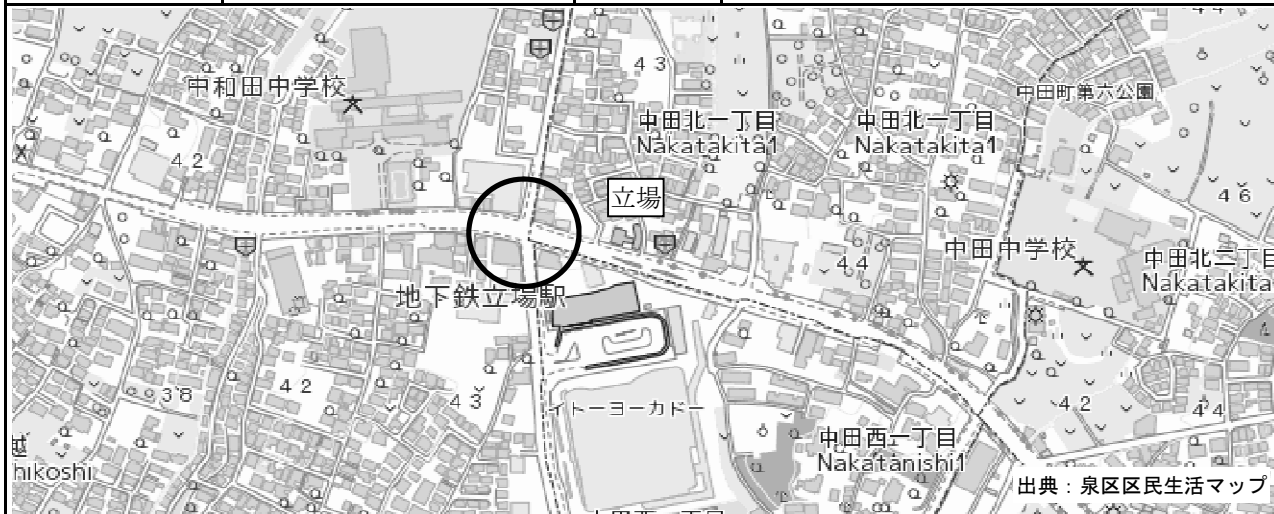


方向別交通量集計表

| 断面 | 方向 | 交通量 | | | | | | | | 合計 | 断面 | 方向 | 交通量 | | | | | | | | 合計 |
|----|----|-----|--------|-----|-------|-------|-------|--------|--------|----|----|-----|--------|-----|-------|-------|-------|--------|--------|----|----|
| | | 二輪車 | 乗用車 | バス | 小型貨物車 | 大型貨物車 | 大型計 | 小型計 | 合計 | | | | 二輪車 | 乗用車 | バス | 小型貨物車 | 大型貨物車 | 大型計 | 小型計 | 合計 | |
| A | 1 | 150 | 2,905 | 6 | 602 | 282 | 288 | 3,507 | 3,795 | C | 7 | 100 | 1,243 | 2 | 360 | 154 | 156 | 1,603 | 1,759 | | |
| | 2 | 764 | 11,665 | 392 | 1,078 | 644 | 1,036 | 12,743 | 13,779 | | 8 | 529 | 8,016 | 531 | 2,268 | 893 | 1,424 | 10,284 | 11,708 | | |
| | 3 | 83 | 2,272 | 27 | 312 | 197 | 224 | 2,584 | 2,808 | | 9 | 82 | 811 | 225 | 182 | 94 | 319 | 993 | 1,312 | | |
| | 計 | 997 | 16,842 | 425 | 1,992 | 1,123 | 1,548 | 18,834 | 20,382 | | 計 | 711 | 10,070 | 758 | 2,810 | 1,141 | 1,899 | 12,880 | 14,779 | | |
| B | 4 | 83 | 2,454 | 42 | 314 | 140 | 182 | 2,768 | 2,950 | D | 10 | 157 | 1,023 | 206 | 180 | 71 | 277 | 1,203 | 1,480 | | |
| | 5 | 348 | 4,557 | 446 | 736 | 378 | 824 | 5,293 | 6,117 | | 11 | 663 | 4,298 | 558 | 992 | 410 | 968 | 5,290 | 6,258 | | |
| | 6 | 62 | 592 | 8 | 133 | 75 | 83 | 725 | 808 | | 12 | 159 | 2,304 | 7 | 662 | 196 | 203 | 2,966 | 3,169 | | |
| | 計 | 493 | 7,603 | 496 | 1,183 | 593 | 1,089 | 8,786 | 9,875 | | 計 | 979 | 7,625 | 771 | 1,834 | 677 | 1,448 | 9,459 | 10,907 | | |

平成27年度交差点交通量調査報告書

| | | | | | |
|------|------------|-------|--------------------|----|---------|
| 交差点名 | 立場 [Y-013] | 調査年月日 | 平成27年11月10日(火) | 天候 | 曇り 時々 雨 |
| 所在地 | 泉区和泉町 | 調査時間帯 | 7:00~19:00(12時間合計) | | |

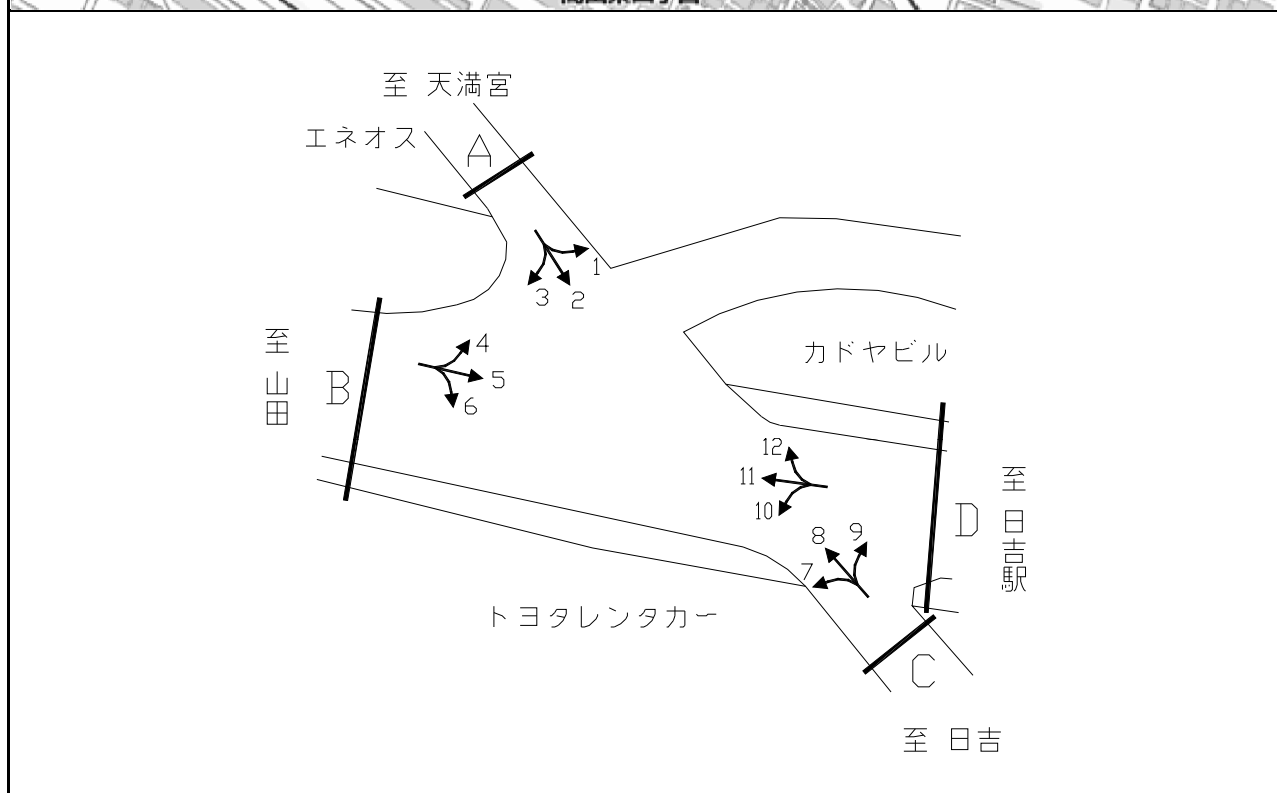


方向別交通量集計表

| 断面 | 方向 | 二輪車 | 乗用車 | バス | 小型貨物車 | 大型貨物車 | 大型計 | 小型計 | 合計 | 断面 | 方向 | 二輪車 | 乗用車 | バス | 小型貨物車 | 大型貨物車 | 大型計 | 小型計 | 合計 |
|----|----|-----|-------|-----|-------|-------|-------|-------|-------|----|----|-----|-------|-----|-------|-------|-------|-------|-------|
| | | | | | | | | | | | | | | | | | | | |
| A | 1 | 42 | 408 | 19 | 157 | 51 | 70 | 565 | 635 | C | 7 | 49 | 476 | 38 | 125 | 47 | 85 | 601 | 686 |
| | 2 | 132 | 1,770 | 69 | 462 | 92 | 161 | 2,232 | 2,393 | | 8 | 180 | 1,431 | 98 | 355 | 103 | 201 | 1,786 | 1,987 |
| | 3 | 31 | 383 | 1 | 166 | 71 | 72 | 549 | 621 | | 9 | 42 | 721 | 72 | 161 | 73 | 145 | 882 | 1,027 |
| | 計 | 205 | 2,561 | 89 | 785 | 214 | 303 | 3,346 | 3,649 | | 計 | 271 | 2,628 | 208 | 641 | 223 | 431 | 3,269 | 3,700 |
| B | 4 | 33 | 797 | 8 | 260 | 79 | 87 | 1,057 | 1,144 | D | 10 | 42 | 1,160 | 76 | 280 | 86 | 162 | 1,440 | 1,602 |
| | 5 | 190 | 3,681 | 97 | 1,511 | 1,124 | 1,221 | 5,192 | 6,413 | | 11 | 254 | 3,552 | 69 | 1,506 | 1,194 | 1,263 | 5,058 | 6,321 |
| | 6 | 43 | 617 | 29 | 188 | 71 | 100 | 805 | 905 | | 12 | 34 | 661 | 10 | 223 | 88 | 98 | 884 | 982 |
| | 計 | 266 | 5,095 | 134 | 1,959 | 1,274 | 1,408 | 7,054 | 8,462 | | 計 | 330 | 5,373 | 155 | 2,009 | 1,368 | 1,523 | 7,382 | 8,905 |

平成27年度交差点交通量調査報告書

| | | | | | |
|------|------------|-------|--------------------|----|---------|
| 交差点名 | 高田 [Y-040] | 調査年月日 | 平成27年11月10日(火) | 天候 | 曇り 時々 雨 |
| 所在地 | 港北区高田東3丁目 | 調査時間帯 | 7:00～19:00(12時間合計) | | |

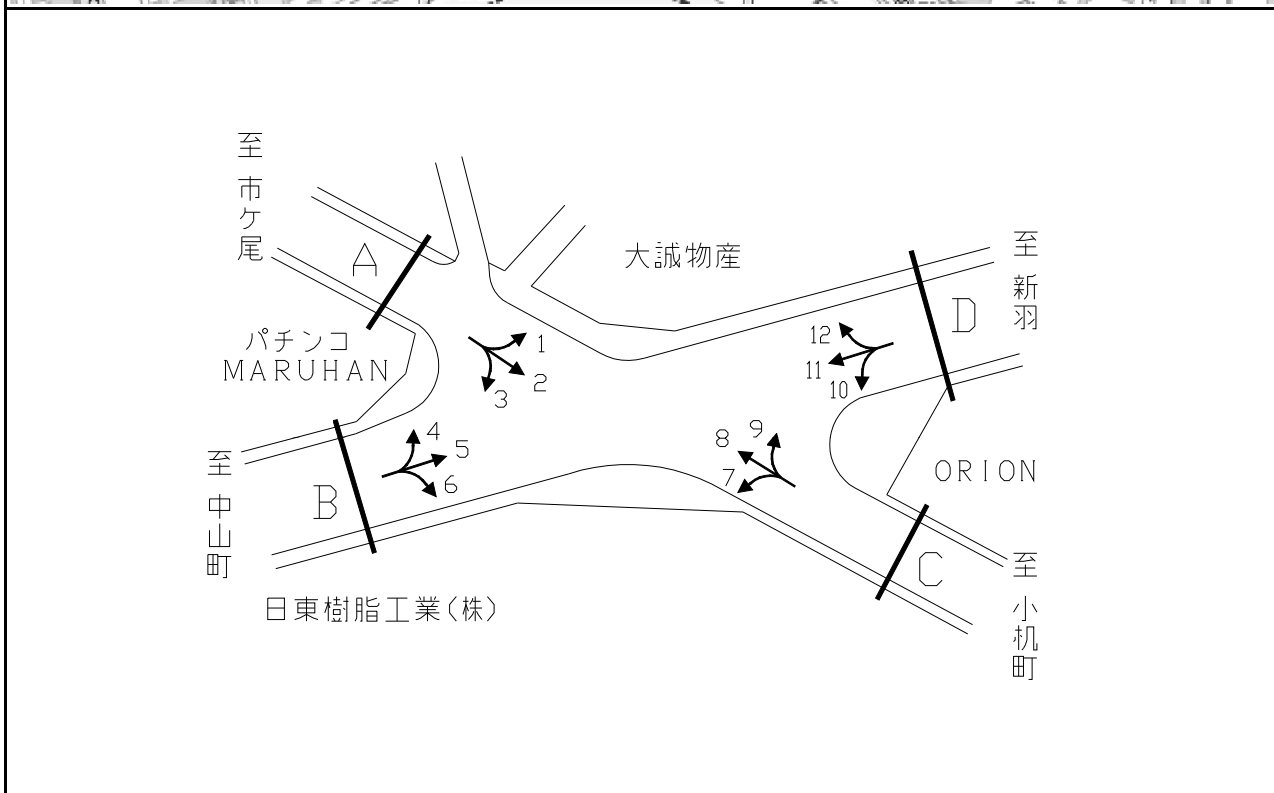


方向別交通量集計表

| 断面 | 方向 | 断面 A | | | | | | | | 断面 B | | | | | | | | 断面 C | | | | | | | | 断面 D | | | | | | | | | | | | | |
|----|----|------|-------|----|-------|-------|-----|-------|-------|------|-----|-----|-------|-------|-----|-----|-----|-------|-------|----|-------|-------|-------|-----|-------|------|-------|-------|-------|-------|-----|-----|-------|-----|-------|-----|-------|-------|-------|
| | | 二輪車 | 乗用車 | バス | 小型貨物車 | 大型貨物車 | 大型計 | 小型計 | 合計 | 二輪車 | 乗用車 | バス | 小型貨物車 | 大型貨物車 | 大型計 | 小型計 | 合計 | 二輪車 | 乗用車 | バス | 小型貨物車 | 大型貨物車 | 大型計 | 小型計 | 合計 | 二輪車 | 乗用車 | バス | 小型貨物車 | 大型貨物車 | 大型計 | 小型計 | 合計 | | | | | | |
| A | 1 | 44 | 635 | 6 | 181 | 49 | 55 | 816 | 871 | C | 7 | 88 | 1,252 | 117 | 489 | 140 | 257 | 1,741 | 1,998 | B | 4 | 17 | 128 | 0 | 56 | 15 | 15 | 184 | 199 | D | 10 | 5 | 74 | 2 | 25 | 21 | 23 | 99 | 122 |
| | 2 | 172 | 1,025 | 1 | 304 | 75 | 76 | 1,329 | 1,405 | | 8 | 136 | 950 | 4 | 336 | 88 | 92 | 1,286 | 1,378 | | 5 | 374 | 4,506 | 86 | 1,836 | 845 | 931 | 6,342 | 7,273 | | 11 | 391 | 4,854 | 123 | 1,991 | 910 | 1,033 | 6,845 | 7,878 |
| | 3 | 78 | 611 | 4 | 146 | 40 | 44 | 757 | 801 | | 9 | 29 | 182 | 19 | 77 | 21 | 40 | 259 | 299 | | 6 | 68 | 1,173 | 111 | 385 | 85 | 196 | 1,558 | 1,754 | | 12 | 23 | 508 | 6 | 125 | 38 | 44 | 633 | 677 |
| | 計 | 294 | 2,271 | 11 | 631 | 164 | 175 | 2,902 | 3,077 | | 計 | 253 | 2,384 | 140 | 902 | 249 | 389 | 3,286 | 3,675 | | 計 | 459 | 5,807 | 197 | 2,277 | 945 | 1,142 | 8,084 | 9,226 | | 計 | 419 | 5,436 | 131 | 2,141 | 969 | 1,100 | 7,577 | 8,677 |

平成27年度交差点交通量調査報告書

| | | | | | |
|------|-------------|-------|---------------------|----|---------|
| 交差点名 | 梅田橋 [Y-041] | 調査年月日 | 平成27年11月10日(火) | 天候 | 曇り 時々 雨 |
| 所在地 | 都筑区池辺町 | 調査時間帯 | 7:00～19:00 (12時間合計) | | |

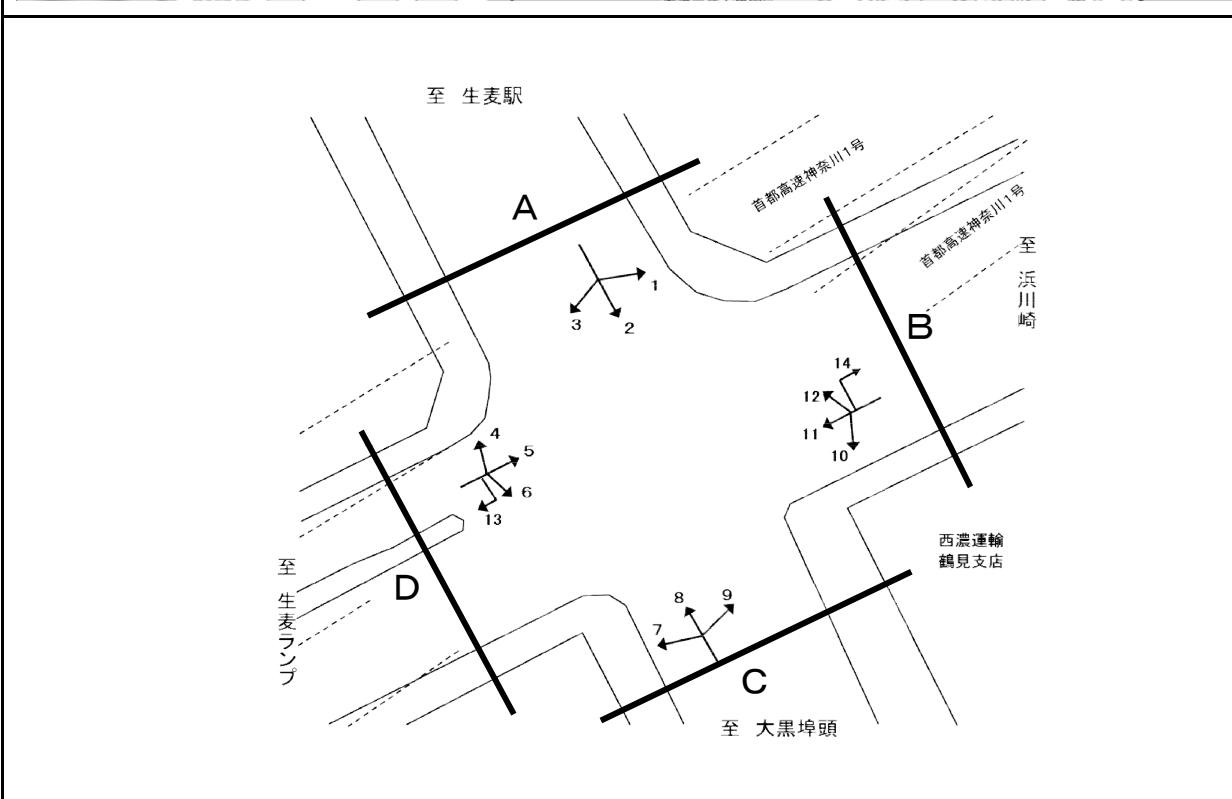


方向別交通量集計表

| 断面 | 方向 | 断面 A | | | | | | | 断面 B | | | | | | | 断面 C | | | | | | | 断面 D | | | | | | | | | | | | | | | | | | | | | | | | | | | | | | | | | | | | | | | | | | | | | | | | | | | | | | | | | | | | | | | | | | | | | | | | | | | | | | | | | | | | | | | | | | | | | | | | | | | | | | | | | | | | | | | | | | | | |
|----|----|------|-------|----|-------|-------|-----|-------|-------|-----|-----|-----|-------|-------|-----|------|-----|-------|-------|----|-------|-------|------|-----|----|-----|-----|-----|-------|-------|-----|-----|----|---|----|----|----|----|-----|---|---|-----|-------|----|-----|-----|-----|-------|-------|---|---|-----|-------|----|-------|-------|-------|-------|-------|---|----|-----|-------|----|-------|-------|-------|-------|-------|---|---|----|-----|---|----|----|----|-----|-----|---|---|-----|-------|---|-----|-----|-----|-------|-------|---|----|----|-------|----|-----|-----|-----|-------|-------|---|---|-----|-------|-----|-------|-------|-------|-------|-------|---|---|-----|-------|----|-------|-------|-------|-------|-------|---|---|-----|-------|----|-------|-------|-------|-------|--------|---|---|-----|-------|----|-------|-------|-------|--------|--------|
| | | 二輪車 | 乗用車 | バス | 小型貨物車 | 大型貨物車 | 大型計 | 小型計 | 合計 | 二輪車 | 乗用車 | バス | 小型貨物車 | 大型貨物車 | 大型計 | 小型計 | 合計 | 二輪車 | 乗用車 | バス | 小型貨物車 | 大型貨物車 | 大型計 | 小型計 | 合計 | 二輪車 | 乗用車 | バス | 小型貨物車 | 大型貨物車 | 大型計 | 小型計 | 合計 | | | | | | | | | | | | | | | | | | | | | | | | | | | | | | | | | | | | | | | | | | | | | | | | | | | | | | | | | | | | | | | | | | | | | | | | | | | | | | | | | | | | | | | | | | | | | | | | | | | | | | | | | | |
| A | 1 | 78 | 1,368 | 46 | 423 | 488 | 534 | 1,791 | 2,325 | C | 7 | 201 | 1,691 | 30 | 574 | 499 | 529 | 2,265 | 2,794 | B | 4 | 46 | 257 | 0 | 82 | 94 | 94 | 339 | 433 | D | 10 | 3 | 68 | 0 | 31 | 16 | 16 | 99 | 115 | C | 8 | 443 | 2,975 | 61 | 940 | 794 | 855 | 3,915 | 4,770 | B | 5 | 520 | 4,141 | 14 | 1,652 | 1,162 | 1,176 | 5,793 | 6,969 | D | 11 | 560 | 5,642 | 22 | 1,876 | 1,439 | 1,461 | 7,518 | 8,979 | C | 9 | 24 | 289 | 0 | 90 | 75 | 75 | 379 | 454 | B | 6 | 195 | 1,612 | 2 | 633 | 450 | 452 | 2,245 | 2,697 | D | 12 | 28 | 2,019 | 45 | 595 | 900 | 945 | 2,614 | 3,559 | C | 計 | 465 | 4,107 | 111 | 1,377 | 1,053 | 1,164 | 5,484 | 6,648 | D | 計 | 668 | 4,955 | 91 | 1,604 | 1,368 | 1,459 | 6,559 | 8,018 | B | 計 | 761 | 6,010 | 16 | 2,367 | 1,706 | 1,722 | 8,377 | 10,099 | D | 計 | 591 | 7,729 | 67 | 2,502 | 2,355 | 2,422 | 10,231 | 12,653 |

平成27年度交差点交通量調査報告書

| | | | | | |
|------|-----------------|-------|--------------------|----|---------|
| 交差点名 | 生麦ランプ入口 [Y-082] | 調査年月日 | 平成27年11月10日(火) | 天候 | 曇り 時々 雨 |
| 所在地 | 鶴見区生麦2丁目 | 調査時間帯 | 7:00～19:00(12時間合計) | | |

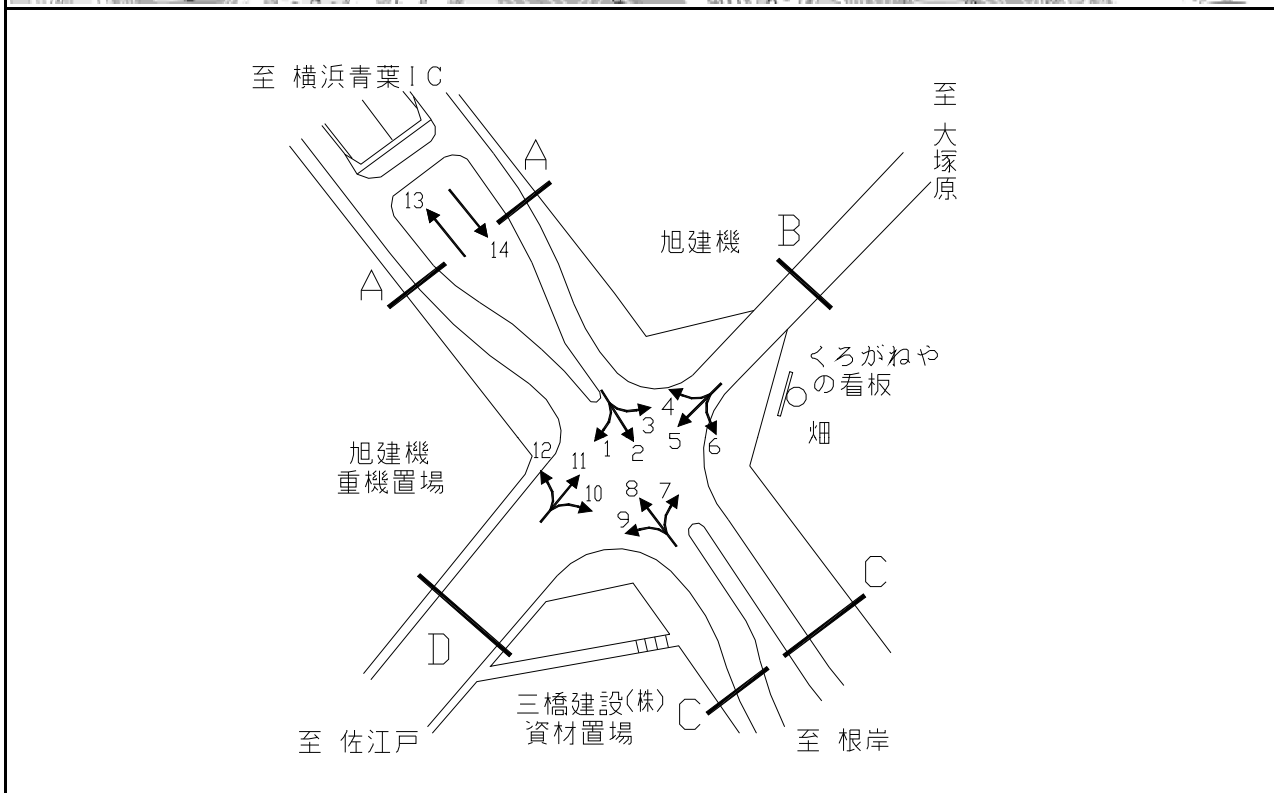


方向別交通量集計表

| 断面 | 方向 | 二輪車 | 乗用車 | バス | 小型貨物車 | 大型貨物車 | 大型計 | 小型計 | 合計 | 断面 | 方向 | 二輪車 | 乗用車 | バス | 小型貨物車 | 大型貨物車 | 大型計 | 小型計 | 合計 |
|----|----|-----|-------|-----|-------|-------|-------|-------|-------|----|----|-----|-------|-----|-------|-------|-------|-------|-------|
| | | | | | | | | | | | | | | | | | | | |
| A | 1 | 253 | 1,424 | 11 | 981 | 547 | 558 | 2,405 | 2,963 | C | 7 | 2 | 327 | 3 | 124 | 481 | 484 | 451 | 935 |
| | 2 | 158 | 1,294 | 154 | 631 | 832 | 986 | 1,925 | 2,911 | | 8 | 167 | 1,476 | 163 | 552 | 1,132 | 1,295 | 2,028 | 3,323 |
| | 3 | 2 | 387 | 1 | 206 | 118 | 119 | 593 | 712 | | 9 | 46 | 838 | 7 | 882 | 712 | 719 | 1,720 | 2,439 |
| | 計 | 413 | 3,105 | 166 | 1,818 | 1,497 | 1,663 | 4,923 | 6,586 | | 計 | 215 | 2,641 | 173 | 1,558 | 2,325 | 2,498 | 4,199 | 6,697 |
| B | 4 | 1 | 497 | 19 | 257 | 173 | 192 | 754 | 946 | D | 10 | 72 | 1,424 | 31 | 1,059 | 1,348 | 1,379 | 2,483 | 3,862 |
| | 5 | 6 | 975 | 6 | 759 | 529 | 535 | 1,734 | 2,269 | | 11 | 3 | 461 | 24 | 396 | 617 | 641 | 857 | 1,498 |
| | 6 | 3 | 189 | 2 | 165 | 243 | 245 | 354 | 599 | | 12 | 271 | 1,748 | 10 | 609 | 920 | 930 | 2,357 | 3,287 |
| | 13 | 0 | 16 | 0 | 4 | 2 | 2 | 20 | 22 | | 14 | 0 | 0 | 0 | 0 | 0 | 0 | 0 | 0 |
| | 計 | 10 | 1,677 | 27 | 1,185 | 947 | 974 | 2,862 | 3,836 | | 計 | 346 | 3,633 | 65 | 2,064 | 2,885 | 2,950 | 5,697 | 8,647 |

平成27年度交差点交通量調査報告書

| | | | | | |
|------|------------|-------|--------------------|----|---------|
| 交差点名 | 開戸 [Y-091] | 調査年月日 | 平成27年11月10日(火) | 天候 | 曇り 時々 雨 |
| 所在地 | 都筑区池辺町地先 | 調査時間帯 | 7:00～19:00(12時間合計) | | |

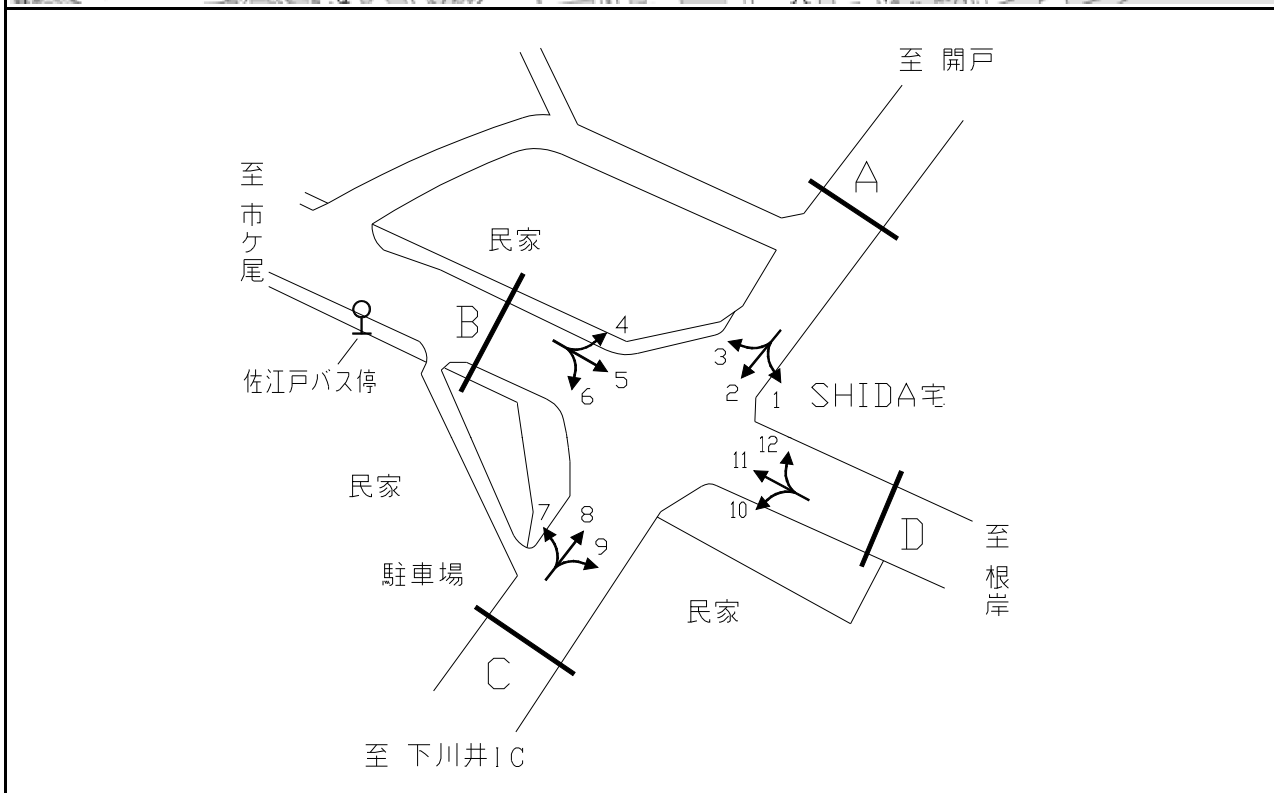


方向別交通量集計表

| 断面 | 方向 | 二輪車 | 乗用車 | バス | 小型貨物車 | 大型貨物車 | 大型計 | 小型計 | 合計 | 断面 | 方向 | 二輪車 | 乗用車 | バス | 小型貨物車 | 大型貨物車 | 大型計 | 小型計 | 合計 |
|----|----|-----|-------|----|-------|-------|-----|-------|-------|-----|----|-----|-------|----|-------|-------|-------|-------|--------|
| A | 1 | 50 | 629 | 11 | 156 | 86 | 97 | 785 | 882 | D | 10 | 17 | 168 | 2 | 43 | 24 | 26 | 211 | 237 |
| | 2 | 12 | 91 | 0 | 17 | 14 | 14 | 108 | 122 | | 11 | 300 | 3,745 | 43 | 1,189 | 636 | 679 | 4,934 | 5,613 |
| | 3 | 17 | 407 | 19 | 132 | 59 | 78 | 539 | 617 | | 12 | 49 | 745 | 15 | 197 | 102 | 117 | 942 | 1,059 |
| | 計 | 79 | 1,127 | 30 | 305 | 159 | 189 | 1,432 | 1,621 | | 計 | 366 | 4,658 | 60 | 1,429 | 762 | 822 | 6,087 | 6,909 |
| B | 4 | 12 | 606 | 15 | 200 | 107 | 122 | 806 | 928 | 立体部 | 13 | 243 | 3,926 | 16 | 772 | 622 | 638 | 4,698 | 5,336 |
| | 5 | 259 | 3,264 | 33 | 912 | 479 | 512 | 4,176 | 4,688 | | 14 | 190 | 4,067 | 25 | 1,060 | 727 | 752 | 5,127 | 5,879 |
| | 6 | 53 | 1,346 | 5 | 210 | 123 | 128 | 1,556 | 1,684 | | 計 | 433 | 7,993 | 41 | 1,832 | 1,349 | 1,390 | 9,825 | 11,215 |
| | 計 | 324 | 5,216 | 53 | 1,322 | 709 | 762 | 6,538 | 7,300 | | | | | | | | | | |
| C | 7 | 69 | 1,478 | 12 | 218 | 143 | 155 | 1,696 | 1,851 | | | | | | | | | | |
| | 8 | 13 | 65 | 0 | 36 | 23 | 23 | 101 | 124 | | | | | | | | | | |
| | 9 | 8 | 69 | 1 | 33 | 8 | 9 | 102 | 111 | | | | | | | | | | |
| | 計 | 90 | 1,612 | 13 | 287 | 174 | 187 | 1,899 | 2,086 | | | | | | | | | | |

平成27年度交差点交通量調査報告書

| | | | | | |
|------|-------------|-------|--------------------|----|---------|
| 交差点名 | 佐江戸 [Y-100] | 調査年月日 | 平成27年11月10日(火) | 天候 | 曇り 時々 雨 |
| 所在地 | 都筑区佐江戸町 | 調査時間帯 | 7:00~19:00(12時間合計) | | |

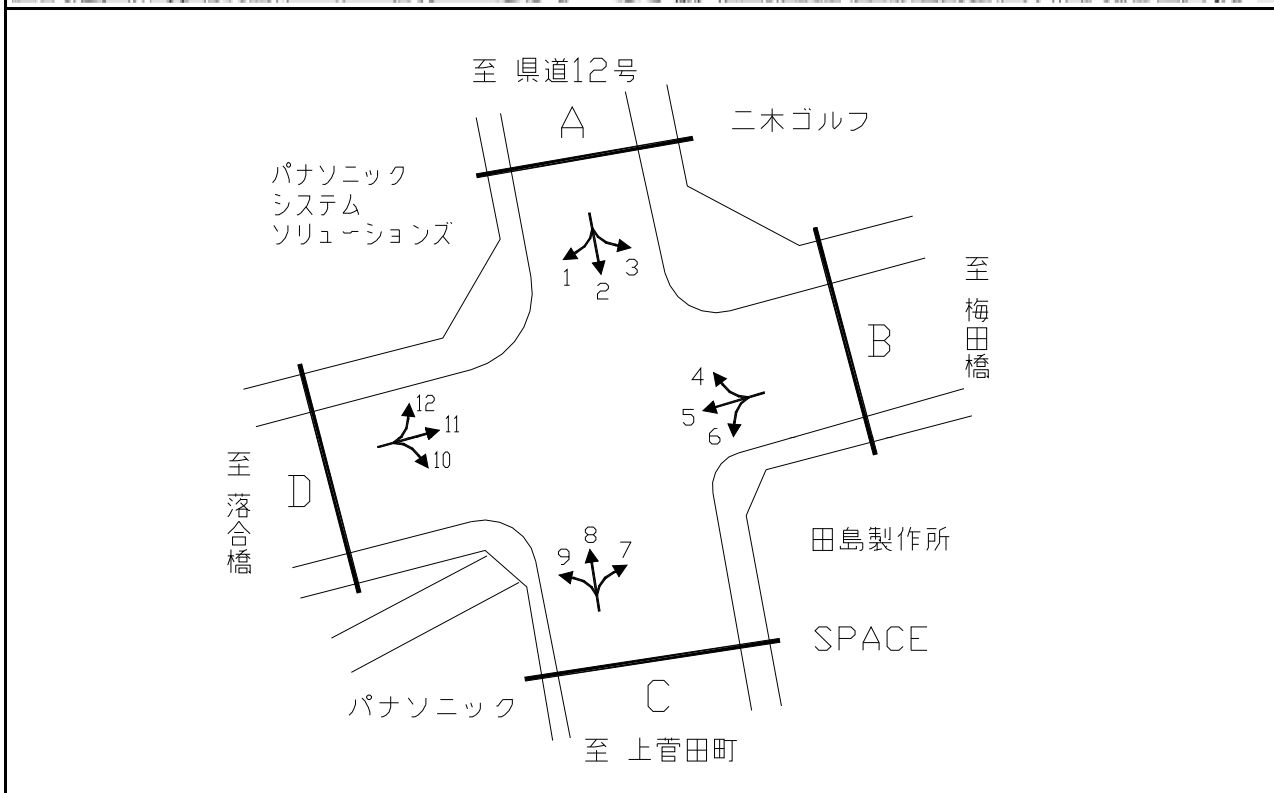
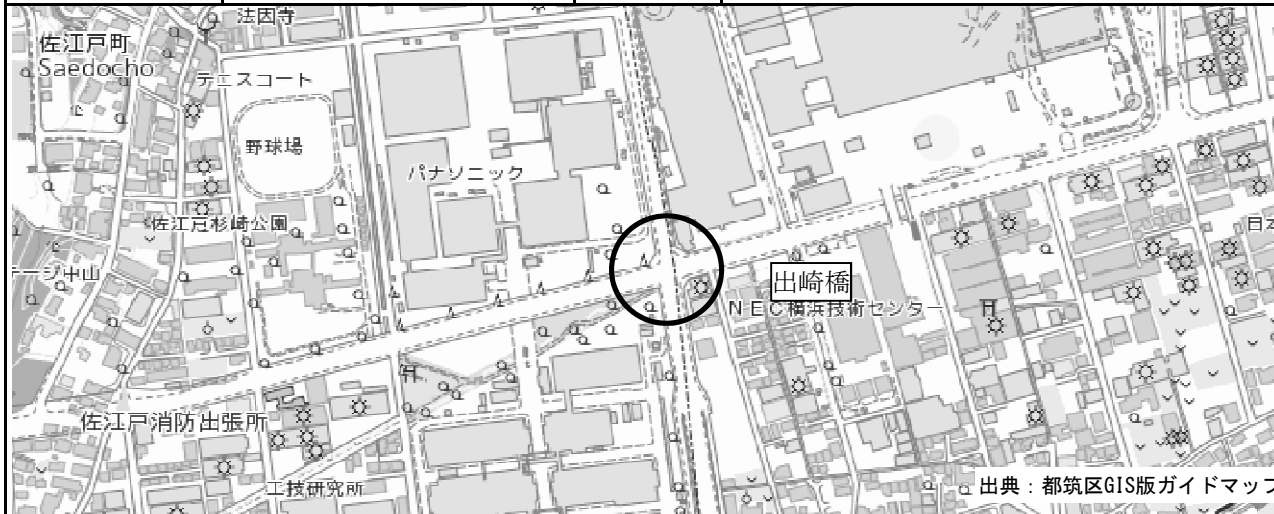


方向別交通量集計表

| 断面 | 方向 | 断面A | | | | | | | | 断面 | 方向 | 断面B | | | | | | | |
|----|----|-----|-------|-----|-------|-------|-----|-------|-------|----|----|-----|-------|-----|-------|-------|-----|-------|-------|
| | | 二輪車 | 乗用車 | バス | 小型貨物車 | 大型貨物車 | 大型計 | 小型計 | 合計 | | | 二輪車 | 乗用車 | バス | 小型貨物車 | 大型貨物車 | 大型計 | 小型計 | 合計 |
| A | 1 | 3 | 2 | 0 | 3 | 5 | 5 | 5 | 10 | C | 7 | 10 | 118 | 22 | 73 | 32 | 54 | 191 | 245 |
| | 2 | 165 | 1,642 | 8 | 792 | 250 | 258 | 2,434 | 2,692 | | 8 | 204 | 1,756 | 22 | 700 | 322 | 344 | 2,456 | 2,800 |
| | 3 | 6 | 10 | 0 | 7 | 3 | 3 | 17 | 20 | | 9 | 3 | 5 | 18 | 0 | 2 | 20 | 5 | 25 |
| | 計 | 174 | 1,654 | 8 | 802 | 258 | 266 | 2,456 | 2,722 | | 計 | 217 | 1,879 | 62 | 773 | 356 | 418 | 2,652 | 3,070 |
| B | 4 | 59 | 611 | 17 | 303 | 215 | 232 | 914 | 1,146 | D | 10 | 9 | 174 | 11 | 62 | 32 | 43 | 236 | 279 |
| | 5 | 325 | 2,931 | 135 | 968 | 601 | 736 | 3,899 | 4,635 | | 11 | 378 | 3,612 | 160 | 1,186 | 725 | 885 | 4,798 | 5,683 |
| | 6 | 2 | 0 | 15 | 0 | 3 | 18 | 0 | 18 | | 12 | 2 | 7 | 2 | 4 | 0 | 2 | 11 | 13 |
| | 計 | 386 | 3,542 | 167 | 1,271 | 819 | 986 | 4,813 | 5,799 | | 計 | 389 | 3,793 | 173 | 1,252 | 757 | 930 | 5,045 | 5,975 |

平成27年度交差点交通量調査報告書

| | | | | | |
|------|-------------|-------|--------------------|----|---------|
| 交差点名 | 出崎橋 [Y-102] | 調査年月日 | 平成27年11月10日(火) | 天候 | 曇り 時々 雨 |
| 所在地 | 都筑区池辺町4293 | 調査時間帯 | 7:00～19:00(12時間合計) | | |

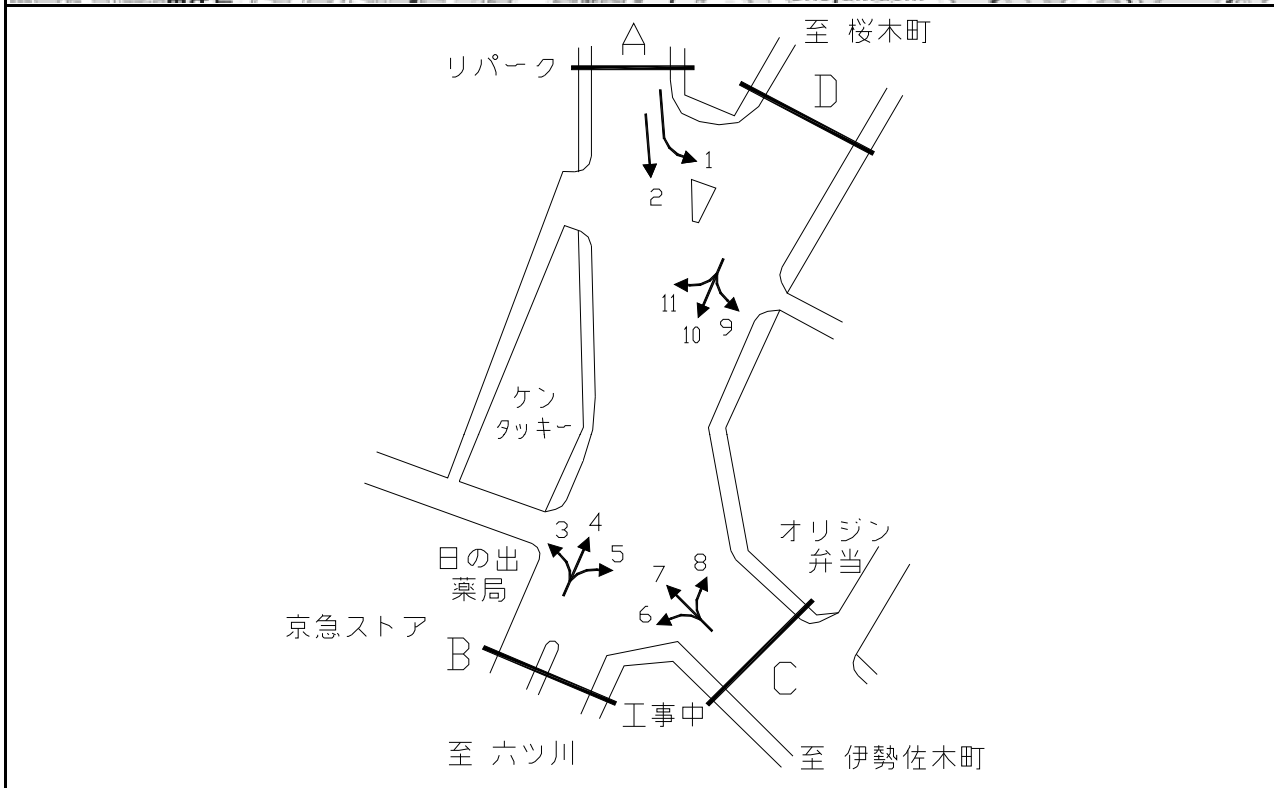


方向別交通量集計表

| 断面 | 方向 | 断面 | | | | | | | | 断面 | 方向 | 断面 | | | | | | | |
|----|----|-----|-------|-----|-------|-------|-------|-------|-------|----|----|-----|-------|-----|-------|-------|-------|-------|-------|
| | | 二輪車 | 乗用車 | バス | 小型貨物車 | 大型貨物車 | 大型計 | 小型計 | 合計 | | | 二輪車 | 乗用車 | バス | 小型貨物車 | 大型貨物車 | 大型計 | 小型計 | 合計 |
| A | 1 | 151 | 1,257 | 44 | 175 | 168 | 212 | 1,432 | 1,644 | C | 7 | 201 | 2,917 | 21 | 346 | 203 | 224 | 3,263 | 3,487 |
| | 2 | 317 | 2,758 | 51 | 398 | 307 | 358 | 3,156 | 3,514 | | 8 | 302 | 2,809 | 52 | 652 | 282 | 334 | 3,461 | 3,795 |
| | 3 | 31 | 846 | 18 | 104 | 77 | 95 | 950 | 1,045 | | 9 | 143 | 779 | 40 | 186 | 211 | 251 | 965 | 1,216 |
| | 計 | 499 | 4,861 | 113 | 677 | 552 | 665 | 5,538 | 6,203 | | 計 | 646 | 6,505 | 113 | 1,184 | 696 | 809 | 7,689 | 8,498 |
| B | 4 | 7 | 397 | 1 | 117 | 80 | 81 | 514 | 595 | D | 10 | 130 | 757 | 12 | 185 | 168 | 180 | 942 | 1,122 |
| | 5 | 274 | 3,735 | 33 | 827 | 1,099 | 1,132 | 4,562 | 5,694 | | 11 | 481 | 4,808 | 9 | 1,103 | 1,089 | 1,098 | 5,911 | 7,009 |
| | 6 | 207 | 2,754 | 33 | 379 | 289 | 322 | 3,133 | 3,455 | | 12 | 16 | 305 | 0 | 93 | 68 | 68 | 398 | 466 |
| | 計 | 488 | 6,886 | 67 | 1,323 | 1,468 | 1,535 | 8,209 | 9,744 | | 計 | 627 | 5,870 | 21 | 1,381 | 1,325 | 1,346 | 7,251 | 8,597 |

平成27年度交差点交通量調査報告書

| | | | | | |
|------|--------------|-------|--------------------|----|---------|
| 交差点名 | 日ノ出町 [Y-128] | 調査年月日 | 平成27年11月10日(火) | 天候 | 曇り 時々 雨 |
| 所在地 | 中区日ノ出町 | 調査時間帯 | 7:00～19:00(12時間合計) | | |

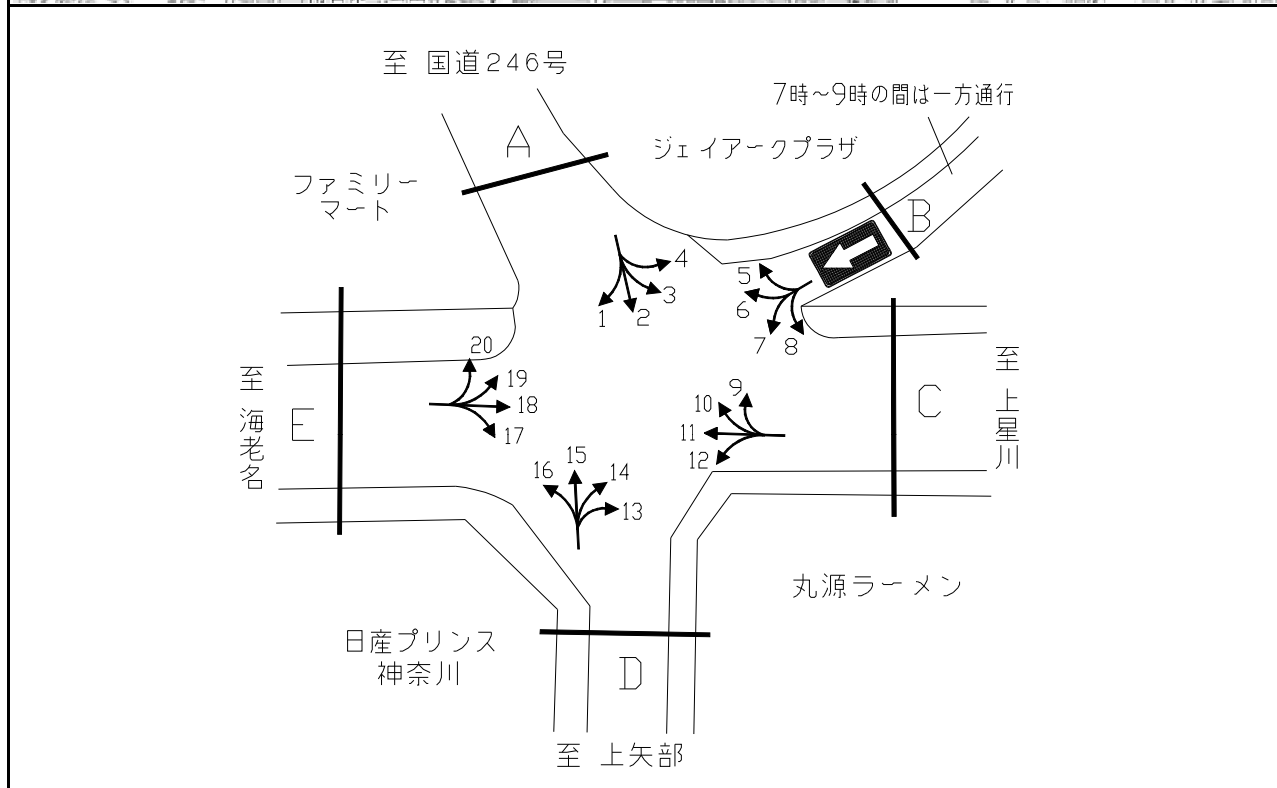


方向別交通量集計表

| 断面 | 方向 | 交通量 | | | | | | | | 断面 | 方向 | 交通量 | | | | | | | | |
|----|-----|-------|-------|-------|-------|-------|-------|-------|-------|----|-----|-------|-------|-------|-------|-------|-------|-------|-------|-------|
| | | 二輪車 | 乗用車 | バス | 小型貨物車 | 大型貨物車 | 大型計 | 小型計 | 合計 | | | 二輪車 | 乗用車 | バス | 小型貨物車 | 大型貨物車 | 大型計 | 小型計 | 合計 | |
| A | 1 | 16 | 82 | 32 | 30 | 28 | 60 | 112 | 172 | C | 6 | 37 | 416 | 3 | 95 | 29 | 32 | 511 | 543 | |
| | 2 | 276 | 2,063 | 81 | 914 | 135 | 216 | 2,977 | 3,193 | | 7 | 162 | 1,368 | 57 | 555 | 65 | 122 | 1,923 | 2,045 | |
| | 計 | 292 | 2,145 | 113 | 944 | 163 | 276 | 3,089 | 3,365 | | 8 | 69 | 782 | 25 | 179 | 38 | 63 | 961 | 1,024 | |
| B | 3 | 149 | 1,175 | 4 | 395 | 63 | 67 | 1,570 | 1,637 | 計 | 268 | 2,566 | 85 | 829 | 132 | 217 | 3,395 | 3,612 | | |
| | 4 | 600 | 4,193 | 61 | 975 | 268 | 329 | 5,168 | 5,497 | D | 9 | 85 | 1,044 | 26 | 318 | 43 | 69 | 1,362 | 1,431 | |
| | 5 | 0 | 0 | 0 | 0 | 0 | 0 | 0 | 0 | | 10 | 423 | 3,355 | 60 | 1,072 | 196 | 256 | 4,427 | 4,683 | |
| 計 | 749 | 5,368 | 65 | 1,370 | 331 | 396 | 6,738 | 7,134 | 11 | | 0 | 0 | 39 | 0 | 0 | 39 | 0 | 39 | | |
| | | | | | | | | | | | | 計 | 508 | 4,399 | 125 | 1,390 | 239 | 364 | 5,789 | 6,153 |

平成27年度交差点交通量調査報告書

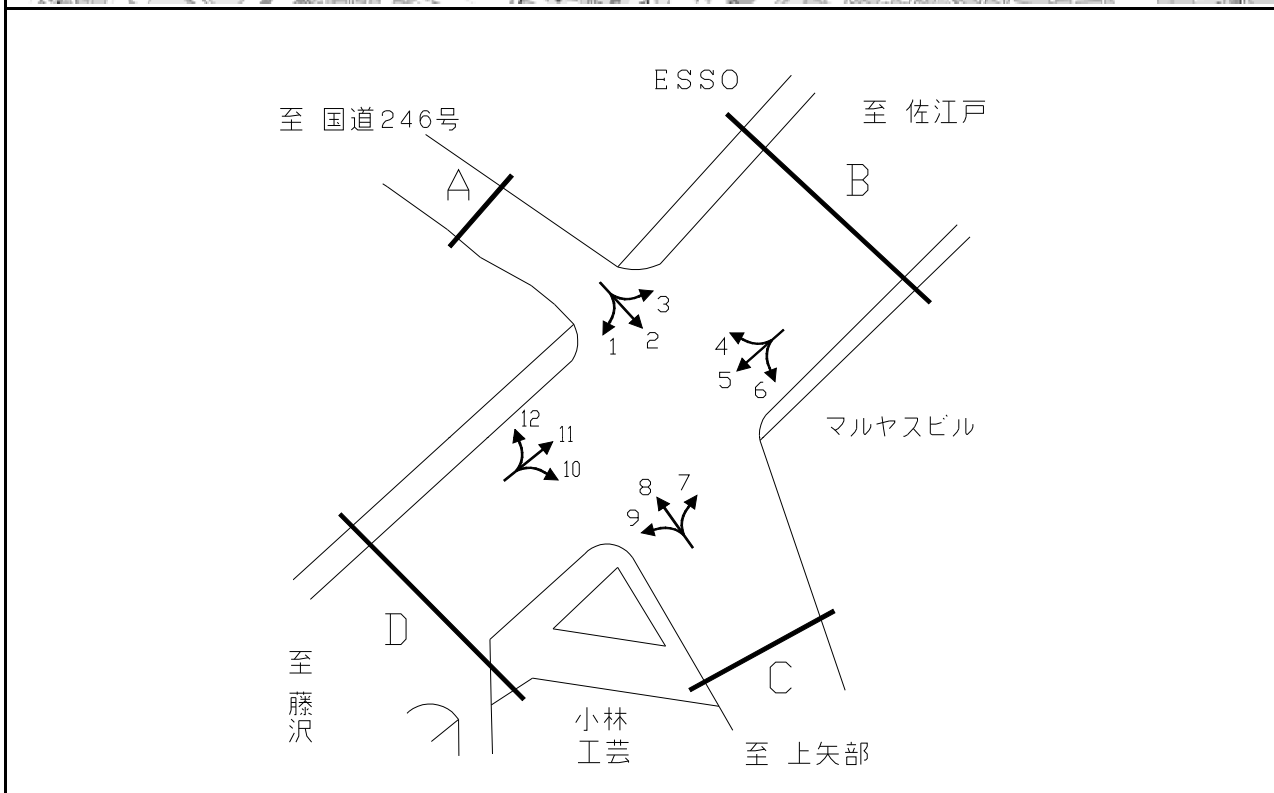
| | | | | | |
|------|-------------|-------|--------------------|----|-------|
| 交差点名 | 二ツ橋 [Y-166] | 調査年月日 | 平成27年11月10日(火) | 天候 | 曇り時々雨 |
| 所在地 | 瀬谷区二ツ橋町 | 調査時間帯 | 7:00～19:00(12時間合計) | | |



| 断面 | 方向 | 断面 | | | | | | | | 合計 | | | | | | | | | |
|----|----|-----|-------|----|-------|-------|-----|-------|-------|----|----|-----|-------|----|-------|-----|-----|-------|-------|
| | | 二輪車 | 乗用車 | バス | 小型貨物車 | 大型貨物車 | 大型計 | 小型計 | 合計 | | | | | | | | | | |
| A | 1 | 6 | 95 | 1 | 25 | 3 | 4 | 120 | 124 | D | 13 | 12 | 308 | 0 | 68 | 56 | 56 | 376 | 432 |
| | 2 | 70 | 2,055 | 10 | 746 | 233 | 243 | 2,801 | 3,044 | | 14 | 3 | 8 | 0 | 5 | 5 | 5 | 13 | 18 |
| | 3 | 39 | 989 | 6 | 205 | 84 | 90 | 1,194 | 1,284 | | 15 | 12 | 2,067 | 5 | 771 | 248 | 253 | 2,838 | 3,091 |
| | 4 | 5 | 17 | 0 | 7 | 2 | 2 | 24 | 26 | | 16 | 71 | 972 | 5 | 259 | 131 | 136 | 1,231 | 1,367 |
| | 計 | 120 | 3,156 | 17 | 983 | 322 | 339 | 4,139 | 4,478 | | 計 | 98 | 3,355 | 10 | 1,103 | 440 | 450 | 4,458 | 4,908 |
| B | 5 | 9 | 68 | 0 | 8 | 21 | 21 | 76 | 97 | E | 17 | 75 | 991 | 9 | 245 | 129 | 138 | 1,236 | 1,374 |
| | 6 | 25 | 66 | 0 | 19 | 4 | 4 | 85 | 89 | | 18 | 135 | 3,054 | 36 | 466 | 331 | 367 | 3,520 | 3,887 |
| | 7 | 11 | 19 | 4 | 13 | 11 | 15 | 32 | 47 | | 19 | 4 | 34 | 0 | 15 | 4 | 4 | 49 | 53 |
| | 8 | 11 | 100 | 0 | 11 | 5 | 5 | 111 | 116 | | 20 | 26 | 297 | 1 | 47 | 15 | 16 | 344 | 360 |
| | 計 | 56 | 253 | 4 | 51 | 41 | 45 | 304 | 349 | | 計 | 240 | 4,376 | 46 | 773 | 479 | 525 | 5,149 | 5,674 |
| C | 9 | 1 | 14 | 0 | 4 | 4 | 4 | 18 | 22 | | | | | | | | | | |
| | 10 | 93 | 1,395 | 8 | 331 | 113 | 121 | 1,726 | 1,847 | | | | | | | | | | |
| | 11 | 348 | 3,322 | 28 | 649 | 264 | 292 | 3,971 | 4,263 | | | | | | | | | | |
| | 計 | 461 | 5,104 | 38 | 1,064 | 406 | 444 | 6,168 | 6,612 | | | | | | | | | | |

平成27年度交差点交通量調査報告書

| | | | | | |
|------|--------------|-------|--------------------|----|---------|
| 交差点名 | ニツ上橋 [Y-175] | 調査年月日 | 平成27年11月10日(火) | 天候 | 曇り 時々 雨 |
| 所在地 | 瀬谷区ニツ橋町 | 調査時間帯 | 7:00～19:00(12時間合計) | | |

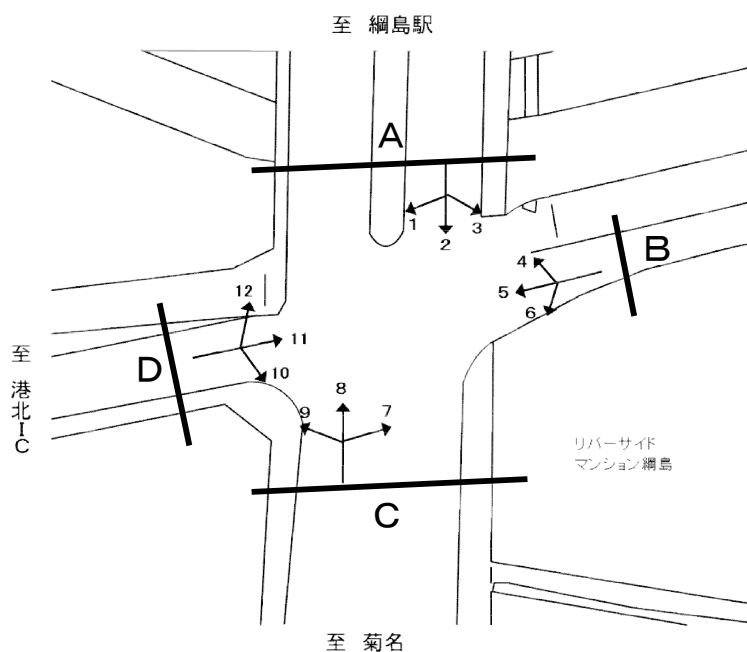
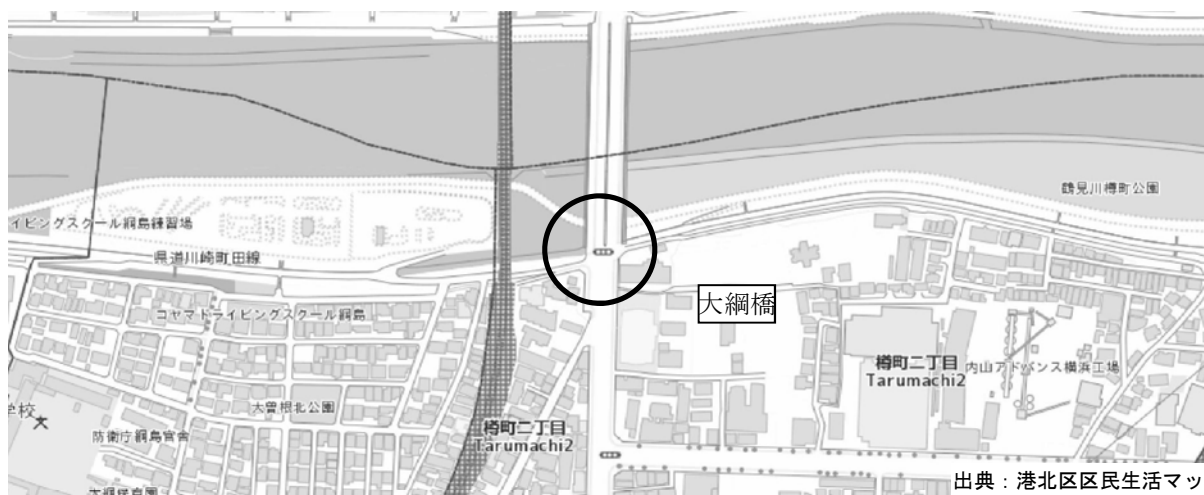


方向別交通量集計表

| 断面 | 方向 | 断面 A | | | | | | | 断面 B | | | | | | | 断面 C | | | | | | | 断面 D | | | | | | | | | | | | | | | | | | | | | | | | | | | | | | | | | | | | | | | | | | | | | | | | | | | | | | | | | | | | | | | | | | | | | | | | | | | | | | | | | | | | | | | | | | | | | | | | | | | | | | | | | | |
|----|----|------|-----|----|-------|-------|-----|-----|------|-----|-----|----|-------|-------|-----|------|-----|-------|-------|----|-------|-------|------|-----|----|-----|-----|-----|-------|-------|-----|-----|-----|---|-----|----|----|-------|-------|---|---|----|-------|---|-----|-----|-----|-------|-------|---|---|-----|-------|----|-----|-----|-----|-------|-------|---|---|-----|-------|-----|-------|-------|-------|-------|-------|---|---|----|-----|----|-----|----|----|-----|-----|---|---|----|-----|---|----|----|----|-----|-----|---|---|----|-------|---|-----|-----|-----|-------|-------|---|---|-----|-------|----|-----|-----|-----|-------|-------|---|---|-----|-------|----|-------|-----|-----|-------|-------|---|---|-----|-------|----|-------|-----|-----|-------|-------|
| | | 二輪車 | 乗用車 | バス | 小型貨物車 | 大型貨物車 | 大型計 | 小型計 | 合計 | 二輪車 | 乗用車 | バス | 小型貨物車 | 大型貨物車 | 大型計 | 小型計 | 合計 | 二輪車 | 乗用車 | バス | 小型貨物車 | 大型貨物車 | 大型計 | 小型計 | 合計 | 二輪車 | 乗用車 | バス | 小型貨物車 | 大型貨物車 | 大型計 | 小型計 | 合計 | | | | | | | | | | | | | | | | | | | | | | | | | | | | | | | | | | | | | | | | | | | | | | | | | | | | | | | | | | | | | | | | | | | | | | | | | | | | | | | | | | | | | | | | | | | | | | | | |
| A | 1 | 9 | 230 | 2 | 57 | 9 | 11 | 287 | 298 | C | 7 | 62 | 1,842 | 7 | 444 | 141 | 148 | 2,286 | 2,434 | D | 10 | 15 | 139 | 0 | 52 | 16 | 16 | 191 | 207 | B | 4 | 25 | 767 | 9 | 317 | 58 | 67 | 1,084 | 1,151 | A | 2 | 97 | 1,483 | 1 | 453 | 128 | 129 | 1,936 | 2,065 | C | 8 | 134 | 1,755 | 12 | 576 | 177 | 189 | 2,331 | 2,520 | D | 5 | 311 | 5,574 | 106 | 1,983 | 1,498 | 1,604 | 7,557 | 9,161 | A | 3 | 38 | 583 | 20 | 117 | 38 | 58 | 700 | 758 | C | 9 | 15 | 197 | 1 | 45 | 21 | 22 | 242 | 264 | D | 6 | 44 | 1,432 | 6 | 494 | 186 | 192 | 1,926 | 2,118 | A | 計 | 144 | 2,296 | 23 | 627 | 175 | 198 | 2,923 | 3,121 | C | 計 | 211 | 3,794 | 20 | 1,065 | 339 | 359 | 4,859 | 5,218 | D | 計 | 294 | 5,915 | 89 | 1,772 | 633 | 722 | 7,687 | 8,409 |

平成27年度交差点交通量調査報告書

| | | | | | |
|------|-------------|-------|--------------------|----|---------|
| 交差点名 | 大綱橋 [Y-178] | 調査年月日 | 平成27年11月10日(火) | 天候 | 曇り 時々 雨 |
| 所在地 | 港北区樽町2丁目 | 調査時間帯 | 7:00～19:00(12時間合計) | | |

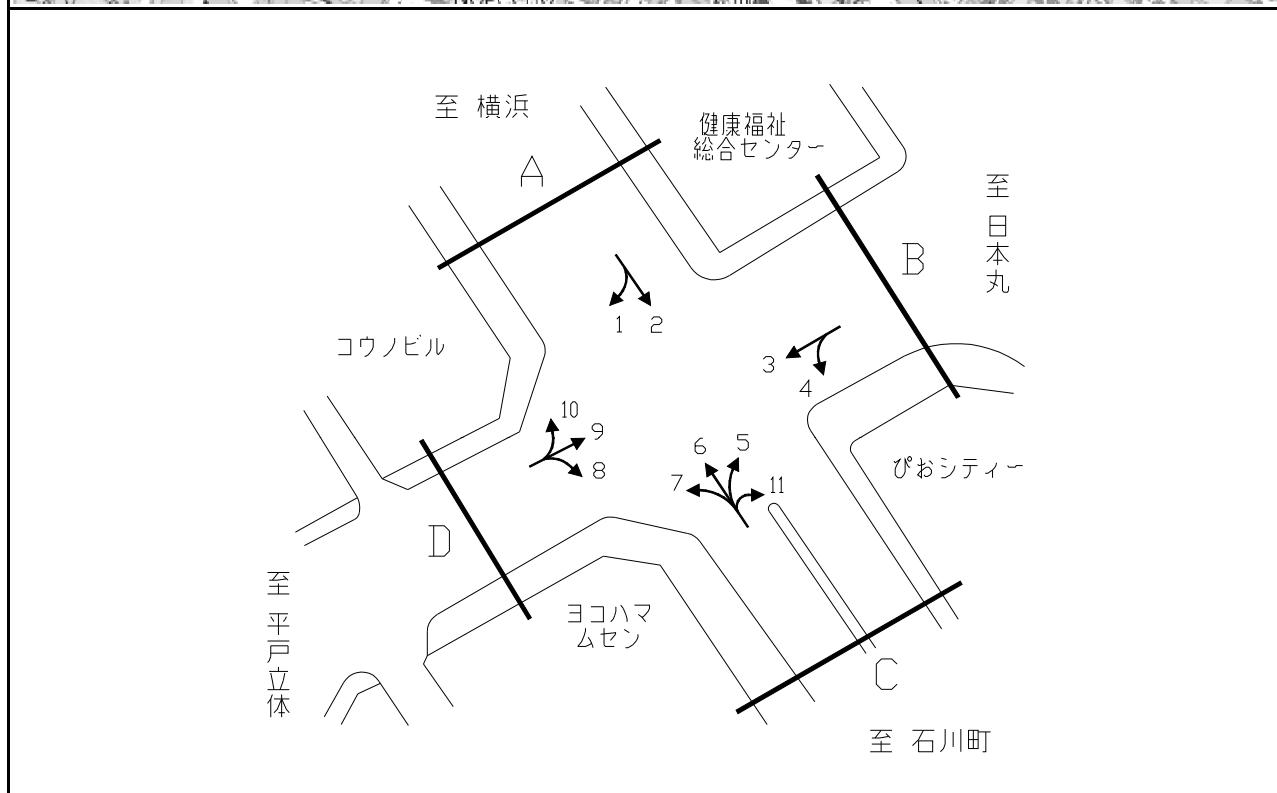


方向別交通量集計表

| 断面 | 方向 | 二輪車 | | | 乗用車 | | | バス | | | 小型貨物車 | | 大型貨物車 | | 大型計 | | 小型計 | | 合計 | |
|----|----|-----|-------|-----|-------|-------|-----|-------|-------|-------|-------|-----|-------|----|-----|--|-----|--|----|--|
| | | 二輪車 | 乗用車 | バス | 小型貨物車 | 大型貨物車 | 大型計 | 小型計 | 合計 | 小型貨物車 | 大型貨物車 | 大型計 | 小型計 | 合計 | | | | | | |
| A | 1 | 129 | 735 | 53 | 343 | 54 | 107 | 1,078 | 1,185 | | | | | | | | | | | |
| | 2 | 287 | 3,531 | 248 | 1,030 | 519 | 767 | 4,561 | 5,328 | | | | | | | | | | | |
| | 3 | 38 | 157 | 8 | 49 | 13 | 21 | 206 | 227 | | | | | | | | | | | |
| | 計 | 454 | 4,423 | 309 | 1,422 | 586 | 895 | 5,845 | 6,740 | | | | | | | | | | | |
| B | 4 | 70 | 288 | 14 | 155 | 85 | 99 | 443 | 542 | | | | | | | | | | | |
| | 5 | 115 | 571 | 21 | 265 | 33 | 54 | 836 | 890 | | | | | | | | | | | |
| | 6 | 31 | 85 | 0 | 62 | 15 | 15 | 147 | 162 | | | | | | | | | | | |
| | 計 | 216 | 944 | 35 | 482 | 133 | 168 | 1,426 | 1,594 | | | | | | | | | | | |
| C | 7 | 0 | 0 | 0 | 0 | 0 | 0 | 0 | 0 | | | | | | | | | | | |
| | 8 | 454 | 4,868 | 277 | 1,254 | 434 | 711 | 6,122 | 6,833 | | | | | | | | | | | |
| | 9 | 70 | 1,116 | 19 | 619 | 103 | 122 | 1,735 | 1,857 | | | | | | | | | | | |
| | 計 | 524 | 5,984 | 296 | 1,873 | 537 | 833 | 7,857 | 8,690 | | | | | | | | | | | |
| D | 10 | 102 | 1,553 | 22 | 767 | 111 | 133 | 2,320 | 2,453 | | | | | | | | | | | |
| | 11 | 3 | 0 | 0 | 1 | 0 | 0 | 1 | 1 | | | | | | | | | | | |
| | 12 | 141 | 844 | 42 | 334 | 67 | 109 | 1,178 | 1,287 | | | | | | | | | | | |
| | 計 | 246 | 2,397 | 64 | 1,102 | 178 | 242 | 3,499 | 3,741 | | | | | | | | | | | |

平成27年度交差点交通量調査報告書

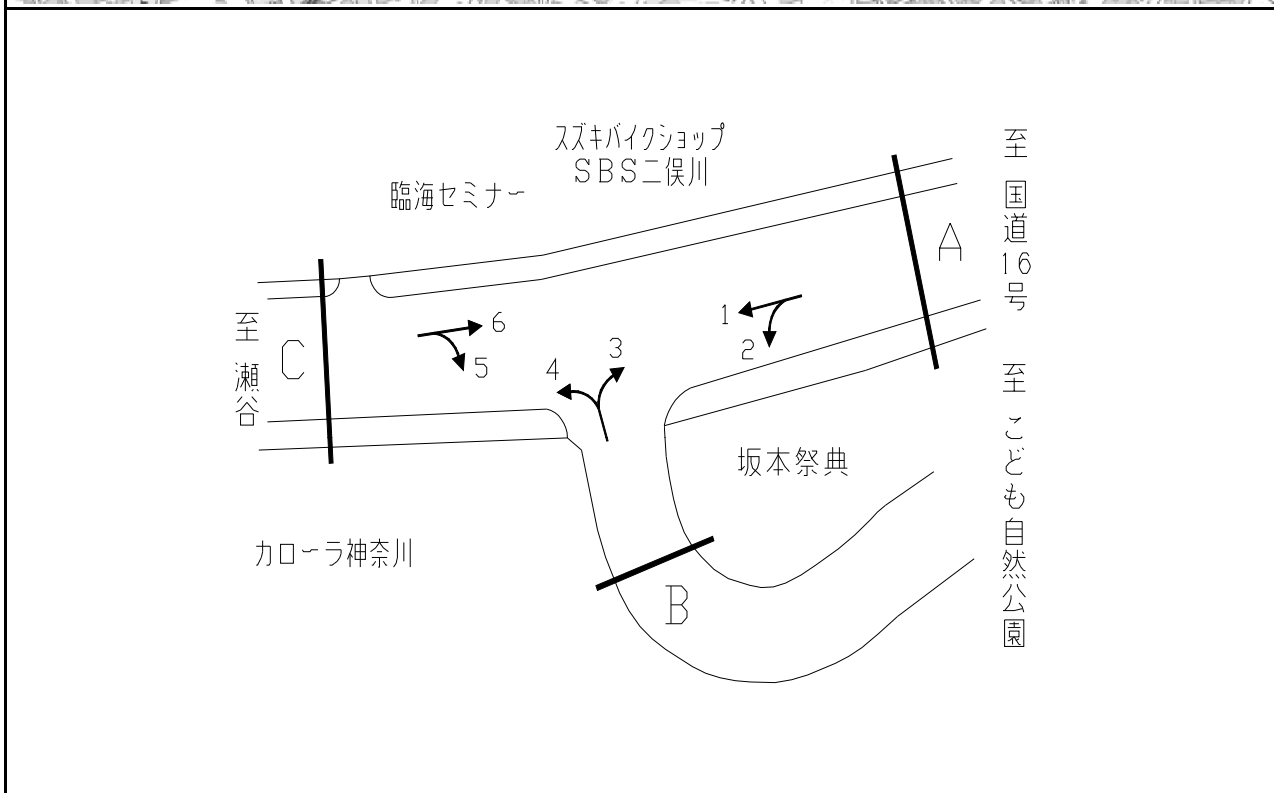
| | | | | | |
|------|----------------|-------|--------------------|----|-------|
| 交差点名 | 花咲町2丁目 [Y-188] | 調査年月日 | 平成27年11月10日(火) | 天候 | 曇り時々雨 |
| 所在地 | 中区花咲町2丁目 | 調査時間帯 | 7:00～19:00(12時間合計) | | |



| 断面 | 方向 | 二輪車 | 乗用車 | バス | 小型貨物車 | 大型貨物車 | 大型計 | 小型計 | 合計 | 断面 | 方向 | 二輪車 | 乗用車 | バス | 小型貨物車 | 大型貨物車 | 大型計 | 小型計 | 合計 |
|----|----|-----|-------|-----|-------|-------|-----|-------|-------|----|----|-------|-------|-----|-------|-------|-------|-------|-------|
| | | A | 1 | 197 | 1,301 | 20 | 560 | 154 | 174 | | | 1,861 | 2,035 | C | 5 | 127 | 1,400 | 13 | 384 |
| | 2 | 506 | 4,001 | 24 | 1,269 | 400 | 424 | 5,270 | 5,694 | | 6 | 471 | 4,482 | 34 | 1,421 | 633 | 667 | 5,903 | 6,570 |
| | 計 | 703 | 5,302 | 44 | 1,829 | 554 | 598 | 7,131 | 7,729 | | 7 | 38 | 482 | 0 | 133 | 59 | 59 | 615 | 674 |
| B | 3 | 251 | 2,296 | 88 | 607 | 290 | 378 | 2,903 | 3,281 | | 11 | 6 | 21 | 0 | 0 | 0 | 0 | 21 | 21 |
| | 4 | 38 | 256 | 14 | 86 | 80 | 94 | 342 | 436 | | 計 | 642 | 6,385 | 47 | 1,938 | 816 | 863 | 8,323 | 9,186 |
| | 計 | 289 | 2,552 | 102 | 693 | 370 | 472 | 3,245 | 3,717 | D | 8 | 58 | 243 | 2 | 90 | 39 | 41 | 333 | 374 |
| | | | | | | | | | | | 9 | 562 | 3,656 | 147 | 859 | 347 | 494 | 4,515 | 5,009 |
| | | | | | | | | | | | 10 | 101 | 882 | 6 | 363 | 156 | 162 | 1,245 | 1,407 |
| | | | | | | | | | | | 計 | 721 | 4,781 | 155 | 1,312 | 542 | 697 | 6,093 | 6,790 |

平成27年度交差点交通量調査報告書

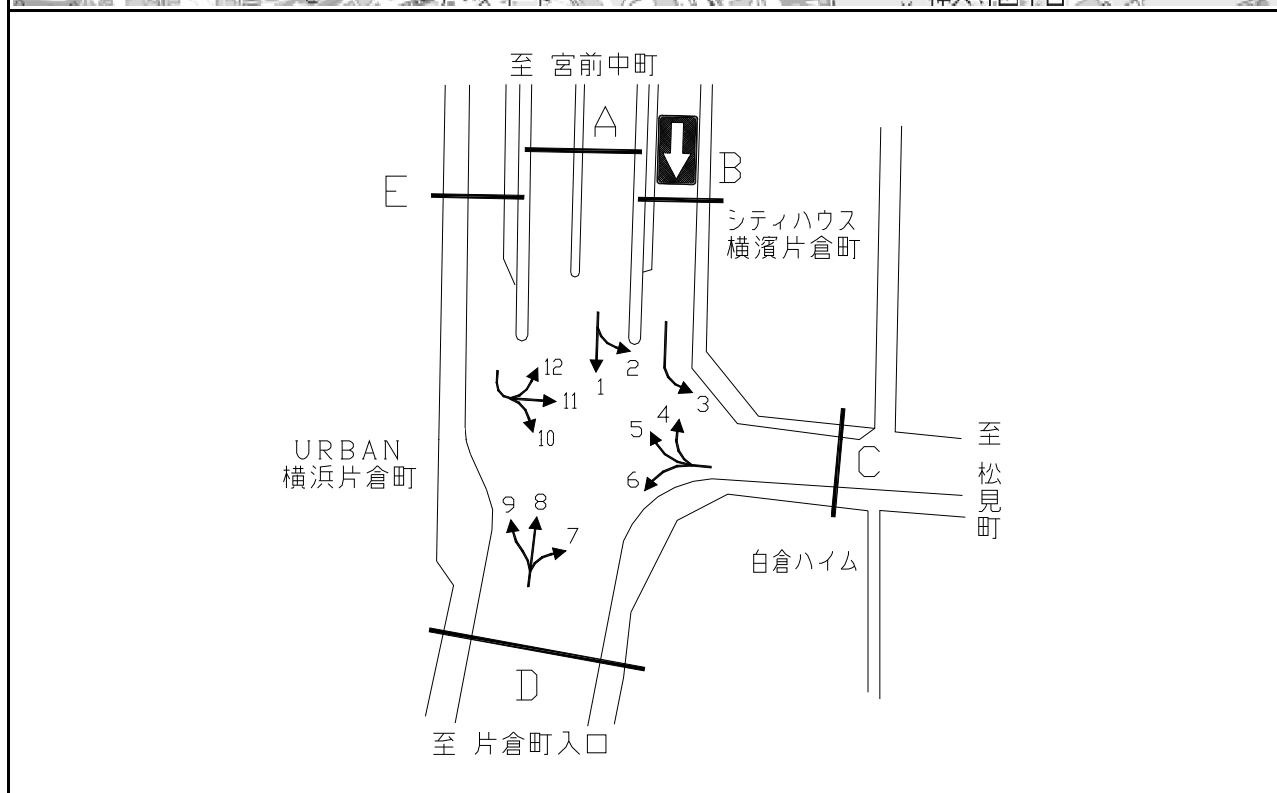
| | | | | | |
|------|--------------|-------|--------------------|----|---------|
| 交差点名 | さちが丘 [Y-191] | 調査年月日 | 平成27年11月10日(火) | 天候 | 曇り 時々 雨 |
| 所在地 | 旭区さちが丘 | 調査時間帯 | 7:00～19:00(12時間合計) | | |



方向別交通量集計表

| 断面 | 方向 | 断面A | | | | | | | 断面B | | | | | | | 断面C | | | | | | | | | | | | | | | | | | | | | | | | | | | | | | | | | | | | | | | | | | | | | | | | | | | | | | | | | | | | | | | | | | | | | | | | | |
|----|----|-----|-------|----|-------|-------|-----|-------|-------|-----|-----|-----|-------|-------|-----|-----|----|-------|-------|----|-------|-------|-------|-----|-----|-----|-----|-------|-------|---|---|-----|-------|----|-------|-----|-----|-------|-------|---|---|-----|-------|----|-----|-----|-----|-------|-------|---|---|----|-----|---|-----|----|----|-----|-----|---|---|-----|-------|----|-------|-------|-------|-------|-------|---|---|-----|-------|----|-------|-----|-----|-------|-------|---|---|-----|-------|----|-------|-----|-----|-------|-------|
| | | 二輪車 | 乗用車 | バス | 小型貨物車 | 大型貨物車 | 大型計 | 小型計 | 合計 | 二輪車 | 乗用車 | バス | 小型貨物車 | 大型貨物車 | 大型計 | 小型計 | 合計 | 二輪車 | 乗用車 | バス | 小型貨物車 | 大型貨物車 | 大型計 | 小型計 | 合計 | | | | | | | | | | | | | | | | | | | | | | | | | | | | | | | | | | | | | | | | | | | | | | | | | | | | | | | | | | | | | | | | |
| A | 1 | 410 | 3,081 | 27 | 955 | 317 | 344 | 4,036 | 4,380 | C | 5 | 113 | 966 | 5 | 242 | 75 | 80 | 1,208 | 1,288 | B | 3 | 483 | 2,658 | 5 | 857 | 438 | 443 | 3,515 | 3,958 | A | 2 | 445 | 3,202 | 23 | 1,068 | 746 | 769 | 4,270 | 5,039 | C | 6 | 377 | 3,039 | 17 | 791 | 275 | 292 | 3,830 | 4,122 | B | 4 | 96 | 703 | 9 | 176 | 37 | 46 | 879 | 925 | A | 計 | 855 | 6,283 | 50 | 2,023 | 1,063 | 1,113 | 8,306 | 9,419 | C | 計 | 490 | 4,005 | 22 | 1,033 | 350 | 372 | 5,038 | 5,410 | B | 計 | 579 | 3,361 | 14 | 1,033 | 475 | 489 | 4,394 | 4,883 |

平成27年度交差点交通量調査報告書

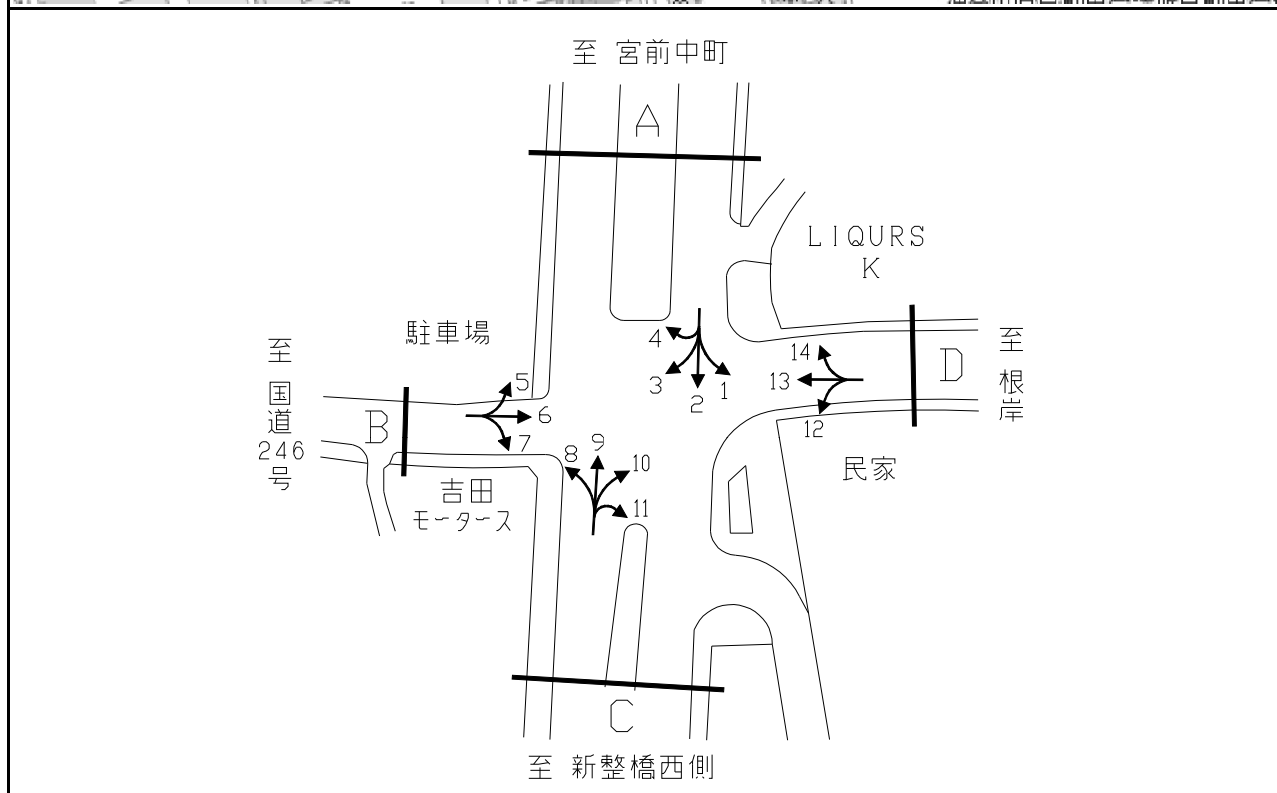


方向別交通量集計表

| 断面 | 方向 | URBAN 横浜片倉町 | | | | | | | 合計 | 断面 | 方向 | 白倉ハイム | | | | | | | 合計 |
|----|-----|-------------|-------|-----|-------|-------|-------|-------|--------|----|----|-------|-------|-----|-------|-------|-----|-------|-------|
| | | 二輪車 | 乗用車 | バス | 小型貨物車 | 大型貨物車 | 大型計 | 小型計 | | | | 二輪車 | 乗用車 | バス | 小型貨物車 | 大型貨物車 | 大型計 | 小型計 | |
| A | 1 | 0 | 6,111 | 163 | 1,661 | 414 | 577 | 7,772 | 8,349 | D | 7 | 62 | 1,102 | 28 | 344 | 75 | 103 | 1,446 | 1,549 |
| | 2 | 102 | 1,532 | 9 | 674 | 148 | 157 | 2,206 | 2,363 | | 8 | 401 | 6,015 | 155 | 1,763 | 512 | 667 | 7,778 | 8,445 |
| | 計 | 102 | 7,643 | 172 | 2,335 | 562 | 734 | 9,978 | 10,712 | | 9 | 28 | 316 | 5 | 54 | 7 | 12 | 370 | 382 |
| B | 3 | 8 | 51 | 0 | 8 | 2 | 2 | 59 | 61 | E | 10 | 33 | 236 | 1 | 37 | 3 | 4 | 273 | 277 |
| | 計 | 8 | 51 | 0 | 8 | 2 | 2 | 59 | 61 | | 11 | 6 | 12 | 0 | 1 | 0 | 0 | 13 | 13 |
| C | 4 | 60 | 1,126 | 8 | 530 | 166 | 174 | 1,656 | 1,830 | E | 12 | 0 | 35 | 1 | 4 | 2 | 3 | 39 | 42 |
| | 5 | 2 | 28 | 0 | 4 | 3 | 3 | 32 | 35 | | 計 | 39 | 283 | 2 | 42 | 5 | 7 | 325 | 332 |
| | 6 | 51 | 1,248 | 27 | 359 | 69 | 96 | 1,607 | 1,703 | | | | | | | | | | |
| 計 | 113 | 2,402 | 35 | 893 | 238 | 273 | 3,295 | 3,568 | | | | | | | | | | | |

平成27年度交差点交通量調査報告書

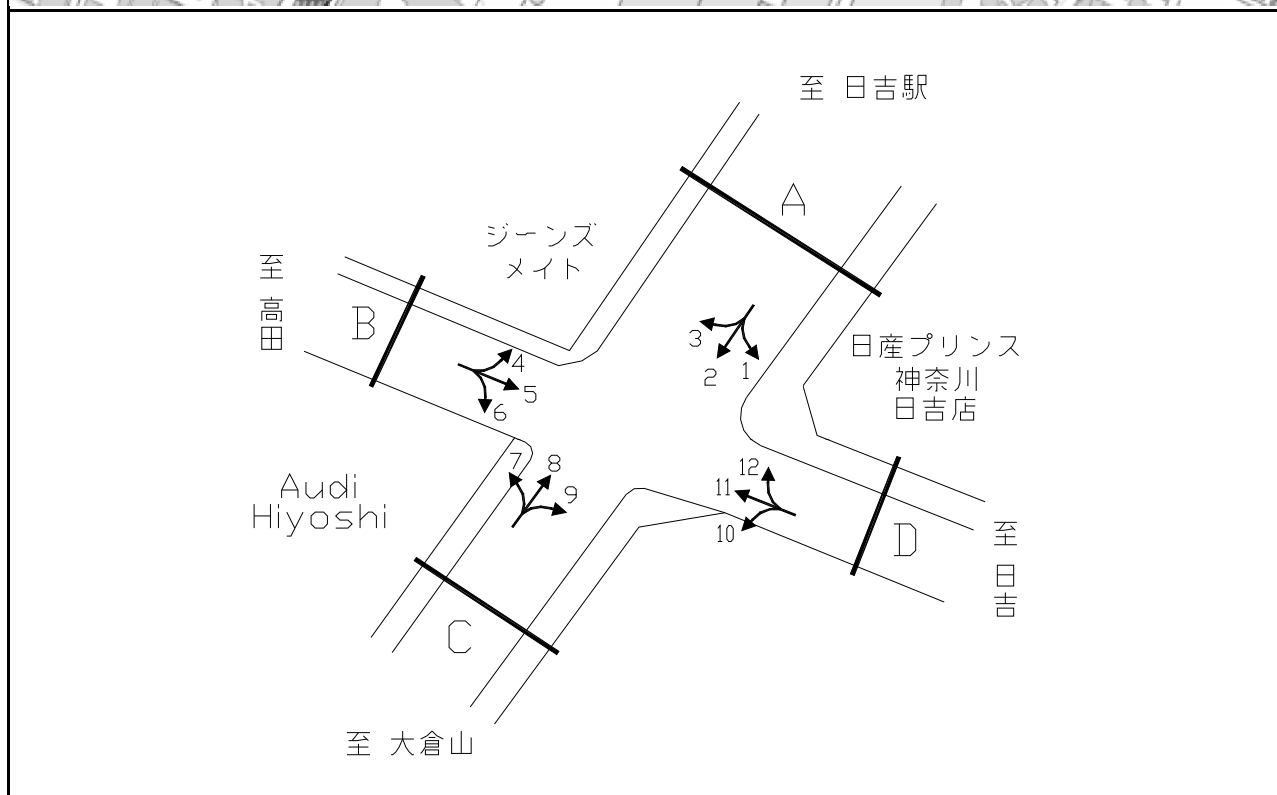
| | | | | | |
|------|-----------------|-------|--------------------|----|-------|
| 交差点名 | 都田中学校入口 [Y-197] | 調査年月日 | 平成27年11月10日(火) | 天候 | 曇り時々雨 |
| 所在地 | 都筑区池辺町 | 調査時間帯 | 7:00~19:00(12時間合計) | | |



| 断面 | 方向 | 断面A | | | | | | | 断面B | | | | | | | 断面 | 方向 | 断面C | | | | | | | 断面D | | | | | | | |
|----|----|-----|-------|----|-------|-------|-----|-------|-------|-----|-----|-----|-------|-------|-----|-------|-------|-------|-------|-----|-----|-----|-------|-------|-----|-------|-------|-------|-------|----|-------|-------|
| | | 二輪車 | 乗用車 | バス | 小型貨物車 | 大型貨物車 | 大型計 | 小型計 | 合計 | 二輪車 | 乗用車 | バス | 小型貨物車 | 大型貨物車 | 大型計 | | | 小型計 | 合計 | 二輪車 | 乗用車 | バス | 小型貨物車 | 大型貨物車 | 大型計 | 小型計 | 合計 | 二輪車 | 乗用車 | バス | 小型貨物車 | 大型貨物車 |
| A | 1 | 75 | 1,214 | 25 | 176 | 240 | 265 | 1,390 | 1,655 | C | 8 | 1 | 486 | 18 | 28 | 49 | 67 | 514 | 581 | D | 12 | 19 | 450 | 5 | 66 | 83 | 88 | 516 | 604 | | | |
| | 2 | 93 | 2,092 | 17 | 279 | 188 | 205 | 2,371 | 2,576 | | 9 | 60 | 2,633 | 12 | 185 | 137 | 149 | 2,818 | 2,967 | | 13 | 195 | 2,963 | 73 | 426 | 492 | 565 | 3,389 | 3,954 | | | |
| | 3 | 49 | 1,399 | 3 | 77 | 64 | 67 | 1,476 | 1,543 | | 10 | 6 | 767 | 7 | 39 | 41 | 48 | 806 | 854 | | 14 | 121 | 1,693 | 1 | 296 | 433 | 434 | 1,989 | 2,423 | | | |
| | 4 | 0 | 65 | 0 | 14 | 3 | 3 | 79 | 82 | | 11 | 11 | 95 | 0 | 9 | 8 | 8 | 104 | 112 | | 計 | 335 | 5,106 | 79 | 788 | 1,008 | 1,087 | 5,894 | 6,981 | | | |
| | 計 | 217 | 4,770 | 45 | 546 | 495 | 540 | 5,316 | 5,856 | | 計 | 78 | 3,981 | 37 | 261 | 235 | 272 | 4,242 | 4,514 | | | | | | | | | | | | | |
| B | 5 | 23 | 662 | 2 | 52 | 27 | 29 | 714 | 743 | D | 13 | 195 | 2,963 | 73 | 426 | 492 | 565 | 3,389 | 3,954 | | | | | | | | | | | | | |
| | 6 | 171 | 2,284 | 74 | 393 | 358 | 432 | 2,677 | 3,109 | | 14 | 121 | 1,693 | 1 | 296 | 433 | 434 | 1,989 | 2,423 | | | | | | | | | | | | | |
| | 7 | 7 | 257 | 2 | 37 | 35 | 37 | 294 | 331 | | 計 | 335 | 5,106 | 79 | 788 | 1,008 | 1,087 | 5,894 | 6,981 | | | | | | | | | | | | | |
| | 計 | 201 | 3,203 | 78 | 482 | 420 | 498 | 3,685 | 4,183 | | | | | | | | | | | | | | | | | | | | | | | |

平成27年度交差点交通量調査報告書

| | | | | | |
|------|-------------|-------|--------------------|----|---------|
| 交差点名 | 北綱島 [Y-201] | 調査年月日 | 平成27年11月10日(火) | 天候 | 曇り 時々 雨 |
| 所在地 | 港北区綱島東4丁目 | 調査時間帯 | 7:00~19:00(12時間合計) | | |

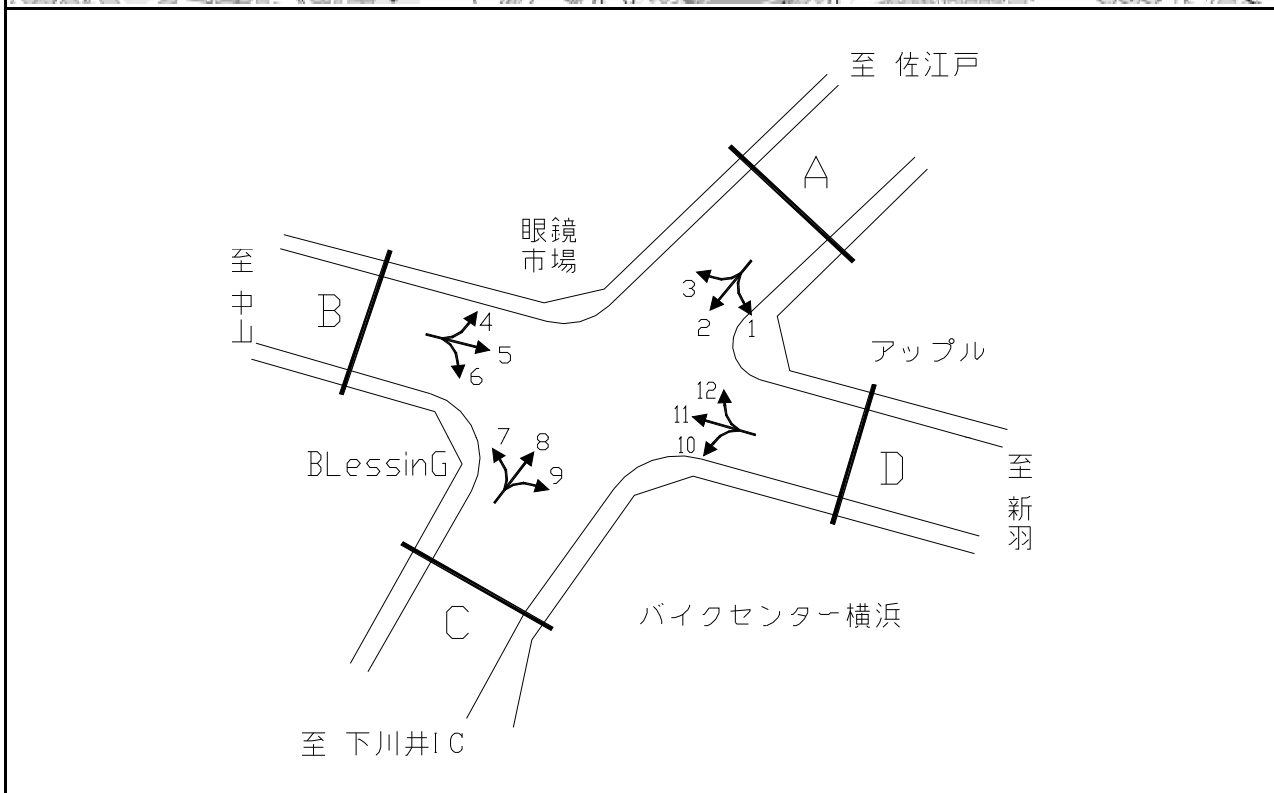


方向別交通量集計表

| 断面 | 方向 | 交通量 | | | | | | | 合計 | 断面 | 方向 | 交通量 | | | | | | | 合計 |
|----|----|-----|-------|----|-------|-------|-------|-------|-------|----|----|-----|-------|----|-------|-------|-----|-------|-------|
| | | 二輪車 | 乗用車 | バス | 小型貨物車 | 大型貨物車 | 大型計 | 小型計 | | | | 二輪車 | 乗用車 | バス | 小型貨物車 | 大型貨物車 | 大型計 | 小型計 | |
| A | 1 | 32 | 307 | 28 | 192 | 77 | 105 | 499 | 604 | C | 7 | 81 | 927 | 17 | 299 | 218 | 235 | 1,226 | 1,461 |
| | 2 | 303 | 2,258 | 9 | 1,233 | 310 | 319 | 3,491 | 3,810 | | 8 | 303 | 2,608 | 14 | 916 | 367 | 381 | 3,524 | 3,905 |
| | 3 | 69 | 1,317 | 56 | 480 | 195 | 251 | 1,797 | 2,048 | | 9 | 47 | 436 | 11 | 149 | 84 | 95 | 585 | 680 |
| | 計 | 404 | 3,882 | 93 | 1,905 | 582 | 675 | 5,787 | 6,462 | | 計 | 431 | 3,971 | 42 | 1,364 | 669 | 711 | 5,335 | 6,046 |
| B | 4 | 51 | 1,155 | 32 | 444 | 267 | 299 | 1,599 | 1,898 | D | 10 | 14 | 229 | 2 | 93 | 166 | 168 | 322 | 490 |
| | 5 | 294 | 2,689 | 28 | 906 | 397 | 425 | 3,595 | 4,020 | | 11 | 235 | 2,737 | 16 | 1,373 | 396 | 412 | 4,110 | 4,522 |
| | 6 | 76 | 1,320 | 30 | 399 | 284 | 314 | 1,719 | 2,033 | | 12 | 39 | 445 | 62 | 178 | 66 | 128 | 623 | 751 |
| | 計 | 421 | 5,164 | 90 | 1,749 | 948 | 1,038 | 6,913 | 7,951 | | 計 | 288 | 3,411 | 80 | 1,644 | 628 | 708 | 5,055 | 5,763 |

平成27年度交差点交通量調査報告書

| | | | | | |
|------|-------------|-------|--------------------|----|---------|
| 交差点名 | 宮ノ下 [Y-204] | 調査年月日 | 平成27年11月10日(火) | 天候 | 曇り 時々 雨 |
| 所在地 | 緑区中山町 | 調査時間帯 | 7:00~19:00(12時間合計) | | |

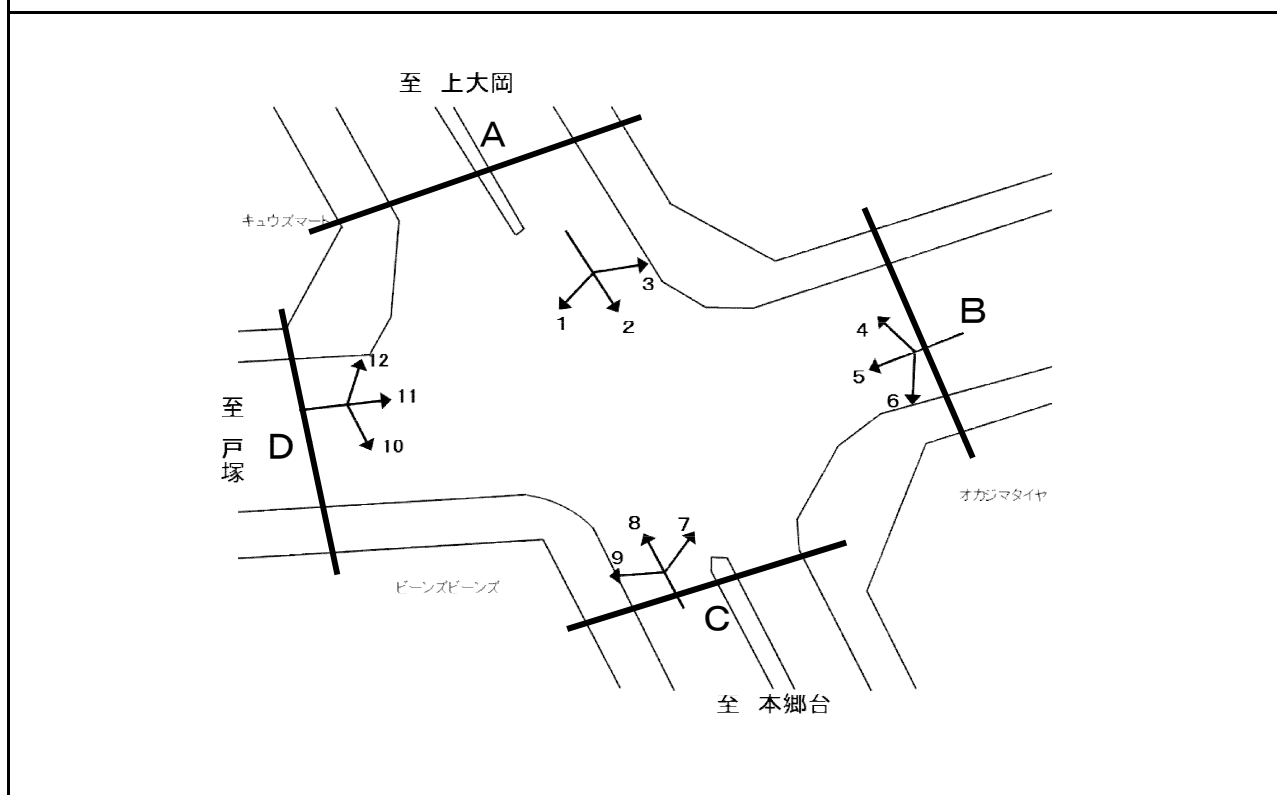


方向別交通量集計表

| 断面 | 方向 | A | | | | | | | | 断面 | 方向 | B | | | | | | | |
|----|----|-----|-------|-----|-------|-------|-------|--------|--------|----|----|-----|-------|-----|-------|-------|-----|-------|-------|
| | | 二輪車 | 乗用車 | バス | 小型貨物車 | 大型貨物車 | 大型計 | 小型計 | 合計 | | | 二輪車 | 乗用車 | バス | 小型貨物車 | 大型貨物車 | 大型計 | 小型計 | 合計 |
| A | 1 | 89 | 1,196 | 5 | 704 | 107 | 112 | 1,900 | 2,012 | C | 7 | 83 | 1,353 | 110 | 329 | 107 | 217 | 1,682 | 1,899 |
| | 2 | 402 | 3,965 | 36 | 1,545 | 638 | 674 | 5,510 | 6,184 | | 8 | 572 | 4,318 | 11 | 1,855 | 468 | 479 | 6,173 | 6,652 |
| | 3 | 139 | 2,096 | 45 | 606 | 355 | 400 | 2,702 | 3,102 | | 9 | 49 | 505 | 1 | 245 | 68 | 69 | 750 | 819 |
| | 計 | 630 | 7,257 | 86 | 2,855 | 1,100 | 1,186 | 10,112 | 11,298 | | 計 | 704 | 6,176 | 122 | 2,429 | 643 | 765 | 8,605 | 9,370 |
| B | 4 | 214 | 2,045 | 50 | 790 | 169 | 219 | 2,835 | 3,054 | D | 10 | 48 | 675 | 34 | 226 | 100 | 134 | 901 | 1,035 |
| | 5 | 426 | 3,717 | 146 | 1,273 | 275 | 421 | 4,990 | 5,411 | | 11 | 461 | 4,083 | 165 | 1,217 | 350 | 515 | 5,300 | 5,815 |
| | 6 | 69 | 1,376 | 111 | 351 | 107 | 218 | 1,727 | 1,945 | | 12 | 82 | 1,383 | 10 | 647 | 102 | 112 | 2,030 | 2,142 |
| | 計 | 709 | 7,138 | 307 | 2,414 | 551 | 858 | 9,552 | 10,410 | | 計 | 591 | 6,141 | 209 | 2,090 | 552 | 761 | 8,231 | 8,992 |

平成27年度交差点交通量調査報告書

| | | | | | |
|------|-------------|-------|--------------------|----|-------|
| 交差点名 | 清水橋 [Y-206] | 調査年月日 | 平成27年11月10日(火) | 天候 | 曇り時々雨 |
| 所在地 | 港南区日野9丁目 | 調査時間帯 | 7:00～19:00(12時間合計) | | |

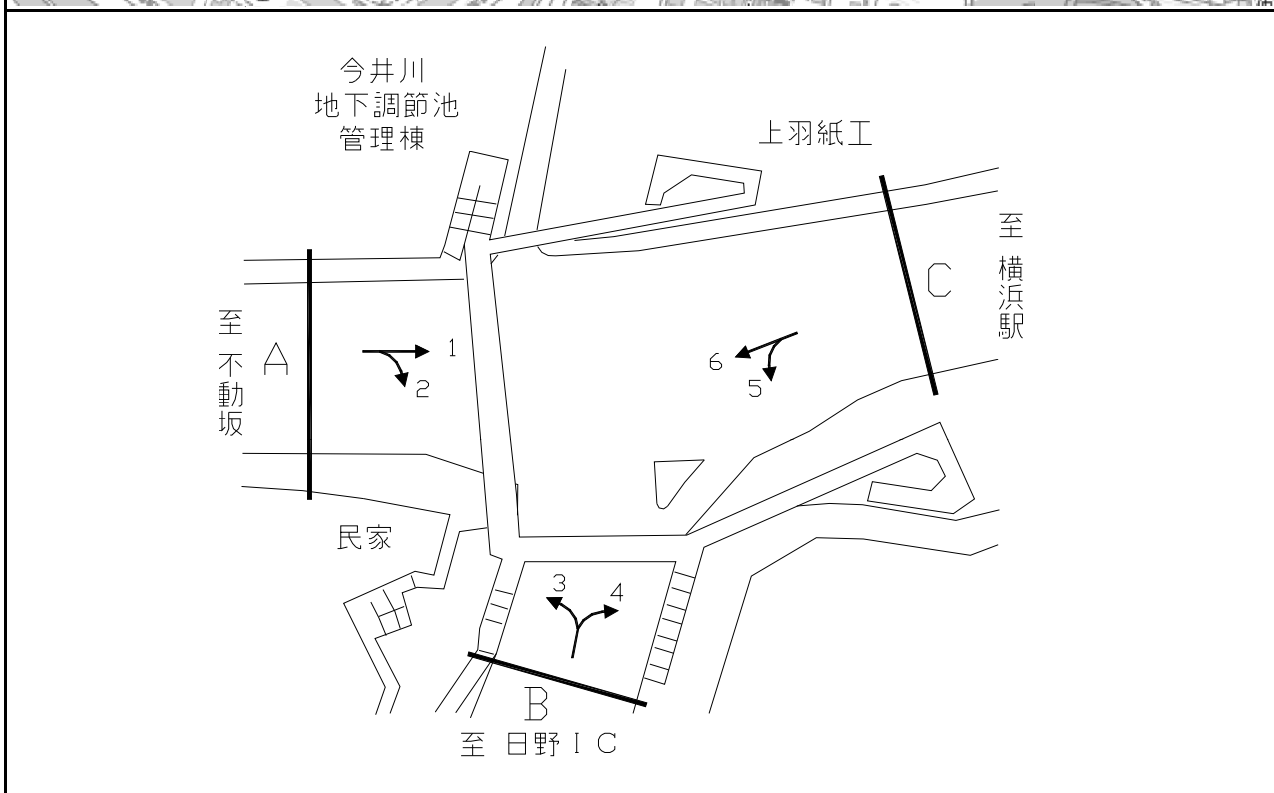


方向別交通量集計表

| 断面 | 方向 | 断面 A | | | | | | | 断面 B | | | | | | | | | | |
|----|----|------|-------|-----|-------|-------|-------|-------|--------|-----|-----|-----|-------|-------|-------|-----|-------|-------|-------|
| | | 二輪車 | 乗用車 | バス | 小型貨物車 | 大型貨物車 | 大型計 | 小型計 | 合計 | 二輪車 | 乗用車 | バス | 小型貨物車 | 大型貨物車 | 大型計 | 小型計 | 合計 | | |
| A | 1 | 57 | 917 | 69 | 227 | 97 | 166 | 1,144 | 1,310 | C | 7 | 108 | 1,707 | 103 | 465 | 200 | 303 | 2,172 | 2,475 |
| | 2 | 338 | 3,865 | 95 | 686 | 264 | 359 | 4,551 | 4,910 | | 8 | 329 | 3,923 | 85 | 667 | 301 | 386 | 4,590 | 4,976 |
| | 3 | 72 | 790 | 59 | 371 | 112 | 171 | 1,161 | 1,332 | | 9 | 70 | 715 | 69 | 195 | 73 | 142 | 910 | 1,052 |
| | 計 | 467 | 5,572 | 223 | 1,284 | 473 | 696 | 6,856 | 7,552 | | 計 | 507 | 6,345 | 257 | 1,327 | 574 | 831 | 7,672 | 8,503 |
| B | 4 | 49 | 1,109 | 11 | 311 | 161 | 172 | 1,420 | 1,592 | D | 10 | 43 | 651 | 18 | 127 | 34 | 52 | 778 | 830 |
| | 5 | 341 | 4,137 | 290 | 1,366 | 732 | 1,022 | 5,503 | 6,525 | | 11 | 418 | 4,197 | 259 | 1,565 | 648 | 907 | 5,762 | 6,669 |
| | 6 | 108 | 2,059 | 71 | 396 | 171 | 242 | 2,455 | 2,697 | | 12 | 55 | 1,020 | 74 | 209 | 91 | 165 | 1,229 | 1,394 |
| | 計 | 498 | 7,305 | 372 | 2,073 | 1,064 | 1,436 | 9,378 | 10,814 | | 計 | 516 | 5,868 | 351 | 1,901 | 773 | 1,124 | 7,769 | 8,893 |

平成27年度交差点交通量調査報告書

| | | | | | |
|------|----------------|-------|--------------------|----|-------|
| 交差点名 | 狩場インター [Y-210] | 調査年月日 | 平成27年11月10日(火) | 天候 | 曇り時々雨 |
| 所在地 | 保土ヶ谷区狩場町11 | 調査時間帯 | 7:00～19:00(12時間合計) | | |

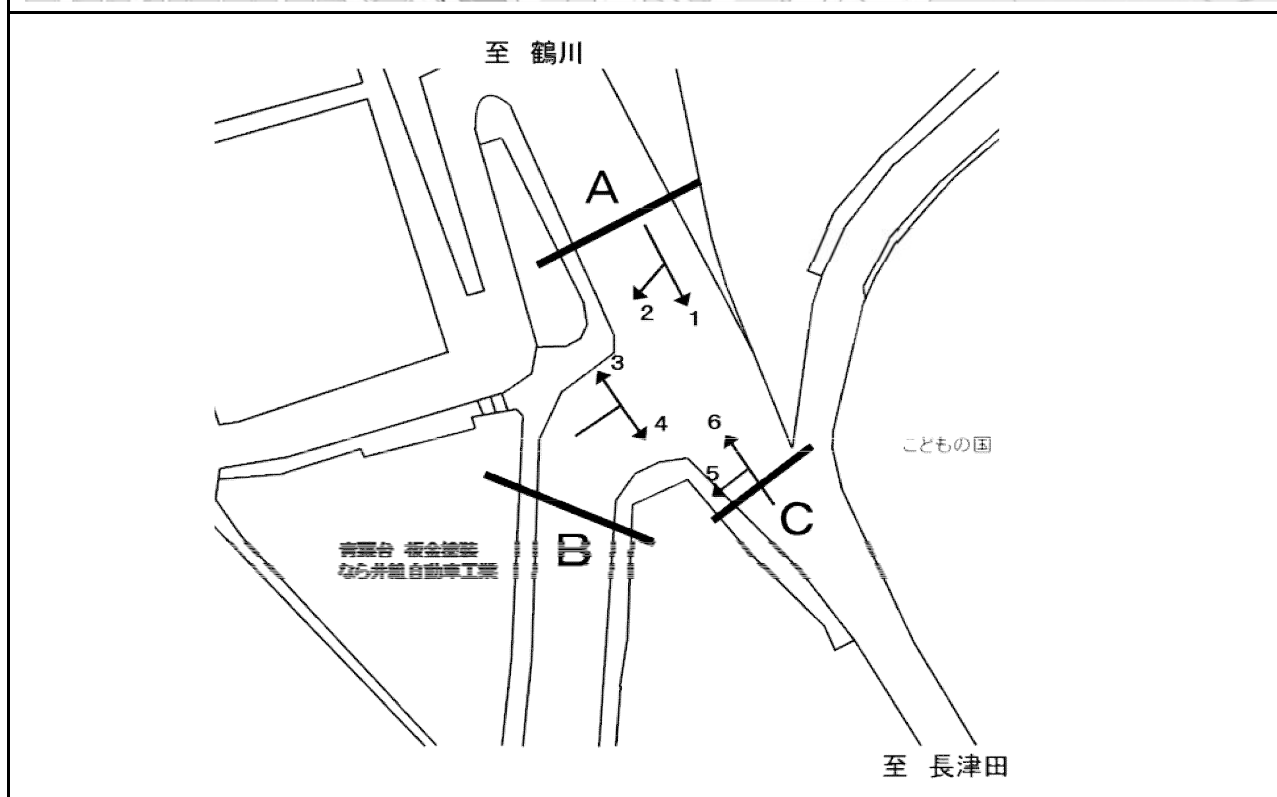


方向別交通量集計表

| 断面 | 方向 | 二輪車 | 乗用車 | バス | 小型貨物車 | 大型貨物車 | 大型計 | 小型計 | 合計 | 断面 | 方向 | 二輪車 | 乗用車 | バス | 小型貨物車 | 大型貨物車 | 大型計 | 小型計 | 合計 |
|----|----|-------|-------|-----|-------|-------|-------|--------|--------|----|----|-----|-------|-----|-------|-------|-------|-------|--------|
| | | | | | | | | | | | | | | | | | | | |
| A | 1 | 1,057 | 7,420 | 326 | 2,503 | 1,698 | 2,024 | 9,923 | 11,947 | C | 5 | 133 | 3,296 | 44 | 1,687 | 1,240 | 1,284 | 4,983 | 6,267 |
| | 2 | 56 | 1,002 | 11 | 453 | 219 | 230 | 1,455 | 1,685 | | 6 | 425 | 2,221 | 222 | 644 | 697 | 919 | 2,865 | 3,784 |
| | 計 | 1,113 | 8,422 | 337 | 2,956 | 1,917 | 2,254 | 11,378 | 13,632 | | 計 | 558 | 5,517 | 266 | 2,331 | 1,937 | 2,203 | 7,848 | 10,051 |
| B | 3 | 3 | 121 | 0 | 40 | 52 | 52 | 161 | 213 | | | | | | | | | | |
| | 4 | 12 | 738 | 4 | 337 | 66 | 70 | 1,075 | 1,145 | | | | | | | | | | |
| | 計 | 15 | 859 | 4 | 377 | 118 | 122 | 1,236 | 1,358 | | | | | | | | | | |

平成27年度交差点交通量調査報告書

| | | | | | |
|------|-----------------|-------|--------------------|----|---------|
| 交差点名 | こどもの国西側 [Y-238] | 調査年月日 | 平成27年11月10日(火) | 天候 | 曇り 時々 雨 |
| 所在地 | 青葉区奈良町 | 調査時間帯 | 7:00～19:00(12時間合計) | | |

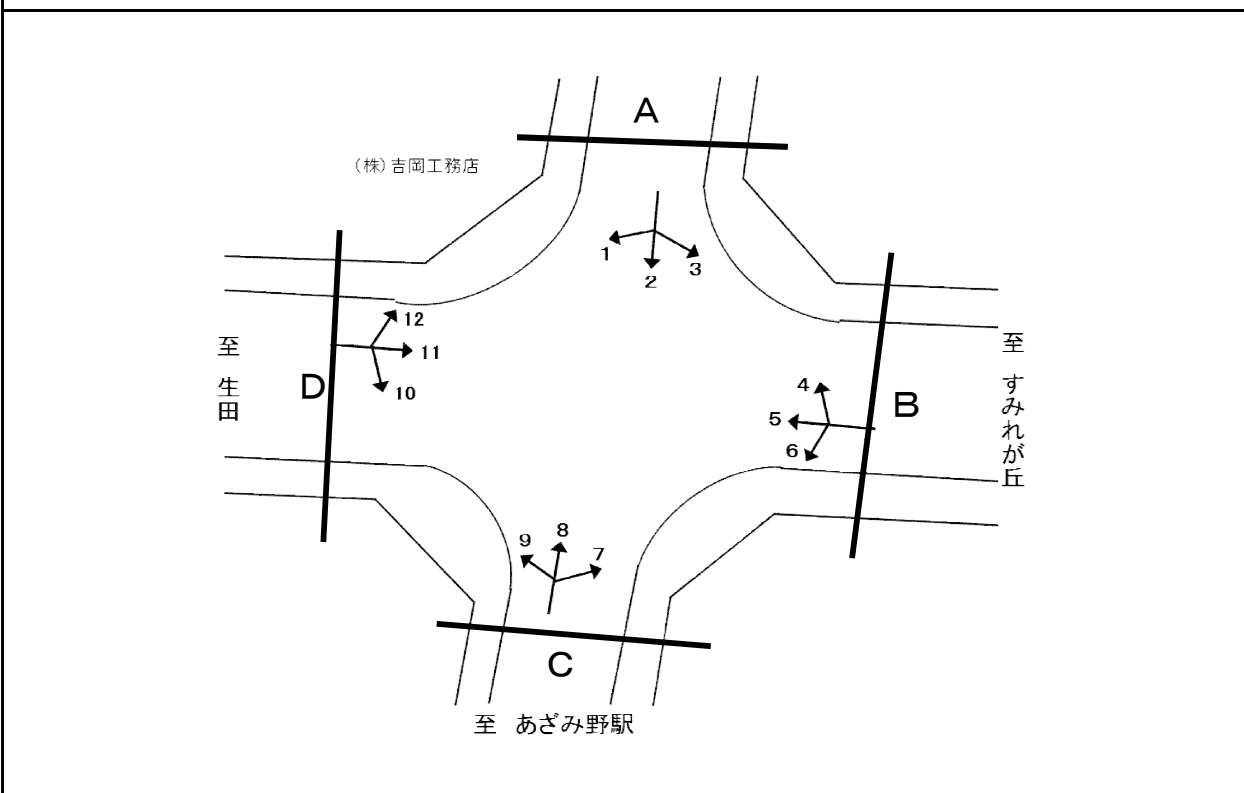


方向別交通量集計表

| 断面 | 方向 | 断面A | | | | | | | 断面B | | | | | | | 断面C | | | | | | | | | | | | | | |
|----|----|-----|-------|-----|-------|-------|-------|-----|-------|-----|-----|-----|-------|-------|-----|-----|-------|-----|-------|----|-------|-------|-----|-------|-----|-------|-----|-------|-----|-------|
| | | 二輪車 | 乗用車 | バス | 小型貨物車 | 大型貨物車 | 大型計 | 小型計 | 合計 | 二輪車 | 乗用車 | バス | 小型貨物車 | 大型貨物車 | 大型計 | 小型計 | 合計 | 二輪車 | 乗用車 | バス | 小型貨物車 | 大型貨物車 | 大型計 | 小型計 | 合計 | | | | | |
| A | 1 | 157 | 2,357 | 144 | 688 | 195 | 3,045 | 339 | 3,384 | C | 5 | 10 | 219 | 0 | 23 | 5 | 242 | 5 | 247 | 計 | 202 | 2,403 | 132 | 638 | 254 | 3,041 | 386 | 3,427 | | |
| | 2 | 116 | 1,968 | 24 | 597 | 234 | 2,565 | 258 | 2,823 | | 6 | 192 | 2,184 | 132 | 615 | 249 | 2,799 | 381 | 3,180 | | B | 3 | 136 | 2,358 | 23 | 612 | 235 | 2,970 | 258 | 3,228 |
| | 計 | 273 | 4,325 | 168 | 1,285 | 429 | 5,610 | 597 | 6,207 | | 4 | 8 | 193 | 0 | 43 | 8 | 236 | 8 | 244 | | | 計 | 144 | 2,551 | 23 | 655 | 243 | 3,206 | 266 | 3,472 |

平成27年度交差点交通量調査報告書

| | | | | | |
|------|---------------|-------|--------------------|----|-------|
| 交差点名 | 西勝寺北側 [Y-239] | 調査年月日 | 平成27年11月10日(火) | 天候 | 曇り時々雨 |
| 所在地 | 青葉区あざみ野1丁目 | 調査時間帯 | 7:00~19:00(12時間合計) | | |

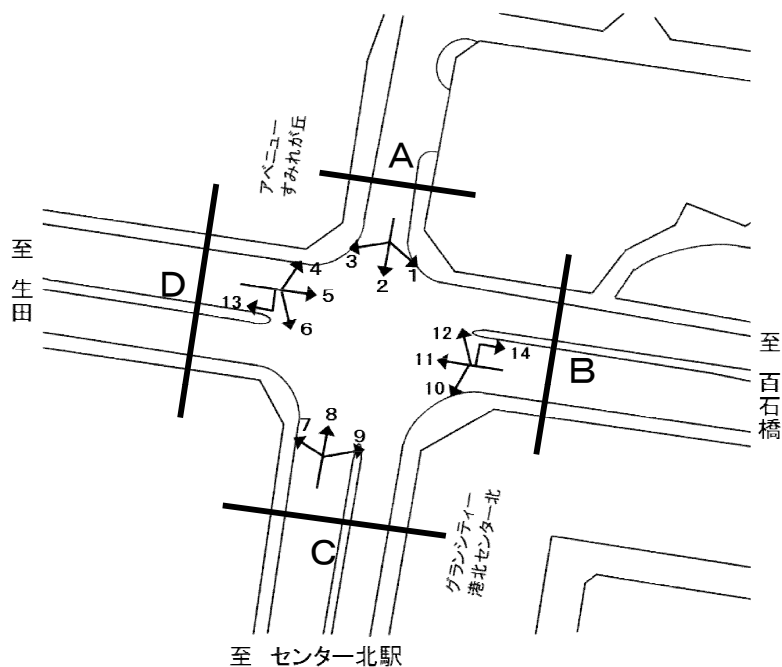


方向別交通量集計表

| 断面 | 方向 | 断面 A | | | | | | | 断面 B | | | | | | | | | | |
|----|----|------|-------|-----|-------|-------|-----|-------|-------|-----|-----|-----|-------|-------|-------|-----|-----|-------|-------|
| | | 二輪車 | 乗用車 | バス | 小型貨物車 | 大型貨物車 | 大型計 | 小型計 | 合計 | 二輪車 | 乗用車 | バス | 小型貨物車 | 大型貨物車 | 大型計 | 小型計 | 合計 | | |
| A | 1 | 23 | 428 | 32 | 138 | 58 | 90 | 566 | 656 | C | 7 | 25 | 199 | 46 | 50 | 52 | 98 | 249 | 347 |
| | 2 | 228 | 2,840 | 32 | 630 | 228 | 260 | 3,470 | 3,730 | | 8 | 196 | 2,437 | 36 | 504 | 201 | 237 | 2,941 | 3,178 |
| | 3 | 75 | 872 | 20 | 162 | 44 | 64 | 1,034 | 1,098 | | 9 | 26 | 280 | 7 | 89 | 27 | 34 | 369 | 403 |
| | 計 | 326 | 4,140 | 84 | 930 | 330 | 414 | 5,070 | 5,484 | | 計 | 247 | 2,916 | 89 | 643 | 280 | 369 | 3,559 | 3,928 |
| B | 4 | 33 | 986 | 32 | 140 | 29 | 61 | 1,126 | 1,187 | D | 10 | 28 | 228 | 11 | 47 | 24 | 35 | 275 | 310 |
| | 5 | 341 | 4,048 | 121 | 1,204 | 394 | 515 | 5,252 | 5,767 | | 11 | 251 | 4,081 | 49 | 1,133 | 368 | 417 | 5,214 | 5,631 |
| | 6 | 133 | 1,539 | 32 | 564 | 260 | 292 | 2,103 | 2,395 | | 12 | 59 | 595 | 36 | 151 | 89 | 125 | 746 | 871 |
| | 計 | 507 | 6,573 | 185 | 1,908 | 683 | 868 | 8,481 | 9,349 | | 計 | 338 | 4,904 | 96 | 1,331 | 481 | 577 | 6,235 | 6,812 |

平成27年度交差点交通量調査報告書

| | | | | | |
|------|-----------------|-------|--------------------|----|-------|
| 交差点名 | すみれが丘入口 [Y-240] | 調査年月日 | 平成27年11月10日(火) | 天候 | 曇り時々雨 |
| 所在地 | 都筑区すみれが丘 | 調査時間帯 | 7:00～19:00(12時間合計) | | |

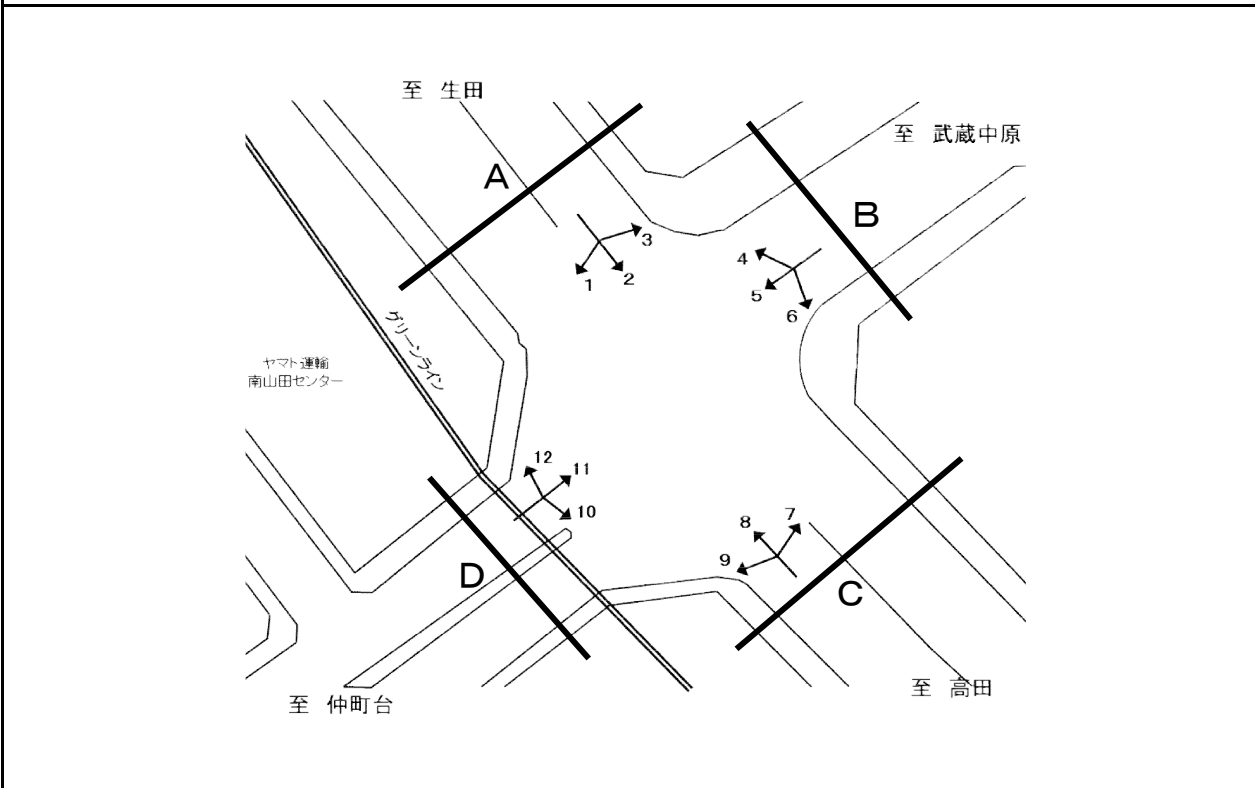


方向別交通量集計表

| 断面 | 方向 | 二輪車 | 乗用車 | バス | 小型貨物車 | 大型貨物車 | 大型計 | 小型計 | 合計 | 断面 | 方向 | 二輪車 | 乗用車 | バス | 小型貨物車 | 大型貨物車 | 大型計 | 小型計 | 合計 |
|----|----|-----|-------|-----|-------|-------|-----|--------|--------|----|----|-----|-------|-----|-------|-------|-------|--------|--------|
| | | | | | | | | | | | | | | | | | | | |
| A | 1 | 31 | 522 | 76 | 225 | 26 | 102 | 747 | 849 | C | 7 | 55 | 1,368 | 21 | 193 | 63 | 84 | 1,561 | 1,645 |
| | 2 | 279 | 2,597 | 65 | 563 | 59 | 124 | 3,160 | 3,284 | | 8 | 229 | 2,389 | 83 | 422 | 100 | 183 | 2,811 | 2,994 |
| | 3 | 11 | 159 | 3 | 76 | 3 | 6 | 235 | 241 | | 9 | 84 | 1,317 | 42 | 270 | 71 | 113 | 1,587 | 1,700 |
| | 計 | 321 | 3,278 | 144 | 864 | 88 | 232 | 4,142 | 4,374 | | 計 | 368 | 5,074 | 146 | 885 | 234 | 380 | 5,959 | 6,339 |
| B | 4 | 11 | 137 | 0 | 75 | 3 | 3 | 212 | 215 | D | 10 | 142 | 1,610 | 43 | 299 | 109 | 152 | 1,909 | 2,061 |
| | 5 | 434 | 5,923 | 185 | 2,343 | 580 | 765 | 8,266 | 9,031 | | 11 | 380 | 5,836 | 198 | 1,740 | 847 | 1,045 | 7,576 | 8,621 |
| | 6 | 69 | 1,846 | 10 | 385 | 74 | 84 | 2,231 | 2,315 | | 12 | 31 | 590 | 80 | 180 | 54 | 134 | 770 | 904 |
| | 13 | 2 | 2 | 0 | 0 | 0 | 0 | 2 | 2 | | 14 | 0 | 31 | 0 | 0 | 0 | 0 | 31 | 31 |
| | 計 | 516 | 7,908 | 195 | 2,803 | 657 | 852 | 10,711 | 11,563 | | 計 | 553 | 8,067 | 321 | 2,219 | 1,010 | 1,331 | 10,286 | 11,617 |

平成27年度交差点交通量調査報告書

| | | | | | |
|------|---------------|-------|--------------------|----|-------|
| 交差点名 | 百石橋西側 [Y-241] | 調査年月日 | 平成27年11月10日(火) | 天候 | 曇り時々雨 |
| 所在地 | 都筑区東山田町先 | 調査時間帯 | 7:00～19:00(12時間合計) | | |

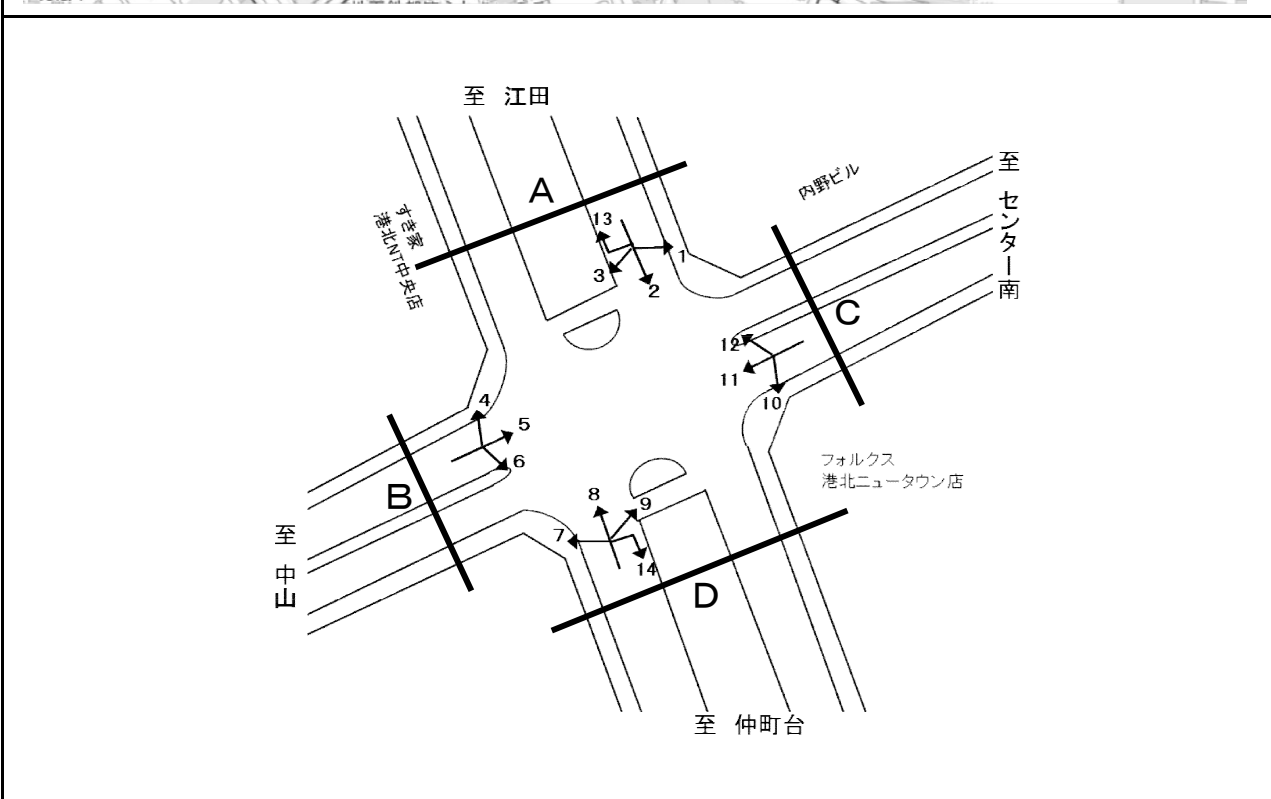


方向別交通量集計表

| 断面 | 方向 | 二輪車 | 乗用車 | バス | 小型貨物車 | 大型貨物車 | 大型計 | 小型計 | 合計 | 断面 | 方向 | 二輪車 | 乗用車 | バス | 小型貨物車 | 大型貨物車 | 大型計 | 小型計 | 合計 |
|----|----|-----|-------|-----|-------|-------|-----|--------|--------|----|----|-----|-------|-----|-------|-------|-------|--------|--------|
| | | | | | | | | | | | | | | | | | | | |
| A | 1 | 13 | 564 | 10 | 167 | 77 | 87 | 731 | 818 | C | 7 | 23 | 552 | 12 | 283 | 168 | 180 | 835 | 1,015 |
| | 2 | 292 | 7,019 | 154 | 2,226 | 612 | 766 | 9,245 | 10,011 | | 8 | 322 | 6,425 | 163 | 2,498 | 860 | 1,023 | 8,923 | 9,946 |
| | 3 | 13 | 393 | 21 | 112 | 60 | 81 | 505 | 586 | | 9 | 32 | 863 | 17 | 522 | 169 | 186 | 1,385 | 1,571 |
| | 計 | 318 | 7,976 | 185 | 2,505 | 749 | 934 | 10,481 | 11,415 | | 計 | 377 | 7,840 | 192 | 3,303 | 1,197 | 1,389 | 11,143 | 12,532 |
| B | 4 | 13 | 504 | 23 | 158 | 43 | 66 | 662 | 728 | D | 10 | 26 | 697 | 8 | 322 | 145 | 153 | 1,019 | 1,172 |
| | 5 | 206 | 1,617 | 54 | 752 | 254 | 308 | 2,369 | 2,677 | | 11 | 159 | 1,493 | 54 | 599 | 214 | 268 | 2,092 | 2,360 |
| | 6 | 6 | 478 | 8 | 223 | 161 | 169 | 701 | 870 | | 12 | 12 | 298 | 1 | 123 | 41 | 42 | 421 | 463 |
| | 計 | 225 | 2,599 | 85 | 1,133 | 458 | 543 | 3,732 | 4,275 | | 計 | 197 | 2,488 | 63 | 1,044 | 400 | 463 | 3,532 | 3,995 |

平成27年度交差点交通量調査報告書

| | | | | | |
|------|----------------|-------|--------------------|----|---------|
| 交差点名 | 葛ヶ谷公園西 [Y-242] | 調査年月日 | 平成27年11月10日(火) | 天候 | 曇り 時々 雨 |
| 所在地 | 都筑区荏田東2丁目 | 調査時間帯 | 7:00～19:00(12時間合計) | | |

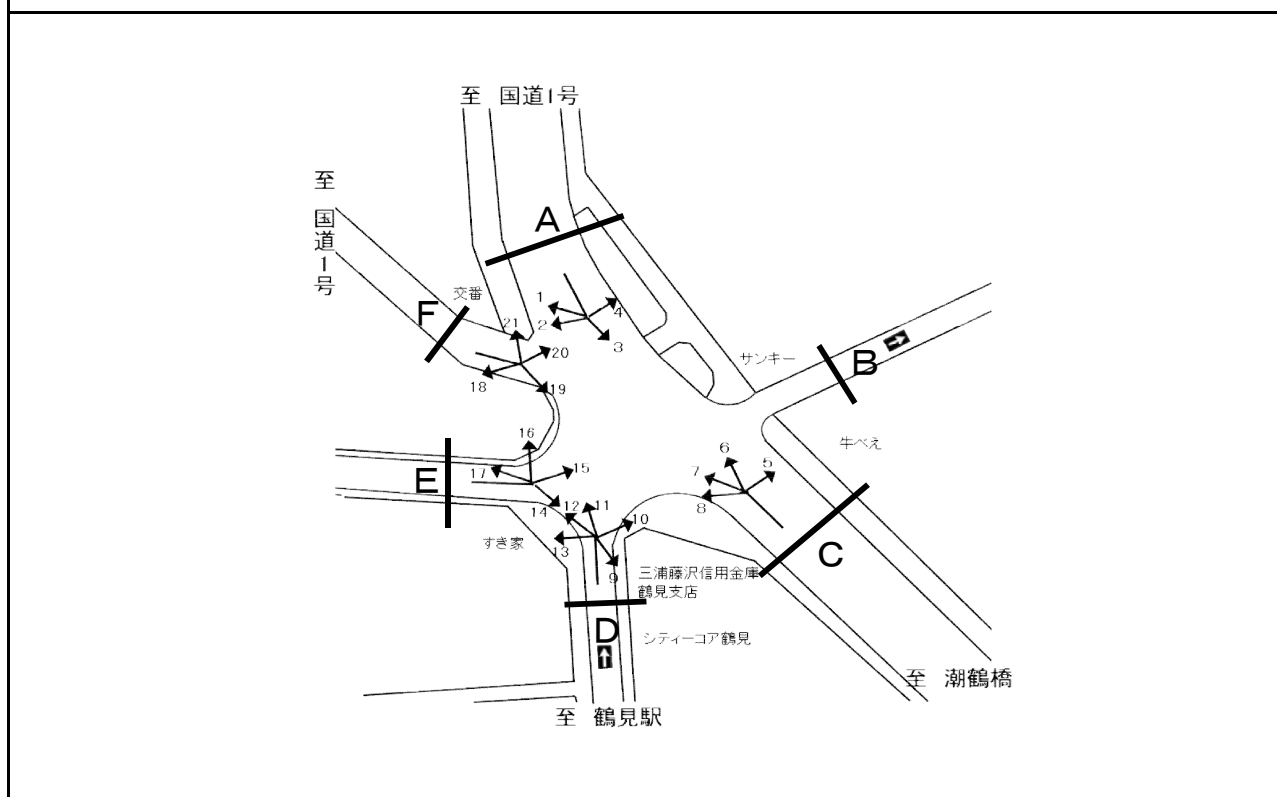
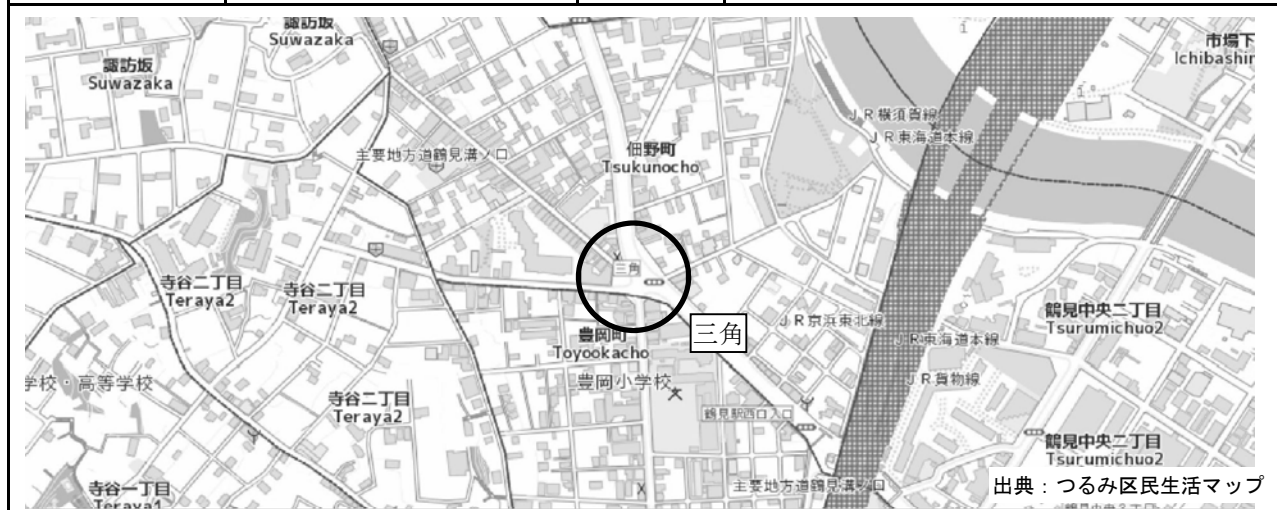


方向別交通量集計表

| 断面 | 方向 | 断面A | | | | | | | 断面 | 方向 | 断面D | | | | | | | | |
|----|----|-----|-------|-----|-------|-------|-------|--------|--------|----|-----|-----|-------|-----|-------|-------|-------|-------|--------|
| | | 二輪車 | 乗用車 | バス | 小型貨物車 | 大型貨物車 | 大型計 | 小型計 | | | 合計 | 二輪車 | 乗用車 | バス | 小型貨物車 | 大型貨物車 | 大型計 | 小型計 | 合計 |
| A | 1 | 23 | 709 | 13 | 160 | 70 | 83 | 869 | 952 | C | 7 | 75 | 1,093 | 16 | 410 | 217 | 233 | 1,503 | 1,736 |
| | 2 | 297 | 7,122 | 43 | 1,211 | 952 | 995 | 8,333 | 9,328 | | 8 | 284 | 5,014 | 87 | 1,654 | 703 | 790 | 6,668 | 7,458 |
| | 3 | 66 | 1,164 | 28 | 228 | 222 | 250 | 1,392 | 1,642 | | 9 | 80 | 1,065 | 27 | 207 | 83 | 110 | 1,272 | 1,382 |
| | 13 | 8 | 43 | 0 | 14 | 10 | 10 | 57 | 67 | | 14 | 11 | 101 | 3 | 19 | 5 | 8 | 120 | 128 |
| | 計 | 394 | 9,038 | 84 | 1,613 | 1,254 | 1,338 | 10,651 | 11,989 | | 計 | 450 | 7,273 | 133 | 2,290 | 1,008 | 1,141 | 9,563 | 10,704 |
| B | 4 | 38 | 814 | 25 | 248 | 145 | 170 | 1,062 | 1,232 | D | 10 | 45 | 489 | 48 | 131 | 102 | 150 | 620 | 770 |
| | 5 | 458 | 5,028 | 154 | 1,206 | 279 | 433 | 6,234 | 6,667 | | 11 | 261 | 5,788 | 118 | 663 | 366 | 484 | 6,451 | 6,935 |
| | 6 | 112 | 2,125 | 24 | 769 | 296 | 320 | 2,894 | 3,214 | | 12 | 35 | 1,148 | 12 | 173 | 102 | 114 | 1,321 | 1,435 |
| | 計 | 608 | 7,967 | 203 | 2,223 | 720 | 923 | 10,190 | 11,113 | | 計 | 341 | 7,425 | 178 | 967 | 570 | 748 | 8,392 | 9,140 |

平成27年度交差点交通量調査報告書

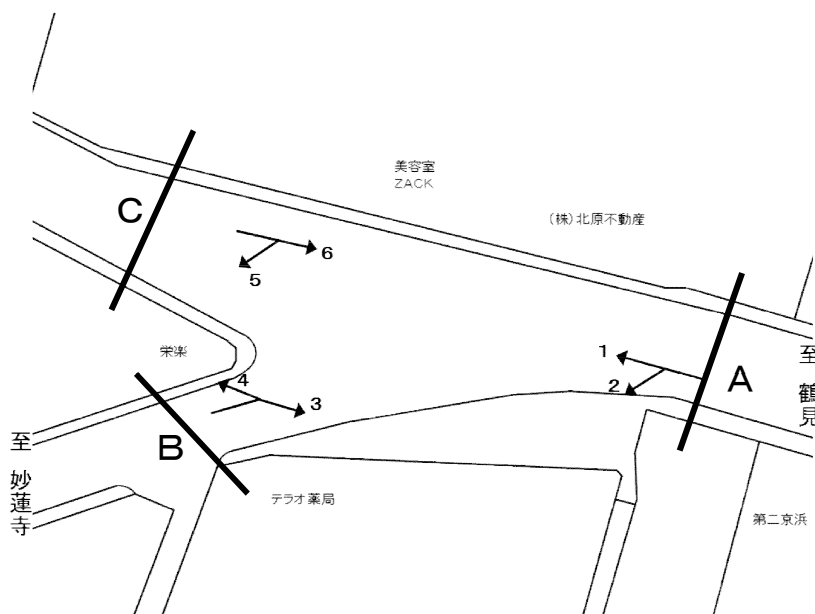
| | | | | | |
|------|------------|-------|--------------------|----|---------|
| 交差点名 | 三角 [Y-243] | 調査年月日 | 平成27年11月10日(火) | 天候 | 曇り 時々 雨 |
| 所在地 | 鶴見区佃野町先 | 調査時間帯 | 7:00～19:00(12時間合計) | | |



| 断面 | 方向 | 左側通行 | | | | | | | 右側通行 | | | | | | | | | | |
|----|----|------|-------|-----|-------|-------|-------|-------|--------|-----|-----|-----|-------|-------|-----|-----|-----|-------|-------|
| | | 二輪車 | 乗用車 | バス | 小型貨物車 | 大型貨物車 | 大型計 | 小型計 | 合計 | 二輪車 | 乗用車 | バス | 小型貨物車 | 大型貨物車 | 大型計 | 小型計 | 合計 | | |
| A | 1 | 3 | 1 | 0 | 5 | 8 | 8 | 6 | 14 | E | 14 | 306 | 2,083 | 6 | 557 | 148 | 154 | 2,640 | 2,794 |
| | 2 | 5 | 61 | 0 | 18 | 6 | 6 | 79 | 85 | | 15 | 6 | 23 | 0 | 6 | 1 | 1 | 29 | 30 |
| | 3 | 789 | 7,371 | 316 | 1,931 | 1,587 | 1,903 | 9,302 | 11,205 | | 16 | 10 | 102 | 0 | 35 | 14 | 14 | 137 | 151 |
| | 4 | 2 | 28 | 0 | 12 | 5 | 5 | 40 | 45 | | 17 | 3 | 11 | 0 | 4 | 7 | 7 | 15 | 22 |
| | 計 | 799 | 7,461 | 316 | 1,966 | 1,606 | 1,922 | 9,427 | 11,349 | | 計 | 325 | 2,219 | 6 | 602 | 170 | 176 | 2,821 | 2,997 |
| C | 5 | 7 | 21 | 1 | 15 | 4 | 5 | 36 | 41 | F | 18 | 0 | 0 | 0 | 0 | 0 | 0 | 0 | 0 |
| | 6 | 578 | 4,986 | 222 | 1,464 | 1,117 | 1,339 | 6,450 | 7,789 | | 19 | 0 | 0 | 0 | 1 | 1 | 1 | 1 | 2 |
| | 7 | 19 | 12 | 0 | 18 | 11 | 11 | 30 | 41 | | 20 | 0 | 0 | 0 | 0 | 0 | 0 | 0 | 0 |
| | 8 | 128 | 692 | 8 | 186 | 47 | 55 | 878 | 933 | | 21 | 0 | 1 | 0 | 2 | 1 | 1 | 3 | 4 |
| | 計 | 732 | 5,711 | 231 | 1,683 | 1,179 | 1,410 | 7,394 | 8,804 | | 計 | 0 | 1 | 0 | 3 | 2 | 2 | 4 | 6 |
| D | 9 | 163 | 2,554 | 26 | 503 | 206 | 232 | 3,057 | 3,289 | | | | | | | | | | |
| | 10 | 1 | 10 | 1 | 2 | 1 | 2 | 12 | 14 | | | | | | | | | | |
| | 11 | 80 | 1,122 | 97 | 187 | 81 | 178 | 1,309 | 1,487 | | | | | | | | | | |
| | 12 | 3 | 16 | 0 | 5 | 9 | 9 | 21 | 30 | | | | | | | | | | |
| | 計 | 253 | 3,829 | 125 | 720 | 302 | 427 | 4,549 | 4,976 | | | | | | | | | | |

平成27年度交差点交通量調査報告書

| | | | | | |
|------|-----------|-------|--------------------|----|-------|
| 交差点名 | 響橋[Y-244] | 調査年月日 | 平成27年11月10日(火) | 天候 | 曇り時々雨 |
| 所在地 | 鶴見区北寺尾1丁目 | 調査時間帯 | 7:00～19:00(12時間合計) | | |

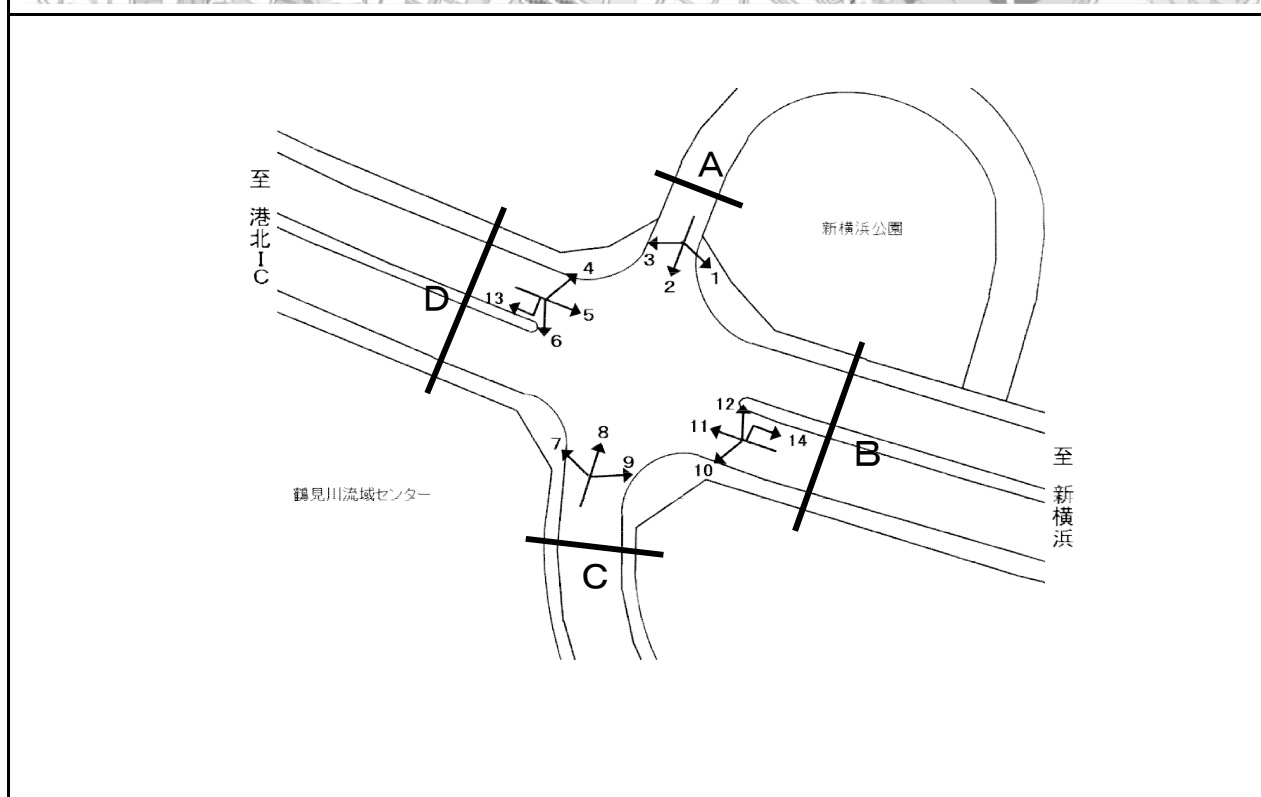


方向別交通量集計表

| 断面 | 方向 | 二輪車 | 乗用車 | バス | 小型貨物車 | 大型貨物車 | 大型計 | 小型計 | 合計 | 断面 | 方向 | 二輪車 | 乗用車 | バス | 小型貨物車 | 大型貨物車 | 大型計 | 小型計 | 合計 |
|----|----|-----|-------|-----|-------|-------|-----|-------|-------|----|----|-------|-------|-----|-------|-------|-------|-------|-------|
| | | A | 1 | 98 | 1,064 | 388 | 241 | 60 | 448 | | | 1,305 | 1,753 | C | 5 | 55 | 1,061 | 45 | 304 |
| | 2 | 157 | 1,533 | 122 | 374 | 65 | 187 | 1,907 | 2,094 | | 6 | 80 | 1,119 | 495 | 337 | 58 | 553 | 1,456 | 2,009 |
| | 計 | 255 | 2,597 | 510 | 615 | 125 | 635 | 3,212 | 3,847 | | 計 | 135 | 2,180 | 540 | 641 | 123 | 663 | 2,821 | 3,484 |
| B | 3 | 131 | 1,019 | 103 | 293 | 74 | 177 | 1,312 | 1,489 | | | | | | | | | | |
| | 4 | 9 | 45 | 7 | 28 | 8 | 15 | 73 | 88 | | | | | | | | | | |
| | 計 | 140 | 1,064 | 110 | 321 | 82 | 192 | 1,385 | 1,577 | | | | | | | | | | |

平成27年度交差点交通量調査報告書

| | | | | | |
|------|----------------|-------|--------------------|----|-------|
| 交差点名 | 多目的遊水地 [Y-245] | 調査年月日 | 平成27年11月10日(火) | 天候 | 曇り時々雨 |
| 所在地 | 港北区小机町 | 調査時間帯 | 7:00～19:00(12時間合計) | | |

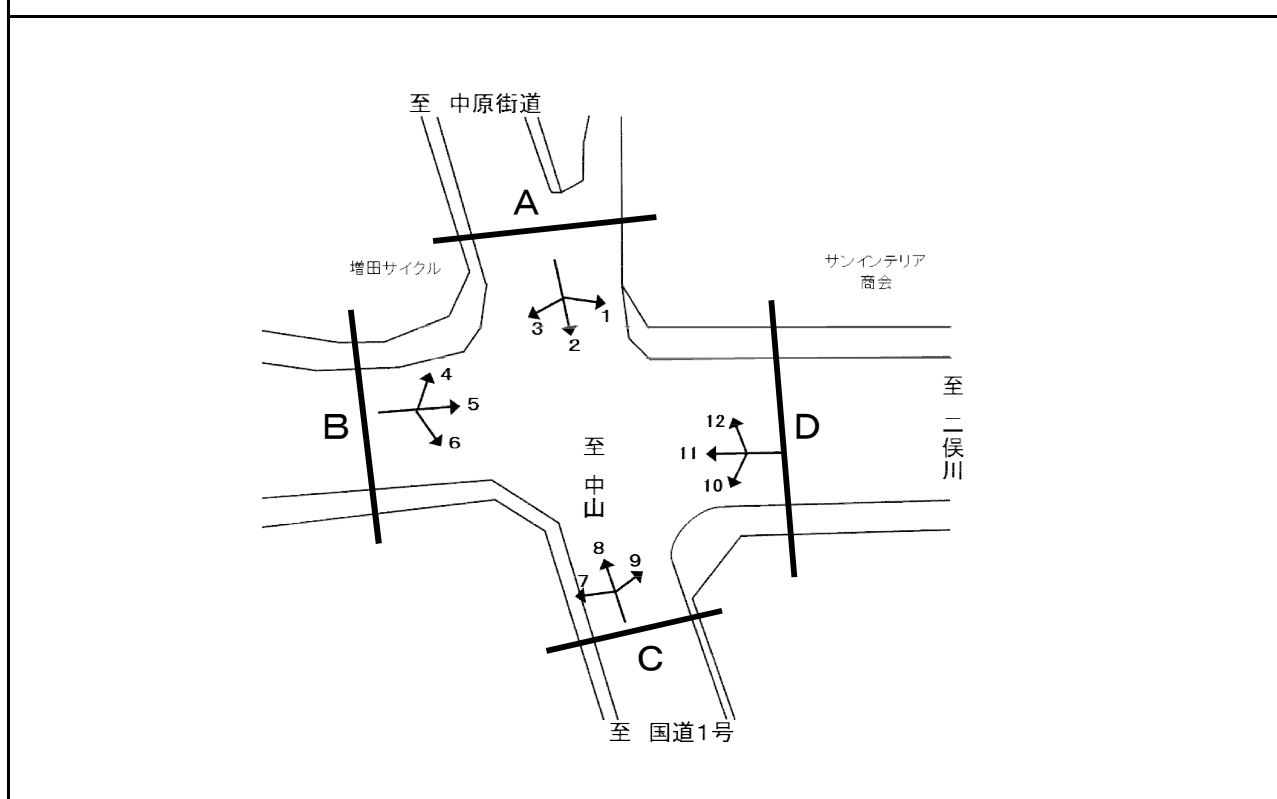


方向別交通量集計表

| 断面 | 方向 | 断面A | | | | | | | 断面B | | | | | | | 断面C | | | | | | | 断面D | | | | | | | | | | | | | | | | | | | | | | | | | | | | | | | | | |
|----|----|-----|-----|----|-------|-------|-----|-----|-----|-----|-----|-----|-------|-------|-----|-----|-----|-------|-------|----|-------|-------|--------|-----|-------|-------|-------|--------|--------|-------|-----|-----|----|----|---|---|-----|-----|---|-----|-------|----|-------|-----|-----|-------|-------|---|-----|--------|-----|-------|-------|-------|--------|--------|
| | | 二輪車 | 乗用車 | バス | 小型貨物車 | 大型貨物車 | 大型計 | 小型計 | 合計 | 二輪車 | 乗用車 | バス | 小型貨物車 | 大型貨物車 | 大型計 | 小型計 | 合計 | 二輪車 | 乗用車 | バス | 小型貨物車 | 大型貨物車 | 大型計 | 小型計 | 合計 | 二輪車 | 乗用車 | バス | 小型貨物車 | 大型貨物車 | 大型計 | 小型計 | 合計 | | | | | | | | | | | | | | | | | | | | | | | |
| A | 1 | 9 | 80 | 0 | 12 | 3 | 3 | 92 | 95 | C | 7 | 189 | 2,531 | 14 | 978 | 328 | 342 | 3,509 | 3,851 | D | 10 | 126 | 1,020 | 8 | 509 | 134 | 142 | 1,529 | 1,671 | 計 | 59 | 247 | 0 | 22 | 3 | 3 | 269 | 272 | 計 | 363 | 3,989 | 46 | 1,448 | 465 | 511 | 5,437 | 5,948 | 計 | 642 | 11,385 | 190 | 3,137 | 1,831 | 2,021 | 14,522 | 16,543 |
| | 2 | 45 | 64 | 0 | 3 | 0 | 0 | 67 | 67 | | 8 | 8 | 59 | 0 | 11 | 6 | 6 | 70 | 76 | | 11 | 509 | 10,351 | 182 | 2,620 | 1,692 | 1,874 | 12,971 | 14,845 | | | | | | | | | | | | | | | | | | | | | | | | | | | |
| | 3 | 5 | 103 | 0 | 7 | 0 | 0 | 110 | 110 | | 9 | 166 | 1,399 | 32 | 459 | 131 | 163 | 1,858 | 2,021 | | 12 | 7 | 11 | 0 | 5 | 5 | 5 | 16 | 21 | | | | | | | | | | | | | | | | | | | | | | | | | | | |
| | 4 | 55 | 142 | 0 | 12 | 0 | 0 | 154 | 154 | | 14 | 0 | 3 | 0 | 3 | 0 | 0 | 6 | 6 | | | | | | | | | | | | | | | | | | | | | | | | | | | | | | | | | | | | | |

平成27年度交差点交通量調査報告書

| | | | | | |
|------|-------------|-------|--------------------|----|---------|
| 交差点名 | 阿久和 [Y-246] | 調査年月日 | 平成27年11月10日(火) | 天候 | 曇り 時々 雨 |
| 所在地 | 瀬谷区阿久和南2丁目 | 調査時間帯 | 7:00~19:00(12時間合計) | | |

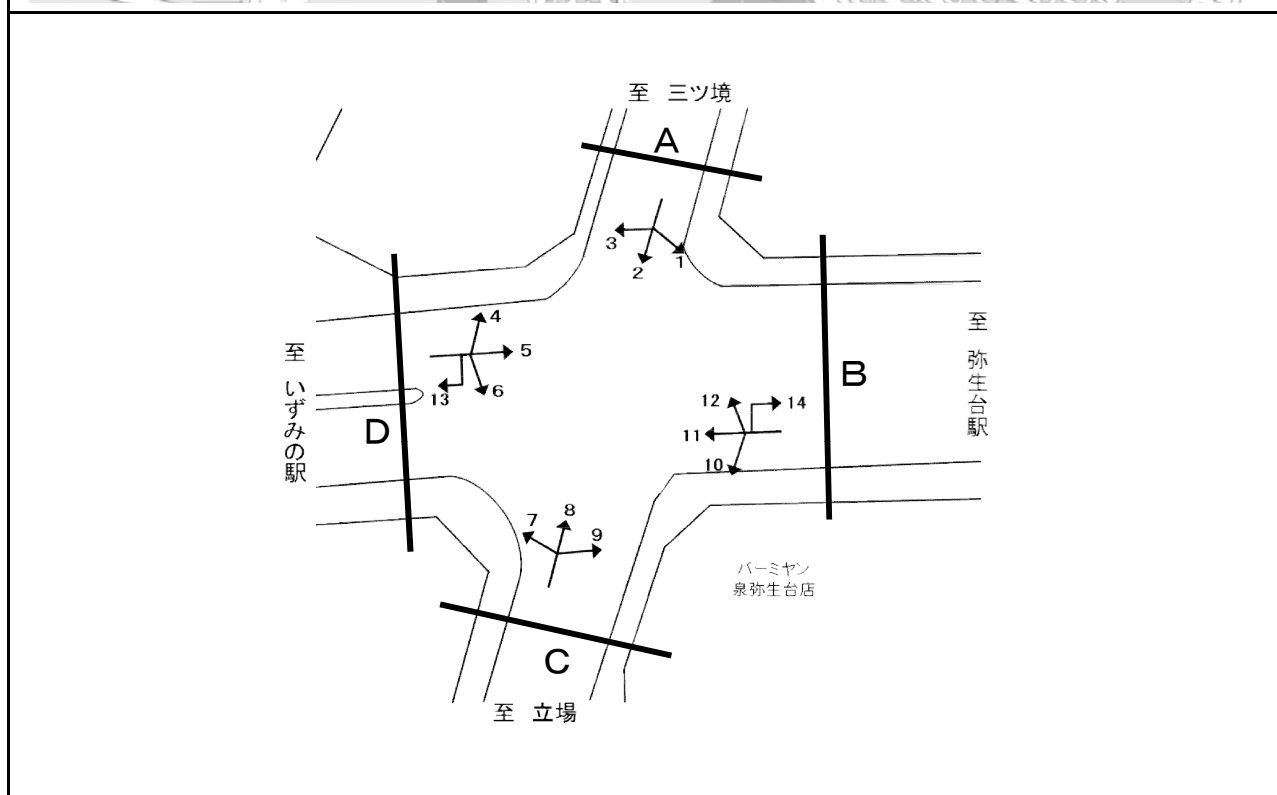


方向別交通量集計表

| 断面 | 方向 | 断面 A | | | | | | | 断面 B | | | | | | | 断面 C | | | | | | | 断面 D | | | | | | | | |
|----|----|------|-------|-----|-------|-------|-----|-------|-------|-----|-----|-----|-------|-------|-------|------|-----|-------|-------|----|-------|-------|-------|-----|-------|-----|-------|-------|-------|-------|-------|
| | | 二輪車 | 乗用車 | バス | 小型貨物車 | 大型貨物車 | 大型計 | 小型計 | 合計 | 二輪車 | 乗用車 | バス | 小型貨物車 | 大型貨物車 | 大型計 | 小型計 | 合計 | 二輪車 | 乗用車 | バス | 小型貨物車 | 大型貨物車 | 大型計 | 小型計 | 合計 | 二輪車 | 乗用車 | バス | 小型貨物車 | 大型貨物車 | 大型計 |
| A | 1 | 75 | 813 | 17 | 266 | 99 | 116 | 1,079 | 1,195 | C | 7 | 62 | 463 | 29 | 212 | 151 | 180 | 675 | 855 | D | 10 | 35 | 291 | 2 | 160 | 101 | 103 | 451 | 554 | | |
| | 2 | 212 | 1,831 | 78 | 636 | 191 | 269 | 2,467 | 2,736 | | 8 | 166 | 1,698 | 56 | 657 | 190 | 246 | 2,355 | 2,601 | | 11 | 274 | 2,953 | 40 | 927 | 509 | 549 | 3,880 | 4,429 | | |
| | 3 | 58 | 466 | 28 | 154 | 47 | 75 | 620 | 695 | | 9 | 46 | 234 | 0 | 213 | 92 | 92 | 447 | 539 | | 12 | 54 | 703 | 17 | 292 | 70 | 87 | 995 | 1,082 | | |
| | 計 | 345 | 3,110 | 123 | 1,056 | 337 | 460 | 4,166 | 4,626 | | 計 | 274 | 2,395 | 85 | 1,082 | 433 | 518 | 3,477 | 3,995 | | 計 | 363 | 3,947 | 59 | 1,379 | 680 | 739 | 5,326 | 6,065 | | |
| B | 4 | 99 | 509 | 7 | 171 | 115 | 122 | 680 | 802 | D | 10 | 35 | 291 | 2 | 160 | 101 | 103 | 451 | 554 | D | 11 | 274 | 2,953 | 40 | 927 | 509 | 549 | 3,880 | 4,429 | | |
| | 5 | 384 | 2,908 | 35 | 1,081 | 355 | 390 | 3,989 | 4,379 | | 12 | 54 | 703 | 17 | 292 | 70 | 87 | 995 | 1,082 | | D | 12 | 54 | 703 | 17 | 292 | 70 | 87 | 995 | 1,082 | |
| | 6 | 58 | 459 | 27 | 231 | 104 | 131 | 690 | 821 | | 計 | 363 | 3,947 | 59 | 1,379 | 680 | 739 | 5,326 | 6,065 | | | D | 計 | 363 | 3,947 | 59 | 1,379 | 680 | 739 | 5,326 | 6,065 |
| | 計 | 541 | 3,876 | 69 | 1,483 | 574 | 643 | 5,359 | 6,002 | | 計 | 363 | 3,947 | 59 | 1,379 | 680 | 739 | 5,326 | 6,065 | | | | | | | | | | | | |

平成27年度交差点交通量調査報告書

| | | | | | |
|------|-------------|-------|--------------------|----|---------|
| 交差点名 | 弥生台 [Y-247] | 調査年月日 | 平成27年11月10日(火) | 天候 | 曇り 時々 雨 |
| 所在地 | 泉区弥生台 | 調査時間帯 | 7:00～19:00(12時間合計) | | |

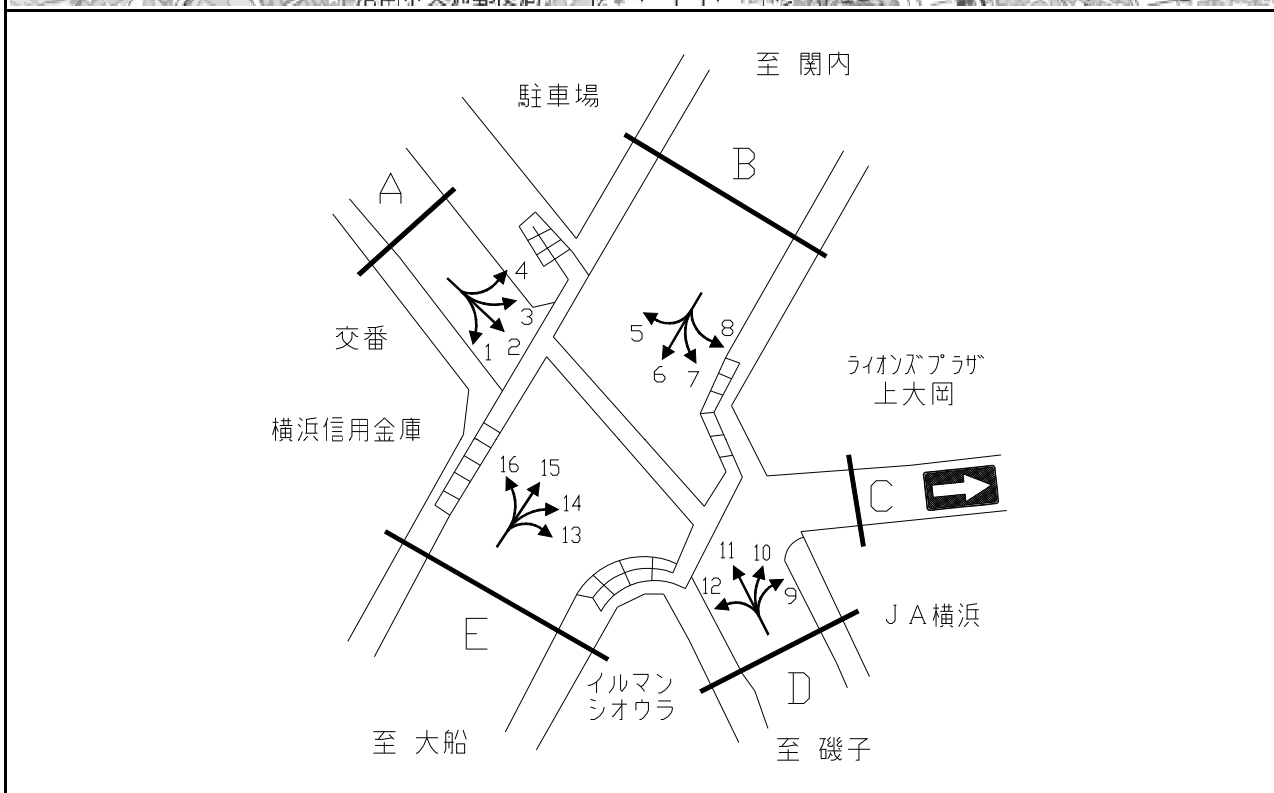


方向別交通量集計表

| 断面 | 方向 | 断面 A | | | | | | | 断面 B | | | | | | | 断面 C | | | | | | | 断面 D | | | | | | | | | | | | | | | | | | | | | | | | | | | | | | | | | | | | | | | | | | | | | | | | | | | | | | | | | | | | | | | | | | | | | | | | | | | | | | | | | | | | | | | | | | | | | | | | | | | | | | | | | | | | | | | | | | | | |
|----|----|------|-----|----|-------|-------|-----|-----|------|-----|-----|----|-------|-------|-----|------|----|-----|-----|----|-------|-------|------|-----|-----|-----|-----|-----|-------|-------|-----|-----|-------|----|-----|-----|-----|-------|-------|---|---|---|----|---|----|---|---|----|----|---|---|----|-----|---|-----|----|----|-----|-----|---|---|-----|-------|----|-----|-----|-----|-------|-------|---|----|-----|-------|----|-----|-----|-----|-------|-------|---|---|----|-----|----|----|----|----|-----|-----|---|----|---|---|---|---|---|---|---|---|---|---|-----|-------|---|-----|-----|-----|-------|-------|---|----|---|---|---|---|---|---|---|---|---|---|-----|-------|----|-----|-----|-----|-------|-------|---|---|-----|-------|----|-----|-----|-----|-------|-------|
| | | 二輪車 | 乗用車 | バス | 小型貨物車 | 大型貨物車 | 大型計 | 小型計 | 合計 | 二輪車 | 乗用車 | バス | 小型貨物車 | 大型貨物車 | 大型計 | 小型計 | 合計 | 二輪車 | 乗用車 | バス | 小型貨物車 | 大型貨物車 | 大型計 | 小型計 | 合計 | 二輪車 | 乗用車 | バス | 小型貨物車 | 大型貨物車 | 大型計 | 小型計 | 合計 | | | | | | | | | | | | | | | | | | | | | | | | | | | | | | | | | | | | | | | | | | | | | | | | | | | | | | | | | | | | | | | | | | | | | | | | | | | | | | | | | | | | | | | | | | | | | | | | | | | | | | | | | | |
| A | 1 | 15 | 307 | 0 | 114 | 37 | 37 | 421 | 458 | C | 7 | 0 | 45 | 2 | 28 | 4 | 6 | 73 | 79 | D | 10 | 55 | 730 | 2 | 161 | 72 | 74 | 891 | 965 | A | 8 | 213 | 1,944 | 21 | 751 | 195 | 216 | 2,695 | 2,911 | B | 4 | 5 | 69 | 0 | 19 | 3 | 3 | 88 | 91 | C | 9 | 67 | 652 | 6 | 165 | 89 | 95 | 817 | 912 | D | 5 | 205 | 2,115 | 20 | 657 | 199 | 219 | 2,772 | 2,991 | A | 12 | 109 | 1,553 | 68 | 245 | 172 | 240 | 1,798 | 2,038 | B | 6 | 68 | 783 | 15 | 99 | 79 | 94 | 882 | 976 | C | 13 | 0 | 0 | 0 | 0 | 0 | 0 | 0 | 0 | D | 計 | 190 | 2,753 | 8 | 514 | 307 | 315 | 3,267 | 3,582 | A | 14 | 0 | 0 | 0 | 0 | 0 | 0 | 0 | 0 | B | 計 | 278 | 2,967 | 35 | 775 | 281 | 316 | 3,742 | 4,058 | C | 計 | 306 | 4,260 | 91 | 944 | 530 | 621 | 5,204 | 5,825 |

平成27年度交差点交通量調査報告書

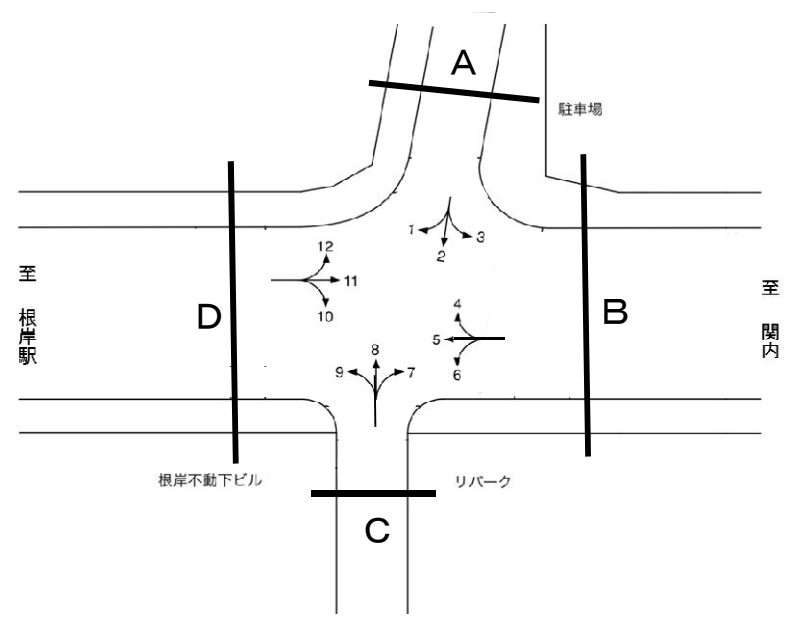
| | | | | | |
|------|-------------|-------|--------------------|----|-------|
| 交差点名 | 関ノ下 [Y-249] | 調査年月日 | 平成27年11月10日(火) | 天候 | 曇り時々雨 |
| 所在地 | 港南区上大岡西2丁目 | 調査時間帯 | 7:00~19:00(12時間合計) | | |



| 断面 | 方向 | 断面 | | | | | | | | 断面 | 方向 | 断面 | | | | | | | |
|----|----|-------|-------|-----|-------|-------|-------|--------|--------|----|----|-----|-------|-----|-------|-------|-------|-------|-------|
| | | 二輪車 | 乗用車 | バス | 小型貨物車 | 大型貨物車 | 大型計 | 小型計 | 合計 | | | 二輪車 | 乗用車 | バス | 小型貨物車 | 大型貨物車 | 大型計 | 小型計 | 合計 |
| A | 1 | 10 | 71 | 0 | 27 | 3 | 3 | 98 | 101 | D | 9 | 0 | 2 | 0 | 0 | 0 | 0 | 2 | 2 |
| | 2 | 5 | 26 | 0 | 12 | 3 | 3 | 38 | 41 | | 10 | 309 | 1,436 | 273 | 475 | 252 | 525 | 1,911 | 2,436 |
| | 3 | 12 | 20 | 0 | 4 | 2 | 2 | 24 | 26 | | 11 | 171 | 894 | 21 | 221 | 92 | 113 | 1,115 | 1,228 |
| | 4 | 2 | 37 | 0 | 9 | 0 | 0 | 46 | 46 | | 12 | 117 | 971 | 30 | 220 | 153 | 183 | 1,191 | 1,374 |
| | 計 | 29 | 154 | 0 | 52 | 8 | 8 | 206 | 214 | | 計 | 597 | 3,303 | 324 | 916 | 497 | 821 | 4,219 | 5,040 |
| B | 5 | 15 | 216 | 0 | 91 | 32 | 32 | 307 | 339 | E | 13 | 70 | 612 | 14 | 142 | 70 | 84 | 754 | 838 |
| | 6 | 924 | 5,773 | 665 | 1,629 | 667 | 1,332 | 7,402 | 8,734 | | 14 | 128 | 830 | 11 | 135 | 38 | 49 | 965 | 1,014 |
| | 7 | 325 | 1,860 | 314 | 615 | 289 | 603 | 2,475 | 3,078 | | 15 | 741 | 5,173 | 632 | 1,558 | 282 | 914 | 6,731 | 7,645 |
| | 8 | 0 | 11 | 0 | 3 | 0 | 0 | 14 | 14 | | 16 | 0 | 213 | 8 | 58 | 28 | 36 | 271 | 307 |
| | 計 | 1,264 | 7,860 | 979 | 2,338 | 988 | 1,967 | 10,198 | 12,165 | | 計 | 939 | 6,828 | 665 | 1,893 | 418 | 1,083 | 8,721 | 9,804 |

平成27年度交差点交通量調査報告書

| | | | | | |
|------|---------------|-------|--------------------|----|---------|
| 交差点名 | 根岸不動下 [Y-250] | 調査年月日 | 平成27年11月10日(火) | 天候 | 曇り 時々 雨 |
| 所在地 | 中区根岸町 | 調査時間帯 | 7:00～19:00(12時間合計) | | |

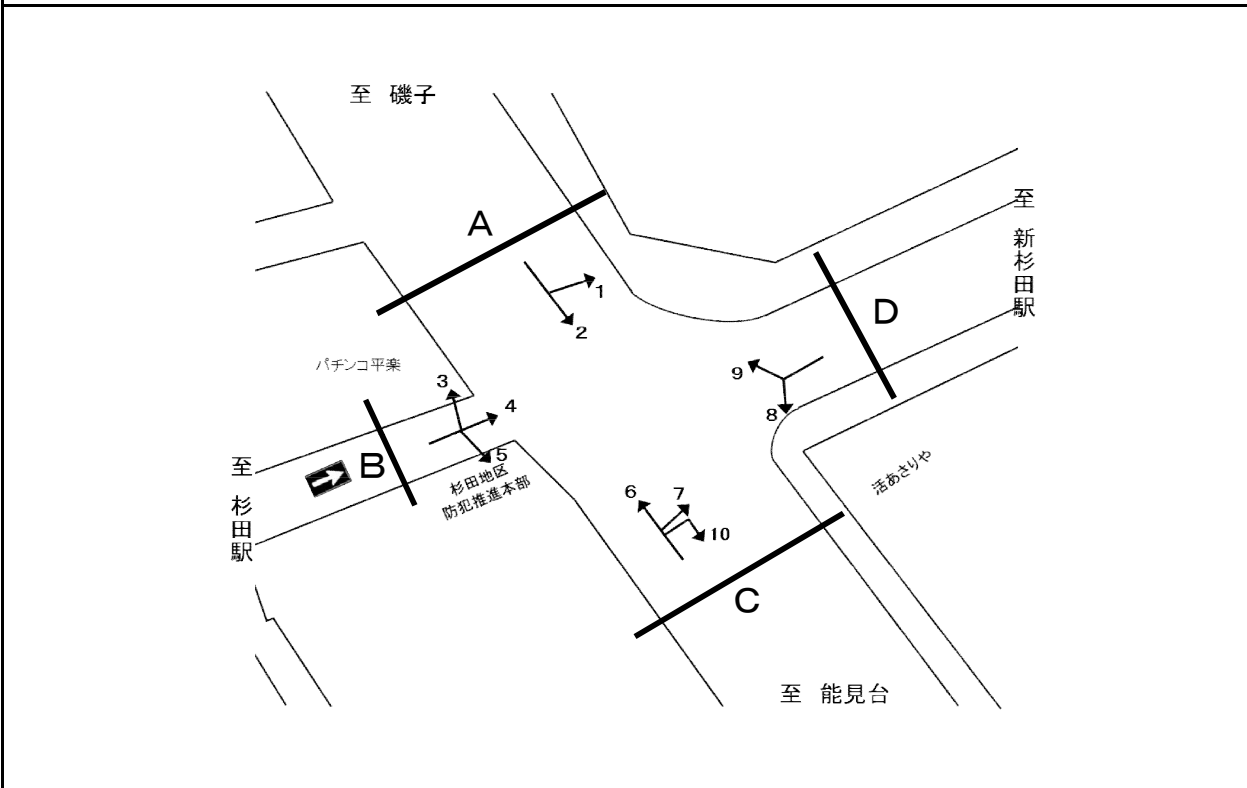


方向別交通量集計表

| 断面 | 方向 | A | | | | | | | 合計 | 断面 | 方向 | D | | | | | | | 合計 |
|----|----|-----|-------|-----|-------|-------|-----|-------|-------|----|----|-----|-------|-----|-------|-------|-----|-------|-------|
| | | 二輪車 | 乗用車 | バス | 小型貨物車 | 大型貨物車 | 大型計 | 小型計 | | | | 二輪車 | 乗用車 | バス | 小型貨物車 | 大型貨物車 | 大型計 | 小型計 | |
| A | 1 | 158 | 1,235 | 83 | 386 | 74 | 157 | 1,621 | 1,778 | C | 7 | 20 | 90 | 0 | 38 | 17 | 17 | 128 | 145 |
| | 2 | 12 | 41 | 0 | 21 | 10 | 10 | 62 | 72 | | 8 | 59 | 107 | 0 | 43 | 20 | 20 | 150 | 170 |
| | 3 | 21 | 186 | 10 | 64 | 2 | 12 | 250 | 262 | | 9 | 2 | 37 | 0 | 32 | 16 | 16 | 69 | 85 |
| | 計 | 191 | 1,462 | 93 | 471 | 86 | 179 | 1,933 | 2,112 | | 計 | 81 | 234 | 0 | 113 | 53 | 53 | 347 | 400 |
| B | 4 | 29 | 277 | 7 | 114 | 6 | 13 | 391 | 404 | D | 10 | 0 | 50 | 0 | 18 | 6 | 6 | 68 | 74 |
| | 5 | 489 | 3,935 | 308 | 921 | 469 | 777 | 4,856 | 5,633 | | 11 | 484 | 3,882 | 293 | 975 | 476 | 769 | 4,857 | 5,626 |
| | 6 | 6 | 41 | 0 | 32 | 5 | 5 | 73 | 78 | | 12 | 188 | 994 | 74 | 292 | 83 | 157 | 1,286 | 1,443 |
| | 計 | 524 | 4,253 | 315 | 1,067 | 480 | 795 | 5,320 | 6,115 | | 計 | 672 | 4,926 | 367 | 1,285 | 565 | 932 | 6,211 | 7,143 |

平成27年度交差点交通量調査報告書

| | | | | | |
|------|-------------|-------|--------------------|----|---------|
| 交差点名 | 聖天橋 [Y-251] | 調査年月日 | 平成27年11月10日(火) | 天候 | 曇り 時々 雨 |
| 所在地 | 磯子区杉田1丁目 | 調査時間帯 | 7:00～19:00(12時間合計) | | |

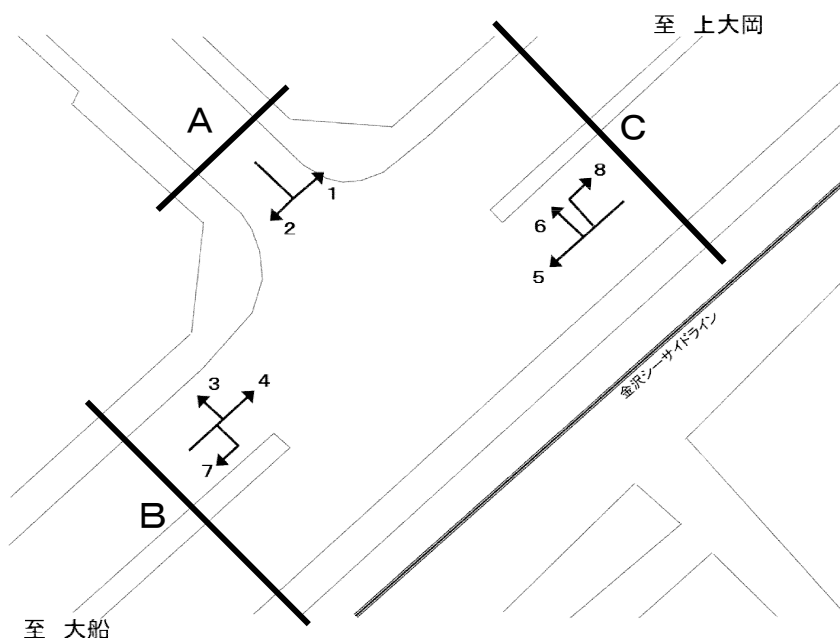


方向別交通量集計表

| 断面 | 方向 | 断面 | | | | | | | | 断面 | 方向 | 断面 | | | | | | | |
|----|-----|-----|-------|-----|-------|-------|-----|-------|-------|----|----|-----|-------|-----|-------|-------|-----|-------|-------|
| | | 二輪車 | 乗用車 | バス | 小型貨物車 | 大型貨物車 | 大型計 | 小型計 | 合計 | | | 二輪車 | 乗用車 | バス | 小型貨物車 | 大型貨物車 | 大型計 | 小型計 | 合計 |
| A | 1 | 35 | 441 | 1 | 72 | 37 | 38 | 513 | 551 | C | 6 | 412 | 4,638 | 130 | 518 | 231 | 361 | 5,156 | 5,517 |
| | 2 | 449 | 5,474 | 113 | 760 | 297 | 410 | 6,234 | 6,644 | | 7 | 0 | 0 | 0 | 0 | 0 | 0 | 0 | 0 |
| | 計 | 484 | 5,915 | 114 | 832 | 334 | 448 | 6,747 | 7,195 | | 10 | 2 | 0 | 0 | 0 | 0 | 0 | 0 | 0 |
| B | 3 | 22 | 179 | 0 | 25 | 4 | 4 | 204 | 208 | D | 8 | 109 | 670 | 0 | 83 | 46 | 46 | 753 | 799 |
| | 4 | 71 | 237 | 0 | 35 | 9 | 9 | 272 | 281 | | 9 | 95 | 626 | 5 | 133 | 138 | 143 | 759 | 902 |
| | 5 | 80 | 114 | 0 | 28 | 9 | 9 | 142 | 151 | | 計 | 204 | 1,296 | 5 | 216 | 184 | 189 | 1,512 | 1,701 |
| 計 | 173 | 530 | 0 | 88 | 22 | 22 | 618 | 640 | | | | | | | | | | | |

平成27年度交差点交通量調査報告書

| | | | | | |
|------|-------------|-------|--------------------|----|-------|
| 交差点名 | 柴口駅 [Y-252] | 調査年月日 | 平成27年11月10日(火) | 天候 | 曇り時々雨 |
| 所在地 | 金沢区海の公園先 | 調査時間帯 | 7:00～19:00(12時間合計) | | |



方向別交通量集計表

| 断面 | 方向 | 二輪車 | 乗用車 | バス | 小型貨物車 | 大型貨物車 | 大型計 | 小型計 | 合計 | 断面 | 方向 | 二輪車 | 乗用車 | バス | 小型貨物車 | 大型貨物車 | 大型計 | 小型計 | 合計 |
|----|-----|-------|-------|-------|-------|-------|-------|-------|-------|----|-----|-------|-------|-------|-------|-------|-------|-------|-------|
| | | | | | | | | | | | | | | | | | | | |
| A | 1 | 307 | 1,929 | 36 | 320 | 133 | 169 | 2,249 | 2,418 | C | 5 | 599 | 4,280 | 65 | 995 | 1,464 | 1,529 | 5,275 | 6,804 |
| | 2 | 16 | 95 | 0 | 21 | 9 | 9 | 116 | 125 | | 6 | 103 | 709 | 35 | 179 | 109 | 144 | 888 | 1,032 |
| | 計 | 323 | 2,024 | 36 | 341 | 142 | 178 | 2,365 | 2,543 | | 8 | 8 | 30 | 0 | 6 | 2 | 2 | 36 | 38 |
| B | 3 | 15 | 102 | 2 | 36 | 11 | 13 | 138 | 151 | 計 | 710 | 5,019 | 100 | 1,180 | 1,575 | 1,675 | 6,199 | 7,874 | |
| | 4 | 800 | 5,329 | 77 | 1,113 | 1,404 | 1,481 | 6,442 | 7,923 | | | | | | | | | | |
| | 7 | 11 | 0 | 0 | 8 | 2 | 2 | 8 | 10 | | | | | | | | | | |
| 計 | 811 | 5,329 | 77 | 1,121 | 1,406 | 1,483 | 6,450 | 7,933 | | | | | | | | | | | |