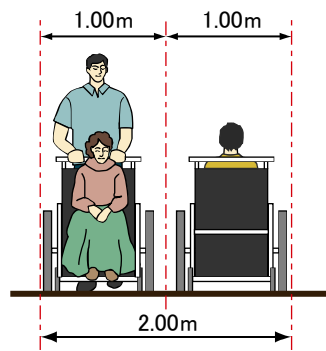


道路の移動等円滑化整備ガイドラインの主な整備基準

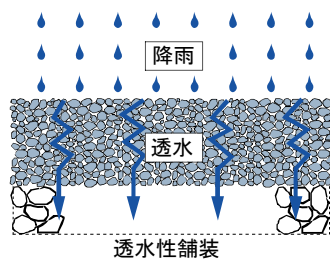
■ 歩道有効幅員

- 歩道の有効幅員は2m以上確保する。



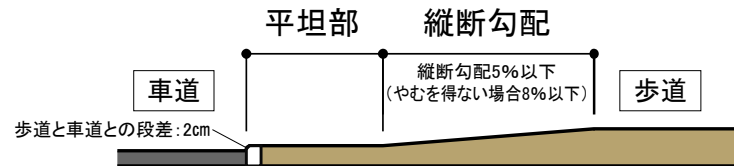
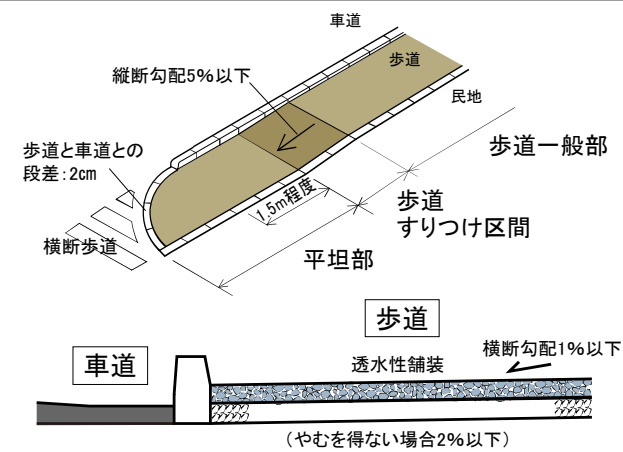
■ 舗装材

- 歩道等の舗装は、平坦で滑りにくく、かつ、水はけの良い仕上げとする。
- 歩道等の舗装は、雨水を地下に円滑に浸透させることができる構造とする。(透水性舗装等)



■ 歩道構造

- 横断歩道に接続する歩道の段差は2cmとする。
- 横断歩道の接続部においては平坦部を設ける。
- 歩道の縦断勾配を5%以下とする。
- 歩道の横断勾配を1%以下とする。



■ 視覚障害者誘導用ブロック

- 視覚障害者誘導用ブロックの色は、原則的に黄色とする。(周囲の路面に対して容易にブロック部分が識別できるように舗装材の色について配慮する。)
- 交差点、横断歩道、立体横断施設の昇降口、指定施設の出入り口等に面する歩道、バス停、タクシー乗降場、障害物の回避などに設置する。
- 区役所、図書館、市が運営する全市一館施設その他これに準ずる広域的な利用の総合病院等から、最寄りの駅、バス停への経路には視覚障害者誘導用ブロックを連続的に敷設する。



視覚障害者誘導用ブロックの設置イメージ

● 道路特定事業計画の推進にあたって

- 「道路特定事業」を推進するため、道路管理者として取り組む内容について以下に示します。
- 市広報誌やホームページ等を活用して、バリアフリー化の事業実施状況や取組みについて情報提供を行います。
 - 移動の妨げとなり道路の有効幅員を狭める不法占用物件や違法駐輪等については、沿道の皆様の協力や自転車利用者等のマナーが大切であり、今後とも指導、撤去、自転車駐車場利用促進の呼びかけ等を行います。
 - 案内サインについては、基本構想等をふまえ、横浜市で全体計画を作成します。各事業と調整し、道路上の案内サインについて設置を行っていきます。
- また、全ての人々が安全で快適に移動できる歩行空間ネットワークを形成するためには、一人ひとりがお互いを理解するとともに、交通管理者、鉄道事業者、道路占用企業者、沿道住民などの関係者の協力が必要です。皆様のご協力をお願いします。

お問い合わせ 横浜市都筑区都筑土木事務所
〒224-0032 横浜市都筑区茅ヶ崎中央32-1 電話:045-942-0606 FAX:045-942-0809
横浜市道路局道路部施設課
〒231-0017 横浜市中区港町1-1 電話:045-671-2731 FAX:045-651-6527
ホームページ: <http://www.city.yokohama.jp/me/douro/plan/bf/index.html>

横浜市 都筑区タウンセンター周辺地区 道路特定事業計画

— 概要版 —

平成18年12月に「高齢者、障害者等の移動等の円滑化の促進に関する法律」(通称バリアフリー新法)が施行されました。これを受け、横浜市では、横浜市北部の広域交流拠点として、都筑区役所をはじめ多様な機能を計画的に集積した地区である都筑区タウンセンター周辺地区を対象とした「都筑区タウンセンター周辺地区バリアフリー基本構想」を平成22年5月に策定しました。都筑区と道路局では、この基本構想の実現に向け、「道路特定事業計画」を策定しました。今後、この計画に基づき事業を実施していきます。

● 道路特定事業計画とは

「道路特定事業計画」とは、基本構想で定められた重点整備地区内において、道路管理者が基本構想に沿って以下の事項を定めるものです。

- 道路特定事業を実施する「道路の区間」
- 区間ごとに実施すべき道路特定事業の「内容及び実施予定期間」
- その他道路特定事業の実施に際し「配慮すべき重要事項」

基本構想における重点整備地区とバリアフリー化を図る経路

生活関連施設(駅等の旅客施設、官公庁、福祉施設、その他の施設)を結ぶ経路を生活関連経路といい、「都筑区タウンセンター周辺地区バリアフリー基本構想」において、「生活関連経路(A)」と「生活関連経路(B)」が定められています。

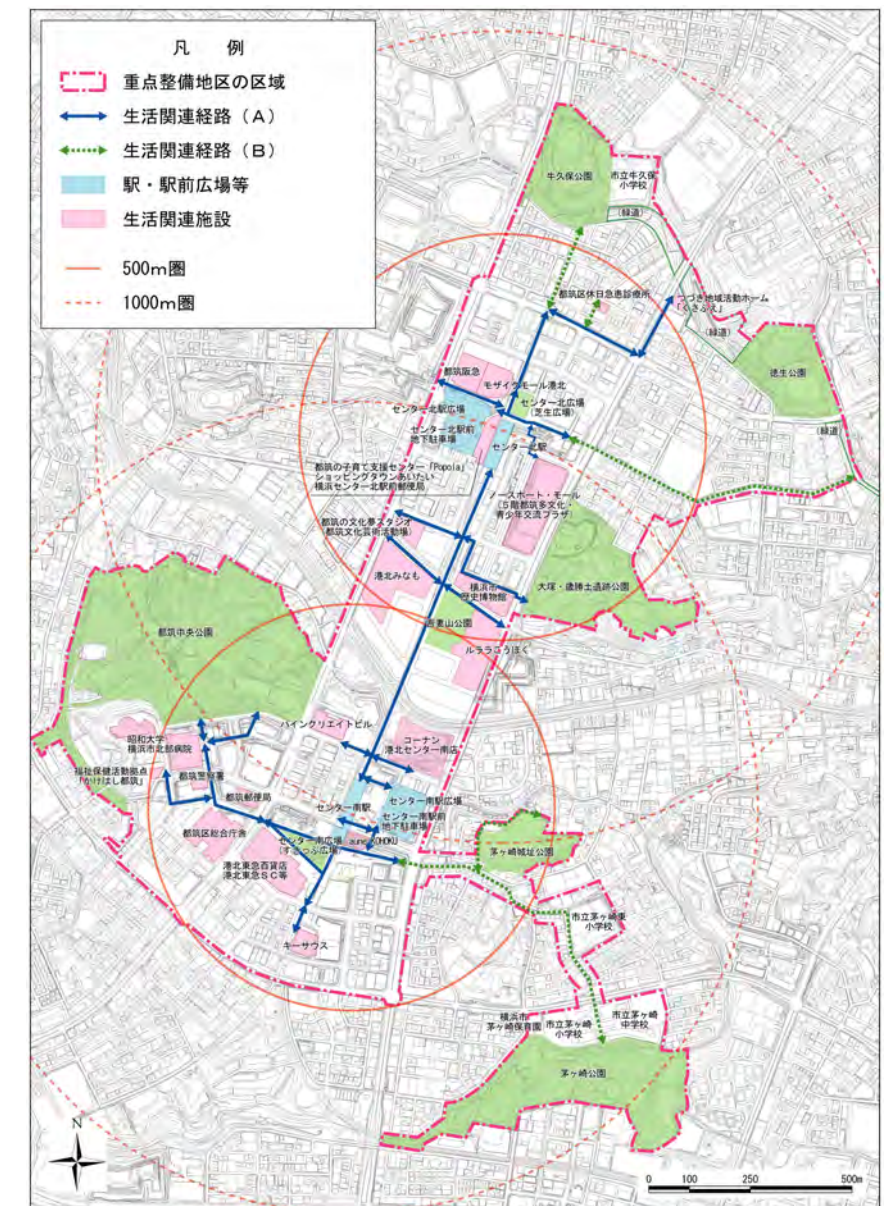
生活関連経路(A) ↔

法に基づく移動等円滑化基準及び横浜市福祉のまちづくり条例の整備基準に沿った整備を実施する経路、または、現時点において両基準に基づく整備がなされており、高齢者、障害者等の円滑な移動等に特に支障のない経路

生活関連経路(B) ←-----→

経路の道路機能・役割及び市街化の状況や地形の状況等の制約条件を考慮し、法に基づく移動等円滑化基準及び横浜市福祉のまちづくり条例の整備基準の考え方を十分認識の上、積極的に準用することにより、バリアフリー化に向けた整備を実施する経路(横浜市独自の取り組みとして設定)

※重点整備地区とは:
生活関連施設の所在地を含み、各施設間の移動が通常徒歩で行われ、移動等円滑化のための事業が実施されることが特に必要と認められる地区。



道路特定事業の整備方針

- 目標年次……原則として、平成26年度までを目標に整備を実施します。
- 整備レベルの設定……地域特性や現況のデザイン、周辺沿道状況に配慮して、改修等の整備レベルを設定します。なお効果的な整備を実施するために他事業者との連携や整合を図るとともに、歩行空間の連続性に配慮します。
- 整備基準……「道路の移動等円滑化整備ガイドライン」及び「横浜市福祉のまちづくり条例施設整備マニュアル」を基本とし整備を実施します。

道路特定事業の整備計画

重点的・一体的にバリアフリー化を図るため、事業を実施する経路について、次のとおり計画を示します。

- ①個別経路の事業計画
 - ②道路特定事業計画の対象経路
- なお、より実効性のある計画にするため、他事業者との調整や予算により計画の見直しを実施することがあります。

①個別経路の事業計画

経路名 事業区間	事業延長 m	経路 種別	歩道の 確保 空間 m	歩道の部分改修						視覚障害者誘導用 ブロックの敷設・改修						その他						事業実施 予定期間 (年度)	事業実施に 際して 配慮すべき 重要事項					
				歩道の拡幅		勾配 の改修	段差・ すりつけ の改修	舗装材 の改修	排水設 置の改修	舗装のカラー 化	連続敷 設誘導	部分敷 設等の 改修	部分敷 設等の 新設	部分敷 設等の 改修	バス停 部・階 段部の 改修	2段手 摺の設 置	休憩場 所の設 置	移設・ 撤去	占用物 件・車 止めの 撤去	植栽マ スの補 修								
				箇所	m																箇所			m	箇所	m	箇所	m
① 休日急患診療所前 北山田 299	70	●	70							1													H22	H23	H24	H25	H26	
② 牛久保公園南側 北山田 305.306	240	●		130						3																		
③ 牛久保・中川線 牛久保中川線 7137	240	●		2	40					2																		
④ センター北駅北側 北山田 302.304.360	200	●		4	10	4				4																		
⑤ さくらんぼ・ひめりんご公園前 中川 60.68、北山田 373	760	●								2																		
⑥ センター北駅前 北山田 360.362、駅前広場	280	●			10				120																			
⑦ みなきたウォーク 中川 39,47,97,101,159,238,240	830	●			10																							継続して検討
⑧ 横浜市歴史博物館前 中川 33.48,103	290	●								5																		
⑨ 都筑の文化 夢スタジオ前 中川 33	180	●		2	150	2													2									
⑩-1 港北みなも前 県道横浜生田 1236	180	●		1																								
⑩-2 ルララこぼく前 県道横浜生田 1236	170	●																										
⑪-1 コーナン前 中川 436	100	●				20				2																		
⑪-2 バインクリエイトビル前 中川 436	90	●	30																									
⑫ センター南駅北側 中川 240、駅前広場	60	●						60																				
⑬ センター南駅南側 中川 231	90	●								4																		
⑭ 茅ヶ崎東小学校前 中川 235.305.408	800	●								4	2							1										
⑮ aune KOHOKU 横 中川 243	70	●																										
⑯ センター南駅前 中川 234.235.297	690	●			710			110	130									1										
⑰ 都筑区総合庁舎前 中川 149.220.222	280	●			200			110																				
⑱ そよ風・見晴らし歩道橋 中川 150.155.157	200	●			20			120																				
⑲ 都筑警察署前 中川 219.222、荏田 321	180	●			40					4																		
⑳ キーサウス前 中川 300	60	●								2																		

②道路特定事業計画の対象経路

