

(2) バリアフリー基本構想とは

重点整備地区において、鉄道駅等の公共交通機関、道路や公園等の公共施設、高齢者、障害者などが利用する公共的な建築物等のバリアフリー化を重点的かつ一体的に推進するため、重点整備地区の範囲、バリアフリー化を図る経路（生活関連経路）、バリアフリー化のために実施すべき事業（特定事業等）の内容などを定めるものです。

なお、基本構想策定後は、各事業者が基本構想に基づき具体的な事業計画を作成し、重点整備地区内のバリアフリー化を実施することになります。横浜市では、原則、基本構想策定から5年後を目標に事業を実施していきます。

3. 重点整備地区とバリアフリー化を図る経路

「大口駅・子安駅周辺地区バリアフリー基本構想」において、「生活関連施設」と「生活関連経路」が定められています。

■生活関連施設

高齢者、障害者等が日常生活または社会生活において利用する旅客施設、官公庁施設、福祉施設などの施設のことである。

主として、①高齢者や障害者等を含む不特定多数の人が利用する施設であること、かつ、②その施設へ至る手段が、主に大口駅や子安駅からの徒歩によることという条件を満たす施設とする。

■生活関連経路

生活関連施設相互間の経路で、特にバリアフリー化されている必要性が高い経路とする。

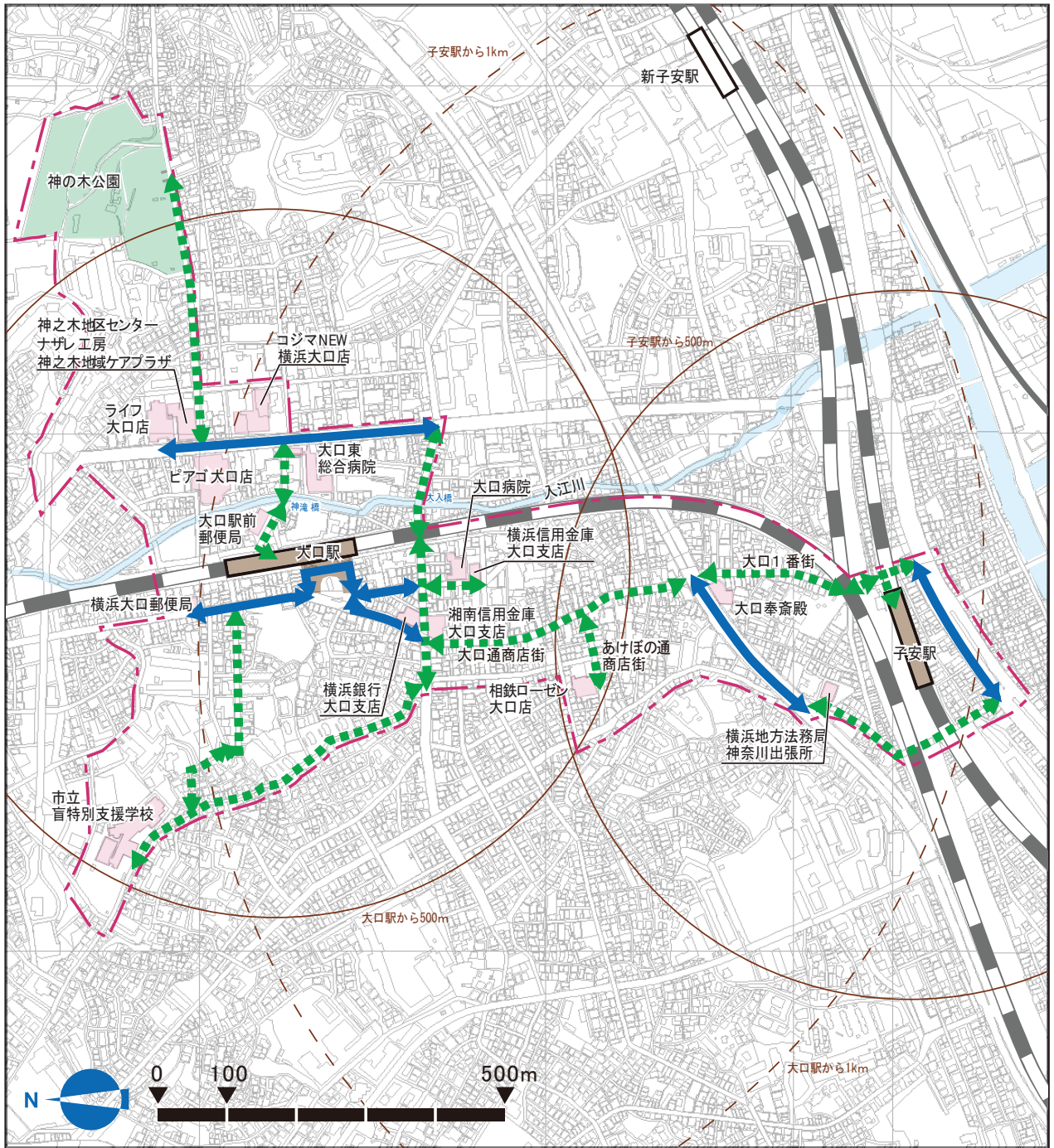
なお、生活関連経路は、道路等の整備に係る事業の実施において、その目標とする整備水準により、次の2つに区分する。


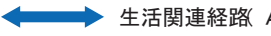
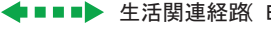



○生活関連経路（A）

生活関連経路のうち、法に基づく移動等円滑化基準及び横浜市福祉のまちづくり条例の整備基準に沿った整備を実施する経路、または、すでに両基準等に沿った整備がなされている経路

○生活関連経路（B）

生活関連経路のうち、地形や市街化の状況等、その地域固有の制約のため、生活関連経路A に設定できないが、経路の道路機能・役割を考慮し、可能な限り法に基づく移動等円滑化基準等に沿った整備を実施する経路（横浜市独自の取り組みとして設定）



凡 例	
	重点整備地区
	生活関連経路 (A)
	生活関連経路 (B)
	駅・駅前広場
	建築物
	公園