

二丁目
nahigashi1

港北区

J R 東海道新幹線

網島東六丁目
Tsunashimahigashi6

鶴見川

駒岡五丁目
Komaoka5

駒岡五丁目
Komaoka5

鶴見養護学校前
県立鶴見養護学校

駒岡四丁目
komaoka4

駒岡四丁目
komaoka4

県道大田神奈川

鶴見区

樽町三丁目
Tarumachi3

1

駒岡交番前

駒岡小入口

駒岡消防出張所

駒岡三丁目
Komaoka3

樽町中学校

駒岡小学校

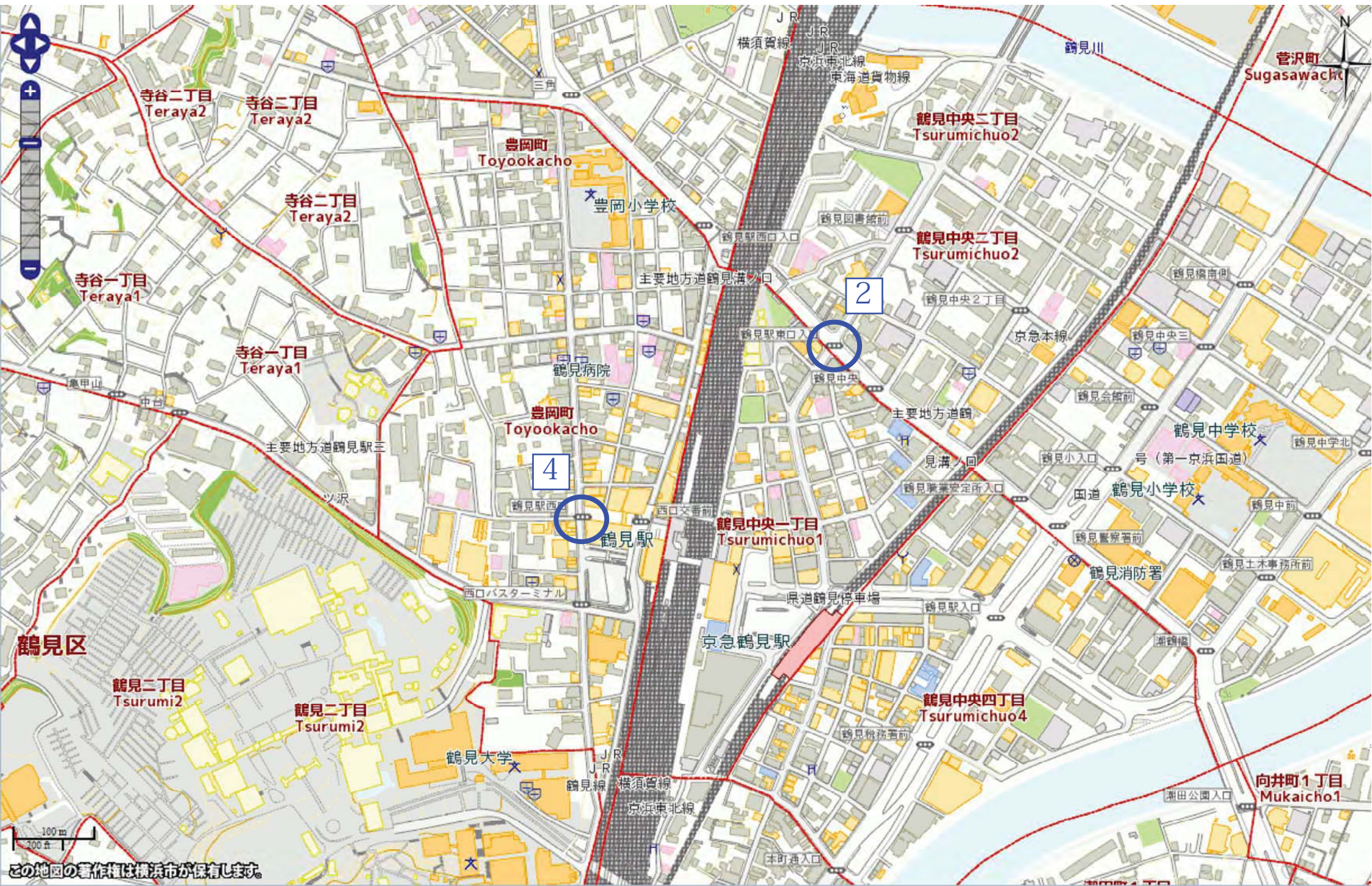
樽町四丁目
Tarumachi4

駒岡二丁目
Komaoka2

駒岡三丁目
Komaoka3

100 m
200 尺

この地図の著作権は横浜市が保有します。



寺谷二丁目 Teraya2

寺谷一丁目 Teraya1

寺谷二丁目 Teraya2

寺谷一丁目 Teraya1

豊岡町 Toyookacho

豊岡町 Toyookacho

鶴見中央二丁目 Tsurumichuo2

鶴見中央二丁目 Tsurumichuo2

鶴見駅

鶴見中央一丁目 Tsurumichuo1

鶴見中央四丁目 Tsurumichuo4

鶴見二丁目 Tsurumi2

鶴見二丁目 Tsurumi2

向井町一丁目 Mukaicho1

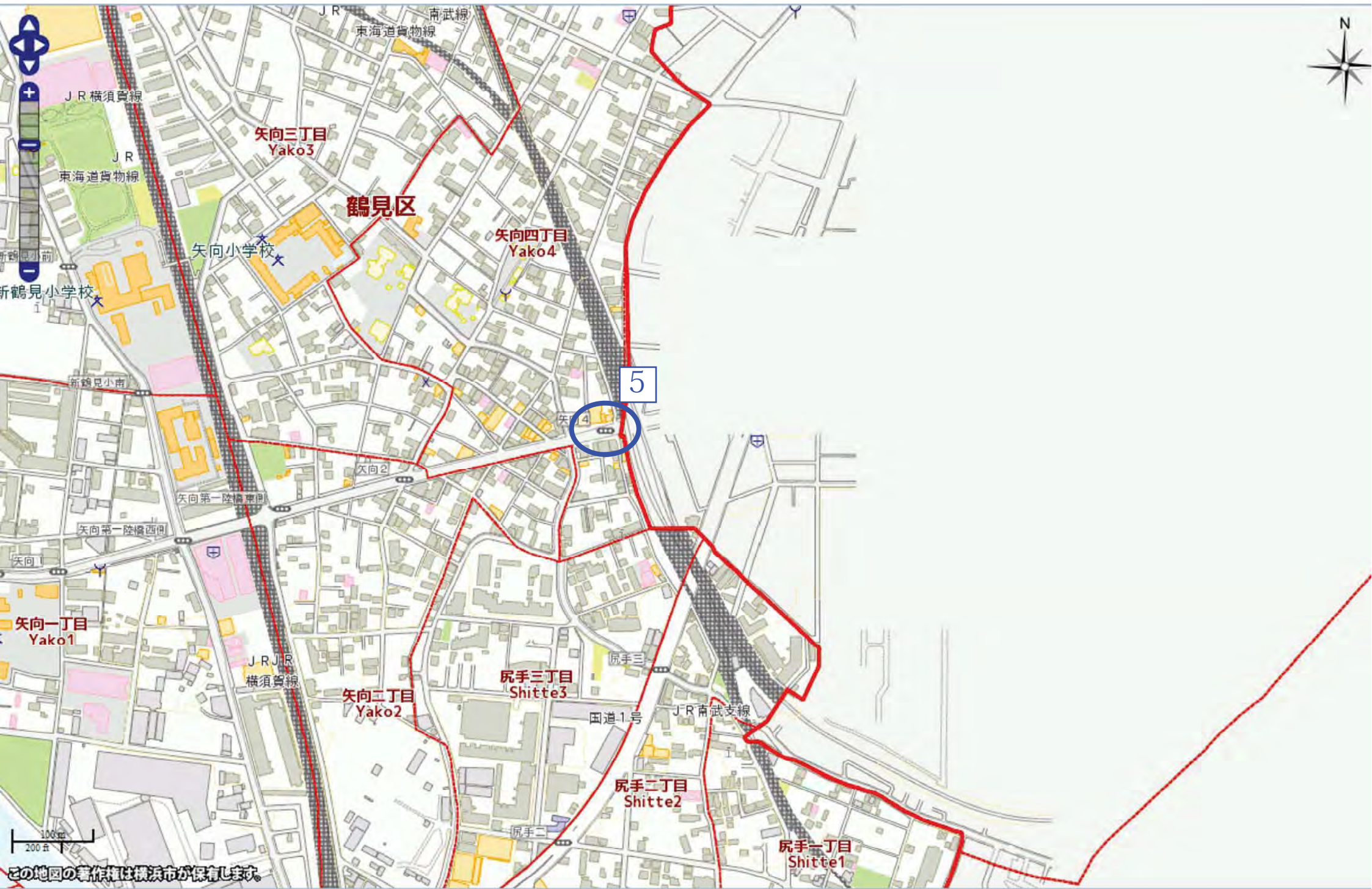
100m
300ft

この地図の著作権は横浜市が保有します。

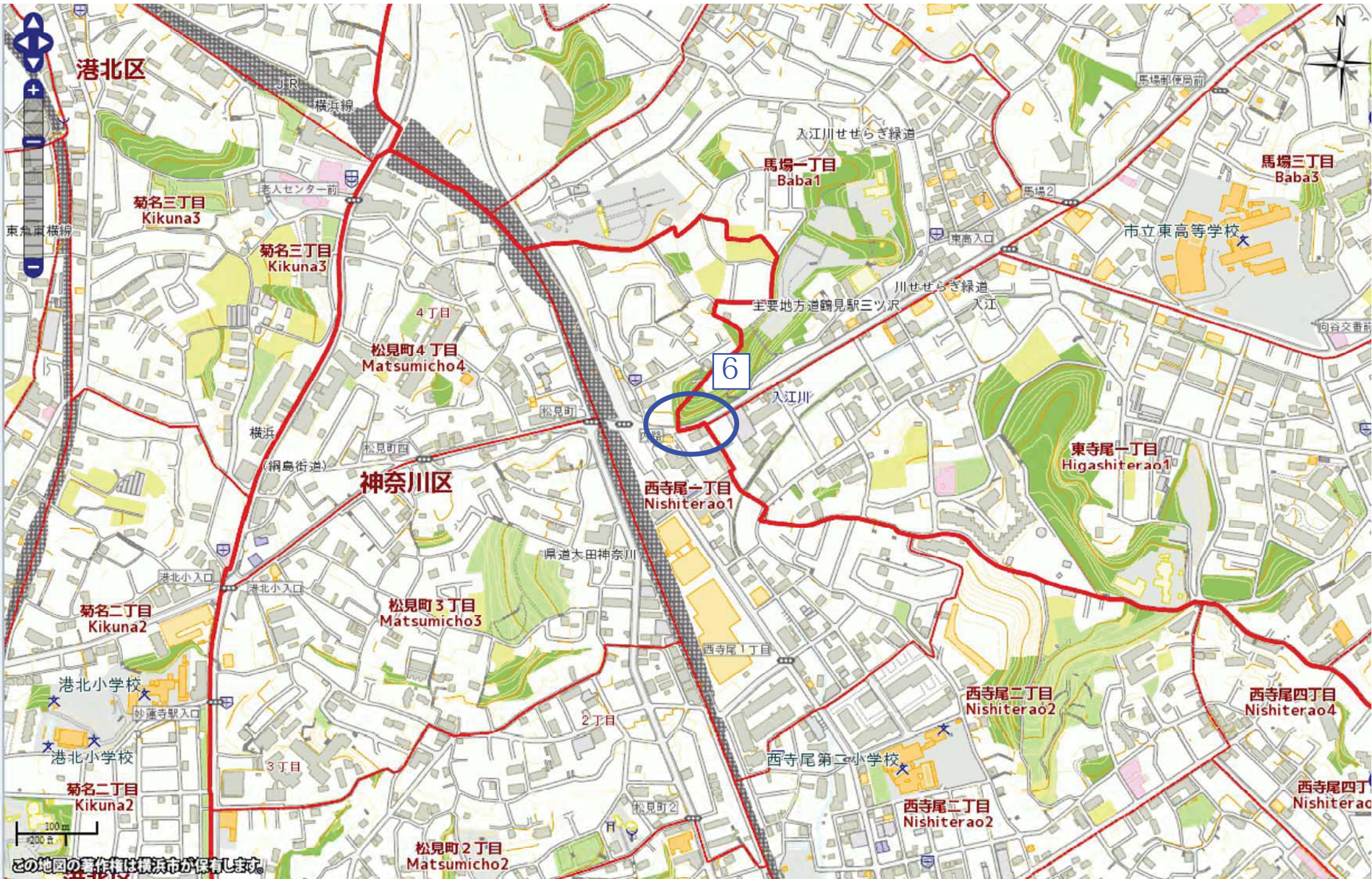


3

この地図の著作権は横浜市が保有します。



この地図の著作権は横浜市が保有します。



港北区

菊名三丁目
Kikuna3

菊名三丁目
Kikuna3

松見町4丁目
Matsumicho4

神奈川区

松見町3丁目
Matsumicho3

菊名二丁目
Kikuna2

港北小学校

港北小学校

菊名二丁目
Kikuna2

松見町2丁目
Matsumicho2

馬場一丁目
Baba1

馬場三丁目
Baba3

西寺尾一丁目
Nishiterao1

東寺尾一丁目
Higashiterao1

西寺尾二丁目
Nishiterao2

西寺尾四丁目
Nishiterao4

西寺尾二丁目
Nishiterao2

西寺尾四丁目
Nishiterao4

6

東横線

J.R.
横浜線

老人センター前

横浜

(綱島街道)

港北小入口

港北小入口

3丁目

2丁目

松見町2

入江川せせらぎ緑道

主要地方道鶴見駅三ツ沢

川せせらぎ緑道

入江川

県道大田神奈川

馬場郵便局前

市立東高等学校

向谷交番前

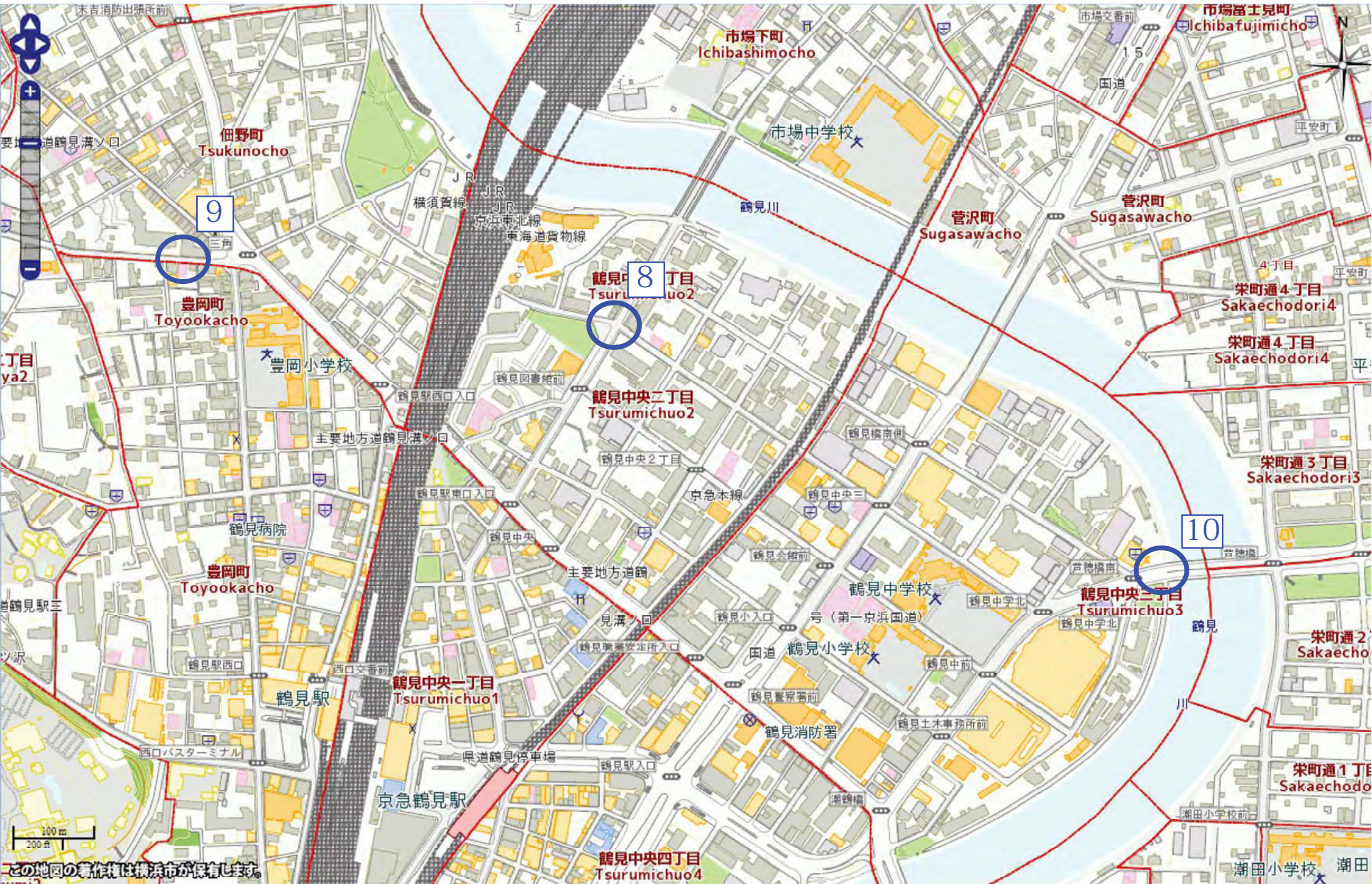
この地図の著作権は横浜市が保有します。



神奈川区

7

この地図の著作権は横浜市が保有します。



末吉消防出張所前

市場下町
Ichibashimocho

市場富士見町
Ichibafujimicho

佃野町
Tsukunocho

市場中学校

9

J.R.
横須賀線
京浜東北線
東海道貨物線

菅沢町
Sugasawacho

菅沢町
Sugasawacho

豊岡町
Toyookacho

鶴見中央2丁目
Tsurumichuo2

栄町通4丁目
Sakaechodori4

豊岡小学校

鶴見中央2丁目
Tsurumichuo2

栄町通4丁目
Sakaechodori4

栄町通2丁目
Sakaechodori2

主要地方道鶴見溝入口

鶴見図書館前

鶴見橋南側

栄町通3丁目
Sakaechodori3

豊岡町
Toyookacho

主要地方道鶴見溝

鶴見中学校

鶴見中央3丁目
Tsurumichuo3

10

鶴見駅三

鶴見病院

鶴見中央1丁目
Tsurumichuo1

主要地方道鶴見溝

鶴見小学校

栄町通2丁目
Sakaechodori2

鶴見病院

鶴見駅

西口交番前

県道鶴見停車場

見溝入口

鶴見小入口

鶴見中前

栄町通1丁目
Sakaechodori1

西口バスターミナル

西口交番前

県道鶴見停車場

鶴見駅入口

鶴見警察署前

鶴見土木事務所前

潮田小学校前

100 m
200 ft

鶴見中央4丁目
Tsurumichuo4

潮田小学校

この地図の著作権は横浜市が保有します。