

平成20年12月12日発行
令和8年4月6日改訂



横浜市中心図書館所蔵

神奈川県内住宅地図目録

横浜市中心図書館調査資料課「調査のミカタ」シリーズ

(令和8年3月31日現在)

凡例

1 収録範囲

この目録には、令和8年3月31日現在、横浜市中心図書館で所蔵する神奈川県内の住宅地図が収録されています。

住宅地図は、航空地図、明細地図とも言われ、住宅や建物ごとの配置と居住者名、建物名などを表示した地図です。横浜市中心図書館では、横浜市内は昭和30年代から、横浜市外（神奈川県内に限る）は、地域によって異なりますが、おおむね昭和40年代から所蔵しています。

2 配列

市町村別に収録し、市町村の配列は全国地方公共団体コードに準拠しています。また、各市町村の中では発行年順に並んでいます。

3 記載事項

(1) 書誌番号

横浜市図書館で付与した番号で、書誌を特定できます。書庫で保存している住宅地図の出納請求の際に、ご使用ください。

(2) 種類

出版社別住宅地図のタイトルと年版等を記載しました。

(3) 発行年

西暦（和暦）で表示しています。

S…昭和

H…平成

R…令和

(4) 出版社

4 所蔵場所

各市の最新版と横浜市内の昭和30・40年代は3階にあります。それ以外は書庫で保存していますので、各階カウンターで書庫出納の請求をしてください。

目次

横浜市鶴見区……………	1 ㊦	藤沢市……………	7 7 ㊦
神奈川区……………	4	小田原市……………	8 0
西区……………	7	(旧橋町含む)	
中区……………	1 0	茅ヶ崎市……………	8 3
南区……………	1 3	逗子市……………	8 5
港南区……………	1 6	相模原市……………	8 7
保土ヶ谷区……………	1 9	(旧相模湖町・津久井町・城山町・藤野町含む)	
旭区……………	2 2	三浦市……………	9 5
磯子区……………	2 5	秦野市……………	9 6
金沢区……………	2 8	厚木市……………	9 8
港北区……………	3 1	大和市……………	1 0 1
緑区……………	3 4	伊勢原市……………	1 0 3
青葉区……………	3 7	海老名市……………	1 0 5
都筑区……………	3 9	座間市……………	1 0 7
戸塚区……………	4 1	南足柄市……………	1 0 9
栄区……………	4 4	綾瀬市……………	1 1 0
泉区……………	4 6	寒川町……………	1 1 2
瀬谷区……………	4 9	葉山町……………	1 1 3
川崎市区制以前……………	5 2	大磯町……………	1 1 4
川崎区……………	5 3	二宮町……………	1 1 5
幸区……………	5 5	中井町……………	1 1 6
中原区……………	5 7	大井町……………	1 1 7
高津区……………	5 9	松田町……………	1 1 8
多摩区……………	6 1	山北町……………	1 1 9
宮前区……………	6 3	開成町……………	1 2 0
麻生区……………	6 5	箱根町……………	1 2 1
横須賀市……………	6 7	真鶴町……………	1 2 2
平塚市……………	7 2	湯河原町……………	1 2 3
鎌倉市……………	7 5	愛川町……………	1 2 4
		清川村……………	1 2 5

横浜市鶴見区

場所	書誌番号	種類	発行年	出版社	
3階 (書架58 最下段)	1103062090	鶴見区明細地図 昭和33年版	1958(S33)	経済地図社	
	1103062092	鶴見区明細地図 昭和36年版	1961(S36)	経済地図社	
	1105012831	鶴見区明細地図 昭和39年版	1964(S39)	経済地図社	
	1105026776	鶴見区明細地図 昭和41年版	1966(S41)	経済地図社	
	1105026777	鶴見区明細地図 昭和43年版	1968(S43)	経済地図社	
	1105026778	鶴見区明細地図 昭和45年版	1970(S45)	経済地図社	
	1105026779	鶴見区明細地図 昭和47年版	1972(S47)	経済地図社	
	1105026780	鶴見区明細地図 昭和49年版	1974(S49)	経済地図社	
↓書庫	1190486773	鶴見区明細地図(西) 昭和51年度版	1976(S51)	経済地図社	
	1190486783	鶴見区明細地図(東) 昭和51年度版	1976(S51)	経済地図社	
	1190486792	鶴見区明細地図(西) 昭和53年度版	1978(S53)	経済地図社	
	1190486766	鶴見区明細地図(東) 昭和54年度版	1979(S54)	経済地図社	
	1190486725	鶴見区明細地図(西) 昭和56年度版	1981(S56)	経済地図社	
	1190486716	鶴見区明細地図(東) 昭和56年度版	1981(S56)	経済地図社	
	1190487374	横浜市住宅地図 鶴見区 昭和57年度	1982(S57)	刊広社	
	1190486750	鶴見区明細地図(西) 昭和58年版	1983(S58)	経済地図社	
	1190539764	横浜市住宅地図 鶴見区 昭和58年度	1983(S58)	刊広社	
	1190486690	鶴見区明細地図(東) 昭和59年度版	1984(S59)	経済地図社	
	1190534347	横浜市住宅地図 鶴見区 昭和60年度	1984(S59)	刊広社	
	1190486691	鶴見区明細地図(西) 昭和60年度版	1985(S60)	経済地図社	
	1190487408	鶴見区明細地図(東) 昭和61年版	1986(S61)	経済地図社	
	1190539769	横浜市住宅地図 鶴見区 昭和62年版	1986(S61)	刊広社	
	1190551688	鶴見区明細地図(西) 昭和63年版	1988(S63)	経済地図社	
	1190473119	鶴見区明細地図(東) 昭和63年度版	1988(S63)	経済地図社	
	1190472803	横浜市住宅地図 鶴見区 昭和64年版	1988(S63)	刊広社	
	1193055928	鶴見区明細地図 平成2年度版	1990(H2)	経済地図社	
	1190539771	横浜市住宅地図 鶴見区 平成3年版	1990(H2)	刊広社	
	1190601998	ゼンリン住宅地図 横浜市鶴見区 '91	1991(H3)	ゼンリン	
	1193016680	ゼンリン住宅地図 横浜市鶴見区 平成4年版	1992(H4)	ゼンリン	
	1193024235	横浜市住宅地図 鶴見区 平成5年版	1992(H4)	刊広社	
	1193041979	ゼンリン住宅地図 横浜市鶴見区 平成5年版	1993(H5)	ゼンリン	
	1194042616	ゼンリン住宅地図 横浜市鶴見区 平成6年版	1994(H6)	ゼンリン	
	1194050019	ブルーマップ 横浜市鶴見区	1994(H6)	民事法情報センター	
	1194083543	横浜市住宅地図 鶴見区 平成7年版	1994(H6)	刊広社	
	1194083546	コンビ住宅地図+町別電話帳 鶴見区 平成7年版	1994(H6)	刊広社	
	1195029039	ゼンリン住宅地図 横浜市鶴見区 平成7年版	1995(H7)	ゼンリン	
1196030867	ゼンリン住宅地図 横浜市鶴見区 平成8年版	1996(H8)	ゼンリン		

場所	書誌番号	種類	発行年	出版社	
↓ 書庫	1197000957	横浜市住宅地図 鶴見区 平成9年版	1996(H8)	刊広社	
	1197000954	コンビ住宅地図+町別電話帳 鶴見区 平成9年版	1996(H8)	刊広社	
	1197040411	ゼンリン住宅地図 横浜市鶴見区 '97	1997(H9)	ゼンリン	
	1197053825	ブルーマップ 横浜市鶴見区	1997(H9)	民事法情報センター	
	1198035779	ゼンリン住宅地図 横浜市鶴見区 '98	1998(H10)	ゼンリン	
	1198073464	横浜市住宅地図 鶴見区 平成11年版	1998(H10)	刊広社	
	1198073466	コンビ住宅地図+町別電話帳 鶴見区 平成11年版	1998(H10)	刊広社	
	1199036182	ゼンリン住宅地図 横浜市鶴見区 '99	1999(H11)	ゼンリン	
	1199048489	ブルーマップ 横浜市鶴見区	1999(H11)	民事法情報センター	
	1100035650	ゼンリン住宅地図 横浜市鶴見区 2000	2000(H12)	ゼンリン	
	1100073956	横浜市住宅地図 鶴見区 平成13年版	2000(H12)	刊広社	
	1100073957	コンビ住宅地図+町別電話帳 鶴見区 平成13年版	2000(H12)	刊広社	
	1101029091	ゼンリン住宅地図 横浜市鶴見区 2001	2001(H13)	ゼンリン	
	1102033920	ゼンリン住宅地図 横浜市鶴見区 2002	2002(H14)	ゼンリン	
	1102058482	ブルーマップ 横浜市鶴見区	2002(H14)	民事法情報センター	
	1103001391	コンビ住宅地図+町別電話帳 鶴見区 平成15年版	2003(H15)	刊広社	
	1103033557	ゼンリン住宅地図 横浜市鶴見区 200305	2003(H15)	ゼンリン	
	1103001396	横浜市住宅地図 鶴見区 平成15年版	2003(H15)	刊広社	
	1104037296	ゼンリン住宅地図 横浜市鶴見区 200405	2004(H16)	ゼンリン	
	1104073928	横浜市住宅地図 鶴見区 平成17年版	2004(H16)	刊広社	
	1104073927	コンビ住宅地図+町別電話帳 鶴見区 平成17年版	2004(H16)	刊広社	
	1105037858	ゼンリン住宅地図 横浜市鶴見区 200505	2005(H17)	ゼンリン	
	1105051718	ブルーマップ 横浜市鶴見区	2005(H17)	民事法情報センター	
	1106038897	ゼンリン住宅地図 横浜市鶴見区 200605	2006(H18)	ゼンリン	
	1106044333	横浜市住宅地図 鶴見区 18	2006(H18)	刊広社	
	1106044331	コンビ住宅地図+町別電話帳 横浜市鶴見区 18	2006(H18)	刊広社	
	1106044335	トリオ住宅地図+地籍+町別電話帳 横浜市鶴見区	2006(H18)	刊広社	
	1107032688	ゼンリン住宅地図 横浜市鶴見区 200704	2007(H19)	ゼンリン	
	1107070120	ブルーマップ 横浜市鶴見区	2007(H19)	民事法情報センター	
	1107080939	横浜市住宅地図 鶴見区 19	2007(H19)	刊広社	
	1107080941	コンビ住宅地図+町別電話帳 横浜市鶴見区 19	2007(H19)	刊広社	
	1107080942	トリオ住宅地図+地籍+町別電話帳 横浜市鶴見区 19	2007(H19)	刊広社	
	1108030808	ゼンリン住宅地図 横浜市鶴見区 200804	2008(H20)	ゼンリン	
1109033864	横浜市住宅地図 鶴見区 地籍版 21年版	2009(H21)	刊広社		
1109033865	横浜市住宅地図 鶴見区 21年版	2009(H21)	刊広社		
1109072410	ブルーマップ 横浜市鶴見区 200909	2009(H21)	民事法情報センター		
1110032488	ゼンリン住宅地図 横浜市鶴見区 201004	2010(H22)	ゼンリン		
1111033306	ゼンリン住宅地図 横浜市鶴見区 201104	2011(H23)	ゼンリン		

場所	書誌番号	種類	発行年	出版社	
↓ 書庫	1111084907	ブルーマップ 横浜市鶴見区 201109	2011(H23)	ゼンリン	
	1112032389	ゼンリン住宅地図 横浜市鶴見区 201204	2012(H24)	ゼンリン	
	1113042951	ゼンリン住宅地図 横浜市鶴見区 201304	2013(H25)	ゼンリン	
	1113137129	ブルーマップ 横浜市鶴見区 201309	2013(H25)	ゼンリン	
	1113168158	ゼンリン住宅地図 横浜市鶴見区 201404	2014(H26)	ゼンリン	
	1113271156	ゼンリン住宅地図 横浜市鶴見区 201504	2015(H27)	ゼンリン	
	1113313564	ブルーマップ 横浜市鶴見区 201509	2015(H27)	ゼンリン	
	1113371740	ゼンリン住宅地図 横浜市鶴見区 201604	2016(H28)	ゼンリン	
	1113482857	ゼンリン住宅地図 横浜市鶴見区 201704	2017(H29)	ゼンリン	
	1113520313	ブルーマップ 横浜市鶴見区 201709	2017(H29)	ゼンリン	
	1113587690	ゼンリン住宅地図 横浜市鶴見区 201804	2018(H30)	ゼンリン	
	1113683786	ゼンリン住宅地図 横浜市鶴見区 201904	2019(H31)	ゼンリン	
	1113725894	ブルーマップ 横浜市鶴見区 201909	2019(H31)	ゼンリン	
	1113782537	ゼンリン住宅地図 横浜市鶴見区 202004	2020(R2)	ゼンリン	
	1113873495	ゼンリン住宅地図 横浜市鶴見区 202104	2021(R3)	ゼンリン	
	1113917641	ブルーマップ 横浜市鶴見区 202109	2021(R3)	ゼンリン	
	1113963559	ゼンリン住宅地図 横浜市鶴見区 202204	2022(R4)	ゼンリン	
	1122058745	ゼンリン住宅地図 横浜市鶴見区 202304	2023(R5)	ゼンリン	
1122085447	ブルーマップ 横浜市鶴見区 202309	2023(R5)	ゼンリン		
1124006647	ゼンリン住宅地図 横浜市鶴見区 202404	2024(R6)	ゼンリン		
カウンターにて ご確認ください	1125004564	ゼンリン住宅地図 横浜市鶴見区 202504	2025(R7)	ゼンリン	
	1125033809	ブルーマップ 横浜市鶴見区 202509	2025(R7)	ゼンリン	

横浜市神奈川区

場所	書誌番号	種類	発行年	出版社	
3階 (書架58 最下段)	1103062096	神奈川区明細地図 昭和32年版	1957(S32)	経済地図社	
	1103062097	神奈川区明細地図 昭和35年版	1959(S34)	経済地図社	
	1105012833	神奈川区明細地図 昭和36年版	1961(S36)	経済地図社	
	1105012840	神奈川区明細地図 昭和37年版	1962(S37)	経済地図社	
	1105012838	神奈川区明細地図 昭和39年版	1964(S39)	経済地図社	
	1105027037	神奈川区明細地図 昭和41年版	1966(S41)	経済地図社	
	1105027038	神奈川区明細地図 昭和43年版	1968(S43)	経済地図社	
	1105027039	神奈川区明細地図 昭和45年版	1970(S45)	経済地図社	
	1105027040	神奈川区明細地図 昭和47年版	1972(S47)	経済地図社	
	1105027041	神奈川区明細地図 昭和49年版	1974(S49)	経済地図社	
↓書庫	1190457447	神奈川区明細地図 昭和51年版	1976(S51)	経済地図社	
	1190482517	神奈川区明細地図(東) 昭和53年版	1978(S53)	経済地図社	
	1190482109	神奈川区明細地図(西) 昭和53年版	1978(S53)	経済地図社	
	1190485453	神奈川区明細地図(東) 昭和55年版	1980(S55)	経済地図社	
	1190485451	神奈川区明細地図(西) 昭和55年版	1980(S55)	経済地図社	
	1190487378	横浜市住宅地図 神奈川区 昭和57年版	1982(S57)	刊広社	
	1190485446	神奈川区明細地図(東) 昭和58年版	1983(S58)	経済地図社	
	1190485605	神奈川区明細地図(西) 昭和58年版	1983(S58)	経済地図社	
	1190573065	横浜市住宅地図 神奈川区 昭和59年版	1983(S58)	刊広社	
	1190485591	神奈川区明細地図 昭和60年版	1985(S60)	経済地図社	
	1190534319	横浜市住宅地図 神奈川区 昭和61年版	1985(S60)	刊広社	
	1190472762	横浜市住宅地図 神奈川区 昭和63年版	1987(S62)	刊広社	
	1190485425	神奈川区明細地図 昭和62年版	1987(S62)	経済地図社	
	1190573222	ブルーマップ 横浜市神奈川区	1989(H元)	民事法情報センター	
	1190472759	横浜市住宅地図 神奈川区 平成2年版	1989(H元)	刊広社	
	1190551641	神奈川区明細地図 平成2年版	1990(H2)	経済地図社	
	1190456770	ゼンリン住宅地図 横浜市神奈川区 '91	1991(H3)	ゼンリン	
	1193014444	ゼンリン住宅地図 横浜市神奈川区 平成4年版	1992(H4)	ゼンリン	
	1193080400	ゼンリン住宅地図 横浜市神奈川区 平成5年版	1993(H5)	ゼンリン	
	1193082941	コンビ住宅地図+町別電話帳 神奈川区 平成6年版	1993(H5)	刊広社	
	1194037230	ゼンリン住宅地図 横浜市神奈川区 平成6年版	1994(H6)	ゼンリン	
	1194050020	ブルーマップ 横浜市神奈川区	1994(H6)	民事法情報センター	
	1195023083	ゼンリン住宅地図 横浜市神奈川区 平成7年版	1995(H7)	ゼンリン	
	1195033382	横浜市住宅地図 神奈川区 平成8年版	1995(H7)	刊広社	
	1195033384	コンビ住宅地図+町別電話帳 神奈川区 平成8年版	1995(H7)	刊広社	
	1196022545	ゼンリン住宅地図 横浜市神奈川区 平成8年版	1996(H8)	ゼンリン	
	1197033988	ゼンリン住宅地図 横浜市神奈川区 '97	1997(H9)	ゼンリン	
	1197050506	ブルーマップ 横浜市神奈川区	1997(H9)	民事法情報センター	
	1197045733	コンビ住宅地図+町別電話帳 神奈川区 平成10年版	1997(H9)	刊広社	

場所	書誌番号	種類	発行年	出版社	
↓書庫	1198024603	ゼンリン住宅地図 横浜市神奈川区 '98	1998(H10)	ゼンリン	
	1199030261	ゼンリン住宅地図 横浜市神奈川区 '99	1999(H11)	ゼンリン	
	1199057765	コンビ住宅地図+町別電話帳 神奈川区 平成12年版	1999(H11)	刊広社	
	1100023452	ゼンリン住宅地図 横浜市神奈川区 2000	2000(H12)	ゼンリン	
	1100029380	ブルーマップ 横浜市神奈川区 2000	2000(H12)	民事法情報センター	
	1101025580	ゼンリン住宅地図 横浜市神奈川区 2001	2001(H13)	ゼンリン	
	1101059382	横浜市住宅地図 神奈川区 平成14年版	2001(H13)	刊広社	
	1101059383	コンビ住宅地図+町別電話帳 神奈川区 平成14年版	2001(H13)	刊広社	
	1102025405	ゼンリン住宅地図 横浜市神奈川区 2003	2002(H14)	ゼンリン	
	1103025144	ゼンリン住宅地図 横浜市神奈川区 200304	2003(H15)	ゼンリン	
	1103062388	ブルーマップ 横浜市神奈川区	2003(H15)	民事法情報センター	
	1103080372	横浜市住宅地図 神奈川区 平成16年版	2003(H15)	刊広社	
	1103080409	コンビ住宅地図+町別電話帳 神奈川区 平成16年版	2003(H15)	刊広社	
	1104026821	ゼンリン住宅地図 横浜市神奈川区 200404	2004(H16)	ゼンリン	
	1105025798	ゼンリン住宅地図 横浜市神奈川区 200504	2005(H17)	ゼンリン	
	1105080890	横浜市住宅地図 神奈川区 平成18年版	2005(H17)	刊広社	
	1105080888	コンビ住宅地図+町別電話帳 神奈川区 平成18年版	2005(H17)	刊広社	
	1106024655	ゼンリン住宅地図 横浜市神奈川区 200604	2006(H18)	ゼンリン	
	1106060205	ブルーマップ 横浜市神奈川区	2006(H18)	民事法情報センター	
	1107002351	横浜市住宅地図 神奈川区 19	2007(H19)	刊広社	
	1107002353	コンビ住宅地図+町別電話帳 横浜市神奈川区 19	2007(H19)	刊広社	
	1107002356	トリオ住宅地図+地籍+町別電話帳 横浜市神奈川区 19	2007(H19)	刊広社	
	1107043023	ゼンリン住宅地図 横浜市神奈川区 200705	2007(H19)	ゼンリン	
	1108037281	ゼンリン住宅地図 横浜市神奈川区 200805	2008(H20)	ゼンリン	
	1108049080	横浜市住宅地図 神奈川区 平成20年版	2008(H20)	刊広社	
	1108049082	トリオ住宅地図+地籍+町別電話帳 横浜市神奈川区 20年版	2008(H20)	刊広社	
	1108049083	コンビ住宅地図+町別電話帳 横浜市神奈川区 20	2008(H20)	刊広社	
	1108076577	ブルーマップ 横浜市神奈川区	2008(H20)	民事法情報センター	
	1109040426	ゼンリン住宅地図 横浜市神奈川区 200905	2009(H21)	ゼンリン	
	1110039960	ゼンリン住宅地図 横浜市神奈川区 201005	2010(H22)	ゼンリン	
	1110080741	ブルーマップ 横浜市神奈川区	2010(H22)	民事法情報センター	
	1111040502	ゼンリン住宅地図 横浜市神奈川区 201105	2011(H23)	ゼンリン	
	1112036478	ゼンリン住宅地図 横浜市神奈川区 201205	2012(H24)	ゼンリン	
	1113162811	ブルーマップ 横浜市神奈川区	2012(H24)	ゼンリン	
1113053384	ゼンリン住宅地図 横浜市神奈川区 201305	2013(H25)	ゼンリン		
1113176296	ゼンリン住宅地図 横浜市神奈川区 201405	2014(H26)	ゼンリン		
1113212366	ブルーマップ 横浜市神奈川区 201410	2014(H26)	ゼンリン		
1113273827	ゼンリン住宅地図 横浜市神奈川区 201505	2015(H27)	ゼンリン		
1113381606	ゼンリン住宅地図 横浜市神奈川区 201605	2016(H28)	ゼンリン		

場所	書誌番号	種類	発行年	出版社	
↓書庫	1113426433	ブルーマップ 横浜市神奈川区 201610	2016(H28)	ゼンリン	
	1113492359	ゼンリン住宅地図 横浜市神奈川区 201705	2017(H29)	ゼンリン	
	1113594699	ゼンリン住宅地図 横浜市神奈川区 201805	2018(H30)	ゼンリン	
	1113634157	ブルーマップ 横浜市神奈川区 201810	2018(H30)	ゼンリン	
	1113695172	ゼンリン住宅地図 横浜市神奈川区 201905	2019(R元)	ゼンリン	
	1113785363	ゼンリン住宅地図 横浜市神奈川区 202005	2020(R2)	ゼンリン	
	1113825050	ブルーマップ 横浜市神奈川区 202010	2020(R2)	ゼンリン	
	1113878736	ゼンリン住宅地図 横浜市神奈川区 202105	2021(R3)	ゼンリン	
	1113970212	ゼンリン住宅地図 横浜市神奈川区 202205	2022(R4)	ゼンリン	
	1122005318	ブルーマップ 横浜市神奈川区 202210	2022(R4)	ゼンリン	
	1122058744	ゼンリン住宅地図 横浜市神奈川区 202305	2023(R5)	ゼンリン	
1124011975	ゼンリン住宅地図 横浜市神奈川区 202405	2024(R6)	ゼンリン		
カウンターにて ご確認ください	1124041757	ブルーマップ 横浜市神奈川区 202410	2024(R6)	ゼンリン	
	1125011052	ゼンリン住宅地図 横浜市神奈川区 202505	2025(R7)	ゼンリン	

横浜市西区

場所	書誌番号	種類	発行年	出版社	
3階 (書架58 最下段)	1103062504	西区明細地図 昭和31年版	1956(S31)	経済地図社	
	1103062098	西区明細地図 昭和35年版	1960(S35)	経済地図社	
	1105012832	西区明細地図 昭和39年版	1964(S39)	経済地図社	
	1105026771	西区明細地図 昭和41年版	1966(S41)	経済地図社	
	1105026772	西区明細地図 昭和43年版	1968(S43)	経済地図社	
	1105026773	西区明細地図 昭和45年版	1970(S45)	経済地図社	
	1105026774	西区明細地図 昭和47年版	1972(S47)	経済地図社	
	1105026775	西区明細地図 昭和49年版	1974(S49)	経済地図社	
↓書庫	1197002342	西区明細地図 昭和51年版	1976(S51)	経済地図社	
	1190482176	西区明細地図 昭和53年版	1978(S53)	経済地図社	
	1190482185	西区明細地図 昭和56年版	1981(S56)	経済地図社	
	1190487390	横浜市住宅地図 西区 昭和57年版	1982(S57)	刊広社	
	1190573090	横浜市住宅地図 西区 昭和59年版	1984(S59)	刊広社	
	1190482147	西区明細地図 昭和60年版	1985(S60)	経済地図社	
	1190534369	横浜市住宅地図 西区 昭和61年版	1986(S61)	刊広社	
	1190482158	西区明細地図 昭和63年版	1987(S62)	経済地図社	
	1190472817	横浜市住宅地図 西区 昭和63年版	1988(S63)	刊広社	
	1193016335	ブルーマップ 横浜市西区	1989(H元)	民事法情報センター	
	1190473147	西区明細地図 平成元年版	1989(H元)	経済地図社	
	1190472816	横浜市住宅地図 西区 平成2年版	1990(H2)	刊広社	
	1190602000	ゼンリン住宅地図 横浜市西区 平成4年版	1991(H3)	ゼンリン	
	1193015074	ゼンリン住宅地図 横浜市西区 平成5年版	1992(H4)	ゼンリン	
	1190531200	横浜市住宅地図 西区 平成4年版	1992(H4)	刊広社	
	1194038225	ゼンリン住宅地図 横浜市西区 平成6年版	1993(H5)	ゼンリン	
	1197043561	ブルーマップ 横浜市西区	1993(H5)	民事法情報センター	
	1194029683	横浜市住宅地図 西区 平成6年版	1994(H6)	刊広社	
	1194029682	コンビ住宅地図+町別電話帳 西区 平成6年版	1994(H6)	刊広社	
	1194061128	ゼンリン住宅地図 横浜市西区 平成7年版	1994(H6)	ゼンリン	
	1195046799	ゼンリン住宅地図 横浜市西区 平成8年版	1995(H7)	ゼンリン	
	1195067411	横浜市住宅地図 西区 平成8年版	1995(H7)	刊広社	
	1195067408	コンビ住宅地図+町別電話帳 西区 平成8年版	1995(H7)	刊広社	
	1196035906	ゼンリン住宅地図 横浜市西区 '97	1996(H8)	ゼンリン	
	1197050509	ゼンリン住宅地図 横浜市西区 '98	1997(H9)	ゼンリン	
	1197062236	ブルーマップ 横浜市西区	1997(H9)	民事法情報センター	
	1197080509	横浜市住宅地図 西区 平成10年版	1997(H9)	刊広社	
	1197080506	コンビ住宅地図+町別電話帳 西区 平成10年版	1997(H9)	刊広社	
	1198043543	ゼンリン住宅地図 横浜市西区 '99	1998(H10)	ゼンリン	
	1199042937	ゼンリン住宅地図 横浜市西区 2000	1999(H11)	ゼンリン	
	1199064214	横浜市住宅地図 西区 平成12年版	1999(H11)	刊広社	

場所	書誌番号	種類	発行年	出版社	
↓書庫	1199064215	コンビ住宅地図+町別電話帳 西区 平成12年版	1999(H11)	刊広社	
	1100041916	ゼンリン住宅地図 西区 2001	2000(H12)	ゼンリン	
	1100048304	ブルーマップ 横浜市西区	2000(H12)	民事法情報センター	
	1101036385	ゼンリン住宅地図 横浜市西区 2002	2001(H13)	ゼンリン	
	1101061699	横浜市住宅地図 西区 平成14年版	2001(H13)	刊広社	
	1101061697	コンビ住宅地図+町別電話帳 西区 平成14年版	2001(H13)	刊広社	
	1102040213	ゼンリン住宅地図 横浜市西区 200206	2002(H14)	ゼンリン	
	1103040765	ゼンリン住宅地図 横浜市西区 200306	2003(H15)	ゼンリン	
	1103065593	コンビ住宅地図+町別電話帳 西区 平成16年版	2003(H15)	刊広社	
	1103065596	横浜市住宅地図 西区 平成16年版	2003(H15)	刊広社	
	1103080419	ブルーマップ 横浜市西区	2003(H15)	民事法情報センター	
	1104042225	ゼンリン住宅地図 横浜市西区 200406	2004(H16)	ゼンリン	
	1105045092	ゼンリン住宅地図 横浜市西区 200506	2005(H17)	ゼンリン	
	1105075353	横浜市住宅地図 西区 平成18年版	2005(H17)	刊広社	
	1105075354	コンビ住宅地図+町別電話帳 西区 平成18年版	2005(H17)	刊広社	
	1106045569	ゼンリン住宅地図 横浜市西区 200606	2006(H18)	ゼンリン	
	1106067901	ブルーマップ 横浜市西区	2006(H18)	民事法情報センター	
	1107008891	コンビ住宅地図+町別電話帳 横浜市西区 19	2007(H19)	刊広社	
	1107008893	トリオ住宅地図+地籍+町別電話帳 横浜市西区 19	2007(H19)	刊広社	
	1107008885	横浜市住宅地図 西区 19	2007(H19)	刊広社	
	1107048151	ゼンリン住宅地図 横浜市西区 200706	2007(H19)	ゼンリン	
	1108046253	ゼンリン住宅地図 横浜市西区 200806	2008(H20)	ゼンリン	
	1108056556	横浜市住宅地図 西区 平成20年版	2008(H20)	刊広社	
	1108056559	トリオ住宅地図+地籍+町別電話帳 横浜市西区 20年版	2008(H20)	刊広社	
	1108056852	コンビ住宅地図+町別電話帳 横浜市西区 20	2008(H20)	刊広社	
	1108086039	ブルーマップ 横浜市西区	2008(H20)	民事法情報センター	
	1109049067	ゼンリン住宅地図 横浜市西区 200906	2009(H21)	ゼンリン	
	1110050538	ゼンリン住宅地図 横浜市西区 201006	2010(H22)	ゼンリン	
	1110090722	ブルーマップ 横浜市西区	2010(H22)	ゼンリン	
	1111049413	ゼンリン住宅地図 横浜市西区 201106	2011(H23)	ゼンリン	
	1112044088	ゼンリン住宅地図 横浜市西区 201206	2012(H24)	ゼンリン	
	1112093101	ブルーマップ 横浜市西区	2012(H24)	ゼンリン	
	1113063628	ゼンリン住宅地図 横浜市西区 201306	2013(H25)	ゼンリン	
1113176294	ゼンリン住宅地図 横浜市西区 201406	2014(H26)	ゼンリン		
1113220892	ブルーマップ 横浜市西区 201411	2014(H26)	ゼンリン		
1113283728	ゼンリン住宅地図 横浜市西区 201506	2015(H27)	ゼンリン		
1113391246	ゼンリン住宅地図 横浜市西区 201606	2016(H28)	ゼンリン		
1113438266	ブルーマップ 横浜市西区 201611	2016(H28)	ゼンリン		
1113499451	ゼンリン住宅地図 横浜市西区 201706	2017(H29)	ゼンリン		

場所	書誌番号	種類	発行年	出版社	
↓書庫	1113603677	ゼンリン住宅地図 横浜市西区 201806	2018(H30)	ゼンリン	
	1113647691	ブルーマップ 横浜市西区 201811	2018(H30)	ゼンリン	
	1113701776	ゼンリン住宅地図 横浜市西区 201906	2019(R元)	ゼンリン	
	1113793461	ゼンリン住宅地図 横浜市西区 202006	2020(R2)	ゼンリン	
	1113832260	ブルーマップ 横浜市西区 202011	2020(R2)	ゼンリン	
	1113886598	ゼンリン住宅地図 横浜市西区 202106	2021(R3)	ゼンリン	
	1113977662	ゼンリン住宅地図 横浜市西区 202206	2022(R4)	ゼンリン	
	1122022115	ブルーマップ 横浜市西区 202211	2022(R4)	ゼンリン	
	1122071150	ゼンリン住宅地図 横浜市西区 202306	2023(R5)	ゼンリン	
	1124023906	ゼンリン住宅地図 横浜市西区 202406	2024(R6)	ゼンリン	
カウンターにて ご確認ください	1124048089	ブルーマップ 横浜市西区 202411	2024(R6)	ゼンリン	
	1125018715	ゼンリン住宅地図 横浜市西区 202506	2025(R7)	ゼンリン	

横浜市中区

場所	書誌番号	種類	発行年	出版社	
3階 (書架58 最下段)	1103062505	中区明細地図 昭和31年版	1956(S31)	経済地図社	
	1103062099	中区明細地図 昭和34年版	1959(S34)	経済地図社	
	1105012835	中区明細地図 昭和37年版	1962(S37)	経済地図社	
	1105027031	中区明細地図 昭和40年版	1964(S39)	経済地図社	
	1105027032	中区明細地図 昭和41年版	1966(S41)	経済地図社	
	1105027033	中区明細地図 昭和43年版	1968(S43)	経済地図社	
	1105027034	中区明細地図 昭和45年版	1970(S45)	経済地図社	
	1105027035	中区明細地図 昭和47年版	1972(S47)	経済地図社	
	1105027036	中区明細地図 昭和49年版	1974(S49)	経済地図社	
↓書庫	1190457451	中区明細地図(南) 昭和51年版	1976(S51)	経済地図社	
	1190482491	中区明細地図(北) 昭和51年版	1976(S51)	経済地図社	
	1190482489	中区明細地図(南) 昭和53年版	1978(S53)	経済地図社	
	1190482463	中区明細地図(北) 昭和53年版	1978(S53)	経済地図社	
	1190482432	中区明細地図(南) 昭和55年版	1980(S55)	経済地図社	
	1190482444	中区明細地図(北) 昭和56年版	1981(S56)	経済地図社	
	1190487401	横浜市住宅地図 中区 昭和57年版	1981(S56)	刊広社	
	1195033712	横浜市住宅地図 中区 昭和58年版	1983(S58)	刊広社	
	1190482453	中区明細地図(北) 昭和58年版	1983(S58)	経済地図社	
	1190482417	中区明細地図(南) 昭和59年版	1984(S59)	経済地図社	
	1190534367	横浜市住宅地図 中区 昭和60年版	1984(S59)	刊広社	
	1190482428	中区明細地図 昭和61年版	1985(S60)	経済地図社	
	1197002360	ゼンリン住宅地図 横浜市 4 中区	1985(S60)	ゼンリン	
	1190472813	横浜市住宅地図 中区 昭和62年版	1987(S62)	刊広社	
	1190487434	中区明細地図 昭和63年版	1987(S62)	経済地図社	
	1190472811	横浜市住宅地図 中区 平成元年版	1989(H元)	刊広社	
	1195063670	中区明細地図 平成元年版	1989(H元)	経済地図社	
	1193016358	ブルーマップ 横浜市中区	1989(H元)	民事法情報センター	
	1190456773	ゼンリン住宅地図 横浜市中区 '91	1990(H2)	ゼンリン	
	1190539777	横浜市住宅地図 中区 平成3年版	1990(H2)	刊広社	
	1190602005	ゼンリン住宅地図 横浜市中区 平成4年度版	1991(H3)	ゼンリン	
	1190595843	ゼンリン住宅地図 横浜市中区 平成5年度版	1992(H4)	ゼンリン	
	1193024757	横浜市住宅地図 中区 平成5年版	1993(H5)	刊広社	
	1193024452	コンビ住宅地図+町別電話帳 中区 平成5年版	1993(H5)	刊広社	
	1194038493	ゼンリン住宅地図 横浜市中区 平成6年度版	1993(H5)	ゼンリン	
	1197043560	ブルーマップ 横浜市中区	1993(H5)	民事法情報センター	
	1194072126	ゼンリン住宅地図 横浜市中区 平成7年度版	1994(H6)	ゼンリン	
	1194083548	コンビ住宅地図+町別電話帳 中区 平成7年版	1994(H6)	刊広社	

場所	書誌番号	種類	発行年	出版社	
↓ 書庫	1194083544	横浜市住宅地図 中区 平成7年版	1994(H6)	刊広社	
	1195059411	ゼンリン住宅地図 横浜市中区 平成8年度版	1995(H7)	ゼンリン	
	1196044760	ゼンリン住宅地図 横浜市中区 平成9年度版	1996(H8)	ゼンリン	
	1196060483	横浜市住宅地図 中区 平成9年版	1996(H8)	刊広社	
	1196060482	コンビ住宅地図+町別電話帳 中区 平成9年版	1996(H8)	刊広社	
	1197053818	ゼンリン住宅地図 横浜市中区 ' 98	1997(H9)	ゼンリン	
	1197067066	ブルーマップ 横浜市中区	1997(H9)	民事法情報センター	
	1198048474	ゼンリン住宅地図 横浜市中区 ' 99	1998(H10)	ゼンリン	
	1198046318	コンビ住宅地図+町別電話帳 中区 平成11年版	1998(H10)	刊広社	
	1198046317	横浜市住宅地図 中区 平成11年版	1998(H10)	刊広社	
	1199001422	横浜市中区町地図 平成11年版	1998(H10)	刊広社	
	1199047030	ゼンリン住宅地図 横浜市中区 2000	1999(H11)	ゼンリン	
	1100041914	横浜市住宅地図 中区 平成13年版	2000(H12)	刊広社	
	1100041912	コンビ住宅地図+町別電話帳 中区 平成13年版	2000(H12)	刊広社	
	1100048319	ゼンリン住宅地図 横浜市中区 2001	2000(H12)	ゼンリン	
	1100062109	ブルーマップ 横浜市中区 2001	2000(H12)	民事法情報センター	
	1101042812	ゼンリン住宅地図 横浜市中区 2002	2001(H13)	ゼンリン	
	1102039897	横浜市住宅地図 中区 平成15年版	2002(H14)	刊広社	
	1102039898	コンビ住宅地図+町別電話帳 中区 平成15年版	2002(H14)	刊広社	
	1102041666	ゼンリン住宅地図 横浜市中区 200207	2002(H14)	ゼンリン	
	1103048913	ゼンリン住宅地図 横浜市中区 200307	2003(H15)	ゼンリン	
	1103084004	ブルーマップ 横浜市中区	2003(H15)	民事法情報センター	
	1104047808	横浜市住宅地図 中区 平成17年版	2004(H16)	刊広社	
	1104047809	コンビ住宅地図+町別電話帳 中区 平成17年版	2004(H16)	刊広社	
	1104053691	ゼンリン住宅地図 横浜市中区 200407	2004(H16)	ゼンリン	
	1105051724	ゼンリン住宅地図 横浜市中区 200507	2005(H17)	ゼンリン	
	1106011959	横浜市住宅地図 中区 18	2006(H18)	刊広社	
	1106011964	コンビ住宅地図+町別電話帳 横浜市中区 18	2006(H18)	刊広社	
	1106011961	トリオ住宅地図+地籍+町別電話帳 横浜市中区 18	2006(H18)	刊広社	
	1106049802	ゼンリン住宅地図 横浜市中区 200607	2006(H18)	ゼンリン	
	1106067899	ブルーマップ 横浜市中区	2006(H18)	民事法情報センター	
	1107055677	ゼンリン住宅地図 横浜市中区 200707	2007(H19)	ゼンリン	
1107058254	横浜市住宅地図 中区 19	2007(H19)	刊広社		
1107058255	コンビ住宅地図+町別電話帳 横浜市中区 19	2007(H19)	刊広社		
1107058258	トリオ住宅地図+地籍+町別電話帳 横浜市中区 19	2007(H19)	刊広社		
1108055150	ゼンリン住宅地図 横浜市中区 200807	2008(H20)	ゼンリン		
1108092631	ブルーマップ 横浜市中区 200812	2008(H20)	民事法情報センター		
1109008014	横浜市住宅地図 中区 21年版	2009(H21)	刊広社		

場所	書誌番号	種類	発行年	出版社	
↓ 書庫	1109057219	ゼンリン住宅地図 横浜市中区 200907	2009(H21)	ゼンリン	
	1110057350	ゼンリン住宅地図 横浜市中区 201007	2010(H22)	ゼンリン	
	1111091972	ブルーマップ 横浜市中区 201101	2011(H23)	ゼンリン	
	1111051113	ゼンリン住宅地図 横浜市中区 201107	2011(H23)	ゼンリン	
	1112057791	ゼンリン住宅地図 横浜市中区 201207	2012(H24)	ゼンリン	
	1112095425	ブルーマップ 横浜市中区 201212	2012(H24)	ゼンリン	
	1113073230	ゼンリン住宅地図 横浜市中区 201307	2013(H25)	ゼンリン	
	1113185337	ゼンリン住宅地図 横浜市中区 201407	2014(H26)	ゼンリン	
	1113229905	ブルーマップ 横浜市中区 201412	2014(H26)	ゼンリン	
	1113292414	ゼンリン住宅地図 横浜市中区 201507	2015(H27)	ゼンリン	
	1113401226	ゼンリン住宅地図 横浜市中区 201607	2016(H28)	ゼンリン	
	1113447026	ブルーマップ 横浜市中区 201612	2016(H28)	ゼンリン	
	1113504053	ゼンリン住宅地図 横浜市中区 201707	2017(H29)	ゼンリン	
	1113610030	ゼンリン住宅地図 横浜市中区 201807	2018(H30)	ゼンリン	
	1113654197	ブルーマップ 横浜市中区 201812	2018(H30)	ゼンリン	
	1113710146	ゼンリン住宅地図 横浜市中区 201907	2019(R元)	ゼンリン	
	1113798946	ゼンリン住宅地図 横浜市中区 202007	2020(R2)	ゼンリン	
	1113842687	ブルーマップ 横浜市中区 202012	2020(R2)	ゼンリン	
	1113895200	ゼンリン住宅地図 横浜市中区 202107	2021(R3)	ゼンリン	
	1113985295	ゼンリン住宅地図 横浜市中区 202207	2022(R4)	ゼンリン	
1122027033	ブルーマップ 横浜市中区 202212	2022(R4)	ゼンリン		
1122071146	ゼンリン住宅地図 横浜市中区 202307	2023(R5)	ゼンリン		
1124023908	ゼンリン住宅地図 横浜市中区 202407	2024(R6)	ゼンリン		
カウンターにて ご確認ください	1124059875	ブルーマップ 横浜市中区 202412	2024(R6)	ゼンリン	
	1125023691	ゼンリン住宅地図 横浜市中区 202507	2025(R7)	ゼンリン	

横浜市南区

場所	書誌番号	種類	発行年	出版社	
3階 (書架58 最下段)	1103062100	南区明細地図 昭和32年版	1957(S32)	経済地図社	
	1103062101	南区明細地図 昭和35年版	1960(S35)	経済地図社	
	1105012836	南区明細地図 昭和39年版	1963(S38)	経済地図社	
	1105027045	南区明細地図 昭和41年版	1966(S41)	経済地図社	
	1105027049	南区東部明細地図 昭和43年版	1967(S42)	経済地図社	
	1106006976	南区西部明細地図 昭和43年版	1968(S43)	経済地図社	
	1105027046	南区明細地図 昭和44年版	1969(S44)	経済地図社	
	1105027047	南区明細地図 昭和47年版	1971(S46)	経済地図社	
	1105027048	南区明細地図 昭和48年版	1973(S48)	経済地図社	
↓書庫	1190484848	南区明細地図 昭和50年版	1975(S50)	経済地図社	
	1190481973	南区明細地図(東) 昭和53年版	1978(S53)	経済地図社	
	1190481975	南区明細地図(西) 昭和53年版	1978(S53)	経済地図社	
	1190481979	南区明細地図(西) 昭和55年版	1980(S55)	経済地図社	
	1190481929	南区明細地図(東) 昭和55年版	1980(S55)	経済地図社	
	1190487394	横浜市住宅地図 南区 昭和57年版 No. 1	1981(S56)	刊広社	
	1198007992	南区明細地図(西) 昭和58年版	1983(S58)	経済地図社	
	1197002368	横浜市住宅地図 南区 昭和58年版	1983(S58)	刊広社	
	1190481935	南区明細地図(東) 昭和58年版	1983(S58)	経済地図社	
	1190534385	横浜市住宅地図 南区 昭和60年版	1985(S60)	刊広社	
	1190481940	南区明細地図 昭和61年版	1986(S61)	経済地図社	
	1197002359	ゼンリンの住宅地図 横浜市 5 南区	1986(S61)	ゼンリン	
	1190472835	横浜市住宅地図 南区 昭和62年版	1986(S61)	刊広社	
	1190551642	南区明細地図 昭和63年版	1988(S63)	経済地図社	
	1190472834	横浜市住宅地図 南区 平成元年版	1989(H元)	刊広社	
	1193016365	ブルーマップ 横浜市南区	1989(H元)	民事法情報センター	
	1193024856	南区明細地図 平成2年版	1990(H2)	経済地図社	
	1190571887	ゼンリン住宅地図 横浜市南区 '91	1990(H2)	ゼンリン	
	1190601991	ゼンリン住宅地図 横浜市南区 平成4年版	1991(H3)	ゼンリン	
	1193024937	ゼンリン住宅地図 横浜市南区 '93	1992(H4)	ゼンリン	
	1193024796	横浜市住宅地図 南区 平成5年版	1993(H5)	刊広社	
	1193061082	ゼンリン住宅地図 横浜市南区 平成6年版	1993(H5)	ゼンリン	
	1194037215	ブルーマップ 横浜市南区	1993(H5)	民事法情報センター	
	1194072128	ゼンリン住宅地図 横浜市南区 平成7年版	1994(H6)	ゼンリン	
	1195008609	横浜市住宅地図 南区 平成7年版	1995(H7)	刊広社	
	1195008610	コンビ住宅地図+町別電話帳 南区 平成7年版	1995(H7)	刊広社	
	1195059408	ゼンリン住宅地図 横浜市南区 平成8年版	1995(H7)	ゼンリン	
	1196049465	ゼンリン住宅地図 横浜市南区 '97	1996(H8)	ゼンリン	
	1197011380	横浜市住宅地図 南区 平成9年版	1997(H9)	刊広社	
	1197011382	コンビ住宅地図+町別電話帳 南区 平成9年版	1997(H9)	刊広社	

場所	書誌番号	種類	発行年	出版社	
↓書庫	1197062238	ゼンリン住宅地図 横浜市南区 ' 98	1997(H9)	ゼンリン	
	1197074914	ブルーマップ 横浜市南区	1997(H9)	民事法情報センター	
	1198048473	ゼンリン住宅地図 横浜市南区 ' 99	1998(H10)	ゼンリン	
	1199001659	コンビ住宅地図+町別電話帳 平成11年版	1999(H11)	刊広社	
	1199052502	ゼンリン住宅地図 横浜市南区 2000	1999(H11)	ゼンリン	
	1100062114	ゼンリン住宅地図 横浜市南区 2001	2000(H12)	ゼンリン	
	1100077178	ブルーマップ 横浜市南区 2001	2000(H12)	民事法情報センター	
	1101000702	横浜市住宅地図 南区 平成13年版	2001(H13)	刊広社	
	1101000703	コンビ住宅地図+町別電話帳 平成13年版	2001(H13)	刊広社	
	1101052528	ゼンリン住宅地図 横浜市南区 2002	2001(H13)	ゼンリン	
	1102047866	ゼンリン住宅地図 横浜市南区 200208	2002(H14)	ゼンリン	
	1103001390	横浜市住宅地図 南区 平成15年版	2003(H15)	刊広社	
	1103001389	コンビ住宅地図+町別電話帳 南区 平成15年版	2003(H15)	刊広社	
	1103058107	ゼンリン住宅地図 横浜市南区 200308	2003(H15)	ゼンリン	
	1103094654	ブルーマップ 横浜市南区	2003(H15)	民事法情報センター	
	1104054561	ゼンリン住宅地図 横浜市南区 200407	2004(H16)	ゼンリン	
	1104083111	横浜市住宅地図 南区 平成17年版	2004(H16)	刊広社	
	1104083113	コンビ住宅地図+町別電話帳 南区 平成17年版	2004(H16)	刊広社	
	1105051723	ゼンリン住宅地図 横浜市南区 200507	2005(H17)	ゼンリン	
	1106029160	横浜市住宅地図 南区 18	2006(H18)	刊広社	
	1106029161	コンビ住宅地図+町別電話帳 南区	2006(H18)	刊広社	
	1106029162	トリオ住宅地図+地籍+町別電話帳 横浜市南区 18	2006(H18)	刊広社	
	1106049807	ゼンリン住宅地図 横浜市南区 200607	2006(H18)	ゼンリン	
	1107055676	ゼンリン住宅地図 横浜市南区 200707	2007(H19)	ゼンリン	
	1107064769	コンビ住宅地図+町別電話帳 横浜市南区 19	2007(H19)	刊広社	
	1107064770	トリオ住宅地図+地籍+町別電話帳 横浜市南区 19	2007(H19)	刊広社	
	1107087385	ブルーマップ 横浜市南区 200711	2007(H19)	民事法情報センター	
	1108055149	ゼンリン住宅地図 横浜市南区 200807	2008(H20)	ゼンリン	
	1109014855	横浜市住宅地図 南区 地籍版 21年版	2009(H21)	刊広社	
	1109014854	横浜市住宅地図 南区 21年版	2009(H21)	刊広社	
	1109057217	ゼンリン住宅地図 横浜市南区 200907	2009(H21)	ゼンリン	
	1110000668	ブルーマップ 横浜市南区 200912	2009(H21)	民事法情報センター	
	1110057351	ゼンリン住宅地図 横浜市南区 201007	2010(H22)	ゼンリン	
1111051111	ゼンリン住宅地図 横浜市南区 201107	2011(H23)	ゼンリン		
1111091973	ブルーマップ 横浜市南区 201112	2011(H23)	ゼンリン		
1112057794	ゼンリン住宅地図 横浜市南区 201207	2012(H24)	ゼンリン		
1113073228	ゼンリン住宅地図 横浜市南区 201307	2013(H25)	ゼンリン		
1113124005	ブルーマップ 横浜市南区 201312	2013(H25)	ゼンリン		
1113185336	ゼンリン住宅地図 横浜市南区 201407	2014(H26)	ゼンリン		

場所	書誌番号	種類	発行年	出版社	
↓書庫	1113292412	ゼンリン住宅地図 横浜市南区 201507	2015(H27)	ゼンリン	
	1113338723	ブルーマップ 横浜市南区 201512	2015(H27)	ゼンリン	
	1113401240	ゼンリン住宅地図 横浜市南区 201607	2016(H28)	ゼンリン	
	1113504054	ゼンリン住宅地図 横浜市南区 201707	2017(H29)	ゼンリン	
	1113548784	ブルーマップ 横浜市南区 201712	2017(H29)	ゼンリン	
	1113610026	ゼンリン住宅地図 横浜市南区 201807	2018(H30)	ゼンリン	
	1113710147	ゼンリン住宅地図 横浜市南区 201907	2019(R元)	ゼンリン	
	1113752490	ブルーマップ 横浜市南区 201912	2019(R元)	ゼンリン	
	1113798947	ゼンリン住宅地図 横浜市南区 202007	2020(R2)	ゼンリン	
	1113895204	ゼンリン住宅地図 横浜市南区 202107	2021(R3)	ゼンリン	
	1113940228	ブルーマップ 横浜市南区 202112	2021(R3)	ゼンリン	
	1113985296	ゼンリン住宅地図 横浜市南区 202207	2022(R4)	ゼンリン	
	1122071148	ゼンリン住宅地図 横浜市南区 202307	2023(R5)	ゼンリン	
	1123001808	ブルーマップ 横浜市南区 202312	2023(R5)	ゼンリン	
1124023907	ゼンリン住宅地図 横浜市南区 202407	2024(R6)	ゼンリン		
カウンターにて ご確認ください	1125023690	ゼンリン住宅地図 横浜市南区 202507	2025(R7)	ゼンリン	
	1125050664	ブルーマップ 横浜市南区 202512	2025(R7)	ゼンリン	

横浜市港南区

1969年10月（昭和44年）に南区から分区

場所	書誌番号	種類	発行年	出版社	
1969年10月（昭和44年）より以前は南区の住宅地図をご覧ください。					
3階 (書架58 最下段)	1105026737	港南区明細地図 昭和44年版	1969(S44)	経済地図社	
	1105026738	港南区明細地図 昭和46年版	1971(S46)	経済地図社	
	1105026739	港南区明細地図 昭和48年版	1973(S48)	経済地図社	
↓書庫	1190485439	港南区明細地図 昭和50年版	1975(S50)	経済地図社	
	1190485504	港南区明細地図 昭和52年版	1977(S52)	経済地図社	
	1190485494	港南区明細地図 昭和55年版	1980(S55)	経済地図社	
	1197002366	横浜市住宅地図 港南区 昭和57年版	1981(S56)	刊広社	
	1190486137	港南区明細地図 昭和58年版	1982(S57)	経済地図社	
	1190573073	横浜市住宅地図 港南区 昭和59年版	1983(S58)	刊広社	
	1190486136	港南区明細地図 昭和59年版	1984(S59)	経済地図社	
	1190534330	横浜市住宅地図 港南区 昭和61年版	1985(S60)	刊広社	
	1190486133	港南区明細地図 昭和62年版	1987(S62)	経済地図社	
	1190472775	横浜市住宅地図 港南区 昭和63年版	1987(S62)	刊広社	
	1190551707	港南区明細地図 平成元年版	1989(H元)	経済地図社	
	1193016367	ブルーマップ 横浜市港南区	1989(H元)	民事法情報センター	
	1190539194	ゼンリン住宅地図 横浜市港南区 '91	1991(H3)	ゼンリン	
	1190472772	横浜市住宅地図 港南区 平成2年版	1989(H元)	刊広社	
	1193014708	ゼンリン住宅地図 横浜市港南区 平成5年版	1993(H5)	ゼンリン	
	1193082932	横浜市住宅地図 港南区 平成6年版	1993(H5)	刊広社	
	1193082934	コンビ住宅地図+町別電話帳 港南区 平成6年版	1993(H5)	刊広社	
	1194017886	ゼンリン住宅地図 横浜市港南区 平成6年版	1994(H6)	ゼンリン	
	1194042628	ブルーマップ 横浜市港南区	1994(H6)	民事法情報センター	
	1195005073	ゼンリン住宅地図 横浜市港南区 平成7年版	1995(H7)	ゼンリン	
	1195071719	ゼンリン住宅地図 横浜市港南区 平成8年版	1995(H7)	ゼンリン	
	1195060198	横浜市住宅地図 港南区 平成8年版	1995(H7)	刊広社	
	1195060199	コンビ住宅地図+町別電話帳 港南区 平成8年版	1995(H7)	刊広社	
	1196076290	ゼンリン住宅地図 横浜市港南区 '97	1996(H8)	ゼンリン	
	1197070281	横浜市住宅地図 港南区 平成10年版	1997(H9)	刊広社	
	1197070307	コンビ住宅地図+町別電話帳 港南区 平成10年版	1997(H9)	刊広社	
	1198004395	ゼンリン住宅地図 横浜市港南区 '98	1998(H10)	ゼンリン	
	1198012972	ブルーマップ 横浜市港南区	1998(H10)	民事法情報センター	
	1198075963	ゼンリン住宅地図 横浜市港南区 '99	1998(H10)	ゼンリン	
	1199052507	横浜市住宅地図 港南区 平成12年版	1999(H11)	刊広社	
	1199052505	コンビ住宅地図+町別電話帳 港南区 平成12年版	1999(H11)	刊広社	
	1199070971	ゼンリン住宅地図 横浜市港南区 2000	1999(H11)	ゼンリン	
1100068650	ゼンリン住宅地図 横浜市港南区 2001	2000(H12)	ゼンリン		
1101004001	ブルーマップ 横浜市港南区 2001	2001(H13)	民事法情報センター		
1101054270	横浜市住宅地図 港南区 平成14年版	2001(H13)	刊広社		

場所	書誌番号	種類	発行年	出版社	
↓書庫	1101054272	コンビ住宅地図+町別電話帳 港南区 平成14年版	2001(H13)	刊広社	
	1101071985	ゼンリン住宅地図 横浜市港南区 2002	2001(H13)	ゼンリン	
	1102068302	ゼンリン住宅地図 横浜市港南区 200211	2002(H14)	ゼンリン	
	1103063522	横浜市住宅地図 港南区 平成16年版	2003(H15)	刊広社	
	1103063521	コンビ住宅地図+町別電話帳 港南区 平成16年版	2003(H15)	刊広社	
	1103088390	ゼンリン住宅地図 横浜市港南区 200311	2003(H15)	ゼンリン	
	1104084633	ゼンリン住宅地図 横浜市港南区 200411	2004(H16)	ゼンリン	
	1105064567	コンビ住宅地図+町別電話帳 港南区 平成18年版	2005(H17)	刊広社	
	1105064568	横浜市住宅地図 港南区 平成18年版	2005(H17)	刊広社	
	1105084268	ゼンリン住宅地図 横浜市港南区 200511	2005(H17)	ゼンリン	
	1106085874	ゼンリン住宅地図 横浜市港南区 200611	2006(H18)	ゼンリン	
	1106091537	コンビ住宅地図+町別電話帳 横浜市港南区 18	2006(H18)	刊広社	
	1106091539	トリオ住宅地図+地籍+町別電話帳 横浜市港南区 18	2006(H18)	刊広社	
	1107088015	ゼンリン住宅地図 横浜市港南区 200711	2007(H19)	ゼンリン	
	1108021802	ブルーマップ 横浜市港南区 200803	2008(H20)	民事法情報センター	
	1108039632	トリオ住宅地図+地籍+町別電話帳 横浜市港南区 20	2008(H20)	刊広社	
	1108039631	コンビ住宅地図+町別電話帳 横浜市港南区 20	2008(H20)	刊広社	
	1108039630	横浜市住宅地図 港南区 20	2008(H20)	刊広社	
	1108086010	ゼンリン住宅地図 横浜市港南区 200811	2008(H20)	ゼンリン	
	1109081484	横浜市住宅地図 港南区 地籍版 21年版	2009(H21)	刊広社	
	1109089592	ゼンリン住宅地図 横浜市港南区 200911	2009(H21)	ゼンリン	
	1110031725	ブルーマップ 横浜市港南区 201004	2010(H22)	民事法情報センター	
	1110090716	ゼンリン住宅地図 横浜市港南区 201011	2010(H22)	ゼンリン	
	1111083625	ゼンリン住宅地図 横浜市港南区 201111	2011(H23)	ゼンリン	
	1112033514	ブルーマップ 横浜市港南区 201204	2012(H24)	ゼンリン	
	1112084503	ゼンリン住宅地図 横浜市港南区 201211	2012(H24)	ゼンリン	
	1113119898	ゼンリン住宅地図 横浜市港南区 201311	2013(H25)	ゼンリン	
	1113168156	ブルーマップ 横浜市港南区 201404	2014(H26)	ゼンリン	
	1113220895	ゼンリン住宅地図 横浜市港南区 201411	2014(H26)	ゼンリン	
	1113326466	ゼンリン住宅地図 横浜市港南区 201511	2015(H27)	ゼンリン	
	1113371824	ブルーマップ 横浜市港南区 201604	2016(H28)	ゼンリン	
	1113438262	ゼンリン住宅地図 横浜市港南区 201611	2016(H28)	ゼンリン	
	1113537944	ゼンリン住宅地図 横浜市港南区 201711	2017(H29)	ゼンリン	
1113587699	ブルーマップ 横浜市港南区 201804	2018(H30)	ゼンリン		
1113647693	ゼンリン住宅地図 横浜市港南区 201811	2018(H30)	ゼンリン		
1113741808	ゼンリン住宅地図 横浜市港南区 201911	2019(R元)	ゼンリン		
1113787502	ブルーマップ 横浜市港南区 202004	2020(R2)	ゼンリン		
1113833089	ゼンリン住宅地図 横浜市港南区 202011	2020(R2)	ゼンリン		
1113933725	ゼンリン住宅地図 横浜市港南区 202111	2021(R3)	ゼンリン		

場所	書誌番号	種類	発行年	出版社	
↓書庫	1113970505	ブルーマップ 横浜市港南区 202204	2022(R4)	ゼンリン	
	1122013979	ゼンリン住宅地図 横浜市港南区 202211	2022(R4)	ゼンリン	
	1122100759	ゼンリン住宅地図 横浜市港南区 202311	2023(R5)	ゼンリン	
カウンターにて ご確認ください	1124006652	ブルーマップ 横浜市港南区 202404	2024(R6)	ゼンリン	
	1124048080	ゼンリン住宅地図 横浜市港南区 202411	2024(R6)	ゼンリン	
	1125045627	ゼンリン住宅地図 横浜市港南区 202511	2025(R7)	ゼンリン	

横浜市保土ヶ谷区

場所	書誌番号	種類	発行年	出版社	
3階 (書架58 最下段)	1103062102	保土ヶ谷区明細地図 昭和35年版	1960(S35)	経済地図社	
	1103062103	保土ヶ谷区明細地図 昭和37年版	1962(S37)	経済地図社	
	1105012837	保土ヶ谷区明細地図 昭和39年版	1964(S39)	経済地図社	
	1105026736	保土ヶ谷区西部明細地図 昭和43年版	1968(S43)	経済地図社	
	1106006975	保土ヶ谷区東部明細地図 昭和43年版	1969(S44)	経済地図社	
	1105026733	保土ヶ谷区明細地図 昭和45年版	1970(S45)	経済地図社	
	1105026734	保土ヶ谷区明細地図 昭和47年版	1972(S47)	経済地図社	
	1105026735	保土ヶ谷区明細地図 昭和49年版	1974(S49)	経済地図社	
↓書庫	1190484696	保土ヶ谷区明細地図 昭和54年版	1979(S54)	経済地図社	
	1190484707	保土ヶ谷区明細地図 昭和56年版	1981(S56)	経済地図社	
	1190472825	横浜市住宅地図 保土ヶ谷区 昭和57年版	1981(S56)	刊広社	
	1190484712	保土ヶ谷区明細地図 昭和58年版	1983(S58)	経済地図社	
	1190472822	横浜市住宅地図 保土ヶ谷区 昭和59年版	1984(S59)	刊広社	
	1190472820	横浜市住宅地図 保土ヶ谷区 昭和61年版	1985(S60)	刊広社	
	1197002357	ゼンリンの住宅地図 横浜市 7 保土ヶ谷区	1986(S61)	ゼンリン	
	1190487405	保土ヶ谷区明細地図 昭和61年版	1986(S61)	経済地図社	
	1190471122	横浜市住宅地図 保土ヶ谷区 昭和63年版	1987(S62)	刊広社	
	1190473155	保土ヶ谷区明細地図 昭和63年版	1988(S63)	経済地図社	
	1190472819	横浜市住宅地図 保土ヶ谷区 平成2年版	1989(H元)	刊広社	
	1193016683	保土ヶ谷区明細地図 平成2年版	1990(H2)	経済地図社	
	1190539217	ゼンリン住宅地図 横浜市保土ヶ谷区 '92	1991(H3)	ゼンリン	
	1190539780	横浜市住宅地図 保土ヶ谷区 平成4年版	1991(H3)	刊広社	
	1193015049	ゼンリン住宅地図 横浜市保土ヶ谷区 平成5年版	1992(H4)	ゼンリン	
	1193082937	横浜市住宅地図 保土ヶ谷区 平成6年版	1993(H5)	刊広社	
	1193082940	コンビ住宅地図+町別電話帳 保土ヶ谷区 平成6年版	1993(H5)	刊広社	
	1194019053	ゼンリン住宅地図 横浜市保土ヶ谷区 平成6年版	1993(H5)	ゼンリン	
	1194037217	ブルーマップ 横浜市保土ヶ谷区	1994(H6)	民事法情報センター	
	1194084448	ゼンリン住宅地図 横浜市保土ヶ谷区 平成7年版	1994(H6)	ゼンリン	
	1195045903	横浜市住宅地図 保土ヶ谷区 平成8年版	1995(H7)	刊広社	
	1195045904	コンビ住宅地図+町別電話帳 保土ヶ谷区 平成8年版	1995(H7)	刊広社	
	1195065521	ゼンリン住宅地図 横浜市保土ヶ谷区 平成8年版	1995(H7)	ゼンリン	
	1196076291	ゼンリン住宅地図 横浜市保土ヶ谷区 '97	1996(H8)	ゼンリン	
	1197067069	コンビ住宅地図+町別電話帳 保土ヶ谷区 平成10年版	1997(H9)	刊広社	
	1197084967	ゼンリン住宅地図 横浜市保土ヶ谷区 '98	1997(H9)	ゼンリン	
	1198007419	ブルーマップ 横浜市保土ヶ谷区	1998(H10)	民事法情報センター	
	1199004415	ゼンリン住宅地図 横浜市保土ヶ谷区 '99	1999(H11)	ゼンリン	
	1199060796	横浜市住宅地図 保土ヶ谷区 平成12年版	1999(H11)	刊広社	
	1199060790	コンビ住宅地図+町別電話帳 保土ヶ谷区 平成12年版	1999(H11)	刊広社	
	1100009099	ゼンリン住宅地図 横浜市保土ヶ谷区 2000	2000(H12)	ゼンリン	






























場所	書誌番号	種類	発行年	出版社	
↓書庫	1101004007	ゼンリン住宅地図 横浜市保土ヶ谷区 2001	2001(H13)	ゼンリン	
	1101016331	ブルーマップ 横浜市保土ヶ谷区 2001	2001(H13)	民事法情報センター	
	1101064868	横浜市住宅地図 保土ヶ谷区 平成14年版	2001(H13)	刊広社	
	1101064867	コンビ住宅地図+町別電話帳 保土ヶ谷区 平成14年版	2001(H13)	刊広社	
	1102003515	ゼンリン住宅地図 横浜市保土ヶ谷区 2002	2002(H14)	ゼンリン	
	1103003490	ゼンリン住宅地図 横浜市保土ヶ谷区 200301	2003(H15)	ゼンリン	
	1103071585	横浜市住宅地図 保土ヶ谷区 平成16年版	2003(H15)	刊広社	
	1103071586	コンビ住宅地図+町別電話帳 保土ヶ谷区 平成16年版	2003(H15)	刊広社	
	1104006669	ゼンリン住宅地図 横浜市保土ヶ谷区 200401	2004(H16)	ゼンリン	
	1104030618	ブルーマップ 横浜市保土ヶ谷区 [2004]	2004(H16)	民事法情報センター	
	1105004824	ゼンリン住宅地図 横浜市保土ヶ谷区 200501	2005(H17)	ゼンリン	
	1105077007	横浜市住宅地図 保土ヶ谷区 平成18年版	2005(H17)	刊広社	
	1105077008	コンビ住宅地図+町別電話帳 保土ヶ谷区 平成18年版	2005(H17)	刊広社	
	1106005346	ゼンリン住宅地図 横浜市保土ヶ谷区 200601	2006(H18)	ゼンリン	
	1107004617	ゼンリン住宅地図 横浜市保土ヶ谷区 200701	2007(H19)	ゼンリン	
	1107024291	コンビ住宅地図+町別電話帳 保土ヶ谷区 19年版	2007(H19)	刊広社	
	1107024292	トリオ住宅地図+地籍+町別電話帳 横浜市保土ヶ谷区 19年版	2007(H19)	刊広社	
	1107024290	横浜市住宅地図 保土ヶ谷区 19年版	2007(H19)	刊広社	
	1107043024	ブルーマップ 横浜市保土ヶ谷区 200705	2007(H19)	民事法情報センター	
	1108005028	ゼンリン住宅地図 横浜市保土ヶ谷区 200801	2008(H20)	ゼンリン	
	1108070876	横浜市住宅地図 保土ヶ谷区 20年版	2008(H20)	刊広社	
	1108070877	トリオ住宅地図+地籍+町別電話帳 横浜市保土ヶ谷区 20年版	2008(H20)	刊広社	
	1108070880	コンビ住宅地図+町別電話帳 保土ヶ谷区 20年版	2008(H20)	刊広社	
	1109004472	ゼンリン住宅地図 横浜市保土ヶ谷区 200901	2009(H21)	ゼンリン	
	1109049057	ブルーマップ 横浜市保土ヶ谷区 200906	2009(H21)	民事法情報センター	
	1110008651	ゼンリン住宅地図 横浜市保土ヶ谷区 201001	2010(H22)	ゼンリン	
	1111011996	ゼンリン住宅地図 横浜市保土ヶ谷区 201101	2011(H23)	ゼンリン	
	1111043600	ブルーマップ 横浜市保土ヶ谷区 201106	2011(H23)	ゼンリン	
	1112005245	ゼンリン住宅地図 横浜市保土ヶ谷区 201201	2012(H24)	ゼンリン	
	1113014881	ゼンリン住宅地図 横浜市保土ヶ谷区 201301	2013(H25)	ゼンリン	
	1113087261	ブルーマップ 横浜市保土ヶ谷区 201306	2013(H25)	ゼンリン	
	1113129398	ゼンリン住宅地図 横浜市保土ヶ谷区 201401	2014(H26)	ゼンリン	
	1113237551	ゼンリン住宅地図 横浜市保土ヶ谷区 201501	2015(H27)	ゼンリン	
1113281507	ブルーマップ 横浜市保土ヶ谷区 201506	2015(H27)	ゼンリン		
1113344745	ゼンリン住宅地図 横浜市保土ヶ谷区 201601	2016(H28)	ゼンリン		
1113455314	ゼンリン住宅地図 横浜市保土ヶ谷区 201701	2017(H29)	ゼンリン		
1113499453	ブルーマップ 横浜市保土ヶ谷区 201706	2017(H29)	ゼンリン		
1113556923	ゼンリン住宅地図 横浜市保土ヶ谷区 201801	2018(H30)	ゼンリン		
1113663332	ゼンリン住宅地図 横浜市保土ヶ谷区 201901	2019(H31)	ゼンリン		

場所	書誌番号	種類	発行年	出版社	
↓書庫	1113703141	ブルーマップ 横浜市保土ヶ谷区 201906	2019(R元)	ゼンリン	
	1113755721	ゼンリン住宅地図 横浜市保土ヶ谷区 202001	2020(R2)	ゼンリン	
	1113847888	ゼンリン住宅地図 横浜市保土ヶ谷区 202101	2021(R3)	ゼンリン	
	1113887803	ブルーマップ 横浜市保土ヶ谷区 202106	2021(R3)	ゼンリン	
	1113940219	ゼンリン住宅地図 横浜市保土ヶ谷区 202201	2022(R4)	ゼンリン	
	1122027039	ゼンリン住宅地図 横浜市保土ヶ谷区 202301	2023(R5)	ゼンリン	
	1122064802	ブルーマップ 横浜市保土ヶ谷区 202306	2023(R5)	ゼンリン	
	1123005816	ゼンリン住宅地図 横浜市保土ヶ谷区 202401	2024(R6)	ゼンリン	
	1124066142	ゼンリン住宅地図 横浜市保土ヶ谷区 202501	2025(R7)	ゼンリン	
カウンターにて ご確認ください	1125018722	ブルーマップ 横浜市保土ヶ谷区 202506	2025(R7)	ゼンリン	
	1125058529	ゼンリン住宅地図 横浜市保土ヶ谷区 202601	2026(R8)	ゼンリン	

横浜市旭区

1969年10月（昭和44年）保土ヶ谷区から分区

場所	書誌番号	種類	発行年	出版社	
1969年10月（昭和44年）より以前は保土ヶ谷区の住宅地図をご覧ください。					
3階 (書架58 最下段)	1105027042	旭区明細地図 昭和46年版	1970(S45)	経済地図社	
	1105027043	旭区明細地図 昭和47年版	1972(S47)	経済地図社	
	1105027044	旭区明細地図 昭和49年版	1974(S49)	経済地図社	
↓書庫	1190485565	旭区明細地図 昭和51年版	1976(S51)	経済地図社	
	1190485509	旭区明細地図 昭和54年版	1979(S54)	経済地図社	
	1190485541	旭区明細地図 昭和56年版	1981(S56)	経済地図社	
	1190487253	横浜市住宅地図 旭区 昭和57年版	1982(S57)	刊広社	
	1197002364	横浜市住宅地図 旭区 昭和58年版	1983(S58)	刊広社	
	1190485532	旭区明細地図 昭和59年版	1984(S59)	経済地図社	
	1190485523	旭区明細地図 昭和61年版	1986(S61)	経済地図社	
	1190472681	横浜市住宅地図 旭区 昭和62年版	1986(S61)	刊広社	
	1190551695	旭区明細地図 昭和63年版	1988(S63)	経済地図社	
	1190472667	横浜市住宅地図 旭区 昭和64年版	1988(S63)	刊広社	
	1193016370	ブルーマップ 横浜市旭区	1989(H元)	民事法情報センター	
	1195063383	旭区明細地図 平成2年版	1990(H2)	経済地図社	
	1190539750	横浜市住宅地図 旭区 平成3年版	1990(H2)	刊広社	
	1190602003	ゼンリン住宅地図 横浜市旭区 平成4年版	1991(H3)	ゼンリン	
	1193026304	ゼンリン住宅地図 横浜市旭区 平成5年版	1992(H4)	ゼンリン	
	1193024735	コンビ住宅地図+町別電話帳 旭区 平成5年版	1992(H4)	刊広社	
	1193084174	ゼンリン住宅地図 横浜市旭区 平成6年版	1993(H5)	ゼンリン	
	1194083539	ブルーマップ 横浜市旭区	1994(H6)	民事法情報センター	
	1194072129	ゼンリン住宅地図 横浜市旭区 平成7年版	1994(H6)	ゼンリン	
	1194058533	横浜市住宅地図 旭区 平成7年版	1994(H6)	刊広社	
	1194058531	コンビ住宅地図+町別電話帳 旭区 平成7年版	1994(H6)	刊広社	
	1195053175	ゼンリン住宅地図 横浜市旭区 平成8年版	1995(H7)	ゼンリン	
	1196068916	ゼンリン住宅地図 横浜市旭区 '97	1996(H8)	ゼンリン	
	1196072543	横浜市住宅地図 旭区 平成9年版	1996(H8)	刊広社	
	1196072542	コンビ住宅地図+町別電話帳 旭区 平成9年版	1996(H8)	刊広社	
	1197084968	ゼンリン住宅地図 横浜市旭区 '98	1997(H9)	ゼンリン	
	1198007418	ブルーマップ 横浜市旭区	1998(H10)	民事法情報センター	
	1198067052	コンビ住宅地図+町別電話帳 旭区 平成11年版	1998(H10)	刊広社	
	1100002663	ゼンリン住宅地図 横浜市旭区 2000	2000(H12)	ゼンリン	
	1100068651	ゼンリン住宅地図 横浜市旭区 2001	2000(H12)	ゼンリン	
	1100062117	コンビ住宅地図+町別電話帳 旭区 平成13年版	2000(H12)	刊広社	
	1101004000	ブルーマップ 横浜市旭区 2001	2001(H13)	民事法情報センター	
1101071986	ゼンリン住宅地図 横浜市旭区 2002	2001(H13)	ゼンリン		
1102061772	横浜市住宅地図 旭区 平成15年版	2002(H14)	刊広社		
1102061773	コンビ住宅地図+町別電話帳 旭区 平成15年版	2002(H14)	刊広社		

場所	書誌番号	種類	発行年	出版社	
↓書庫	1102075727	ゼンリン住宅地図 横浜市旭区 200212	2002(H14)	ゼンリン	
	1103099244	ゼンリン住宅地図 横浜市旭区 200312	2003(H15)	ゼンリン	
	1104031646	ブルーマップ 横浜市旭区 2004	2004(H16)	民事法情報センター	
	1104064681	コンビ住宅地図+町別電話帳 旭区 平成17年版	2004(H16)	刊広社	
	1104093112	ゼンリン住宅地図 横浜市旭区 200412	2004(H16)	ゼンリン	
	1105095290	ゼンリン住宅地図 横浜市旭区 200512	2005(H17)	ゼンリン	
	1106053478	コンビ住宅地図+町別電話帳 横浜市旭区 18	2006(H18)	刊広社	
	1106053481	トリオ住宅地図+地籍+町別電話帳 横浜市旭区 18	2006(H18)	刊広社	
	1106053480	横浜市住宅地図 旭区 18	2006(H18)	刊広社	
	1106091853	ゼンリン住宅地図 横浜市旭区 200612	2006(H18)	ゼンリン	
	1107055672	ブルーマップ 横浜市旭区 200707	2007(H19)	民事法情報センター	
	1107095963	ゼンリン住宅地図 横浜市旭区 200712	2007(H19)	ゼンリン	
	1108001444	トリオ住宅地図+地籍+町別電話帳 横浜市旭区 20	2008(H20)	刊広社	
	1108001443	コンビ住宅地図+町別電話帳 横浜市旭区 20	2008(H20)	刊広社	
	1108092626	ゼンリン住宅地図 横浜市旭区 200812	2008(H20)	ゼンリン	
	1109040429	ブルーマップ 横浜市旭区 200905	2009(H21)	民事法情報センター	
	1109041253	横浜市住宅地図 旭区 21年版	2009(H21)	刊広社	
	1109041254	横浜市住宅地図 旭区 地籍版 21年版	2009(H21)	刊広社	
	1110000675	ゼンリン住宅地図 横浜市旭区 200912	2009(H21)	ゼンリン	
	1111006616	ゼンリン住宅地図 横浜市旭区 201012	2010(H22)	ゼンリン	
	1111040508	ブルーマップ 横浜市旭区 201105	2011(H23)	ゼンリン	
	1112007879	ゼンリン住宅地図 横浜市旭区 201112	2011(H23)	ゼンリン	
	1113014187	ゼンリン住宅地図 横浜市旭区 201212	2012(H24)	ゼンリン	
	1113055200	ブルーマップ 横浜市旭区 201305	2013(H25)	ゼンリン	
	1113119897	ゼンリン住宅地図 横浜市旭区 201312	2013(H25)	ゼンリン	
	1113229933	ゼンリン住宅地図 横浜市旭区 201412	2014(H26)	ゼンリン	
	1113273858	ブルーマップ 横浜市旭区 201505	2015(H27)	ゼンリン	
	1113335773	ゼンリン住宅地図 横浜市旭区 201512	2015(H27)	ゼンリン	
	1113447032	ゼンリン住宅地図 横浜市旭区 201612	2016(H28)	ゼンリン	
	1113486887	ブルーマップ 横浜市旭区 201705	2017(H29)	ゼンリン	
	1113548783	ゼンリン住宅地図 横浜市旭区 201712	2017(H29)	ゼンリン	
	1113654205	ゼンリン住宅地図 横浜市旭区 201812	2018(H30)	ゼンリン	
	1113703144	ブルーマップ 横浜市旭区 201905	2019(R元)	ゼンリン	
1113748333	ゼンリン住宅地図 横浜市旭区 201912	2019(R元)	ゼンリン		
1113839630	ゼンリン住宅地図 横浜市旭区 202012	2020(R2)	ゼンリン		
1113886605	ブルーマップ 横浜市旭区 202105	2021(R3)	ゼンリン		
1113933707	ゼンリン住宅地図 横浜市旭区 202112	2021(R3)	ゼンリン		
1122022151	ゼンリン住宅地図 横浜市旭区 202212	2022(R4)	ゼンリン		
1122058729	ブルーマップ 横浜市旭区 202305	2023(R5)	ゼンリン		

場所	書誌番号	種類	発行年	出版社	
書庫	1123001816	ゼンリン住宅地図 横浜市旭区 202312	2023(R5)	ゼンリン	
	1124054442	ゼンリン住宅地図 横浜市旭区 202412	2024(R6)	ゼンリン	
カウンターにて ご確認ください	1125011048	ブルーマップ 横浜市旭区 202505	2025(R7)	ゼンリン	
	1125050662	ゼンリン住宅地図 横浜市旭区 202512	2025(R7)	ゼンリン	

横浜市磯子区

場所	書誌番号	種類	発行年	出版社	
3階 (書架58 最下段)	1103062105	磯子区明細地図 昭和34年版	1958(S33)	経済地図社	
	1103062106	磯子区明細地図 昭和36年版	1961(S36)	経済地図社	
	1105012839	磯子区明細地図 昭和38年版	1963(S38)	経済地図社	
	1105026740	磯子区明細地図 昭和40年版	1965(S40)	経済地図社	
	1105026741	磯子区明細地図 昭和42年版	1967(S42)	経済地図社	
	1105026742	磯子区明細地図 昭和44年版	1969(S44)	経済地図社	
	1105026743	磯子区明細地図 昭和46年版	1971(S46)	経済地図社	
↓書庫	1190484849	磯子区明細地図 昭和51年版	1976(S51)	経済地図社	
	1190486666	磯子区明細地図 昭和54年版	1979(S54)	経済地図社	
	1190482636	磯子区明細地図 昭和56年版	1981(S56)	経済地図社	
	1190486896	横浜市住宅地図 磯子区 昭和57年版 No.1	1981(S56)	刊広社	
	1190482643	磯子区明細地図 昭和58年版	1983(S58)	経済地図社	
	1190481553	磯子区明細地図 昭和60年版	1985(S60)	経済地図社	
	1190534317	横浜市住宅地図 磯子区 昭和60年版	1985(S60)	刊広社	
	1190456778	ゼンリン住宅地図 横浜市 9 磯子区	1985(S60)	ゼンリン	
	1190561883	磯子区明細地図 昭和63年版	1987(S62)	経済地図社	
	1190561845	横浜市住宅地図 磯子区 昭和64年版	1988(S63)	刊広社	
	1193016377	ブルーマップ 横浜市磯子区	1989(H元)	民事法情報センター	
	1190561880	磯子区明細地図 平成2年版	1989(H元)	経済地図社	
	1190549996	横浜市住宅地図 磯子区 平成3年版	1990(H2)	刊広社	
	1190539210	ゼンリン住宅地図 横浜市磯子区 平成4年版	1992(H4)	ゼンリン	
	1193024314	コンビ住宅地図+町別電話帳 磯子区 平成5年版	1992(H4)	刊広社	
	1193014692	ゼンリン住宅地図 横浜市磯子区 平成5年版	1993(H5)	ゼンリン	
	1194027150	ゼンリン住宅地図 横浜市磯子区 平成6年版	1994(H6)	ゼンリン	
	1195002874	横浜市住宅地図 磯子区 平成7年版	1995(H7)	刊広社	
	1195002719	コンビ住宅地図+町別電話帳 磯子区 平成7年版	1995(H7)	刊広社	
	1195015674	ゼンリン住宅地図 横浜市磯子区 平成7年版	1995(H7)	ゼンリン	
	1195034719	ブルーマップ 横浜市磯子区	1995(H7)	民事法情報センター	
	1196010544	ゼンリン住宅地図 横浜市磯子区 平成8年版	1996(H8)	ゼンリン	
	1197005624	横浜市住宅地図 磯子区 平成9年版	1997(H9)	刊広社	
	1197005626	コンビ住宅地図+町別電話帳 磯子区 平成9年版	1997(H9)	刊広社	
	1197016341	ゼンリン住宅地図 横浜市磯子区 '97	1997(H9)	ゼンリン	
	1197040427	ブルーマップ 横浜市磯子区	1997(H9)	民事法情報センター	
	1198016718	ゼンリン住宅地図 横浜市磯子区 '98	1998(H10)	ゼンリン	
	1199000731	コンビ住宅地図+町別電話帳 磯子区 平成11年版	1999(H11)	刊広社	
	1199007900	ゼンリン住宅地図 横浜市磯子区 '99	1999(H11)	ゼンリン	
	1100009101	ゼンリン住宅地図 横浜市磯子区 2000	2000(H12)	ゼンリン	
	1100017057	ブルーマップ 横浜市磯子区 2000	2000(H12)	民事法情報センター	
	1100064604	コンビ住宅地図+町別電話帳 磯子区 平成13年版	2000(H12)	刊広社	

場所	書誌番号	種類	発行年	出版社	
↓書庫	1101004006	ゼンリン住宅地図 横浜市磯子区 2001	2001(H13)	ゼンリン	
	1102003517	ゼンリン住宅地図 横浜市磯子区 2002	2002(H14)	ゼンリン	
	1102067704	横浜市住宅地図 磯子区 15年版	2002(H14)	刊広社	
	1102067703	コンビ住宅地図+町別電話帳 磯子区 平成15年版	2002(H14)	刊広社	
	1103005848	ゼンリン住宅地図 横浜市磯子区 200301	2003(H15)	ゼンリン	
	1103035306	ブルーマップ 横浜市磯子区	2003(H15)	民事法情報センター	
	1104003162	ゼンリン住宅地図 横浜市磯子区 200401	2004(H16)	ゼンリン	
	1104066235	横浜市住宅地図 磯子区 17年版	2004(H16)	刊広社	
	1104066233	コンビ住宅地図+町別電話帳 磯子区 平成17年版	2004(H16)	刊広社	
	1105006249	ゼンリン住宅地図 横浜市磯子区 200501	2005(H17)	ゼンリン	
	1106005347	ゼンリン住宅地図 横浜市磯子区 200601	2006(H18)	ゼンリン	
	1106019335	ブルーマップ 横浜市磯子区	2006(H18)	民事法情報センター	
	1106038909	横浜市住宅地図 磯子区 18	2006(H18)	刊広社	
	1106038911	コンビ住宅地図+町別電話帳 横浜市磯子区 18	2006(H18)	刊広社	
	1106038910	トリオ住宅地図+地籍+町別電話帳 横浜市磯子区 18	2006(H18)	刊広社	
	1107004619	ゼンリン住宅地図 横浜市磯子区 200701	2007(H19)	ゼンリン	
	1107072310	横浜市住宅地図 磯子区 19	2007(H19)	刊広社	
	1107072311	コンビ住宅地図+町別電話帳 横浜市磯子区 19	2007(H19)	刊広社	
	1107072312	トリオ住宅地図+地籍+町別電話帳 横浜市磯子区 19	2007(H19)	刊広社	
	1108005031	ゼンリン住宅地図 横浜市磯子区 200801	2008(H20)	ゼンリン	
	1109004473	ゼンリン住宅地図 横浜市磯子区 200901	2009(H21)	ゼンリン	
	1109025437	横浜市住宅地図 磯子区 21年版	2009(H21)	刊広社	
	1110008646	ゼンリン住宅地図 横浜市磯子区 201001	2010(H22)	ゼンリン	
	1110050532	ブルーマップ 横浜市磯子区 201006	2010(H22)	民事法情報センター	
	1111011995	ゼンリン住宅地図 横浜市磯子区 201101	2011(H23)	ゼンリン	
	1112005244	ゼンリン住宅地図 横浜市磯子区 201201	2012(H24)	ゼンリン	
	1112046899	ブルーマップ 横浜市磯子区 201206	2012(H24)	ゼンリン	
	1113017194	ゼンリン住宅地図 横浜市磯子区 201301	2013(H25)	ゼンリン	
	1113128095	ゼンリン住宅地図 横浜市磯子区 201401	2014(H26)	ゼンリン	
	1113176300	ブルーマップ 横浜市磯子区 201406	2014(H26)	ゼンリン	
	1113237549	ゼンリン住宅地図 横浜市磯子区 201501	2015(H27)	ゼンリン	
	1113344749	ゼンリン住宅地図 横浜市磯子区 201601	2016(H28)	ゼンリン	
	1113391281	ブルーマップ 横浜市磯子区 201606	2016(H28)	ゼンリン	
	1113457057	ゼンリン住宅地図 横浜市磯子区 201701	2017(H29)	ゼンリン	
1113554933	ゼンリン住宅地図 横浜市磯子区 201801	2018(H30)	ゼンリン		
1113603691	ブルーマップ 横浜市磯子区 201806	2018(H30)	ゼンリン		
1113663330	ゼンリン住宅地図 横浜市磯子区 201901	2019(H31)	ゼンリン		
1113755719	ゼンリン住宅地図 横浜市磯子区 202001	2020(R2)	ゼンリン		
1113793460	ブルーマップ 横浜市磯子区 202006	2020(R2)	ゼンリン		

場所	書誌番号	種類	発行年	出版社	
↓書庫	1113847889	ゼンリン住宅地図 横浜市磯子区 202101	2021(R3)	ゼンリン	
	1113940222	ゼンリン住宅地図 横浜市磯子区 202201	2022(R4)	ゼンリン	
	1113985297	ブルーマップ 横浜市磯子区 202206	2022(R4)	ゼンリン	
	1122027073	ゼンリン住宅地図 横浜市磯子区 202301	2023(R5)	ゼンリン	
	1123005815	ゼンリン住宅地図 横浜市磯子区 202401	2024(R6)	ゼンリン	
カウンターにて ご確認ください	1124017177	ブルーマップ 横浜市磯子区 202406	2024(R6)	ゼンリン	
	1124066141	ゼンリン住宅地図 横浜市磯子区 202501	2025(R7)	ゼンリン	
	1125058528	ゼンリン住宅地図 横浜市磯子区 202601	2026(R8)	ゼンリン	

横浜市金沢区

場所	書誌番号	種類	発行年	出版社	
3階 (書架58 最下段)	1103062107	金沢区明細地図 '61	1960(S35)	経済地図社	
	1103062108	金沢区明細地図 昭和38年版	1963(S38)	経済地図社	
	1107050154	金沢区明細地図 昭和41年版	1966(S41)	経済地図社	
	1107050155	金沢区明細地図 昭和42年版	1967(S42)	経済地図社	
	1107050156	金沢区明細地図 昭和44年版	1969(S44)	経済地図社	
	1107050157	金沢区明細地図 昭和46年版	1971(S46)	経済地図社	
	1107050158	金沢区明細地図 昭和48年版	1973(S48)	経済地図社	
↓書庫	1190486335	金沢区明細地図 昭和50年版	1975(S50)	経済地図社	
	1190486346	金沢区明細地図 昭和52年版	1977(S52)	経済地図社	
	1197002340	金沢区明細地図 昭和54年版	1979(S54)	経済地図社	
	1190486284	金沢区明細地図 昭和56年版	1981(S56)	経済地図社	
	1197002365	横浜市住宅地図 金沢区 昭和57年版	1982(S57)	刊広社	
	1190486298	金沢区明細地図 昭和58年版	1983(S58)	経済地図社	
	1190549667	横浜市住宅地図 金沢区 昭和59年版	1983(S58)	刊広社	
	1190534322	横浜市住宅地図 金沢区 昭和61年版	1985(S60)	刊広社	
	1190486325	金沢区明細地図 昭和61年版	1986(S61)	経済地図社	
	1190472770	横浜市住宅地図 金沢区 昭和63年版	1987(S62)	刊広社	
	1190542734	金沢区明細地図 昭和63年版	1988(S63)	経済地図社	
	1190472766	横浜市住宅地図 金沢区 平成2年版	1989(H元)	刊広社	
	1190537122	金沢区明細地図 平成2年版	1990(H2)	経済地図社	
	1190529728	横浜市住宅地図 金沢区 平成4年版	1991(H3)	刊広社	
	1190569171	ゼンリン住宅地図 横浜市金沢区 '91	1991(H3)	ゼンリン	
	1190602009	ゼンリン住宅地図 横浜市金沢区 平成4年版	1992(H4)	ゼンリン	
	1193014613	ゼンリン住宅地図 横浜市金沢区 平成5年版	1993(H5)	ゼンリン	
	1193062321	横浜市住宅地図 金沢区 平成6年版	1993(H5)	刊広社	
	1193082936	コンビ住宅地図+町別電話帳 金沢区 平成6年版	1993(H5)	刊広社	
	1194022526	ゼンリン住宅地図 横浜市金沢区 平成6年版	1994(H6)	ゼンリン	
	1195010025	ゼンリン住宅地図 横浜市金沢区 平成7年版	1995(H7)	ゼンリン	
	1195029037	ブルーマップ 横浜市金沢区	1995(H7)	民事法情報センター	
	1195040111	横浜市住宅地図 金沢区 平成8年版	1995(H7)	刊広社	
	1195040112	コンビ住宅地図+町別電話帳 金沢区 平成8年版	1995(H7)	刊広社	
	1196003321	ゼンリン住宅地図 横浜市金沢区 平成8年版	1996(H8)	ゼンリン	
	1197009372	ゼンリン住宅地図 横浜市金沢区 '97	1997(H9)	ゼンリン	
	1197034375	ブルーマップ 横浜市金沢区	1997(H9)	民事法情報センター	
	1197055562	コンビ住宅地図+町別電話帳 金沢区 平成10年版	1997(H9)	刊広社	
	1198011610	ゼンリン住宅地図 横浜市金沢区 '98	1998(H10)	ゼンリン	
	1199004420	ゼンリン住宅地図 横浜市金沢区 '99	1999(H11)	ゼンリン	
	1199039990	横浜市住宅地図 金沢区 平成12年版	1999(H11)	刊広社	
	1199039987	コンビ住宅地図+町別電話帳 金沢区 平成12年版	1999(H11)	刊広社	




場所	書誌番号	種類	発行年	出版社	
↓書庫	1100002661	ゼンリン住宅地図 横浜市金沢区 2000	2000(H12)	ゼンリン	
	1100017058	ブルーマップ 横浜市金沢区 2000	2000(H12)	民事法情報センター	
	1100077173	ゼンリン住宅地図 横浜市金沢区 2001	2000(H12)	ゼンリン	
	1101070647	横浜市住宅地図 金沢区 平成14年版	2001(H13)	刊広社	
	1101070649	コンビ住宅地図+町別電話帳 金沢区 平成14年版	2001(H13)	刊広社	
	1101078067	ゼンリン住宅地図 横浜市金沢区 2002	2001(H13)	ゼンリン	
	1102075730	ゼンリン住宅地図 横浜市金沢区 200212	2002(H14)	ゼンリン	
	1103028359	ブルーマップ 横浜市金沢区	2003(H15)	民事法情報センター	
	1103085761	横浜市住宅地図 金沢区 平成16年版	2003(H15)	刊広社	
	1103085762	コンビ住宅地図+町別電話帳 金沢区 平成16年版	2003(H15)	刊広社	
	1103097929	ゼンリン住宅地図 横浜市金沢区 200312	2003(H15)	ゼンリン	
	1104083496	ゼンリン住宅地図 横浜市金沢区 200411	2004(H16)	ゼンリン	
	1105084269	ゼンリン住宅地図 横浜市金沢区 200511	2005(H17)	ゼンリン	
	1105084855	横浜市住宅地図 金沢区 平成18年版	2005(H17)	刊広社	
	1105084862	コンビ住宅地図+町別電話帳 金沢区 平成18年版	2005(H17)	刊広社	
	1106019340	ブルーマップ 横浜市金沢区	2006(H18)	民事法情報センター	
	1106085857	ゼンリン住宅地図 横浜市金沢区 200611	2006(H18)	ゼンリン	
	1107012056	コンビ住宅地図+町別電話帳 横浜市金沢区 19年版	2007(H19)	刊広社	
	1107012059	トリオ住宅地図+地籍+町別電話帳 横浜市金沢区 19年版	2007(H19)	刊広社	
	1107088014	ゼンリン住宅地図 横浜市金沢区 200711	2007(H19)	ゼンリン	
	1108021804	ブルーマップ 横浜市金沢区	2008(H20)	民事法情報センター	
	1108063923	トリオ住宅地図+地籍+町別電話帳 横浜市金沢区 20年版	2008(H20)	刊広社	
	1108063921	コンビ住宅地図+町別電話帳 横浜市金沢区 20年版	2008(H20)	刊広社	
	1108063920	横浜市住宅地図 金沢区 20年版	2008(H20)	刊広社	
	1108086009	ゼンリン住宅地図 横浜市金沢区 200811	2008(H20)	ゼンリン	
	1109089591	ゼンリン住宅地図 横浜市金沢区 200911	2009(H21)	ゼンリン	
	1110031722	ブルーマップ 横浜市金沢区 201004	2010(H22)	民事法情報センター	
	1110090714	ゼンリン住宅地図 横浜市金沢区 201011	2010(H22)	ゼンリン	
	1111083626	ゼンリン住宅地図 横浜市金沢区 201111	2011(H23)	ゼンリン	
	1112033513	ブルーマップ 横浜市金沢区 201204	2012(H24)	ゼンリン	
	1112086842	ゼンリン住宅地図 横浜市金沢区 201211	2012(H24)	ゼンリン	
	1113119894	ゼンリン住宅地図 横浜市金沢区 201311	2013(H25)	ゼンリン	
	1113168154	ブルーマップ 横浜市金沢区 201404	2014(H26)	ゼンリン	
	1113220899	ゼンリン住宅地図 横浜市金沢区 201411	2014(H26)	ゼンリン	
1113326465	ゼンリン住宅地図 横浜市金沢区 201511	2015(H27)	ゼンリン		
1113371748	ブルーマップ 横浜市金沢区 201604	2016(H28)	ゼンリン		
1113438265	ゼンリン住宅地図 横浜市金沢区 201611	2016(H28)	ゼンリン		
1113541796	ゼンリン住宅地図 横浜市金沢区 201711	2017(H29)	ゼンリン		
1113587704	ブルーマップ 横浜市金沢区 201804	2018(H30)	ゼンリン		

場所	書誌番号	種類	発行年	出版社	
↓書庫	1113647694	ゼンリン住宅地図 横浜市金沢区 201811	2018(H30)	ゼンリン	
	1113741807	ゼンリン住宅地図 横浜市金沢区 201911	2019(R元)	ゼンリン	
	1113787503	ブルーマップ 横浜市金沢区 202004	2020(R2)	ゼンリン	
	1113833091	ゼンリン住宅地図 横浜市金沢区 202011	2020(R2)	ゼンリン	
	1113933718	ゼンリン住宅地図 横浜市金沢区 202111	2021(R3)	ゼンリン	
	1113970506	ブルーマップ 横浜市金沢区 202204	2022(R4)	ゼンリン	
	1122013974	ゼンリン住宅地図 横浜市金沢区 202211	2022(R4)	ゼンリン	
	1122100758	ゼンリン住宅地図 横浜市金沢区 202311	2023(R5)	ゼンリン	
カウンターにて ご確認ください	1124006655	ブルーマップ 横浜市金沢区 202404	2024(R6)	ゼンリン	
	1124048081	ゼンリン住宅地図 横浜市金沢区 202411	2024(R6)	ゼンリン	
	1125045628	ゼンリン住宅地図 横浜市金沢区 202511	2025(R7)	ゼンリン	

横浜市港北区







































場所	書誌番号	種類	発行年	出版社	
3階 (書架58 最下段)	1103062109	港北区明細地図 東部 昭和34年版	1959(S34)	経済地図社	
	1103062110	港北区明細地図 港北区東部地区 昭和36年版	1961(S36)	経済地図社	
	1105012834	港北区明細地図 (東部地区) 昭和39年版	1964(S39)	経済地図社	
	1105026757	港北区明細地図 西部 昭和40年版	1965(S40)	経済地図社	
	1105026759	港北区東部明細地図 昭和41年版	1966(S41)	経済地図社	
	1105026758	港北区西部明細地図 昭和42年版	1967(S42)	経済地図社	
	1105026760	港北区東部明細地図 昭和43年版	1968(S43)	経済地図社	
	1105026744	港北区明細地図 昭和45年版	1970(S45)	経済地図社	
	1105026745	港北区明細地図 昭和47年版	1972(S47)	経済地図社	
	1105026746	港北区明細地図 昭和49年版	1974(S49)	経済地図社	
↓書庫	1190481651	港北区明細地図 昭和51年版	1976(S51)	経済地図社	
	1190481662	港北区明細地図(北) 昭和53年版	1978(S53)	経済地図社	
	1190481657	港北区明細地図(南部) 昭和53年版	1978(S53)	経済地図社	
	1190555938	港北区明細地図(北) 昭和55年版	1980(S55)	経済地図社	
	1190484906	港北区明細地図(南) 昭和55年版	1980(S55)	経済地図社	
	1190487367	横浜市住宅地図 港北区 昭和57年版 No.1	1982(S57)	刊広社	
	1190484911	港北区明細地図(北) 昭和57年版	1982(S57)	経済地図社	
	1190484914	港北区明細地図(南) 昭和57年版	1982(S57)	経済地図社	
	1190561737	横浜市住宅地図 港北区 昭和58年版	1983(S58)	刊広社	
	1190534336	横浜市住宅地図 港北区 昭和60年版	1984(S59)	刊広社	
	1190484888	港北区明細地図(南) 昭和60年版	1985(S60)	経済地図社	
	1190482510	港北区明細地図(北) 昭和60年版	1985(S60)	経済地図社	
	1190472784	横浜市住宅地図 港北区 昭和62年版	1986(S61)	刊広社	
	1190484899	港北区明細地図(南) 昭和62年版	1987(S62)	経済地図社	
	1190484749	港北区明細地図(北) 昭和62年版	1987(S62)	経済地図社	
	1190472778	横浜市住宅地図 港北区 昭和64年版	1988(S63)	刊広社	
	1190551663	港北区明細地図(南) 平成元年版	1989(H元)	経済地図社	
	1190551644	港北区明細地図(北) 平成元年版	1989(H元)	経済地図社	
	1190602011	ゼンリン住宅地図 横浜市港北区 南部 '91	1991(H3)	ゼンリン	
	1190601995	ゼンリン住宅地図 横浜市港北区 北部 '91	1991(H3)	ゼンリン	
	1190594112	ゼンリン住宅地図 横浜市港北区 南 平成4年版	1992(H4)	ゼンリン	
	1190594420	ゼンリン住宅地図 横浜市港北区 北 平成4年版	1992(H4)	ゼンリン	
	1190592702	横浜市住宅地図 港北区 平成5年版	1992(H4)	刊広社	
	1193024752	コンビ住宅地図+町別電話帳 港北区 平成5年版	1992(H4)	刊広社	
	1193042036	ゼンリン住宅地図 横浜市港北区 南部 平成5年版	1993(H5)	ゼンリン	
	1194038504	ゼンリン住宅地図 横浜市港北区 北部 平成5年版	1993(H5)	ゼンリン	
	1194068111	横浜市住宅地図 港北区 平成7年版	1994(H6)	刊広社	
	1194068112	コンビ住宅地図+町別電話帳 港北区 平成7年版	1994(H6)	刊広社	
	1194073366	ゼンリン住宅地図 横浜市港北区 平成7年版	1994(H6)	ゼンリン	

場所	書誌番号	種類	発行年	出版社	
↓書庫	1194083879	ブルーマップ 横浜市港北区	1994(H6)	民事法情報センター	
	1195053174	ゼンリン住宅地図 横浜市港北区 平成8年版	1995(H7)	ゼンリン	
	1196046806	コンビ住宅地図+町別電話帳 港北区 平成9年版	1996(H8)	刊広社	
	1196056017	ゼンリン住宅地図 横浜市港北区 '97	1996(H8)	ゼンリン	
	1197062239	ゼンリン住宅地図 横浜市港北区 '98	1997(H9)	ゼンリン	
	1198062142	コンビ住宅地図+町別電話帳 港北区 平成11年版	1998(H10)	刊広社	
	1198067413	ゼンリン住宅地図 横浜市港北区 '99	1998(H10)	ゼンリン	
	1199066139	ゼンリン住宅地図 横浜市港北区 2000	1999(H11)	ゼンリン	
	1100005520	ブルーマップ 横浜市港北区	2000(H12)	民事法情報センター	
	1100052774	横浜市住宅地図 港北区 平成13年版	2000(H12)	刊広社	
	1100052771	コンビ住宅地図+町別電話帳 港北区 平成13年版	2000(H12)	刊広社	
	1100068653	ゼンリン住宅地図 横浜市港北区 2001	2000(H12)	ゼンリン	
	1101064860	ゼンリン住宅地図 横浜市港北区 2002	2001(H13)	ゼンリン	
	1102054755	横浜市住宅地図 港北区 平成15年版	2002(H14)	刊広社	
	1102054753	コンビ住宅地図+町別電話帳 港北区 平成15年版	2002(H14)	刊広社	
	1102061777	ゼンリン住宅地図 横浜市港北区 200210	2002(H14)	ゼンリン	
	1103001388	ブルーマップ 横浜市港北区 [2002]	2002(H14)	民事法情報センター	
	1103080411	ゼンリン住宅地図 横浜市港北区 200310	2003(H15)	ゼンリン	
	1104084635	ゼンリン住宅地図 横浜市港北区 200411	2004(H16)	ゼンリン	
	1104094821	横浜市住宅地図 港北区 平成17年版	2005(H17)	刊広社	
	1104094820	コンビ住宅地図+町別電話帳 港北区 平成17年版	2005(H17)	刊広社	
	1105078414	ゼンリン住宅地図 横浜市港北区 200510	2005(H17)	ゼンリン	
	1105095275	ブルーマップ 横浜市港北区 [2005]	2005(H17)	民事法情報センター	
	1106023985	横浜市住宅地図 港北区 18	2006(H18)	刊広社	
	1106023983	トリオ住宅地図+地籍+町別電話帳 横浜市港北区 18	2006(H18)	刊広社	
	1106023984	コンビ住宅地図+町別電話帳 港北区	2006(H18)	刊広社	
	1106077244	ゼンリン住宅地図 横浜市港北区 200610	2006(H18)	ゼンリン	
	1107078318	ゼンリン住宅地図 横浜市港北区 200710	2007(H19)	ゼンリン	
	1107094495	横浜市住宅地図 港北区 19	2007(H19)	刊広社	
	1107094496	コンビ住宅地図+町別電話帳 横浜市港北区 19	2007(H19)	刊広社	
	1107094497	トリオ住宅地図+地籍+町別電話帳 横浜市港北区 19	2007(H19)	刊広社	
	1108014188	ブルーマップ 横浜市港北区 200802	2008(H20)	民事法情報センター	
	1108076549	ゼンリン住宅地図 横浜市港北区 200810	2008(H20)	ゼンリン	
1109080769	ゼンリン住宅地図 横浜市港北区 200910	2009(H21)	ゼンリン		
1109090309	横浜市住宅地図 港北区 地籍版 21年版	2009(H21)	刊広社		
1110025519	ブルーマップ 横浜市港北区 201003	2010(H22)	民事法情報センター		
1110080737	ゼンリン住宅地図 横浜市港北区 201010	2010(H22)	ゼンリン		
1111075716	ゼンリン住宅地図 横浜市港北区 201110	2011(H23)	ゼンリン		
1113015197	ブルーマップ 横浜市港北区 201203	2012(H24)	民事法情報センター		































場所	書誌番号	種類	発行年	出版社	
↓書庫	1112081552	ゼンリン住宅地図 横浜市港北区 201210	2012(H24)	ゼンリン	
	1113101943	ゼンリン住宅地図 横浜市港北区 201310	2013(H25)	ゼンリン	
	1113162823	ブルーマップ 横浜市港北区 201403	2014(H26)	ゼンリン	
	1113212385	ゼンリン住宅地図 横浜市港北区 201410	2014(H26)	ゼンリン	
	1113318390	ゼンリン住宅地図 横浜市港北区 201510	2015(H27)	ゼンリン	
	1113360756	ブルーマップ 横浜市港北区 201603	2016(H28)	ゼンリン	
	1113426448	ゼンリン住宅地図 横浜市港北区 201610	2016(H28)	ゼンリン	
	1113532295	ゼンリン住宅地図 横浜市港北区 201710	2017(H29)	ゼンリン	
	1113571323	ブルーマップ 横浜市港北区 201803	2018(H30)	ゼンリン	
	1113637865	ゼンリン住宅地図 横浜市港北区 201810	2018(H30)	ゼンリン	
	1113733653	ゼンリン住宅地図 横浜市港北区 201910	2019(R元)	ゼンリン	
	1113777427	ブルーマップ 横浜市港北区 202003	2020(R2)	ゼンリン	
	1113825064	ゼンリン住宅地図 横浜市港北区 202010	2020(R2)	ゼンリン	
	1113917647	ゼンリン住宅地図 横浜市港北区 202110	2021(R3)	ゼンリン	
	1113963568	ブルーマップ 横浜市港北区 202203	2022(R4)	ゼンリン	
	1122005308	ゼンリン住宅地図 横浜市港北区 202210	2022(R4)	ゼンリン	
1122094096	ゼンリン住宅地図 横浜市港北区 202310	2023(R5)	ゼンリン		
カウンターにて ご確認ください	1124006653	ブルーマップ 横浜市港北区 202403	2024(R6)	ゼンリン	
	1124041759	ゼンリン住宅地図 横浜市港北区 202410	2024(R6)	ゼンリン	
	1125041019	ゼンリン住宅地図 横浜市港北区 202510	2025(R7)	ゼンリン	

横浜市緑区

1969年10月（昭和44年）に港北区から分区

場所	書誌番号	種類	発行年	出版社	
	1969年10月（昭和44年）以前は港北区の住宅地図をご覧ください。				
3階 (書架58 最下段)	1105027050	緑区明細地図 昭和44年版	1969(S44)	経済地図社	
	1105027051	緑区明細地図 昭和46年版	1971(S46)	経済地図社	
	1105027052	緑区明細地図 昭和48年版	1973(S48)	経済地図社	
↓書庫	1190484530	緑区明細地図(北) 昭和50年版	1975(S50)	経済地図社	
	1190484645	緑区明細地図(南) 昭和50年版	1975(S50)	経済地図社	
	1190484651	緑区明細地図(北) 昭和52年版	1977(S52)	経済地図社	
	1190484508	緑区明細地図(南) 昭和52年版	1977(S52)	経済地図社	
	1190484512	緑区明細地図(北) 昭和54年版	1979(S54)	経済地図社	
	1190484520	緑区明細地図(南) 昭和55年版	1980(S55)	経済地図社	
	1190484447	緑区明細地図(北) 昭和57年版	1982(S57)	経済地図社	
	1190484456	緑区明細地図(南) 昭和57年版	1982(S57)	経済地図社	
	1190487357	横浜市住宅地図 緑区北部 昭和57年版 No.1	1982(S57)	刊広社	
	1190486923	横浜市住宅地図 緑区南部 昭和57年版 No.1	1982(S57)	刊広社	
	1190561775	横浜市住宅地図 緑区南部 昭和59年版	1983(S58)	刊広社	
	1190561766	横浜市住宅地図 緑区北部 昭和59年版	1983(S58)	刊広社	
	1190484368	緑区明細地図(南) 昭和59年版	1984(S59)	経済地図社	
	1190484471	緑区明細地図(北) 昭和59年版	1984(S59)	経済地図社	
	1190534381	横浜市住宅地図 緑区南部 昭和61年版	1985(S60)	刊広社	
	1190534376	横浜市住宅地図 緑区北 昭和61年版	1985(S60)	刊広社	
	1190567955	ゼンリンの住宅地図 横浜市 12 緑区北部	1986(S61)	ゼンリン	
	1190484435	緑区明細地図(北) 昭和62年版	1986(S61)	経済地図社	
	1190484422	緑区明細地図(南) 昭和62年版	1987(S62)	経済地図社	
	1190472833	横浜市住宅地図 緑区南 昭和63年版	1987(S62)	刊広社	
	1190472829	横浜市住宅地図 緑区北 昭和63年版	1987(S62)	刊広社	
	1190534383	横浜市住宅地図 緑区南部 昭和63年版	1988(S63)	ゼンリン	
	1190487430	緑区明細地図(北) 昭和64年版	1988(S63)	経済地図社	
	1190551675	緑区明細地図(南) 昭和64年版	1988(S63)	経済地図社	
	1190472827	横浜市住宅地図 緑区北部 平成2年版	1989(H元)	刊広社	
	1190472830	横浜市住宅地図 緑区南部 平成2年版	1989(H元)	刊広社	
	1190473188	緑区(北)明細地図 平成3年版 no.12-B	1990(H2)	経済地図社	
	1190473199	緑区(南)明細地図 平成3年版 no.12-A	1991(H3)	経済地図社	
	1190571784	ゼンリン住宅地図 横浜市緑区 '91	1991(H3)	ゼンリン	
	1190550838	横浜市住宅地図 緑区南部 平成4年版	1991(H3)	刊広社	
	1190550829	横浜市住宅地図 緑区北部 平成4年版	1991(H3)	刊広社	
	1193015072	ゼンリン住宅地図 横浜市緑区(南) 平成4年版	1992(H4)	ゼンリン	
	1193015065	ゼンリン住宅地図 横浜市緑区(北) 平成4年版	1992(H4)	ゼンリン	
1193041977	ゼンリン住宅地図 横浜市緑区(南部) 平成5年版	1993(H5)	ゼンリン		
1193042696	ゼンリン住宅地図 横浜市緑区 北部 平成5年度版	1993(H5)	ゼンリン		























場所	書誌番号	種類	発行年	出版社	
↓書庫	1193039855	横浜市住宅地図 緑区南部 平成5年版	1993(H5)	刊広社	
	1193039820	横浜市住宅地図 緑区北部 平成5年版	1993(H5)	刊広社	
	1193084858	コンビ住宅地図+町別電話帳 緑区南 平成5年版	1993(H5)	刊広社	
	1193084859	コンビ住宅地図+町別電話帳 緑区北 平成5年版	1993(H5)	刊広社	
	1194070838	横浜市住宅地図 緑区 平成7年版	1994(H6)	刊広社	
	1194070840	コンビ住宅地図+町別電話帳 緑区 平成7年版	1994(H6)	刊広社	
	1194073367	ゼンリン住宅地図 横浜市緑区 平成7年版	1994(H6)	ゼンリン	
	1195005075	ブルーマップ 横浜市緑区	1995(H7)	民事法情報センター	
	1195059403	ゼンリン住宅地図 横浜市緑区 平成8年版	1995(H7)	ゼンリン	
	1196055645	コンビ住宅地図+町別電話帳 緑区 平成9年版	1996(H8)	刊広社	
	1196063672	ゼンリン住宅地図 横浜市緑区 '97	1996(H8)	ゼンリン	
	1197067788	ゼンリン住宅地図 横浜市緑区 '98	1997(H9)	ゼンリン	
	1197082540	ブルーマップ 横浜市緑区	1997(H9)	民事法情報センター	
	1198053340	ゼンリン住宅地図 横浜市緑区 '99	1998(H10)	ゼンリン	
	1198056371	コンビ住宅地図+町別電話帳 緑区 平成11年版	1998(H10)	刊広社	
	1198056368	横浜市住宅地図 緑区 平成11年版	1998(H10)	刊広社	
	1199047031	ゼンリン住宅地図 横浜市緑区 2000	1999(H11)	ゼンリン	
	1199060799	ブルーマップ 横浜市緑区 2000	1999(H11)	民事法情報センター	
	1199007264	横浜市緑区町地図 平成11年版	1999(H11)	刊広社	
	1100051201	ゼンリン住宅地図 横浜市緑区 2001	2000(H12)	ゼンリン	
	1100049840	横浜市住宅地図 緑区 平成13年版	2000(H12)	刊広社	
	1100049841	コンビ住宅地図+町別電話帳 緑区 平成13年版	2000(H12)	刊広社	
	1101064861	ゼンリン住宅地図 横浜市緑区 2002	2001(H13)	ゼンリン	
	1102044182	横浜市住宅地図 緑区 平成15年版	2002(H14)	刊広社	
	1102044178	コンビ住宅地図+町別電話帳 緑区 平成15年版	2002(H14)	刊広社	
	1102061776	ゼンリン住宅地図 横浜市緑区 200210	2002(H14)	ゼンリン	
	1103001386	ブルーマップ 横浜市緑区 [2002]	2002(H14)	民事法情報センター	
	1103080412	ゼンリン住宅地図 横浜市緑区 200310	2003(H15)	ゼンリン	
	1104075869	ゼンリン住宅地図 横浜市緑区 200410	2004(H16)	ゼンリン	
	1105005853	横浜市住宅地図 緑区 平成17年版	2005(H17)	刊広社	
	1105005857	コンビ住宅地図+町別電話帳 緑区 平成17年版	2005(H17)	刊広社	
	1105078413	ゼンリン住宅地図 横浜市緑区 200510	2005(H17)	ゼンリン	
	1106005343	ブルーマップ 横浜市緑区 [2006]	2006(H18)	民事法情報センター	
	1106068250	横浜市住宅地図 緑区 18	2006(H18)	刊広社	
1106068251	コンビ住宅地図+町別電話帳 横浜市緑区 18	2006(H18)	刊広社		
1106069704	トリオ住宅地図+地籍+町別電話帳 横浜市緑区 18	2006(H18)	刊広社		
1106077242	ゼンリン住宅地図 横浜市緑区 200610	2006(H18)	ゼンリン		
1107078319	ゼンリン住宅地図 横浜市緑区 200710	2007(H19)	ゼンリン		
1108015079	トリオ住宅地図+地籍+町別電話帳 横浜市緑区 20年版	2008(H20)	刊広社		

場所	書誌番号	種類	発行年	出版社	
↓書庫	1108015077	コンビニ住宅地図+町別電話帳 横浜市緑区 20	2008(H20)	刊広社	
	1108076550	ゼンリン住宅地図 横浜市緑区 200810	2008(H20)	ゼンリン	
	1109024123	ブルーマップ 横浜市緑区 200903	2009(H21)	民事法情報センター	
	1109058950	横浜市住宅地図 緑区 21年版	2009(H21)	刊広社	
	1109058952	横浜市住宅地図 緑区 地籍版 21年版	2009(H21)	刊広社	
	1109080773	ゼンリン住宅地図 横浜市緑区 200910	2009(H21)	ゼンリン	
	1110080738	ゼンリン住宅地図 横浜市緑区 201010	2010(H22)	ゼンリン	
	1111033948	ブルーマップ 横浜市緑区 201103	2011(H23)	ゼンリン	
	1111075717	ゼンリン住宅地図 横浜市緑区 201110	2011(H23)	ゼンリン	
	1112081550	ゼンリン住宅地図 横浜市緑区 201210	2012(H24)	ゼンリン	
	1113037525	ブルーマップ 横浜市緑区 201303	2013(H25)	ゼンリン	
	1113101946	ゼンリン住宅地図 横浜市緑区 201310	2013(H25)	ゼンリン	
	1113212382	ゼンリン住宅地図 横浜市緑区 201410	2014(H26)	ゼンリン	
	1113255436	ブルーマップ 横浜市緑区 201503	2015(H27)	ゼンリン	
	1113318389	ゼンリン住宅地図 横浜市緑区 201510	2015(H27)	ゼンリン	
	1113426444	ゼンリン住宅地図 横浜市緑区 201610	2016(H28)	ゼンリン	
	1113471561	ブルーマップ 横浜市緑区 201703	2017(H29)	ゼンリン	
	1113531131	ゼンリン住宅地図 横浜市緑区 201710	2017(H29)	ゼンリン	
	1113663329	ゼンリン住宅地図 横浜市緑区 201901	2019(H31)	ゼンリン	
	1113676172	ブルーマップ 横浜市緑区 201903	2019(H31)	ゼンリン	
	1113755714	ゼンリン住宅地図 横浜市緑区 202001	2020(R2)	ゼンリン	
	1113825068	ゼンリン住宅地図 横浜市緑区 202010	2020(R2)	ゼンリン	
	1113878748	ブルーマップ 横浜市緑区 202103	2021(R3)	ゼンリン	
	1113917645	ゼンリン住宅地図 横浜市緑区 202110	2021(R3)	ゼンリン	
	1122005313	ゼンリン住宅地図 横浜市緑区 202210	2022(R4)	ゼンリン	
	1122050824	ブルーマップ 横浜市緑区 202303	2023(R5)	ゼンリン	
1122094125	ゼンリン住宅地図 横浜市緑区 202310	2023(R5)	ゼンリン		
1124041760	ゼンリン住宅地図 横浜市緑区 202410	2024(R6)	ゼンリン		
カウンターにて ご確認ください	1125004569	ブルーマップ 横浜市緑区 202503	2025(R7)	ゼンリン	
	1125041022	ゼンリン住宅地図 横浜市緑区 202510	2025(R7)	ゼンリン	

横浜市青葉区

1994年11月（平成6年）に緑区及び港北区域の一部から新設

場所	書誌番号	種類	発行年	出版社	
1994年11月（平成6年）より以前は緑区または港北区の住宅地図をご覧ください。					
↓ 書庫	1194073368	ゼンリン住宅地図 横浜市青葉区 平成7年版	1994(H6)	ゼンリン	
	1194076822	横浜市住宅地図 青葉区 平成7年版	1994(H6)	刊広社	
	1194076825	コンビ住宅地図+町別電話帳 青葉区 平成7年版	1994(H6)	刊広社	
	1195005074	ブルーマップ 横浜市青葉区	1995(H7)	民事法情報センター	
	1195059407	ゼンリン住宅地図 横浜市青葉区 平成8年版	1995(H7)	ゼンリン	
	1196009375	横浜市住宅地図 青葉区 平成8年版	1996(H8)	刊広社	
	1196009373	コンビ住宅地図+町別電話帳 青葉区 平成8年版	1996(H8)	刊広社	
	1196063674	ゼンリン住宅地図 横浜市青葉区 '97	1996(H8)	ゼンリン	
	1197074917	ゼンリン住宅地図 横浜市青葉区 '98	1997(H9)	ゼンリン	
	1198004389	ブルーマップ 横浜市青葉区	1998(H10)	民事法情報センター	
	1198002737	横浜市住宅地図 青葉区 平成10年版	1998(H10)	刊広社	
	1198002743	コンビ住宅地図+町別電話帳 青葉区 平成10年版	1998(H10)	刊広社	
	1198060910	ゼンリン住宅地図 横浜市青葉区 '99	1998(H10)	ゼンリン	
	1199060798	ゼンリン住宅地図 横浜市青葉区 2000	1999(H11)	ゼンリン	
	1199070967	ブルーマップ 横浜市青葉区 2000	1999(H11)	民事法情報センター	
	1199071526	横浜市住宅地図 青葉区 平成12年版	1999(H11)	刊広社	
	1199071520	コンビ住宅地図+町別電話帳 青葉区 平成12年版	1999(H11)	刊広社	
	1100062115	ゼンリン住宅地図 横浜市青葉区 2001	2000(H12)	ゼンリン	
	1101064863	ゼンリン住宅地図 横浜市青葉区 2002	2001(H13)	ゼンリン	
	1101079960	横浜市住宅地図 青葉区 平成14年版	2001(H13)	刊広社	
	1101079964	コンビ住宅地図+町別電話帳 青葉区 平成14年版	2001(H13)	刊広社	
	1102061775	ゼンリン住宅地図 横浜市青葉区 200210	2002(H14)	ゼンリン	
	1103001385	ブルーマップ 横浜市青葉区 [2002]	2002(H14)	民事法情報センター	
	1103080414	ゼンリン住宅地図 横浜市青葉区 200310	2003(H15)	ゼンリン	
	1103097905	コンビ住宅地図+町別電話帳 青葉区 平成16年版	2003(H15)	刊広社	
	1104076173	ゼンリン住宅地図 横浜市青葉区 200410	2004(H16)	ゼンリン	
	1105067779	ゼンリン住宅地図 横浜市青葉区 200509	2005(H17)	ゼンリン	
	1105090692	横浜市住宅地図 青葉区 平成18年版	2005(H17)	刊広社	
	1105090693	コンビ住宅地図+町別電話帳 青葉区 平成18年版	2005(H17)	刊広社	
	1106005342	ブルーマップ 横浜市青葉区 [2006]	2006(H18)	民事法情報センター	
	1106068007	ゼンリン住宅地図 横浜市青葉区 200609	2006(H18)	ゼンリン	
	1107033406	横浜市住宅地図 青葉区 平成19年版	2007(H19)	刊広社	
1107033403	コンビ住宅地図+町別電話帳 青葉区 平成19年版	2007(H19)	刊広社		
1107033397	トリオ住宅地図+地籍+町別電話帳 横浜市青葉区 19年版	2007(H19)	刊広社		
1107070117	ゼンリン住宅地図 横浜市青葉区 200709	2007(H19)	ゼンリン		
1108005033	ブルーマップ 横浜市青葉区 200801	2008(H20)	民事法情報センター		
1108069683	ゼンリン住宅地図 横浜市青葉区 200809	2008(H20)	ゼンリン		
1108080213	横浜市住宅地図 青葉区 平成20年版	2008(H20)	刊広社		

場所	書誌番号	種類	発行年	出版社	
↓書庫	1108080232	トリオ住宅地図+地籍+町別電話帳 横浜市青葉区 20年版	2008(H20)	刊広社	
	1108080215	コンビ住宅地図+町別電話帳 青葉区 20年版	2008(H20)	刊広社	
	1109072409	ゼンリン住宅地図 横浜市青葉区 200909	2009(H21)	ゼンリン	
	1110016416	ブルーマップ 横浜市青葉区 201002	2010(H22)	民事法情報センター	
	1111006623	ゼンリン住宅地図 横浜市青葉区 201009	2010(H22)	ゼンリン	
	1111069164	ゼンリン住宅地図 横浜市青葉区 201109	2011(H23)	ゼンリン	
	1112015188	ブルーマップ 横浜市青葉区 201202	2012(H24)	ゼンリン	
	1112068933	ゼンリン住宅地図 横浜市青葉区 201209	2012(H24)	ゼンリン	
	1113093295	ゼンリン住宅地図 横浜市青葉区 201309	2013(H25)	ゼンリン	
	1113142602	ブルーマップ 横浜市青葉区 201402	2014(H26)	ゼンリン	
	1113201851	ゼンリン住宅地図 横浜市青葉区 201409	2014(H26)	ゼンリン	
	1113309643	ゼンリン住宅地図 横浜市青葉区 201509	2015(H27)	ゼンリン	
	1113353556	ブルーマップ 横浜市青葉区 201602	2016(H28)	ゼンリン	
	1113417062	ゼンリン住宅地図 横浜市青葉区 201609	2016(H28)	ゼンリン	
	1113518859	ゼンリン住宅地図 横浜市青葉区 201709	2017(H29)	ゼンリン	
	1113566678	ブルーマップ 横浜市青葉区 201802	2018(H30)	ゼンリン	
	1113628838	ゼンリン住宅地図 横浜市青葉区 201809	2018(H30)	ゼンリン	
	1113722920	ゼンリン住宅地図 横浜市青葉区 201909	2019(R元)	ゼンリン	
	1113768714	ブルーマップ 横浜市青葉区 202002	2020(R2)	ゼンリン	
	1113816533	ゼンリン住宅地図 横浜市青葉区 202009	2020(R2)	ゼンリン	
	1113910412	ゼンリン住宅地図 横浜市青葉区 202109	2021(R3)	ゼンリン	
	1113951379	ブルーマップ 横浜市青葉区 202202	2022(R4)	ゼンリン	
	1113999542	ゼンリン住宅地図 横浜市青葉区 202209	2022(R4)	ゼンリン	
1122085442	ゼンリン住宅地図 横浜市青葉区 202309	2023(R5)	ゼンリン		
1123010757	ブルーマップ 横浜市青葉区 202402	2024(R6)	ゼンリン		
1124034557	ゼンリン住宅地図 横浜市青葉区 202409	2024(R6)	ゼンリン		
カウンターにて ご確認ください	1125033804	ゼンリン住宅地図 横浜市青葉区 202509	2025(R7)	ゼンリン	
	1125063642	ブルーマップ 横浜市青葉区 202602	2026(R8)	ゼンリン	

横浜市都筑区

1994年11月（平成6年）に港北区及び緑区域の一部から新設

場所	書誌番号	種類	発行年	出版社	
	1994年11月（平成6年）より以前は港北区または緑区の住宅地図をご覧ください。				
↓書庫	1194073369	ゼンリン住宅地図 横浜市都筑区 平成7年版	1994(H6)	ゼンリン	
	1194076823	横浜市住宅地図 都筑区 平成7年版	1994(H6)	刊広社	
	1194076826	コンビ住宅地図+町別電話帳 都筑区 平成7年版	1994(H6)	刊広社	
	1195059404	ゼンリン住宅地図 横浜市都筑区 平成8年版	1995(H7)	ゼンリン	
	1195063702	横浜市住宅地図 都筑区 平成8年版	1995(H7)	刊広社	
	1195063703	コンビ住宅地図+町別電話帳 都筑区 平成8年版	1995(H7)	刊広社	
	1196063673	ゼンリン住宅地図 横浜市都筑区 '97	1996(H8)	ゼンリン	
	1197067787	ゼンリン住宅地図 横浜市都筑区 '98	1997(H9)	ゼンリン	
	1197082541	ブルーマップ 横浜市都筑区	1997(H9)	民事法情報センター	
	1198007933	横浜市住宅地図 都筑区 平成10年版	1998(H10)	刊広社	
	1198007935	コンビ住宅地図+町別電話帳 都筑区平成10年版	1998(H10)	刊広社	
	1198053342	ゼンリン住宅地図 横浜市都筑区 '99	1998(H10)	ゼンリン	
	1199055288	ゼンリン住宅地図 横浜市都筑区 2000	1999(H11)	ゼンリン	
	1199066133	ブルーマップ 横浜市都筑区	1999(H11)	民事法情報センター	
	1100003229	横浜市住宅地図 都筑区 2000	2000(H12)	刊広社	
	1100003230	コンビ住宅地図+町別電話帳 都筑区平成12年版	2000(H12)	刊広社	
	1100048322	ゼンリン住宅地図 横浜市都筑区 2001	2000(H12)	ゼンリン	
	1101052526	ゼンリン住宅地図 横浜市都筑区 2002	2001(H13)	ゼンリン	
	1102001009	横浜市住宅地図 都筑区 平成14年版	2002(H14)	刊広社	
	1102001012	コンビ住宅地図+町別電話帳 都筑区 平成14年版	2002(H14)	刊広社	
	1102052850	ゼンリン住宅地図 横浜市都筑区 200208	2002(H14)	ゼンリン	
	1102066032	ブルーマップ 横浜市都筑区	2002(H14)	民事法情報センター	
	1103058108	ゼンリン住宅地図 横浜市都筑区 200308	2003(H15)	ゼンリン	
	1104000248	横浜市住宅地図 都筑区 平成16年版	2004(H16)	刊広社	
	1104000247	コンビ住宅地図+町別電話帳 都筑区 平成16年版	2004(H16)	刊広社	
	1104061237	ゼンリン住宅地図 横浜市都筑区 200408	2004(H16)	ゼンリン	
	1105060426	ゼンリン住宅地図 横浜市都筑区 200508	2005(H17)	ゼンリン	
	1105086619	ブルーマップ 横浜市都筑区	2005(H17)	民事法情報センター	
	1106004990	横浜市住宅地図 都筑区 18	2006(H18)	刊広社	
	1106004987	コンビ住宅地図+町別電話帳 横浜市都筑区 18	2006(H18)	刊広社	
	1106004991	トリオ住宅地図+地籍+町別電話帳 横浜市都筑区 18	2006(H18)	刊広社	
1106060195	ゼンリン住宅地図 横浜市都筑区 200608	2006(H18)	ゼンリン		
1107050159	コンビ住宅地図+町別電話帳 横浜市都筑区 19	2007(H19)	刊広社		
1107050160	トリオ住宅地図+地籍+町別電話帳 横浜市都筑区 19	2007(H19)	刊広社		
1107064751	ゼンリン住宅地図 横浜市都筑区 200708	2007(H19)	ゼンリン		
1107095961	ブルーマップ 横浜市都筑区	2007(H19)	民事法情報センター		
1108062099	ゼンリン住宅地図 横浜市都筑区 200808	2008(H20)	ゼンリン		
1109001696	横浜市住宅地図 都筑区 地籍版 21年版	2009(H21)	刊広社		

場所	書誌番号	種類	発行年	出版社	
↓書庫	1109064675	ゼンリン住宅地図 横浜市都筑区 200908	2009(H21)	ゼンリン	
	1110008671	ブルーマップ 横浜市都筑区 2010.1	2010(H22)	民事法情報センター	
	1110067542	ゼンリン住宅地図 横浜市都筑区 201008	2010(H22)	ゼンリン	
	1111058836	ゼンリン住宅地図 横浜市都筑区 201108	2011(H23)	ゼンリン	
	1112007129	ブルーマップ 横浜市都筑区201201	2012(H24)	ゼンリン	
	1112061008	ゼンリン住宅地図 横浜市都筑区 201208	2012(H24)	ゼンリン	
	1113080387	ゼンリン住宅地図 横浜市都筑区 201308	2013(H25)	ゼンリン	
	1113142548	ブルーマップ 横浜市都筑区201401	2014(H26)	ゼンリン	
	1113193888	ゼンリン住宅地図 横浜市都筑区 201408	2014(H26)	ゼンリン	
	1113300961	ゼンリン住宅地図 横浜市都筑区 201508	2015(H27)	ゼンリン	
	1113344754	ブルーマップ 横浜市都筑区201601	2016(H28)	ゼンリン	
	1113412737	ゼンリン住宅地図 横浜市都筑区 201608	2016(H28)	ゼンリン	
	1113511834	ゼンリン住宅地図 横浜市都筑区 201708	2017(H29)	ゼンリン	
	1113554930	ブルーマップ 横浜市都筑区201801	2018(H30)	ゼンリン	
	1113618448	ゼンリン住宅地図 横浜市都筑区201808	2018(H30)	ゼンリン	
	1113716643	ゼンリン住宅地図 横浜市都筑区201908	2019(R元)	ゼンリン	
	1113758751	ブルーマップ 横浜市都筑区 202001	2020(R2)	ゼンリン	
	1113808257	ゼンリン住宅地図 横浜市都筑区 202008	2020(R2)	ゼンリン	
	1113902217	ゼンリン住宅地図 横浜市都筑区 202108	2021(R3)	ゼンリン	
	1113947051	ブルーマップ 横浜市都筑区 202201	2022(R4)	ゼンリン	
1113991689	ゼンリン住宅地図 横浜市都筑区 202208	2022(R4)	ゼンリン		
1122085440	ゼンリン住宅地図 横浜市都筑区 202308	2023(R5)	ゼンリン		
1123010769	ブルーマップ 横浜市都筑区 202401	2024(R6)	ゼンリン		
1124028723	ゼンリン住宅地図 横浜市都筑区 202408	2024(R6)	ゼンリン		
カウンターにて ご確認ください	1125029241	ゼンリン住宅地図 横浜市都筑区 202508	2025(R7)	ゼンリン	
	1125058530	ブルーマップ 横浜市都筑区 202601	2026(R8)	ゼンリン	

横浜市戸塚区

場所	書誌番号	種類	発行年	出版社	
3階 (書架58 最下段)	1103062112	戸塚区明細地図〔第1分冊〕昭和38年版	1962(S37)	経済地図社	
	1103062114	戸塚区明細地図〔第2分冊〕昭和38年版	1963(S38)	経済地図社	
	1105026761	戸塚区明細地図 昭和41年版	1965(S40)	経済地図社	
	1105026765	戸塚区南部明細地図 昭和42年版	1967(S42)	経済地図社	
	1105026764	戸塚区北部明細地図 昭和42年版	1967(S42)	経済地図社	
	1105026767	戸塚区南部明細地図 昭和44年版	1969(S44)	経済地図社	
	1105026766	戸塚区南部明細地図 別冊 昭和44年版	1969(S44)	経済地図社	
	1105026762	戸塚区明細地図 昭和46年版	1971(S46)	経済地図社	
	1105026763	戸塚区明細地図 昭和48年版	1973(S48)	経済地図社	
↓書庫	1190486162	戸塚区明細地図(北) 昭和50年版	1975(S50)	経済地図社	
	1190486070	戸塚区明細地図(南) 昭和50年版	1975(S50)	経済地図社	
	1190486113	戸塚区明細地図(北) 昭和52年版	1977(S52)	経済地図社	
	1190486124	戸塚区明細地図(南) 昭和52年版	1977(S52)	経済地図社	
	1190485111	戸塚区明細地図(北) 昭和54年版	1979(S54)	経済地図社	
	1190486076	戸塚区明細地図(南) 昭和54年版	1979(S54)	経済地図社	
	1190486043	戸塚区明細地図(南) 昭和57年版	1982(S57)	経済地図社	
	1190486862	横浜市住宅地図 戸塚区南部 昭和57年版 No.1	1982(S57)	刊広社	
	1190486889	横浜市住宅地図 戸塚区北部 昭和57年版 No.1	1982(S57)	刊広社	
	1190486030	戸塚区明細地図(北) 昭和57年版	1982(S57)	経済地図社	
	1190534352	横浜市住宅地図 戸塚区北部 昭和58年版	1983(S58)	刊広社	
	1190486116	戸塚区明細地図(南) 昭和59年版	1984(S59)	経済地図社	
	1190486015	戸塚区明細地図(北) 昭和59年版	1984(S59)	経済地図社	
	1190534364	横浜市住宅地図 戸塚区南部 昭和60年版	1985(S60)	刊広社	
	1190486009	戸塚区明細地図 昭和61年版	1986(S61)	経済地図社	
	1197002343	ゼンリンの住宅地図 横浜市戸塚区〔1986年版〕	1986(S61)	ゼンリン	
	1190472805	横浜市住宅地図 戸塚区 昭和64年版	1988(S63)	刊広社	
	1190551717	戸塚区明細地図 昭和63年版	1988(S63)	経済地図社	
	1190530847	戸塚区明細地図 平成2年版	1990(H2)	経済地図社	
	1190570188	ゼンリン住宅地図 横浜市戸塚区 '91	1991(H3)	ゼンリン	
	1190602001	ゼンリン住宅地図 横浜市戸塚区 平成4年版	1992(H4)	ゼンリン	
	1193024722	コンビ住宅地図+町別電話帳 戸塚区 平成5年版	1992(H4)	刊広社	
	1193014614	ゼンリン住宅地図 横浜市戸塚区 平成5年版	1993(H5)	ゼンリン	
	1194038513	ゼンリン住宅地図 横浜市戸塚区 平成6年版	1994(H6)	ゼンリン	
	1194046560	横浜市住宅地図 戸塚区 平成6年版	1994(H6)	刊広社	
	1194046563	コンビ住宅地図+町別電話帳 戸塚区 平成6年版	1994(H6)	刊広社	
	1195010024	ゼンリン住宅地図 横浜市戸塚区 平成7年版	1995(H7)	ゼンリン	
	1195029038	ブルーマップ 横浜市戸塚区	1995(H7)	民事法情報センター	
	1196003320	ゼンリン住宅地図 横浜市戸塚区 平成8年度版	1996(H8)	ゼンリン	
	1196037672	コンビ住宅地図+町別電話帳 戸塚区 平成8年版	1996(H8)	刊広社	







































場所	書誌番号	種類	発行年	出版社	
↓書庫	1197005101	ゼンリン住宅地図 横浜市戸塚区 '97	1997(H9)	ゼンリン	
	1197034376	ブルーマップ 横浜市戸塚区	1997(H9)	民事法情報センター	
	1198004392	ゼンリン住宅地図 横浜市戸塚区 '98	1998(H10)	ゼンリン	
	1198018886	コンビ住宅地図+町別電話帳 戸塚区 平成10年版	1998(H10)	刊広社	
	1100001296	コンビ住宅地図+町別電話帳 戸塚区 平成12年版	1998(H10)	刊広社	
	1199011554	ゼンリン住宅地図 横浜市戸塚区 '99	1999(H11)	ゼンリン	
	1199070972	ゼンリン住宅地図 横浜市戸塚区 2000	1999(H11)	ゼンリン	
	1100001295	横浜市住宅地図 戸塚区 2000	2000(H12)	刊広社	
	1100077174	ゼンリン住宅地図 横浜市戸塚区 2001	2000(H12)	ゼンリン	
	1101010481	ブルーマップ 横浜市戸塚区 2001	2001(H13)	民事法情報センター	
	1101047980	横浜市住宅地図 戸塚区 平成14年版	2001(H13)	刊広社	
	1101047982	コンビ住宅地図+町別電話帳 平成14年版	2001(H13)	刊広社	
	1101078066	ゼンリン住宅地図 横浜市戸塚区 2002	2001(H13)	ゼンリン	
	1102075728	ゼンリン住宅地図 横浜市戸塚区 200212	2002(H14)	ゼンリン	
	1103056336	横浜市住宅地図 戸塚区 平成16年版	2003(H15)	刊広社	
	1103056335	コンビ住宅地図+町別電話帳 戸塚区 平成16年版	2003(H15)	刊広社	
	1103099243	ゼンリン住宅地図 横浜市戸塚区 200312	2003(H15)	ゼンリン	
	1104093111	ゼンリン住宅地図 横浜市戸塚区 200412	2004(H16)	ゼンリン	
	1105059228	横浜市住宅地図 戸塚区 平成18年版	2005(H17)	刊広社	
	1105059229	コンビ住宅地図+町別電話帳 戸塚区 平成18年版	2005(H17)	刊広社	
	1105095291	ゼンリン住宅地図 横浜市戸塚区 200512	2005(H17)	ゼンリン	
	1106075406	横浜市住宅地図 戸塚区 18	2006(H18)	刊広社	
	1106075408	コンビ住宅地図+町別電話帳 横浜市戸塚区 18	2006(H18)	刊広社	
	1106075415	トリオ住宅地図+地籍+町別電話帳 横浜市戸塚区 18	2006(H18)	刊広社	
	1106091852	ゼンリン住宅地図 横浜市戸塚区 200612	2006(H18)	ゼンリン	
	1107055671	ブルーマップ 横浜市戸塚区 200707	2007(H19)	民事法情報センター	
	1107095962	ゼンリン住宅地図 横浜市戸塚区 200712	2007(H19)	ゼンリン	
	1108023399	トリオ住宅地図+地籍+町別電話帳 横浜市戸塚区 20	2008(H20)	刊広社	
	1108023398	コンビ住宅地図+町別電話帳 横浜市戸塚区 20	2008(H20)	刊広社	
	1108092629	ゼンリン住宅地図 横浜市戸塚区 200812	2008(H20)	ゼンリン	
	1109040428	ブルーマップ 横浜市戸塚区 200905	2009(H21)	民事法情報センター	
	1109068962	横浜市住宅地図 戸塚区 平成21年版	2009(H21)	刊広社	
	1109068542	横浜市住宅地図 戸塚区 地籍版 21年版	2009(H21)	刊広社	
	1110000676	ゼンリン住宅地図 横浜市戸塚区 200912	2009(H21)	ゼンリン	
1111006617	ゼンリン住宅地図 横浜市戸塚区 201012	2010(H22)	ゼンリン		
1111040512	ブルーマップ 横浜市戸塚区 201105	2011(H23)	ゼンリン		
1112003471	ゼンリン住宅地図 横浜市戸塚区 201112	2011(H23)	ゼンリン		
1113014191	ゼンリン住宅地図 横浜市戸塚区 201212	2012(H24)	ゼンリン		
1113055203	ブルーマップ 横浜市戸塚区 201305	2013(H25)	ゼンリン		

場所	書誌番号	種類	発行年	出版社	
↓書庫	1113119892	ゼンリン住宅地図 横浜市戸塚区 201312	2013(H25)	ゼンリン	
	1113229930	ゼンリン住宅地図 横浜市戸塚区 201412	2014(H26)	ゼンリン	
	1113273851	ブルーマップ 横浜市戸塚区 201505	2015(H27)	ゼンリン	
	1113344739	ゼンリン住宅地図 横浜市戸塚区 201601	2016(H28)	ゼンリン	
	1113447031	ゼンリン住宅地図 横浜市戸塚区 201612	2016(H28)	ゼンリン	
	1113486889	ブルーマップ 横浜市戸塚区 201705	2017(H29)	ゼンリン	
	1113548782	ゼンリン住宅地図 横浜市戸塚区 201712	2017(H29)	ゼンリン	
	1113654203	ゼンリン住宅地図 横浜市戸塚区 201812	2018(H30)	ゼンリン	
	1113703142	ブルーマップ 横浜市戸塚区 201905	2019(R元)	ゼンリン	
	1113748334	ゼンリン住宅地図 横浜市戸塚区 201912	2019(R元)	ゼンリン	
	1113839625	ゼンリン住宅地図 横浜市戸塚区 202012	2020(R2)	ゼンリン	
	1113886604	ブルーマップ 横浜市戸塚区 202105	2021(R3)	ゼンリン	
	1113933711	ゼンリン住宅地図 横浜市戸塚区 202112	2021(R3)	ゼンリン	
	1122022153	ゼンリン住宅地図 横浜市戸塚区 202212	2022(R4)	ゼンリン	
	1122058728	ブルーマップ 横浜市戸塚区 202305	2023(R5)	ゼンリン	
	1123001812	ゼンリン住宅地図 横浜市戸塚区 202312	2023(R5)	ゼンリン	
1124054441	ゼンリン住宅地図 横浜市戸塚区 202412	2024(R6)	ゼンリン		
カウンターにて ご確認ください	1125011049	ブルーマップ 横浜市戸塚区 202505	2025(R7)	ゼンリン	
	1125050661	ゼンリン住宅地図 横浜市戸塚区 202512	2025(R7)	ゼンリン	

横浜市栄区

1986年11月（昭和61年）に戸塚区から分区

場所	書誌番号	種類	発行年	出版社	
	1986年11月（昭和61年）より以前は戸塚区の住宅地図をご覧ください。				
↓書庫	1197002347	ゼンリン住宅地図 15 横浜市栄区	1986(S61)	ゼンリン	
	1190485705	栄区明細地図・旧戸塚区 昭和61年版	1986(S61)	経済地図社	
	1198008846	栄区明細地図 昭和61年版	1986(S61)	経済地図社	
	1190472790	横浜市住宅地図 栄区 昭和62年版	1986(S61)	刊広社	
	1190530987	栄区明細地図 昭和63年版	1988(S63)	経済地図社	
	1190472788	横浜市住宅地図 栄区 昭和64年版	1988(S63)	刊広社	
	1190538076	栄区明細地図 横浜市 平成2年版	1990(H2)	経済地図社	
	1190456782	ゼンリン住宅地図 15 横浜市栄区	1990(H2)	ゼンリン	
	1190539762	横浜市住宅地図 栄区 平成3年版	1990(H2)	刊広社	
	1193016708	ゼンリン住宅地図 横浜市栄区 平成4年版	1992(H4)	ゼンリン	
	1193024718	横浜市住宅地図 栄区 平成5年版	1992(H4)	刊広社	
	1193024728	コンビ住宅地図+町別電話帳 栄区 平成5年版	1992(H4)	刊広社	
	1193080413	ゼンリン住宅地図 横浜市栄区 平成5年版	1993(H5)	ゼンリン	
	1194042618	ゼンリン住宅地図 横浜市栄区 平成6年版	1994(H6)	ゼンリン	
	1194055375	ブルーマップ 横浜市栄区	1994(H6)	民事法情報センター	
	1194070837	横浜市住宅地図 栄区 平成7年版	1994(H6)	刊広社	
	1194070839	コンビ住宅地図+町別電話帳 栄区 平成7年版	1994(H6)	刊広社	
	1195023082	ゼンリン住宅地図 横浜市栄区 平成7年版	1995(H7)	ゼンリン	
	1196022547	ゼンリン住宅地図 横浜市栄区 平成8年版	1996(H8)	ゼンリン	
	1196065461	横浜市住宅地図 栄区 平成9年版	1996(H8)	刊広社	
	1196065464	コンビ住宅地図+町別電話帳 栄区 平成9年版	1996(H8)	刊広社	
	1197033987	ゼンリン住宅地図 横浜市栄区 '97	1997(H9)	ゼンリン	
	1197050503	ブルーマップ 横浜市栄区	1997(H9)	民事法情報センター	
	1198029443	ゼンリン住宅地図 横浜市栄区 '98	1998(H10)	ゼンリン	
	1198064090	横浜市住宅地図 栄区 平成11年版	1996(H8)	刊広社	
	1198064086	コンビ住宅地図+町別電話帳 栄区 平成11年版	1998(H10)	刊広社	
	1199011552	横浜市栄区町地図 平成11年版	1998(H10)	刊広社	
	1199043504	ゼンリン住宅地図 横浜市栄区 2000	1999(H11)	ゼンリン	
	1100063535	ゼンリン住宅地図 横浜市栄区 2001	2000(H12)	ゼンリン	
	1100061445	横浜市住宅地図 栄区 平成13年版	2000(H12)	刊広社	
	1100061444	コンビ住宅地図+町別電話帳 栄区 平成13年版	2000(H12)	刊広社	
	1100077177	ブルーマップ 横浜市栄区 2001	2000(H12)	民事法情報センター	
	1101064862	ゼンリン住宅地図 横浜市栄区 2002	2001(H13)	ゼンリン	
1102047514	横浜市住宅地図 栄区 平成15年版	2002(H14)	刊広社		
1102047513	コンビ住宅地図+町別電話帳 栄区 平成15年版	2002(H14)	刊広社		
1102061774	ゼンリン住宅地図 横浜市栄区 200210	2002(H14)	ゼンリン		
1103080413	ゼンリン住宅地図 横浜市栄区 200310	2003(H15)	ゼンリン		
1103094655	ブルーマップ 横浜市栄区	2003(H15)	民事法情報センター		



場所	書誌番号	種類	発行年	出版社	
↓書庫	1104052077	横浜市住宅地図 栄区 平成17年版	2004(H16)	刊広社	
	1104052439	コンビ住宅地図+町別電話帳 栄区 平成17年版	2004(H16)	刊広社	
	1104075870	ゼンリン住宅地図 横浜市栄区 200410	2004(H16)	ゼンリン	
	1105078415	ゼンリン住宅地図 横浜市栄区 200510	2005(H17)	ゼンリン	
	1106061885	コンビ住宅地図+町別電話帳 横浜市栄区 18	2006(H18)	刊広社	
	1106061886	トリオ住宅地図+地籍+町別電話帳 横浜市栄区 18	2006(H18)	刊広社	
	1106068010	ゼンリン住宅地図 横浜市栄区 200609	2006(H18)	ゼンリン	
	1106061883	横浜市住宅地図 栄区 18	2006(H18)	刊広社	
	1107078320	ゼンリン住宅地図 横浜市栄区 200710	2007(H19)	ゼンリン	
	1108008007	トリオ住宅地図+地籍+町別電話帳 横浜市栄区 18	2008(H20)	刊広社	
	1108008004	コンビ住宅地図+町別電話帳 横浜市栄区 20	2008(H20)	刊広社	
	1108014187	ブルーマップ 横浜市栄区 200802	2008(H20)	民事法情報センター	
	1108076568	ゼンリン住宅地図 横浜市栄区 200810	2008(H20)	ゼンリン	
	1109050472	横浜市住宅地図 栄区 地籍版 21年版	2009(H21)	刊広社	
	1109080776	ゼンリン住宅地図 横浜市栄区 200910	2009(H21)	ゼンリン	
	1110025520	ブルーマップ 横浜市栄区 201003	2010(H22)	ゼンリン	
	1110080739	ゼンリン住宅地図 横浜市栄区 201010	2010(H22)	ゼンリン	
	1111075718	ゼンリン住宅地図 横浜市栄区 201110	2011(H23)	ゼンリン	
	1112074067	ゼンリン住宅地図 横浜市栄区 201210	2012(H24)	ゼンリン	
	1113101304	ゼンリン住宅地図 横浜市栄区 201310	2013(H25)	ゼンリン	
	1113162827	ブルーマップ 横浜市栄区 201403	2014(H26)	ゼンリン	
	1113212384	ゼンリン住宅地図 横浜市栄区 201410	2014(H26)	ゼンリン	
	1113318392	ゼンリン住宅地図 横浜市栄区 201510	2015(H27)	ゼンリン	
	1113360761	ブルーマップ 横浜市栄区 201603	2016(H28)	ゼンリン	
	1113426440	ゼンリン住宅地図 横浜市栄区 201610	2016(H28)	ゼンリン	
	1113531132	ゼンリン住宅地図 横浜市栄区 201710	2017(H29)	ゼンリン	
	1113571322	ブルーマップ 横浜市栄区 201803	2018(H30)	ゼンリン	
	1113637866	ゼンリン住宅地図 横浜市栄区 201810	2018(H30)	ゼンリン	
	1113733651	ゼンリン住宅地図 横浜市栄区 201910	2019(R元)	ゼンリン	
	1113777423	ブルーマップ 横浜市栄区 202003	2020(R2)	ゼンリン	
	1113825072	ゼンリン住宅地図 横浜市栄区 202010	2020(R2)	ゼンリン	
	1113917646	ゼンリン住宅地図 横浜市栄区 202110	2021(R3)	ゼンリン	
	1113963570	ブルーマップ 横浜市栄区 202203	2022(R4)	ゼンリン	
1122005312	ゼンリン住宅地図 横浜市栄区 202210	2022(R4)	ゼンリン		
1122094131	ゼンリン住宅地図 横浜市栄区 202310	2023(R5)	ゼンリン		
カウンターにて ご確認ください	1124006654	ブルーマップ 横浜市栄区 202403	2024(R6)	ゼンリン	
	1124048082	ゼンリン住宅地図 横浜市栄区 202410	2024(R6)	ゼンリン	
	1125041021	ゼンリン住宅地図 横浜市栄区 202510	2025(R7)	ゼンリン	

横浜市泉区

1986年11月（昭和61年）に戸塚区から分区

場所	書誌番号	種類	発行年	出版社	
	1986年11月（昭和61年）より以前は戸塚区の住宅地図をご覧ください。				
↓書庫	1197002345	ゼンリンの住宅地図 横浜市 16 泉区	1986(S61)	ゼンリン	
	1190486056	泉区明細地図・旧戸塚区 昭和61年版	1986(S61)	経済地図社	
	1190487421	泉区明細地図 昭和63年版	1988(S63)	経済地図社	
	1190472689	横浜市住宅地図 泉区 昭和64年版	1988(S63)	刊広社	
	1190575877	ブルーマップ 横浜市泉区	1990(H2)	民事法情報センター	
	1190537623	泉区明細地図 平成2年版（横浜市）	1990(H2)	経済地図社	
	1190539755	横浜市住宅地図 泉区 平成3年版	1990(H2)	刊広社	
	1190601992	ゼンリン住宅地図 横浜市泉区 平成4年版	1992(H4)	ゼンリン	
	1193024787	横浜市住宅地図 泉区 平成5年版	1992(H4)	刊広社	
	1193024633	コンビ住宅地図+町別電話帳 泉区 平成5年版	1992(H4)	刊広社	
	1193014592	ゼンリン住宅地図 横浜市泉区 平成5年版	1993(H5)	ゼンリン	
	1194027148	ゼンリン住宅地図 横浜市泉区 平成6年版	1994(H6)	ゼンリン	
	1194050271	横浜市住宅地図 泉区 平成6年版	1994(H6)	刊広社	
	1194050273	コンビ住宅地図+町別電話帳 泉区 平成6年版	1994(H6)	刊広社	
	1195015675	ゼンリン住宅地図 横浜市泉区 平成7年版	1995(H7)	ゼンリン	
	1195034718	ブルーマップ 横浜市泉区	1995(H7)	民事法情報センター	
	1196000573	横浜市住宅地図 泉区 平成8年版	1996(H8)	刊広社	
	1196000575	コンビ住宅地図+町別電話帳 泉区 平成8年版	1996(H8)	刊広社	
	1196010545	ゼンリン住宅地図 横浜市泉区 平成8年版	1996(H8)	ゼンリン	
	1197009374	ゼンリン住宅地図 横浜市泉区 '97	1997(H9)	ゼンリン	
	1197040429	ブルーマップ 横浜市泉区	1997(H9)	民事法情報センター	
	1197074911	横浜市住宅地図 泉区 平成10年版	1997(H9)	刊広社	
	1197074910	コンビ住宅地図+町別電話帳 泉区 平成10年版	1997(H9)	刊広社	
	1198011609	ゼンリン住宅地図 横浜市泉区 '98	1998(H10)	ゼンリン	
	1199011551	ゼンリン住宅地図 横浜市泉区 '99	1999(H11)	ゼンリン	
	1199043939	横浜市住宅地図 泉区 平成12年版	1999(H11)	刊広社	
	1199043943	コンビ住宅地図+町別電話帳 泉区 平成12年版	1999(H11)	刊広社	
	1100002666	ゼンリン住宅地図 横浜市泉区 2000	2000(H12)	ゼンリン	
	1101004005	ゼンリン住宅地図 横浜市泉区 2001	2001(H13)	ゼンリン	
	1101016333	ブルーマップ 横浜市泉区 2001	2001(H13)	民事法情報センター	
	1101038465	横浜市住宅地図 泉区 平成14年版	2001(H13)	刊広社	
	1101038466	コンビ住宅地図+町別電話帳 泉区 平成14年版	2001(H13)	刊広社	
1102004729	ゼンリン住宅地図 横浜市泉区 2002	2002(H14)	ゼンリン		
1103003486	ゼンリン住宅地図 横浜市泉区 200301	2003(H15)	ゼンリン		
1103042151	横浜市住宅地図 泉区 平成16年版	2003(H15)	刊広社		
1103042146	コンビ住宅地図+町別電話帳 泉区 平成16年版	2003(H15)	刊広社		
1104003161	ゼンリン住宅地図 横浜市泉区 200401	2004(H16)	ゼンリン		
1104030617	ブルーマップ 横浜市泉区〔2004〕	2004(H16)	民事法情報センター		

場所	書誌番号	種類	発行年	出版社	
↓書庫	1105006252	ゼンリン住宅地図 横浜市泉区 200501	2005(H17)	ゼンリン	
	1105041145	横浜市住宅地図 泉区 平成18年版	2005(H17)	刊広社	
	1105041146	コンビ住宅地図+町別電話帳 泉区 平成18年版	2005(H17)	刊広社	
	1106005345	ゼンリン住宅地図 横浜市泉区 200601	2006(H18)	ゼンリン	
	1106085846	横浜市住宅地図 泉区 18	2006(H18)	刊広社	
	1106085849	コンビ住宅地図+町別電話帳 横浜市泉区 18	2006(H18)	刊広社	
	1106085850	トリオ住宅地図+地籍+町別電話帳 横浜市泉区 18	2006(H18)	刊広社	
	1107004618	ゼンリン住宅地図 横浜市泉区 200701	2007(H19)	ゼンリン	
	1107055670	ブルーマップ 横浜市泉区 200707	2007(H19)	民事法情報センター	
	1108005032	ゼンリン住宅地図 横浜市泉区 200801	2008(H20)	ゼンリン	
	1108033297	横浜市住宅地図 泉区 20	2008(H20)	刊広社	
	1108033294	トリオ住宅地図+地籍+町別電話帳 横浜市泉区 20	2008(H20)	刊広社	
	1108033295	コンビ住宅地図+町別電話帳 横浜市泉区 20	2008(H20)	刊広社	
	1109004471	ゼンリン住宅地図 横浜市泉区 200901	2009(H21)	ゼンリン	
	1109049058	ブルーマップ 横浜市泉区 200906	2009(H21)	民事法情報センター	
	1109073669	横浜市住宅地図 泉区 地籍版 21年版	2009(H21)	刊広社	
	1110008638	ゼンリン住宅地図 横浜市泉区 201001	2010(H22)	ゼンリン	
	1111011999	ゼンリン住宅地図 横浜市泉区 201101	2011(H23)	ゼンリン	
	1111043601	ブルーマップ 横浜市泉区 201106	2011(H23)	ゼンリン	
	1112005242	ゼンリン住宅地図 横浜市泉区 201201	2012(H24)	ゼンリン	
	1113014878	ゼンリン住宅地図 横浜市泉区 201301	2013(H25)	ゼンリン	
	1113063636	ブルーマップ 横浜市泉区 201306	2013(H25)	ゼンリン	
	1113129412	ゼンリン住宅地図 横浜市泉区 201401	2014(H26)	ゼンリン	
	1113237545	ゼンリン住宅地図 横浜市泉区 201501	2015(H27)	ゼンリン	
	1113281508	ブルーマップ 横浜市泉区 201506	2015(H27)	ゼンリン	
	1113344743	ゼンリン住宅地図 横浜市泉区 201601	2016(H28)	ゼンリン	
	1113457058	ゼンリン住宅地図 横浜市泉区 201701	2017(H29)	ゼンリン	
	1113499452	ブルーマップ 横浜市泉区 201706	2017(H29)	ゼンリン	
	1113556924	ゼンリン住宅地図 横浜市泉区 201801	2018(H30)	ゼンリン	
	1113663328	ゼンリン住宅地図 横浜市泉区 201901	2019(H31)	ゼンリン	
	1113703145	ブルーマップ 横浜市泉区 201906	2019(R元)	ゼンリン	
	1113755712	ゼンリン住宅地図 横浜市泉区 202001	2020(R2)	ゼンリン	
	1113847890	ゼンリン住宅地図 横浜市泉区 202101	2021(R3)	ゼンリン	
1113887804	ブルーマップ 横浜市泉区 202106	2021(R3)	ゼンリン		
1113940220	ゼンリン住宅地図 横浜市泉区 202201	2022(R4)	ゼンリン		
1122027074	ゼンリン住宅地図 横浜市泉区 202301	2023(R5)	ゼンリン		
1122064801	ブルーマップ 横浜市泉区 202306	2023(R5)	ゼンリン		
1123005814	ゼンリン住宅地図 横浜市泉区 202401	2024(R6)	ゼンリン		
1124066143	ゼンリン住宅地図 横浜市泉区 202501	2025(R7)	ゼンリン		

場所	書誌番号	種類	発行年	出版社	
カウンターにて ご確認ください	1125018721	ブルーマップ 横浜市泉区 202506	2025(R7)	ゼンリン	
	1125058527	ゼンリン住宅地図 横浜市泉区 202601	2026(R8)	ゼンリン	

横浜市瀬谷区

1969年10月（昭和44年）に戸塚区から分区

場所	書誌番号	種類	発行年	出版社	
1969年10月（昭和44年）より以前は戸塚区の住宅地図をご覧ください。					
3階 (書架58 最下段)	1105026768	瀬谷区明細地図 昭和45年版	1969(S44)	経済地図社	
	1105026769	瀬谷区明細地図 昭和46年版	1971(S46)	経済地図社	
	1105026770	瀬谷区明細地図 昭和48年版	1973(S48)	経済地図社	
↓書庫	1190484322	瀬谷区明細地図 昭和50年版	1975(S50)	経済地図社	
	1190484329	瀬谷区明細地図 昭和52年版	1977(S52)	経済地図社	
	1190485670	瀬谷区明細地図 昭和55年版	1980(S55)	経済地図社	
	1190485638	瀬谷区明細地図 昭和57年版	1982(S57)	経済地図社	
	1190487263	横浜市住宅地図 瀬谷区 昭和57年版 No.1	1982(S57)	刊広社	
	1190573080	横浜市住宅地図 瀬谷区 昭和59年版	1984(S59)	刊広社	
	1190485651	瀬谷区明細地図 昭和59年版	1984(S59)	経済地図社	
	1190534345	横浜市住宅地図 瀬谷区 昭和61年版	1986(S61)	刊広社	
	1190485659	瀬谷区明細地図 昭和62年版	1987(S62)	経済地図社	
	1190472801	横浜市住宅地図 瀬谷区 昭和63年版	1988(S63)	刊広社	
	1190551640	瀬谷区明細地図 平成元年版	1989(H元)	経済地図社	
	1190472799	横浜市住宅地図 瀬谷区 平成2年版	1990(H2)	刊広社	
	1190539213	ゼンリン住宅地図 横浜市瀬谷区 平成4年版	1991(H3)	ゼンリン	
	1190529581	横浜市住宅地図 瀬谷区 平成4年版	1992(H4)	刊広社	
	1190595878	ゼンリン住宅地図 横浜市瀬谷区 平成5年版	1992(H4)	ゼンリン	
	1194038516	ゼンリン住宅地図 横浜市瀬谷区 平成6年版	1993(H5)	ゼンリン	
	1194016207	横浜市住宅地図 瀬谷区 平成6年版	1994(H6)	刊広社	
	1194061129	ゼンリン住宅地図 横浜市瀬谷区 平成7年版	1994(H6)	ゼンリン	
	1194072170	ブルーマップ 横浜市瀬谷区	1994(H6)	民事法情報センター	
	1195046797	ゼンリン住宅地図 横浜市瀬谷区 平成8年版	1995(H7)	ゼンリン	
	1195053468	横浜市住宅地図 瀬谷区 平成8年版	1995(H7)	刊広社	
	1195053465	コンビ住宅地図+町別電話帳 瀬谷区 平成8年版	1995(H7)	刊広社	
	1196049466	ゼンリン住宅地図 横浜市瀬谷区 平成9年版	1996(H8)	ゼンリン	
	1197062240	ゼンリン住宅地図 横浜市瀬谷区 '98	1997(H9)	ゼンリン	
	1197061515	横浜市住宅地図 瀬谷区 平成10年版	1997(H9)	刊広社	
	1197061526	コンビ住宅地図+町別電話帳 瀬谷区 平成10年版	1997(H9)	刊広社	
	1197074916	ブルーマップ 横浜市瀬谷区	1997(H9)	民事法情報センター	
	1198067415	ゼンリン住宅地図 横浜市瀬谷区 '99	1998(H10)	ゼンリン	
	1199055290	ゼンリン住宅地図 横浜市瀬谷区 2000	1999(H11)	ゼンリン	
	1199048673	横浜市住宅地図 瀬谷区 平成12年版	1999(H11)	刊広社	
	1199048672	コンビ住宅地図+町別電話帳 瀬谷区 平成12年版	1999(H11)	刊広社	
	1100062110	ブルーマップ 横浜市瀬谷区	2000(H12)	民事法情報センター	
1100051202	ゼンリン住宅地図 横浜市瀬谷区 2001	2000(H12)	ゼンリン		
1101041510	横浜市住宅地図 瀬谷区 平成14年版	2001(H13)	刊広社		
1101041511	コンビ住宅地図+町別電話帳 瀬谷区 平成14年版	2001(H13)	刊広社		

場所	書誌番号	種類	発行年	出版社	
↓書庫	1101052527	ゼンリン住宅地図 横浜市瀬谷区 2002	2001(H13)	ゼンリン	
	1102047865	ゼンリン住宅地図 横浜市瀬谷区 200208	2002(H14)	ゼンリン	
	1103051611	横浜市住宅地図 瀬谷区 平成16年版	2003(H15)	刊広社	
	1103051610	コンビ住宅地図+町別電話帳 瀬谷区 平成16年版	2003(H15)	刊広社	
	1103058109	ゼンリン住宅地図 横浜市瀬谷区 200308	2003(H15)	ゼンリン	
	1103080418	ブルーマップ 横浜市瀬谷区	2003(H15)	民事法情報センター	
	1104059455	ゼンリン住宅地図 横浜市瀬谷区 200408	2004(H16)	ゼンリン	
	1105051709	横浜市住宅地図 瀬谷区 平成18年版	2005(H17)	刊広社	
	1105051712	コンビ住宅地図+町別電話帳 瀬谷区 平成18年版	2005(H17)	刊広社	
	1105062017	ゼンリン住宅地図 横浜市瀬谷区 200508	2005(H17)	ゼンリン	
	1106060196	ゼンリン住宅地図 横浜市瀬谷区 200608	2006(H18)	ゼンリン	
	1106077257	ブルーマップ 横浜市瀬谷区	2006(H18)	民事法情報センター	
	1107040757	コンビ住宅地図+町別電話帳 瀬谷区 平成19年版	2007(H19)	刊広社	
	1107040766	トリオ住宅地図+地籍+町別電話帳 横浜市瀬谷区 19年版	2007(H19)	刊広社	
	1107040760	横浜市住宅地図 瀬谷区 平成19年版	2007(H19)	刊広社	
	1107064749	ゼンリン住宅地図 横浜市瀬谷区 200708	2007(H19)	ゼンリン	
	1108062098	ゼンリン住宅地図 横浜市瀬谷区 200808	2008(H20)	ゼンリン	
	1108087905	横浜市住宅地図 瀬谷区 平成20年版	2008(H20)	刊広社	
	1108087910	トリオ住宅地図+地籍+町別電話帳 横浜市瀬谷区 20年版	2008(H20)	刊広社	
	1108087909	コンビ住宅地図+町別電話帳 瀬谷区 20年版	2008(H20)	刊広社	
	1109004475	ブルーマップ 横浜市瀬谷区 200901	2009(H21)	民事法情報センター	
	1109064674	ゼンリン住宅地図 横浜市瀬谷区 200908	2009(H21)	ゼンリン	
	1110067543	ゼンリン住宅地図 横浜市瀬谷区 201008	2010(H22)	ゼンリン	
	1111091974	ブルーマップ 横浜市瀬谷区 201101	2011(H23)	ゼンリン	
	1111058834	ゼンリン住宅地図 横浜市瀬谷区 201108	2011(H23)	ゼンリン	
	1112062635	ゼンリン住宅地図 横浜市瀬谷区 201208	2012(H24)	ゼンリン	
	1113162814	ブルーマップ 横浜市瀬谷区 201301	2013(H25)	ゼンリン	
	1113082181	ゼンリン住宅地図 横浜市瀬谷区 201308	2013(H25)	ゼンリン	
	1113193892	ゼンリン住宅地図 横浜市瀬谷区 201408	2014(H26)	ゼンリン	
	1113237540	ブルーマップ 横浜市瀬谷区 201501	2015(H27)	ゼンリン	
	1113300974	ゼンリン住宅地図 横浜市瀬谷区 201508	2015(H27)	ゼンリン	
	1113412740	ゼンリン住宅地図 横浜市瀬谷区 201608	2016(H28)	ゼンリン	
	1113455311	ブルーマップ 横浜市瀬谷区 201701	2017(H29)	ゼンリン	
1113511836	ゼンリン住宅地図 横浜市瀬谷区 201708	2017(H29)	ゼンリン		
1113618449	ゼンリン住宅地図 横浜市瀬谷区 201808	2018(H30)	ゼンリン		
1113658543	ブルーマップ 横浜市瀬谷区 201901	2019(H31)	ゼンリン		
1113716644	ゼンリン住宅地図 横浜市瀬谷区 201908	2019(R元)	ゼンリン		
1113808256	ゼンリン住宅地図 横浜市瀬谷区 202008	2020(R2)	ゼンリン		
1113847894	ブルーマップ 横浜市瀬谷区 202101	2021(R3)	ゼンリン		

場所	書誌番号	種類	発行年	出版社	
↓書庫	1113902468	ゼンリン住宅地図 横浜市瀬谷区 202108	2021(R3)	ゼンリン	
	1113999541	ゼンリン住宅地図 横浜市瀬谷区 202208	2022(R4)	ゼンリン	
	1122035463	ブルーマップ 横浜市瀬谷区 202301	2023(R5)	ゼンリン	
	1122085441	ゼンリン住宅地図 横浜市瀬谷区 202308	2023(R5)	ゼンリン	
	1124028719	ゼンリン住宅地図 横浜市瀬谷区 202408	2024(R6)	ゼンリン	
カウンターにて ご確認ください	1124059876	ブルーマップ 横浜市瀬谷区 202501	2025(R7)	ゼンリン	
	1125029242	ゼンリン住宅地図 横浜市瀬谷区 202508	2025(R7)	ゼンリン	

川崎市

1972年（昭和47年）に政令指定都市となり、5区制になる（川崎区、幸区、中原区、高津区、多摩区）。
1982年（昭和57年）に高津区・多摩区を再編し、高津区から宮前区、多摩区から麻生区が分区する。

区制以前の川崎市住宅地図

場所	書誌番号	種類	発行年	出版社	現区（の一部を含む）*
書庫	1190479260	川崎市明細地図旧川崎地区 昭和33年版	1957(S32)	経済地図社	川崎区・幸区
	1190479347	川崎市明細地図中原地区 昭和33年版	1958(S33)	経済地図社	中原区・高津区・宮前区
	1190479266	川崎市明細地図旧川崎地区 昭和36年版	1961(S36)	経済地図社	川崎区・幸区
	1190479555	川崎市北部明細地図 昭和37年版	1961(S36)	経済地図社	多摩区・麻生区・高津区・宮前区
	1190479351	川崎市明細地図中原地区 昭和38年版	1963(S38)	経済地図社	中原区・高津区・宮前区
	1190479405	川崎市旧市域地区明細地図 昭和38年版	1963(S38)	経済地図社	川崎区・幸区
	1190479339	川崎市明細地図中原地区 昭和42年版	1967(S42)	経済地図社	中原区・高津区・宮前区
	1190479319	川崎市明細地図旧市域 昭和42年版	1967(S42)	経済地図社	川崎区・幸区
	1190479567	川崎市北部明細地図 昭和42年版	1967(S42)	経済地図社	多摩区・麻生区・高津区・宮前区
	1190479329	川崎市明細地図中原地区 昭和44年版	1969(S44)	経済地図社	中原区・高津区・宮前区
	1190479409	川崎市明細地図旧市域 昭和44年版	1969(S44)	経済地図社	川崎区・幸区
	1190479585	川崎市北部明細地図 昭和44年版	1969(S44)	経済地図社	多摩区・麻生区・高津区・宮前区
	1190479416	川崎市明細地図臨海地区 昭和45年版	1970(S45)	経済地図社	川崎区・幸区
	1190479592	川崎市明細地図高津地区 昭和45年版	1970(S45)	経済地図社	高津区・宮前区
	1190479308	川崎市明細地図中原（御幸）地区 昭和46年版	1971(S46)	経済地図社	中原区・幸区
1190479673	川崎市明細地図稲田地区 昭和46年版	1971(S46)	経済地図社	多摩区・麻生区	

*現区の区域を全て含んでいるわけではありません。

川崎市川崎区

書誌番号	種類	発行年	出版社
1190479442	川崎市明細地図川崎区 昭和47年版	1972(S47年)	経済地図社
1190479441	川崎市明細地図川崎区 昭和49年版	1974(S49年)	経済地図社
1190479448	川崎市明細地図川崎区 西 昭和51年版	1976(S51年)	経済地図社
1190479455	川崎市明細地図川崎区 東 昭和51年版	1976(S51年)	経済地図社
1190479462	川崎市明細地図川崎区 西 昭和53年版	1978(S53年)	経済地図社
1190479513	川崎市明細地図川崎区 東 昭和53年版	1978(S53年)	経済地図社
1190479519	川崎市明細地図川崎区 西 昭和55年版	1980(S55年)	経済地図社
1190479522	川崎市明細地図川崎区 東 昭和55年版	1980(S55年)	経済地図社
1190478885	川崎市明細地図川崎区 昭和59年版	1984(S59年)	経済地図社
1190479361	川崎市明細地図川崎区 昭和61年版	1985(S60年)	経済地図社
1190530165	川崎市明細地図川崎区 昭和63年版	1988(S63年)	経済地図社
1190456758	ゼンリンの住宅地図 川崎市川崎区	1989(H元年)	ゼンリン
1193055927	川崎市明細地図川崎区 平成2年版	1990(H2年)	経済地図社
1193016162	ブルーマップ 川崎市川崎区	1990(H2年)	民事法情報センター
1193015944	ゼンリン住宅地図 川崎市川崎区	1991(H3年)	ゼンリン
1190599864	ゼンリン住宅地図 川崎市川崎区	1992(H4年)	ゼンリン
1193080406	ゼンリン住宅地図 川崎市川崎区 平成5年版	1993(H5年)	ゼンリン
1194050025	ゼンリン住宅地図 川崎市川崎区 平成6年版	1994(H6年)	ゼンリン
1194066885	ブルーマップ 川崎市川崎区	1994(H6年)	民事法情報センター
1195034721	ゼンリン住宅地図 川崎市川崎区 平成7年版	1995(H7年)	ゼンリン
1196044761	ゼンリン住宅地図 川崎市川崎区 平成8年版	1996(H8年)	ゼンリン
1197050510	ゼンリン住宅地図 川崎市川崎区 ' 98	1997(H9年)	ゼンリン
1198043544	ゼンリン住宅地図 川崎市川崎区 ' 99	1998(H10年)	ゼンリン
1198053344	ブルーマップ 川崎市川崎区	1998(H10年)	民事法情報センター
1199043534	ゼンリン住宅地図 川崎市川崎区 2000	1999(H11年)	ゼンリン
1199055295	ブルーマップ 川崎市川崎区	1999(H11年)	民事法情報センター
1100041918	ゼンリン住宅地図 川崎市川崎区 2001	2000(H12年)	ゼンリン
1101036384	ゼンリン住宅地図 川崎市川崎区 2002	2001(H13年)	ゼンリン
1102007453	ブルーマップ 川崎市川崎区 2002	2002(H14年)	民事法情報センター
1102040214	ゼンリン住宅地図 川崎市川崎区 200206	2002(H14年)	ゼンリン
1103045013	ゼンリン住宅地図 川崎市川崎区 200306	2003(H15年)	ゼンリン
1103054109	ゼンリン住宅地図スターマップ川崎市川崎区 200306	2003(H15年)	ゼンリン
1104043248	ゼンリン住宅地図 川崎市川崎区 200406	2004(H16年)	ゼンリン
1104062788	ブルーマップ 川崎市川崎区 2004	2004(H16年)	民事法情報センター
1105045089	ゼンリン住宅地図 川崎市川崎区 200506	2005(H17年)	ゼンリン
1105045779	ゼンリン住宅地図スターマップ川崎市川崎区 200506	2005(H17年)	ゼンリン
1106045567	ゼンリン住宅地図 川崎市川崎区 200606	2006(H18年)	ゼンリン
1107076182	ゼンリン住宅地図スターマップ川崎市川崎区 200607	2006(H18年)	ゼンリン
1107043017	ゼンリン住宅地図 川崎市川崎区 200705	2007(H19年)	ゼンリン
1107070655	ブルーマップ 川崎市川崎区 200709	2007(H19年)	民事法情報センター
1108037282	ゼンリン住宅地図 川崎市川崎区 200805	2008(H20年)	ゼンリン
1109040427	ゼンリン住宅地図 川崎市川崎区 200905	2009(H21年)	ゼンリン
1109080761	ブルーマップ 川崎市川崎区 200910	2009(H21年)	民事法情報センター
1110039961	ゼンリン住宅地図 川崎市川崎区 201005	2010(H22年)	ゼンリン
1111040510	ゼンリン住宅地図 川崎市川崎区 201105	2011(H23年)	ゼンリン
1112011318	ブルーマップ 川崎市川崎区 201110	2011(H23年)	ゼンリン
1112036479	ゼンリン住宅地図 川崎市川崎区 201205	2012(H24年)	ゼンリン
1113053390	ゼンリン住宅地図 川崎市川崎区 201305	2013(H25年)	ゼンリン
1113124000	ブルーマップ 川崎市川崎区 201310	2013(H25年)	ゼンリン
1113176289	ゼンリン住宅地図 川崎市川崎区 201405	2014(H26年)	ゼンリン
1113273822	ゼンリン住宅地図 川崎市川崎区 201505	2015(H27年)	ゼンリン

書誌番号	種類	発行年	出版社
1113318398	ブルーマップ 川崎市川崎区 201510	2015(H27年)	ゼンリン
1113381875	ゼンリン住宅地図 川崎市川崎区 201605	2016(H28年)	ゼンリン
1113488370	ゼンリン住宅地図 川崎市川崎区 201705	2017(H29年)	ゼンリン
1113531133	ブルーマップ 川崎市川崎区 201710	2017(H29年)	ゼンリン
1113594698	ゼンリン住宅地図 川崎市川崎区 201805	2018(H30年)	ゼンリン
1113695174	ゼンリン住宅地図 川崎市川崎区 201905	2019(R元年)	ゼンリン
1113731860	ブルーマップ 川崎市川崎区 201910	2019(R元年)	ゼンリン
1113785365	ゼンリン住宅地図 川崎市川崎区 202005	2020(R2年)	ゼンリン
1113878741	ゼンリン住宅地図 川崎市川崎区 202105	2021(R3年)	ゼンリン
1113925241	ブルーマップ 川崎市川崎区 202110	2021(R3年)	ゼンリン
1113970218	ゼンリン住宅地図 川崎市川崎区 202205	2022(R4年)	ゼンリン
1122058746	ゼンリン住宅地図 川崎市川崎区 202305	2023(R5年)	ゼンリン
1122094144	ブルーマップ 川崎市川崎区 202310	2023(R5年)	ゼンリン
1124011974	ゼンリン住宅地図 川崎市川崎区 202405	2024(R6年)	ゼンリン
1125011050	ゼンリン住宅地図 川崎市川崎区 202505	2025(R7年)	ゼンリン
1125041026	ブルーマップ 川崎市川崎区 202510	2025(R7年)	ゼンリン

川崎市幸区

書誌番号	種類	発行年	出版社
1190479679	川崎市明細地図 幸区 昭和48年版	1973(S48)	経済地図社
1193069888	川崎市明細地図 幸区 昭和50年版	1975(S50)	経済地図社
1190479687	川崎市明細地図 幸区 昭和52年版	1977(S52)	経済地図社
1190479697	川崎市明細地図 幸区 昭和54年版	1979(S54)	経済地図社
1190479704	川崎市明細地図 幸区 昭和56年版	1981(S56)	経済地図社
1190479712	川崎市明細地図 幸区 昭和60年版	1984(S59)	経済地図社
1190479727	川崎市明細地図 幸区 昭和62年版	1987(S62)	経済地図社
1195040934	川崎市明細地図 幸区 平成元年版	1989(H元)	経済地図社
1190456762	ゼンリン住宅地図 川崎市幸区	1989(H元)	ゼンリン
1190552024	ゼンリン住宅地図 川崎市幸区 '90	1990(H2)	ゼンリン
1193016166	ブルーマップ 川崎市幸区	1990(H2)	民法法情報センター
1193015968	ゼンリン住宅地図 川崎市幸区	1991(H3)	ゼンリン
1190599861	ゼンリン住宅地図 川崎市幸区	1992(H4)	ゼンリン
1194038528	ゼンリン住宅地図 川崎市幸区 平成5年版	1993(H5)	ゼンリン
1194055371	ゼンリン住宅地図 川崎市幸区 平成6年版	1994(H6)	ゼンリン
1194066886	ブルーマップ 川崎市幸区	1994(H6)	民法法情報センター
1195040856	ゼンリン住宅地図 川崎市幸区 平成7年版	1995(H7)	ゼンリン
1196044762	ゼンリン住宅地図 川崎市幸区 平成8年版	1996(H8)	ゼンリン
1197050513	ゼンリン住宅地図 川崎市幸区 '98	1997(H9)	ゼンリン
1198043545	ゼンリン住宅地図 川崎市幸区 '99	1998(H10)	ゼンリン
1198058957	ブルーマップ 川崎市幸区	1998(H10)	民法法情報センター
1199043535	ゼンリン住宅地図 川崎市幸区 2000	1999(H11)	ゼンリン
1199055294	ブルーマップ 川崎市幸区 2000	1999(H11)	民法法情報センター
1100051203	ゼンリン住宅地図 川崎市幸区 2001	2000(H12)	ゼンリン
1101042565	ゼンリン住宅地図 川崎市幸区 2002	2001(H13)	ゼンリン
1102047524	ゼンリン住宅地図 川崎市幸区 200207	2002(H14)	ゼンリン
1102007456	ブルーマップ 川崎市幸区 2002	2002(H14)	民法法情報センター
1103049197	ゼンリン住宅地図 川崎市幸区 200307	2003(H15)	ゼンリン
1103054110	ゼンリン住宅地図スターマップ川崎市幸区 200307	2003(H15)	ゼンリン
1104054559	ゼンリン住宅地図 川崎市幸区 200407	2004(H16)	ゼンリン
1104069025	ブルーマップ 川崎市幸区 2004	2004(H16)	民法法情報センター
1105051722	ゼンリン住宅地図 川崎市幸区 200507	2005(H17)	ゼンリン
1105052764	ゼンリン住宅地図スターマップ川崎市幸区 200507	2005(H17)	ゼンリン
1106053471	ゼンリン住宅地図 川崎市幸区 200607	2006(H18)	ゼンリン
1107033388	ゼンリン住宅地図スターマップ川崎市幸区 200608	2006(H18)	ゼンリン
1107048152	ゼンリン住宅地図 川崎市幸区 200706	2007(H19)	ゼンリン
1107078301	ブルーマップ 川崎市幸区 200710	2007(H19)	民法法情報センター
1108046628	ゼンリン住宅地図 川崎市幸区 200806	2008(H20)	ゼンリン
1109049068	ゼンリン住宅地図 川崎市幸区 200906	2009(H21)	ゼンリン
1109089579	ブルーマップ 川崎市幸区 200911	2009(H21)	民法法情報センター
1110050539	ゼンリン住宅地図 川崎市幸区 201006	2010(H22)	ゼンリン
1111049412	ゼンリン住宅地図 川崎市幸区 201106	2011(H23)	ゼンリン
1112007130	ブルーマップ 川崎市幸区 201201	2012(H24)	ゼンリン
1112044087	ゼンリン住宅地図 川崎市幸区 201206	2012(H24)	ゼンリン
1113063626	ゼンリン住宅地図 川崎市幸区 201306	2013(H25)	ゼンリン
1113123997	ブルーマップ 川崎市幸区 201311	2013(H25)	ゼンリン

書誌番号	種類	発行年	出版社
1113176298	ゼンリン住宅地図 川崎市幸区 201406	2014(H26)	ゼンリン
1113283722	ゼンリン住宅地図 川崎市幸区 201506	2015(H27)	ゼンリン
1113326457	ブルーマップ 川崎市幸区 201511	2015(H27)	ゼンリン
1113391245	ゼンリン住宅地図 川崎市幸区 201606	2016(H28)	ゼンリン
1113498182	ゼンリン住宅地図 川崎市幸区 201706	2017(H29)	ゼンリン
1113541797	ブルーマップ 川崎市幸区 201711	2017(H29)	ゼンリン
1113603679	ゼンリン住宅地図 川崎市幸区 201806	2018(H30)	ゼンリン
1113701775	ゼンリン住宅地図 川崎市幸区 201906	2019(R元)	ゼンリン
1113747150	ブルーマップ 川崎市幸区 201911	2019(R元)	ゼンリン
1113793462	ゼンリン住宅地図 川崎市幸区 202006	2020(R2)	ゼンリン
1113886601	ゼンリン住宅地図 川崎市幸区 202106	2021(R3)	ゼンリン
1113933754	ブルーマップ 川崎市幸区 202111	2021(R3)	ゼンリン
1113977659	ゼンリン住宅地図 川崎市幸区 202206	2022(R4)	ゼンリン
1122071151	ゼンリン住宅地図 川崎市幸区 202306	2023(R5)	ゼンリン
1122100762	ブルーマップ 川崎市幸区 202311	2023(R5)	ゼンリン
1124023897	ゼンリン住宅地図 川崎市幸区 202406	2024(R6)	ゼンリン
1125018716	ゼンリン住宅地図 川崎市幸区 202506	2025(R7)	ゼンリン
1125045619	ブルーマップ 川崎市幸区 202511	2025(R7)	ゼンリン

川崎市中原区

書誌番号	種類	発行年	出版社
1190479292	川崎市明細地図中原区 昭和48年版	1973(S48)	経済地図社
1190479301	川崎市明細地図中原区 昭和50年版	1975(S50)	経済地図社
1190479278	川崎市明細地図中原区 昭和52年版	1977(S52)	経済地図社
1190479275	川崎市明細地図中原区 昭和54年版	1979(S54)	経済地図社
1190479531	川崎市明細地図中原区 昭和57年版	1982(S57)	経済地図社
1190479539	川崎市明細地図中原区 昭和59年版	1984(S59)	経済地図社
1190479546	川崎市明細地図中原区 昭和61年版	1986(S61)	経済地図社
1190531066	川崎市明細地図中原区 平成元年版	1989(H元)	経済地図社
1190456763	ゼンリン住宅地図 川崎市中原区	1989(H元)	ゼンリン
1190552029	ゼンリン住宅地図 川崎市中原区 '90	1990(H2)	ゼンリン
1193016183	ブルーマップ 川崎市中原区	1990(H2)	民法法情報センター
1190530300	ゼンリン住宅地図 川崎市中原区	1991(H3)	ゼンリン
1193016655	ゼンリン住宅地図 川崎市中原区	1992(H4)	ゼンリン
1194038527	ゼンリン住宅地図 川崎市中原区 平成5年版	1993(H5)	ゼンリン
1194061126	ゼンリン住宅地図 川崎市中原区 平成6年版	1994(H6)	ゼンリン
1194072171	ブルーマップ 川崎市中原区	1994(H6)	民法法情報センター
1195046802	ゼンリン住宅地図 川崎市中原区 平成7年版	1995(H7)	ゼンリン
1196035907	ゼンリン住宅地図 川崎市中原区 平成8年版	1996(H8)	ゼンリン
1197040412	ゼンリン住宅地図 川崎市中原区 '97	1997(H9)	ゼンリン
1198048475	ゼンリン住宅地図 川崎市中原区 '99	1998(H10)	ゼンリン
1198058956	ブルーマップ 川崎市中原区	1998(H10)	民法法情報センター
1199047033	ゼンリン住宅地図 川崎市中原区 2000	1999(H11)	ゼンリン
1199060801	ブルーマップ 川崎市中原区 2000	1999(H11)	民法法情報センター
1100048320	ゼンリン住宅地図 川崎市中原区 2001	2000(H12)	ゼンリン
1101042564	ゼンリン住宅地図 川崎市中原区 2002	2001(H13)	ゼンリン
1102015075	ブルーマップ 川崎市中原区 2002	2002(H14)	民法法情報センター
1102047523	ゼンリン住宅地図 川崎市中原区 200207	2002(H14)	ゼンリン
1103049198	ゼンリン住宅地図 川崎市中原区 200307	2003(H15)	ゼンリン
1103054111	ゼンリン住宅地図スターマップ川崎市中原区 200307	2003(H15)	ゼンリン
1104054560	ゼンリン住宅地図 川崎市中原区 200407	2004(H16)	ゼンリン
1104069027	ブルーマップ 川崎市中原区 2004	2004(H16)	民法法情報センター
1105060425	ゼンリン住宅地図 川崎市中原区 200508	2005(H17)	ゼンリン
1105062015	ゼンリン住宅地図スターマップ川崎市中原区 200508	2005(H17)	ゼンリン
1106053470	ゼンリン住宅地図 川崎市中原区 200607	2006(H18)	ゼンリン
1107076186	ゼンリン住宅地図スターマップ川崎市中原区 200608	2006(H18)	ゼンリン
1107055678	ゼンリン住宅地図 川崎市中原区 200707	2007(H19)	ゼンリン
1107087384	ブルーマップ 川崎市中原区 200711	2007(H19)	民法法情報センター
1108055156	ゼンリン住宅地図 川崎市中原区 200807	2008(H20)	ゼンリン
1109057222	ゼンリン住宅地図 川崎市中原区 200907	2009(H21)	ゼンリン
1110000672	ブルーマップ 川崎市中原区 200912	2009(H21)	民法法情報センター
1110057349	ゼンリン住宅地図 川崎市中原区 201007	2010(H22)	ゼンリン
1111051115	ゼンリン住宅地図 川崎市中原区 201107	2011(H23)	ゼンリン
1112015187	ブルーマップ 川崎市中原区 201112	2011(H23)	ゼンリン
1112057792	ゼンリン住宅地図 川崎市中原区 201207	2012(H24)	ゼンリン
1113073234	ゼンリン住宅地図 川崎市中原区 201307	2013(H25)	ゼンリン
1113123994	ブルーマップ 川崎市中原区 201312	2013(H25)	ゼンリン

書誌番号	種類	発行年	出版社
1113185334	ゼンリン住宅地図 川崎市中原区 201407	2014(H26)	ゼンリン
1113292415	ゼンリン住宅地図 川崎市中原区 201507	2015(H27)	ゼンリン
1113338720	ブルーマップ 川崎市中原区 201512	2015(H27)	ゼンリン
1113401243	ゼンリン住宅地図 川崎市中原区 201607	2016(H28)	ゼンリン
1113505844	ゼンリン住宅地図 川崎市中原区 201707	2017(H29)	ゼンリン
1113551280	ブルーマップ 川崎市中原区 201712	2017(H29)	ゼンリン
1113610032	ゼンリン住宅地図 川崎市中原区 201807	2018(H30)	ゼンリン
1113710148	ゼンリン住宅地図 川崎市中原区 201907	2019(R元)	ゼンリン
1113752489	ブルーマップ 川崎市中原区 201912	2019(R元)	ゼンリン
1113798956	ゼンリン住宅地図 川崎市中原区 202007	2020(R2)	ゼンリン
1113895207	ゼンリン住宅地図 川崎市中原区 202107	2021(R3)	ゼンリン
1113940225	ブルーマップ 川崎市中原区 202112	2021(R3)	ゼンリン
1113985294	ゼンリン住宅地図 川崎市中原区 202207	2022(R4)	ゼンリン
1122071154	ゼンリン住宅地図 川崎市中原区 202307	2023(R5)	ゼンリン
1123001807	ブルーマップ 川崎市中原区 202312	2023(R5)	ゼンリン
1124023898	ゼンリン住宅地図 川崎市中原区 202407	2024(R6)	ゼンリン
1125023689	ゼンリン住宅地図 川崎市中原区 202507	2025(R7)	ゼンリン
1125050665	ブルーマップ 川崎市中原区 202512	2025(R7)	ゼンリン

川崎市高津区

書誌番号	種類	発行年	出版社
1190479596	川崎市明細地図高津区 昭和47年版	1972(S47)	経済地図社
1190479603	川崎市明細地図高津区 昭和49年版	1974(S49)	経済地図社
1190479579	川崎市明細地図高津区 西 昭和51年版	1976(S51)	経済地図社
1190479559	川崎市明細地図高津区 東 昭和51年版	1976(S51)	経済地図社
1190479640	川崎市明細地図高津区 西 昭和53年版	1978(S53)	経済地図社
1190479609	川崎市明細地図高津区 東 昭和54年版	1979(S54)	経済地図社
1190479647	川崎市明細地図高津区 西 昭和56年版	1981(S56)	経済地図社
1190479615	川崎市明細地図高津区 東 昭和56年版	1981(S56)	経済地図社
1190479660	川崎市明細地図高津区 昭和58年版	1983(S58)	経済地図社
1190479668	川崎市明細地図高津区 昭和61年版	1986(S61)	経済地図社
1190529743	川崎市明細地図高津区 昭和63年版	1988(S63)	経済地図社
1190564369	川崎市明細地図高津区 平成2年版	1990(H2)	経済地図社
1190552032	ゼンリン住宅地図 川崎市高津区 '90	1990(H2)	ゼンリン
1193016186	ブルーマップ 川崎市高津区	1990(H2)	民法法情報センター
1193015976	ゼンリン住宅地図 川崎市高津区	1991(H3)	ゼンリン
1193016659	ゼンリン住宅地図 川崎市高津区 平成4年版	1992(H4)	ゼンリン
1193084175	ゼンリン住宅地図 川崎市高津区 平成6年版	1993(H5)	ゼンリン
1194082117	ゼンリン住宅地図 川崎市高津区 平成7年版	1994(H6)	ゼンリン
1195071720	ゼンリン住宅地図 川崎市高津区 平成8年版	1995(H7)	ゼンリン
1196068911	ゼンリン住宅地図 川崎市高津区 '97	1996(H8)	ゼンリン
1197082523	ゼンリン住宅地図 川崎市高津区 '98	1997(H9)	ゼンリン
1198075958	ゼンリン住宅地図 川崎市高津区 '99	1998(H10)	ゼンリン
1199070969	ゼンリン住宅地図 川崎市高津区 2000	1999(H11)	ゼンリン
1100012521	ブルーマップ 川崎市高津区	2000(H12)	民法法情報センター
1100075909	ゼンリン住宅地図 川崎市高津区 2001	2000(H12)	ゼンリン
1101071987	ゼンリン住宅地図 川崎市高津区 2002	2001(H13)	ゼンリン
1102040215	ブルーマップ 川崎市高津区 2002	2002(H14)	民法法情報センター
1102072441	ゼンリン住宅地図 川崎市高津区 200211	2002(H14)	ゼンリン
1103088389	ゼンリン住宅地図 川崎市高津区 200311	2003(H15)	ゼンリン
1104003709	ゼンリン住宅地図スターマップ川崎市高津区 200311	2003(H15)	ゼンリン
1104085408	ゼンリン住宅地図 川崎市高津区 200411	2004(H16)	ゼンリン
1105022994	ブルーマップ 川崎市高津区 2005	2005(H17)	民法法情報センター
1105084267	ゼンリン住宅地図 川崎市高津区 200511	2005(H17)	ゼンリン
1105084264	ゼンリン住宅地図スターマップ川崎市高津区 200511	2005(H17)	ゼンリン
1106085873	ゼンリン住宅地図 川崎市高津区 200611	2006(H18)	ゼンリン
1107076192	ゼンリン住宅地図スターマップ川崎市高津区 200612	2006(H18)	ゼンリン
1107088013	ゼンリン住宅地図 川崎市高津区 200711	2007(H19)	ゼンリン
1108021801	ブルーマップ 川崎市高津区 200803	2008(H20)	民法法情報センター
1108086011	ゼンリン住宅地図 川崎市高津区 200811	2008(H20)	ゼンリン
1109089590	ゼンリン住宅地図 川崎市高津区 200911	2009(H21)	ゼンリン
1110031720	ブルーマップ 川崎市高津区 201004	2010(H22)	民法法情報センター
1110090717	ゼンリン住宅地図 川崎市高津区 201011	2010(H22)	ゼンリン
1111083624	ゼンリン住宅地図 川崎市高津区 201111	2011(H23)	ゼンリン
1112033515	ブルーマップ 川崎市高津区 201204	2012(H24)	ゼンリン
1112086841	ゼンリン住宅地図 川崎市高津区 201211	2012(H24)	ゼンリン
1113110230	ゼンリン住宅地図 川崎市高津区 201311	2013(H25)	ゼンリン

書誌番号	種類	発行年	出版社
1113168151	ブルーマップ 川崎市高津区 201404	2014(H26)	ゼンリン
1113220906	ゼンリン住宅地図 川崎市高津区 201411	2014(H26)	ゼンリン
1113326463	ゼンリン住宅地図 川崎市高津区 201511	2015(H27)	ゼンリン
1113371959	ブルーマップ 川崎市高津区 201604	2016(H28)	ゼンリン
1113438258	ゼンリン住宅地図 川崎市高津区 201611	2016(H28)	ゼンリン
1113541795	ゼンリン住宅地図 川崎市高津区 201711	2017(H29)	ゼンリン
1113587697	ブルーマップ 川崎市高津区 201804	2018(H30)	ゼンリン
1113669790	ゼンリン住宅地図 川崎市高津区 201902	2019(H31)	ゼンリン
1113741804	ゼンリン住宅地図 川崎市高津区 201911	2019(R元)	ゼンリン
1113787504	ブルーマップ 川崎市高津区 202004	2020(R2)	ゼンリン
1113833099	ゼンリン住宅地図 川崎市高津区 202011	2020(R2)	ゼンリン
1113933734	ゼンリン住宅地図 川崎市高津区 202111	2021(R3)	ゼンリン
1113970500	ブルーマップ 川崎市高津区 202204	2022(R4)	ゼンリン
1122013977	ゼンリン住宅地図 川崎市高津区 202211	2022(R4)	ゼンリン
1123012478	ゼンリン住宅地図 川崎市高津区 202402	2024(R6)	ゼンリン
1124023896	ブルーマップ 川崎市高津区 202407	2024(R6)	ゼンリン
1124048087	ゼンリン住宅地図 川崎市高津区 202411	2024(R6)	ゼンリン
1125045631	ゼンリン住宅地図 川崎市高津区 202511	2025(R7)	ゼンリン

川崎市多摩区

書誌番号	種類	発行年	出版社
1190479771	川崎市明細地図多摩区 昭和48年版	1973(S48)	経済地図社
1190479777	川崎市明細地図多摩区 東 昭和50年版	1975(S50)	経済地図社
1190479811	川崎市明細地図多摩区 西 昭和50年版	1975(S50)	経済地図社
1190479780	川崎市明細地図多摩区 東 昭和52年版	1977(S52)	経済地図社
1190479816	川崎市明細地図多摩区 西 昭和52年版	1977(S52)	経済地図社
1190479786	川崎市明細地図多摩区 東 昭和54年版	1979(S54)	経済地図社
1190479819	川崎市明細地図多摩区 西 昭和55年版	1980(S55)	経済地図社
1190479789	川崎市明細地図多摩区 昭和57年版	1982(S57)	経済地図社
1190529748	川崎市明細地図多摩区 昭和60年版	1985(S60)	経済地図社
1190529750	川崎市明細地図多摩区 昭和62年版	1987(S62)	経済地図社
1190529752	川崎市明細地図多摩区 平成元年版	1989(H元)	経済地図社
1190456766	ゼンリン住宅地図 川崎市多摩区	1989(H元)	ゼンリン
1190552037	ゼンリン住宅地図 川崎市多摩区 '90	1990(H2)	ゼンリン
1193016194	ブルーマップ 川崎市多摩区	1990(H2)	民法法情報センター
1190530285	ゼンリン住宅地図 川崎市多摩区	1991(H3)	ゼンリン
1193014731	ゼンリン住宅地図 川崎市多摩区	1992(H4)	ゼンリン
1193084178	ゼンリン住宅地図 川崎市多摩区 平成6年版	1993(H5)	ゼンリン
1194037214	ブルーマップ 川崎市多摩区	1994(H6)	民法法情報センター
1195006239	ゼンリン住宅地図 川崎市多摩区 平成7年版	1995(H7)	ゼンリン
1196003322	ゼンリン住宅地図 川崎市多摩区 平成8年版	1996(H8)	ゼンリン
1197005102	ゼンリン住宅地図 川崎市多摩区 '97	1997(H9)	ゼンリン
1198011607	ゼンリン住宅地図 川崎市多摩区 '98	1998(H10)	ゼンリン
1198029446	ブルーマップ 川崎市多摩区	1998(H10)	民法法情報センター
1199007641	ゼンリン住宅地図 川崎市多摩区 '99	1999(H11)	ゼンリン
1199037601	ブルーマップ 川崎市多摩区	1999(H11)	民法法情報センター
1100009096	ゼンリン住宅地図 川崎市多摩区 2000	2000(H12)	ゼンリン
1101003761	ゼンリン住宅地図 川崎市多摩区 2001	2001(H13)	ゼンリン
1102008821	ゼンリン住宅地図 川崎市多摩区 2002	2002(H14)	ゼンリン
1102052848	ブルーマップ 川崎市多摩区 2002	2002(H14)	民法法情報センター
1103003488	ゼンリン住宅地図 川崎市多摩区 200301	2003(H15)	ゼンリン
1103054112	ゼンリン住宅地図スターマップ川崎市多摩区 200301	2003(H15)	ゼンリン
1104003160	ゼンリン住宅地図 川崎市多摩区 200401	2004(H16)	ゼンリン
1105000028	ゼンリン住宅地図 川崎市多摩区 200501	2005(H17)	ゼンリン
1105037851	ゼンリン住宅地図スターマップ川崎市多摩区 200501	2005(H17)	ゼンリン
1105022995	ブルーマップ 川崎市多摩区 2005	2005(H17)	民法法情報センター
1106005344	ゼンリン住宅地図 川崎市多摩区 200601	2006(H18)	ゼンリン
1107004614	ゼンリン住宅地図 川崎市多摩区 200701	2007(H19)	ゼンリン
1107076196	ゼンリン住宅地図スターマップ川崎市多摩区 200702	2007(H19)	ゼンリン
1107043027	ブルーマップ 川崎市多摩区 200705	2007(H19)	民法法情報センター
1108005054	ゼンリン住宅地図 川崎市多摩区 200801	2008(H20)	ゼンリン
1109049059	ブルーマップ 川崎市多摩区 200906	2009(H21)	民法法情報センター
1110008625	ゼンリン住宅地図 川崎市多摩区 201001	2010(H22)	ゼンリン
1111011998	ゼンリン住宅地図 川崎市多摩区 201101	2011(H23)	ゼンリン
1111051107	ブルーマップ 川崎市多摩区 201106	2011(H23)	ゼンリン
1112005243	ゼンリン住宅地図 川崎市多摩区 201201	2012(H24)	ゼンリン
1113014875	ゼンリン住宅地図 川崎市多摩区 201301	2013(H25)	ゼンリン

書誌番号	種類	発行年	出版社
1113063635	ブルーマップ 川崎市多摩区 201306	2013(H25)	ゼンリン
1113128098	ゼンリン住宅地図 川崎市多摩区 201401	2014(H26)	ゼンリン
1113237554	ゼンリン住宅地図 川崎市多摩区 201501	2015(H27)	ゼンリン
1113283729	ブルーマップ 川崎市多摩区 201506	2015(H27)	ゼンリン
1113344742	ゼンリン住宅地図 川崎市多摩区 201601	2016(H28)	ゼンリン
1113455313	ゼンリン住宅地図 川崎市多摩区 201701	2017(H29)	ゼンリン
1113495343	ブルーマップ 川崎市多摩区 201706	2017(H29)	ゼンリン
1113558556	ゼンリン住宅地図 川崎市多摩区 201801	2018(H30)	ゼンリン
1113663334	ゼンリン住宅地図 川崎市多摩区 201901	2019(H31)	ゼンリン
1113703147	ブルーマップ 川崎市多摩区 201906	2019(R元)	ゼンリン
1113755706	ゼンリン住宅地図 川崎市多摩区 202001	2020(R2)	ゼンリン
1113847891	ゼンリン住宅地図 川崎市多摩区 202101	2021(R3)	ゼンリン
1113887797	ブルーマップ 川崎市多摩区 202106	2021(R3)	ゼンリン
1113940218	ゼンリン住宅地図 川崎市多摩区 202201	2022(R4)	ゼンリン
1122027076	ゼンリン住宅地図 川崎市多摩区 202301	2023(R5)	ゼンリン
1122064808	ブルーマップ 川崎市多摩区 202306	2023(R5)	ゼンリン
1123005813	ゼンリン住宅地図 川崎市多摩区 202401	2024(R6)	ゼンリン
1124066148	ゼンリン住宅地図 川崎市多摩区 202501	2025(R7)	ゼンリン
1125018719	ブルーマップ 川崎市多摩区 202506	2025(R7)	ゼンリン
1125058526	ゼンリン住宅地図 川崎市多摩区 202601	2026(R8)	ゼンリン

川崎市宮前区

1982年（昭和57年）に高津区から分区

書誌番号	種類	発行年	出版社
1982年（昭和57年）より以前は高津区の住宅地図をご覧ください。			
1190479859	川崎市明細地図宮前区 昭和58年版	1983(S58)	経済地図社
1190530110	川崎市明細地図宮前区 昭和60年版	1985(S60)	経済地図社
1190599855	ゼンリン住宅地図 川崎市宮前区	1985(S60)	ゼンリン
1190530112	川崎市明細地図宮前区 昭和62年版	1987(S62)	経済地図社
1190530118	川崎市明細地図宮前区 平成元年版	1989(H元)	経済地図社
1190456767	ゼンリン住宅地図 川崎市宮前区	1989(H元)	ゼンリン
1190552038	ゼンリン住宅地図 川崎市宮前区 '90	1990(H2)	ゼンリン
1193016188	ブルーマップ 川崎市宮前区	1990(H2)	民法法情報センター
1190530310	ゼンリン住宅地図 川崎市宮前区 '91	1991(H3)	ゼンリン
1193014730	ゼンリン住宅地図 川崎市宮前区	1992(H4)	ゼンリン
1193084177	ゼンリン住宅地図 川崎市宮前区 平成6年版	1993(H5)	ゼンリン
1194072130	ゼンリン住宅地図 川崎市宮前区 平成7年版	1994(H6)	ゼンリン
1195010028	ブルーマップ 川崎市宮前区	1995(H7)	民法法情報センター
1195065522	ゼンリン住宅地図 川崎市宮前区 平成8年版	1995(H7)	ゼンリン
1196068912	ゼンリン住宅地図 川崎市宮前区 '97	1996(H8)	ゼンリン
1197074918	ゼンリン住宅地図 川崎市宮前区 '98	1997(H9)	ゼンリン
1198075960	ゼンリン住宅地図 川崎市宮前区 '99	1998(H10)	ゼンリン
1199070970	ゼンリン住宅地図 川崎市宮前区 2000	1999(H11)	ゼンリン
1199002768	ブルーマップ 川崎市宮前区	1999(H11)	民法法情報センター
1100012522	ブルーマップ 川崎市宮前区 2000	2000(H12)	民法法情報センター
1100075908	ゼンリン住宅地図 川崎市宮前区 2001	2000(H12)	ゼンリン
1101078065	ゼンリン住宅地図 川崎市宮前区 2002	2001(H13)	ゼンリン
1102040216	ブルーマップ 川崎市宮前区 2002	2002(H14)	民法法情報センター
1103001382	ゼンリン住宅地図 川崎市宮前区 200212	2002(H14)	ゼンリン
1103101380	ゼンリン住宅地図 川崎市宮前区 200312	2003(H15)	ゼンリン
1104003721	ゼンリン住宅地図スターマップ川崎市宮前区 200312	2003(H15)	ゼンリン
1104095756	ゼンリン住宅地図 川崎市宮前区 200412	2004(H16)	ゼンリン
1105022996	ブルーマップ 川崎市宮前区 2005	2005(H17)	民法法情報センター
1105095289	ゼンリン住宅地図 川崎市宮前区 200512	2005(H17)	ゼンリン
1105095245	ゼンリン住宅地図スターマップ川崎市宮前区 200512	2005(H17)	ゼンリン
1106091856	ゼンリン住宅地図 川崎市宮前区 200612	2006(H18)	ゼンリン
1107076197	ゼンリン住宅地図スターマップ川崎市宮前区 200701	2007(H19)	ゼンリン
1107032331	ブルーマップ 川崎市宮前区 200704	2007(H19)	民法法情報センター
1107095964	ゼンリン住宅地図 川崎市宮前区 200712	2007(H19)	ゼンリン
1109040430	ブルーマップ 川崎市宮前区 200905	2009(H21)	民法法情報センター
1110000677	ゼンリン住宅地図 川崎市宮前区 200912	2009(H21)	ゼンリン
1111006621	ゼンリン住宅地図 川崎市宮前区 201012	2010(H22)	ゼンリン
1111040511	ブルーマップ 川崎市宮前区 201105	2011(H23)	ゼンリン
1112007882	ゼンリン住宅地図 川崎市宮前区 201112	2011(H23)	ゼンリン
1113014186	ゼンリン住宅地図 川崎市宮前区 201212	2012(H24)	ゼンリン
1113055256	ブルーマップ 川崎市宮前区 201305	2013(H25)	ゼンリン
1113119890	ゼンリン住宅地図 川崎市宮前区 201312	2013(H25)	ゼンリン
1113229920	ゼンリン住宅地図 川崎市宮前区 201412	2014(H26)	ゼンリン
1113273864	ブルーマップ 川崎市宮前区 201505	2015(H27)	ゼンリン
1113335772	ゼンリン住宅地図 川崎市宮前区 201512	2015(H27)	ゼンリン

書誌番号	種類	発行年	出版社
1113447033	ゼンリン住宅地図 川崎市宮前区 201612	2016(H28)	ゼンリン
1113486886	ブルーマップ 川崎市宮前区 201705	2017(H29)	ゼンリン
1113558559	ゼンリン住宅地図 川崎市宮前区 201801	2018(H30)	ゼンリン
1113669789	ゼンリン住宅地図 川崎市宮前区 201902	2019(H31)	ゼンリン
1113709769	ブルーマップ 川崎市宮前区 201907	2019(R元)	ゼンリン
1113763755	ゼンリン住宅地図 川崎市宮前区 202002	2020(R2)	ゼンリン
1113854463	ゼンリン住宅地図 川崎市宮前区 202102	2021(R3)	ゼンリン
1113895209	ブルーマップ 川崎市宮前区 202107	2021(R3)	ゼンリン
1113933730	ゼンリン住宅地図 川崎市宮前区 202112	2021(R3)	ゼンリン
1122022156	ゼンリン住宅地図 川崎市宮前区 202212	2022(R4)	ゼンリン
1122058731	ブルーマップ 川崎市宮前区 202305	2023(R5)	ゼンリン
1123001811	ゼンリン住宅地図 川崎市宮前区 202312	2023(R5)	ゼンリン
1124054443	ゼンリン住宅地図 川崎市宮前区 202412	2024(R6)	ゼンリン
1125011047	ブルーマップ 川崎市宮前区 202505	2025(R7)	ゼンリン
1125050663	ゼンリン住宅地図 川崎市宮前区 202512	2025(R7)	ゼンリン

書誌番号	種類	発行年	出版社
1982年（昭和57年）より以前は多摩区の住宅地図をご覧ください。			
1190479827	川崎市明細地図麻生区 昭和57年版	1982(S57)	経済地図社
1190479846	川崎市明細地図麻生区 昭和60年版	1985(S60)	経済地図社
1190479849	川崎市明細地図麻生区 昭和62年版	1987(S62)	経済地図社
1190529627	川崎市明細地図麻生区 平成元年版	1989(H元)	経済地図社
1190456768	ゼンリンの住宅地図 川崎市麻生区	1989(H元)	ゼンリン
1193016196	ブルーマップ 川崎市麻生区	1991(H3)	民事法情報センター
1190508145	ゼンリン住宅地図 川崎市麻生区 平成3年版	1991(H3)	ゼンリン
1193026032	ゼンリン住宅地図 川崎市麻生区 平成5年版	1992(H4)	ゼンリン
1193084176	ゼンリン住宅地図 川崎市麻生区 平成6年版	1993(H5)	ゼンリン
1194037212	ブルーマップ 川崎市麻生区	1994(H6)	民事法情報センター
1195010026	ゼンリン住宅地図 川崎市麻生区 平成7年版	1995(H7)	ゼンリン
1196010546	ゼンリン住宅地図 川崎市麻生区 平成8年版	1996(H8)	ゼンリン
1197005103	ゼンリン住宅地図 川崎市麻生区 '97	1997(H9)	ゼンリン
1198004397	ゼンリン住宅地図 川崎市麻生区 '98	1998(H10)	ゼンリン
1198029445	ブルーマップ 川崎市麻生区	1998(H10)	民事法情報センター
1199007642	ゼンリン住宅地図 川崎市麻生区 '99	1999(H11)	ゼンリン
1100002939	ゼンリン住宅地図 川崎市麻生区 2000	1999(H11)	ゼンリン
1199048488	ブルーマップ 川崎市麻生区 '99	1999(H11)	民事法情報センター
1101003762	ゼンリン住宅地図 川崎市麻生区 2001	2001(H13)	ゼンリン
1102003520	ゼンリン住宅地図 川崎市麻生区 2002	2002(H14)	ゼンリン
1102052849	ブルーマップ 川崎市麻生区 2002	2002(H14)	民事法情報センター
1103010743	ゼンリン住宅地図 川崎市麻生区 200302	2003(H15)	ゼンリン
1103054113	ゼンリン住宅地図スターマップ川崎市麻生区 200302	2003(H15)	ゼンリン
1104012156	ゼンリン住宅地図 川崎市麻生区 200402	2004(H16)	ゼンリン
1105000029	ゼンリン住宅地図 川崎市麻生区 200501	2005(H17)	ゼンリン
1105037850	ゼンリン住宅地図スターマップ川崎市麻生区 200501	2005(H17)	ゼンリン
1105030678	ブルーマップ 川崎市麻生区 2005	2005(H17)	民事法情報センター
1106019328	ゼンリン住宅地図 川崎市麻生区 200603	2006(H18)	ゼンリン
1107013346	ゼンリン住宅地図 川崎市麻生区 200702	2007(H19)	ゼンリン
1107076201	ゼンリン住宅地図スターマップ川崎市麻生区 200703	2007(H19)	ゼンリン
1107048159	ブルーマップ 川崎市麻生区 200706	2007(H19)	民事法情報センター
1108014190	ゼンリン住宅地図 川崎市麻生区 200802	2008(H20)	ゼンリン
1109013731	ゼンリン住宅地図 川崎市麻生区 200902	2009(H21)	ゼンリン
1109057216	ブルーマップ 川崎市麻生区 200907	2009(H21)	民事法情報センター
1110016412	ゼンリン住宅地図 川崎市麻生区 201002	2010(H22)	ゼンリン
1111033951	ゼンリン住宅地図 川崎市麻生区 201102	2011(H23)	ゼンリン
1111052477	ブルーマップ 川崎市麻生区 201107	2011(H23)	ゼンリン
1112015184	ゼンリン住宅地図 川崎市麻生区 201202	2012(H24)	ゼンリン
1113029001	ゼンリン住宅地図 川崎市麻生区 201302	2013(H25)	ゼンリン
1113087256	ブルーマップ 川崎市麻生区 201307	2013(H25)	ゼンリン
1113139119	ゼンリン住宅地図 川崎市麻生区 201402	2014(H26)	ゼンリン
1113246367	ゼンリン住宅地図 川崎市麻生区 201502	2015(H27)	ゼンリン
1113292423	ブルーマップ 川崎市麻生区 201507	2015(H27)	ゼンリン
1113351197	ゼンリン住宅地図 川崎市麻生区 201602	2016(H28)	ゼンリン
1113462271	ゼンリン住宅地図 川崎市麻生区 201702	2017(H29)	ゼンリン

書誌番号	種類	発行年	出版社
1113508739	ブルーマップ 川崎市麻生区 201707	2017(H29)	ゼンリン
1113564515	ゼンリン住宅地図 川崎市麻生区 201802	2018(H30)	ゼンリン
1113668640	ゼンリン住宅地図 川崎市麻生区 201902	2019(H31)	ゼンリン
1113709773	ブルーマップ 川崎市麻生区 201907	2019(R元)	ゼンリン
1113763756	ゼンリン住宅地図 川崎市麻生区 202002	2020(R2)	ゼンリン
1113854464	ゼンリン住宅地図 川崎市麻生区 202102	2021(R3)	ゼンリン
1113895212	ブルーマップ 川崎市麻生区 202107	2021(R3)	ゼンリン
1113947052	ゼンリン住宅地図 川崎市麻生区 202202	2022(R4)	ゼンリン
1122035455	ゼンリン住宅地図 川崎市麻生区 202302	2023(R5)	ゼンリン
1122078557	ブルーマップ 川崎市麻生区 202307	2023(R5)	ゼンリン
1123012480	ゼンリン住宅地図 川崎市麻生区 202402	2024(R6)	ゼンリン
1124066149	ゼンリン住宅地図 川崎市麻生区 202502	2025(R7)	ゼンリン
1125023692	ブルーマップ 川崎市麻生区 202507	2025(R7)	ゼンリン
1125063644	ゼンリン住宅地図 川崎市麻生区 202602	2026(R8)	ゼンリン

横須賀市

書誌番号	種類	発行年	出版社
1190491234	横須賀市明細地図 中央版 昭和39年版	1964(S39)	明細地図社
1190491283	横須賀市明細地図 南部版 昭和40年版	1965(S40)	明細地図社
1190491111	横須賀市明細地図 北部版 昭和42年版	1966(S41)	明細地図社
1190491240	横須賀市明細地図 中央版 昭和42年版	1967(S42)	明細地図社
1190491290	横須賀市明細地図 南部版 昭和42年版	1967(S42)	明細地図社
1190491116	横須賀市明細地図 北部版 昭和43年版	1968(S43)	明細地図社
1190491298	横須賀市明細地図 南部版 昭和44年版	1969(S44)	明細地図社
1190491247	横須賀市明細地図 中央版 昭和45年版	1970(S45)	明細地図社
1190491304	横須賀市明細地図 南部版 昭和46年版	1970(S45)	明細地図社
1190491120	横須賀市明細地図 北部版 昭和46年版	1970(S45)	明細地図社
1190491256	横須賀市明細地図 中央版 昭和47年版	1972(S47)	明細地図社
1190491306	横須賀市明細地図 南部版 昭和47年版	1972(S47)	明細地図社
1190491194	横須賀市明細地図 北部版 昭和47年版	1972(S47)	明細地図社
1190491261	横須賀市明細地図 中央版 昭和48年版	1973(S48)	明細地図社
1190491309	横須賀市明細地図 南部版 昭和48年版	1973(S48)	明細地図社
1190491201	横須賀市明細地図 北部版 昭和49年版	1974(S49)	明細地図社
1190491312	横須賀市明細地図 南部版 昭和50年版	1975(S50)	明細地図社
1190491264	横須賀市明細地図 中央版 昭和50年版	1975(S50)	明細地図社
1190439970	横須賀市明細地図 北部版 昭和50年版	1975(S50)	明細地図社
1190440052	横須賀市明細地図 東部版 昭和52年版	1977(S52)	明細地図社
1190491314	横須賀市明細地図 西部版 昭和52年版	1977(S52)	明細地図社
1190491210	横須賀市明細地図 北部版 昭和52年版	1977(S52)	明細地図社
1190440048	横須賀市明細地図 中央版 昭和52年版	1977(S52)	明細地図社
1190491214	横須賀市明細地図 北部版 昭和54年版	1979(S54)	明細地図社
1190491274	横須賀市明細地図 中央版 昭和54年版	1979(S54)	明細地図社
1190491346	横須賀市明細地図 東部版 昭和54年版	1979(S54)	明細地図社
1190491323	横須賀市明細地図 西部版 昭和54年版	1979(S54)	明細地図社
1190491270	横須賀市明細地図 中央版 昭和56年版	1980(S55)	明細地図社
1190491330	横須賀市明細地図 西部版 昭和56年版	1980(S55)	明細地図社
1190491219	横須賀市明細地図 北部版 昭和56年版	1980(S55)	明細地図社
1190491351	横須賀市明細地図 東部版 昭和56年版	1980(S55)	明細地図社
1190491331	横須賀市明細地図 西部版 昭和57年版	1982(S57)	明細地図社
1190491280	横須賀市明細地図 中央版 昭和57年版	1982(S57)	明細地図社
1190491359	横須賀市明細地図 東部版 昭和57年版	1982(S57)	明細地図社
1190491221	横須賀市明細地図 北部版 昭和57年版	1982(S57)	明細地図社
1190491276	横須賀市明細地図 中央版 昭和59年版	1984(S59)	明細地図社
1190491336	横須賀市明細地図 西部版 昭和59年版	1984(S59)	明細地図社
1190491363	横須賀市明細地図 東部版 昭和59年版	1984(S59)	明細地図社
1190491225	横須賀市明細地図 北部版 昭和59年版	1984(S59)	明細地図社
1190440047	横須賀市明細地図 中央版 昭和61年版	1986(S61)	明細地図社
1190440051	横須賀市明細地図 東部版 昭和61年版	1986(S61)	明細地図社
1190440050	横須賀市明細地図 西部版 昭和61年版	1986(S61)	明細地図社
1190440049	横須賀市明細地図 北部版 昭和61年版	1986(S61)	明細地図社
1190548758	横須賀市明細地図 中央版 昭和63年版	1988(S63)	明細地図社
1190548762	横須賀市明細地図 西部版 昭和63年版	1988(S63)	明細地図社
1190530869	横須賀市明細地図 東部版 昭和63年版	1988(S63)	明細地図社

書誌番号	種類	発行年	出版社
1190530857	横須賀市明細地図 北部版 昭和63年版	1988(S63)	明細地図社
1190530873	横須賀市明細地図 中央版 平成2年版	1989(H元)	明細地図社
1190530871	横須賀市明細地図 東部版 平成2年版	1989(H元)	明細地図社
1190530865	横須賀市明細地図 西部版 平成2年版	1990(H2)	明細地図社
1190530862	横須賀市明細地図 北部版 平成2年版	1990(H2)	明細地図社
1193014689	横須賀市明細地図 中央版 平成4年版	1991(H3)	明細地図社
1193014688	横須賀市明細地図 北部版 平成4年版	1991(H3)	明細地図社
1193014714	横須賀市明細地図 東部版 平成4年版	1991(H3)	明細地図社
1193014716	横須賀市明細地図 西部版 平成4年版	1991(H3)	明細地図社
1193016024	ブルーマップ 横須賀市 南部	1991(H3)	民法法情報センター
1193016011	ブルーマップ 横須賀市 北部	1991(H3)	民法法情報センター
1193040341	ゼンリン住宅地図 横須賀市 北部 平成5年版	1993(H5)	ゼンリン
1193040336	ゼンリン住宅地図 横須賀市 中央 平成5年版	1993(H5)	ゼンリン
1193040340	ゼンリン住宅地図 横須賀市 衣笠地区 平成5年版	1993(H5)	ゼンリン
1193014979	ゼンリン住宅地図 横須賀市 東部 平成5年版	1993(H5)	ゼンリン
1193014990	ゼンリン住宅地図 横須賀市 南部 平成5年版	1993(H5)	ゼンリン
1193014991	ゼンリン住宅地図 横須賀市 西部 平成5年版	1993(H5)	ゼンリン
1194050031	ゼンリン住宅地図 横須賀市 北部 平成6年版	1994(H6)	ゼンリン
1194050030	ゼンリン住宅地図 横須賀市 中央 平成6年版	1994(H6)	ゼンリン
1194050029	ゼンリン住宅地図 横須賀市 衣笠地区 平成6年版	1994(H6)	ゼンリン
1194050028	ゼンリン住宅地図 横須賀市 東部 平成6年版	1994(H6)	ゼンリン
1194050027	ゼンリン住宅地図 横須賀市 南部 平成6年版	1994(H6)	ゼンリン
1194050026	ゼンリン住宅地図 横須賀市 西部 平成6年版	1994(H6)	ゼンリン
1195059435	ゼンリン住宅地図 横須賀市 西部 平成8年版	1995(H7)	ゼンリン
1195059437	ゼンリン住宅地図 横須賀市 南部 平成8年版	1995(H7)	ゼンリン
1195059438	ゼンリン住宅地図 横須賀市 北部 平成8年版	1995(H7)	ゼンリン
1196068909	ゼンリン住宅地図 横須賀市 西部 '97	1996(H8)	ゼンリン
1196068910	ゼンリン住宅地図 横須賀市 南部 '97	1996(H8)	ゼンリン
1196056018	ゼンリン住宅地図 横須賀市 北部 '97	1996(H8)	ゼンリン
1196076286	ブルーマップ 横須賀市 北部	1996(H8)	民法法情報センター
1197005110	ブルーマップ 横須賀市 西部	1997(H9)	民法法情報センター
1197005111	ブルーマップ 横須賀市 南部	1997(H9)	民法法情報センター
1198035770	ゼンリン住宅地図 横須賀市 西部 '98	1998(H10)	ゼンリン
1198035767	ゼンリン住宅地図 横須賀市 南部 '98	1998(H10)	ゼンリン
1198035769	ゼンリン住宅地図 横須賀市 北部 '98	1998(H10)	ゼンリン
1199036179	ゼンリン住宅地図 横須賀市 西部 '99	1999(H11)	ゼンリン
1199036181	ゼンリン住宅地図 横須賀市 南部 '99	1999(H11)	ゼンリン
1199036180	ゼンリン住宅地図 横須賀市 北部 '99	1999(H11)	ゼンリン
1100035647	ゼンリン住宅地図 横須賀市 西部 2000	2000(H12)	ゼンリン
1100035648	ゼンリン住宅地図 横須賀市 南部 2000	2000(H12)	ゼンリン
1100035646	ゼンリン住宅地図 横須賀市 北部 2000	2000(H12)	ゼンリン
1100048300	ブルーマップ 横須賀市 北部	2000(H12)	民法法情報センター
1100048301	ブルーマップ 横須賀市 西部	2000(H12)	民法法情報センター
1100048303	ブルーマップ 横須賀市 南部	2000(H12)	民法法情報センター
1101032913	ゼンリン住宅地図 横須賀市 西部 2001	2001(H13)	ゼンリン
1101032914	ゼンリン住宅地図 横須賀市 南部 2001	2001(H13)	ゼンリン
1101032915	ゼンリン住宅地図 横須賀市 北部 2001	2001(H13)	ゼンリン
1101032916	ゼンリン住宅地図 横須賀市 西部 2002	2002(H14)	ゼンリン

書誌番号	種類	発行年	出版社
1102033921	ゼンリン住宅地図 横須賀市 南部 2002	2002(H14)	ゼンリン
1102033922	ゼンリン住宅地図 横須賀市 北部 2002	2002(H14)	ゼンリン
1103035314	ゼンリン住宅地図 横須賀市 西部 200305	2003(H15)	ゼンリン
1103035312	ゼンリン住宅地図 横須賀市 南部 200305	2003(H15)	ゼンリン
1103035310	ゼンリン住宅地図 横須賀市 北部 200305	2003(H15)	ゼンリン
1103054114	ゼンリン住宅地図スターマップ横須賀市(西部) 200305	2003(H15)	ゼンリン
1103054115	ゼンリン住宅地図スターマップ横須賀市(南部) 200305	2003(H15)	ゼンリン
1103054116	ゼンリン住宅地図スターマップ横須賀市(北部) 200305	2003(H15)	ゼンリン
1103050636	ブルーマップ 横須賀市 西部 2003	2003(H15)	民法法情報センター
1103050635	ブルーマップ 横須賀市 南部 2003	2003(H15)	民法法情報センター
1103050637	ブルーマップ 横須賀市 北部 2003	2003(H15)	民法法情報センター
1104037301	ゼンリン住宅地図 横須賀市 西部 200405	2004(H16)	ゼンリン
1104037305	ゼンリン住宅地図 横須賀市 南部 200405	2004(H16)	ゼンリン
1104037299	ゼンリン住宅地図 横須賀市 北部 200405	2004(H16)	ゼンリン
1105037857	ゼンリン住宅地図 横須賀市 西部 200505	2005(H17)	ゼンリン
1105037856	ゼンリン住宅地図 横須賀市 南部 200505	2005(H17)	ゼンリン
1105037855	ゼンリン住宅地図 横須賀市 北部 200505	2005(H17)	ゼンリン
1106038896	ゼンリン住宅地図 横須賀市 西部 200605	2006(H18)	ゼンリン
1106038893	ゼンリン住宅地図 横須賀市 南部 200605	2006(H18)	ゼンリン
1106038892	ゼンリン住宅地図 横須賀市 北部 200605	2006(H18)	ゼンリン
1106077222	ゼンリン住宅地図スターマップ横須賀市(西部) 200606	2006(H18)	ゼンリン
1106077224	ゼンリン住宅地図スターマップ横須賀市(南部) 200606	2006(H18)	ゼンリン
1106077225	ゼンリン住宅地図スターマップ横須賀市(北部) 200606	2006(H18)	ゼンリン
1107032692	ゼンリン住宅地図 横須賀市 西部 200704	2007(H19)	ゼンリン
1107032694	ゼンリン住宅地図 横須賀市 南部 200704	2007(H19)	ゼンリン
1107032699	ゼンリン住宅地図 横須賀市 北部 200704	2007(H19)	ゼンリン
1107070123	ブルーマップ 横須賀市 西部 200709	2007(H19)	民法法情報センター
1107070121	ブルーマップ 横須賀市 南部 200709	2007(H19)	民法法情報センター
1107070654	ブルーマップ 横須賀市 北部 200709	2007(H19)	民法法情報センター
1108030809	ゼンリン住宅地図 横須賀市 西部 200804	2008(H20)	ゼンリン
1108030812	ゼンリン住宅地図 横須賀市 南部 200804	2008(H20)	ゼンリン
1108030814	ゼンリン住宅地図 横須賀市 北部 200804	2008(H20)	ゼンリン
1108087086	ゼンリン住宅地図スターマップ横須賀市(西部) 200805	2008(H20)	ゼンリン
1108087124	ゼンリン住宅地図スターマップ横須賀市(南部) 200805	2008(H20)	ゼンリン
1108087131	ゼンリン住宅地図スターマップ横須賀市(北部) 200805	2008(H20)	ゼンリン
1110031719	ゼンリン住宅地図 横須賀市1 西部 201004	2010(H22)	ゼンリン
1110031733	ゼンリン住宅地図 横須賀市2 南部 201004	2010(H22)	ゼンリン
1110031731	ゼンリン住宅地図 横須賀市3 北部 201004	2010(H22)	ゼンリン
1111010389	ブルーマップ 横須賀市1 西部 201009	2010(H22)	民法法情報センター
1111010390	ブルーマップ 横須賀市2 南部 201009	2010(H22)	民法法情報センター
1111010392	ブルーマップ 横須賀市3 北部 201009	2010(H22)	民法法情報センター
1111033308	ゼンリン住宅地図 横須賀市1 西部 201104	2011(H23)	ゼンリン
1111033309	ゼンリン住宅地図 横須賀市2 南部 201104	2011(H23)	ゼンリン
1111033310	ゼンリン住宅地図 横須賀市3 北部 201104	2011(H23)	ゼンリン
1112032413	ゼンリン住宅地図 横須賀市1 西部 201204	2012(H24)	ゼンリン
1112032414	ゼンリン住宅地図 横須賀市2 南部 201204	2012(H24)	ゼンリン
1112032415	ゼンリン住宅地図 横須賀市3 北部 201204	2012(H24)	ゼンリン
1113047381	ゼンリン住宅地図 横須賀市1 西部 201304	2013(H25)	ゼンリン

書誌番号	種類	発行年	出版社
1113047382	ゼンリン住宅地図 横須賀市2 南部 201304	2013(H25)	ゼンリン
1113047385	ゼンリン住宅地図 横須賀市3 北部 201304	2013(H25)	ゼンリン
1113137127	ブルーマップ 横須賀市1 西部 201309	2013(H25)	ゼンリン
1113137124	ブルーマップ 横須賀市2 南部 201309	2013(H25)	ゼンリン
1113137122	ブルーマップ 横須賀市3 北部 201309	2013(H25)	ゼンリン
1113168175	ゼンリン住宅地図 横須賀市1 西部 201404	2014(H26)	ゼンリン
1113168172	ゼンリン住宅地図 横須賀市2 南部 201404	2014(H26)	ゼンリン
1113168171	ゼンリン住宅地図 横須賀市3 北部 201404	2014(H26)	ゼンリン
1113271147	ゼンリン住宅地図 横須賀市1 西部 201504	2015(H27)	ゼンリン
1113271089	ゼンリン住宅地図 横須賀市2 南部 201504	2015(H27)	ゼンリン
1113271090	ゼンリン住宅地図 横須賀市3 北部 201504	2015(H27)	ゼンリン
1113371741	ゼンリン住宅地図 横須賀市1 西部 201604	2016(H28)	ゼンリン
1113371742	ゼンリン住宅地図 横須賀市2 南部 201604	2016(H28)	ゼンリン
1113371743	ゼンリン住宅地図 横須賀市3 北部 201604	2016(H28)	ゼンリン
1113417066	ブルーマップ 横須賀市1 西部 201609	2016(H28)	ゼンリン
1113417069	ブルーマップ 横須賀市2 南部 201609	2016(H28)	ゼンリン
1113417073	ブルーマップ 横須賀市3 北部 201609	2016(H28)	ゼンリン
1113482856	ゼンリン住宅地図 横須賀市1 西部 201704	2017(H29)	ゼンリン
1113482855	ゼンリン住宅地図 横須賀市2 南部 201704	2017(H29)	ゼンリン
1113484625	ゼンリン住宅地図 横須賀市3 北部 201704	2017(H29)	ゼンリン
1113587696	ゼンリン住宅地図 横須賀市1 西部 201804	2018(H30)	ゼンリン
1113587695	ゼンリン住宅地図 横須賀市2 南部 201804	2018(H30)	ゼンリン
1113587694	ゼンリン住宅地図 横須賀市3 北部 201804	2018(H30)	ゼンリン
1113683788	ゼンリン住宅地図 横須賀市1 西部 201904	2019(H31)	ゼンリン
1113683790	ゼンリン住宅地図 横須賀市2 南部 201904	2019(H31)	ゼンリン
1113683792	ゼンリン住宅地図 横須賀市3 北部 201904	2019(H31)	ゼンリン
1113725895	ブルーマップ 横須賀市1 西部 201909	2019(R元)	ゼンリン
1113725896	ブルーマップ 横須賀市2 南部 201909	2019(R元)	ゼンリン
1113725897	ブルーマップ 横須賀市3 北部 201909	2019(R元)	ゼンリン
1113782548	ゼンリン住宅地図 横須賀市1 西部 202004	2020(R2)	ゼンリン
1113782546	ゼンリン住宅地図 横須賀市2 南部 202004	2020(R2)	ゼンリン
1113782542	ゼンリン住宅地図 横須賀市3 北部 202004	2020(R2)	ゼンリン
1113873496	ゼンリン住宅地図 横須賀市1 西部 202104	2021(R3)	ゼンリン
1113873497	ゼンリン住宅地図 横須賀市2 南部 202104	2021(R3)	ゼンリン
1113873498	ゼンリン住宅地図 横須賀市3 北部 202104	2021(R3)	ゼンリン
1113963560	ゼンリン住宅地図 横須賀市1 西部 202204	2022(R4)	ゼンリン
1113963561	ゼンリン住宅地図 横須賀市2 南部 202204	2022(R4)	ゼンリン
1113963562	ゼンリン住宅地図 横須賀市3 北部 202204	2022(R4)	ゼンリン
1122005317	ブルーマップ 横須賀市1 西部 202209	2022(R4)	ゼンリン
1122005316	ブルーマップ 横須賀市2 南部 202209	2022(R4)	ゼンリン
1122005315	ブルーマップ 横須賀市3 北部 202209	2022(R4)	ゼンリン
1122058738	ゼンリン住宅地図 横須賀市1 西部 202304	2023(R5)	ゼンリン
1122058740	ゼンリン住宅地図 横須賀市2 南部 202304	2023(R5)	ゼンリン
1122058741	ゼンリン住宅地図 横須賀市3 北部 202304	2023(R5)	ゼンリン
1124006650	ゼンリン住宅地図 横須賀市1 西部 202404	2024(R6)	ゼンリン
1124006649	ゼンリン住宅地図 横須賀市2 南部 202404	2024(R6)	ゼンリン
1124006648	ゼンリン住宅地図 横須賀市3 北部 202404	2024(R6)	ゼンリン
1125004566	ゼンリン住宅地図 横須賀市1 西部 202504	2025(R7)	ゼンリン

書誌番号	種類	発行年	出版社
1125004567	ゼンリン住宅地図 横須賀市2 南部 202504	2025(R7)	ゼンリン
1125004568	ゼンリン住宅地図 横須賀市3 北部 202504	2025(R7)	ゼンリン
1125033806	ブルーマップ 横須賀市1 西部 202509	2025(R7)	ゼンリン
1125033807	ブルーマップ 横須賀市2 南部 202509	2025(R7)	ゼンリン
1125033808	ブルーマップ 横須賀市3 北部 202509	2025(R7)	ゼンリン

平塚市

書誌番号	種類	発行年	出版社
1190481807	平塚市明細地図 昭和42年版	1967(S42)	明細地図社
1190481818	平塚市明細地図 昭和43年版	1968(S43)	明細地図社
1190481821	平塚市明細地図 昭和44年版	1969(S44)	明細地図社
1190481826	平塚市明細地図 昭和46年版	1971(S46)	明細地図社
1190481833	平塚市明細地図 昭和48年版	1973(S48)	明細地図社
1190481839	平塚市明細地図 昭和49年版	1974(S49)	明細地図社
1190439622	平塚市明細地図 西部版 昭和51年版	1975(S50)	明細地図社
1190439625	平塚市明細地図 東部版 昭和51年版	1975(S50)	明細地図社
1190481850	平塚市明細地図 東部版 昭和53年版	1977(S52)	明細地図社
1190481922	平塚市明細地図 西部版 昭和53年版	1977(S52)	明細地図社
1190481866	平塚市明細地図 東部版 昭和54年版	1979(S54)	明細地図社
1190481474	平塚市明細地図 西部版 昭和54年版	1979(S54)	明細地図社
1190481462	平塚市明細地図 西部版 昭和56年版	1981(S56)	明細地図社
1190481875	平塚市明細地図 東部版 昭和56年版	1981(S56)	明細地図社
1190439744	平塚市明細地図 西部版 昭和58年版	1983(S58)	明細地図社
1190439747	平塚市明細地図 東部版 昭和58年版	1983(S58)	明細地図社
1190439746	平塚市明細地図 東部版 昭和60年版	1985(S60)	明細地図社
1190439743	平塚市明細地図 西部版 昭和60年版	1985(S60)	明細地図社
1190481897	平塚市明細地図 東部版 昭和61年版	1986(S61)	明細地図社
1190481909	平塚市明細地図 西部版 昭和61年版	1986(S61)	明細地図社
1190466921	平塚市明細地図 東部版 昭和63年版	1988(S63)	明細地図社
1190466922	平塚市明細地図 西部版 昭和63年版	1988(S63)	明細地図社
1190531748	平塚市明細地図 東部版 平成元年版	1989(H元)	明細地図社
1190531745	平塚市明細地図 西部版 平成元年版	1989(H元)	明細地図社
1190545556	平塚市明細地図 東部版 平成3年版	1991(H3)	明細地図社
1190545550	平塚市明細地図 西部版 平成3年版	1991(H3)	明細地図社
1193015000	ゼンリン住宅地図 平塚市 東部 平成5年版	1992(H4)	ゼンリン
1193015028	ゼンリン住宅地図 平塚市 西部 平成5年版	1992(H4)	ゼンリン
1193061085	ゼンリン住宅地図 平塚市 東部 平成6年版	1993(H5)	ゼンリン
1193061088	ゼンリン住宅地図 平塚市 西部 平成6年版	1993(H5)	ゼンリン
1194055369	ゼンリン住宅地図 平塚市 東部 平成7年版	1994(H6)	ゼンリン
1194055370	ゼンリン住宅地図 平塚市 西部 平成7年版	1994(H6)	ゼンリン
1195040850	ゼンリン住宅地図 平塚市 東部 平成8年版	1995(H7)	ゼンリン
1195040851	ゼンリン住宅地図 平塚市 西部 平成8年版	1995(H7)	ゼンリン
1196044763	ゼンリン住宅地図 平塚市 東部 '97	1996(H8)	ゼンリン
1196044764	ゼンリン住宅地図 平塚市 西部 '97	1996(H8)	ゼンリン
1197074920	ゼンリン住宅地図 平塚市 東部 '98	1997(H9)	ゼンリン
1197074919	ゼンリン住宅地図 平塚市 西部 '98	1997(H9)	ゼンリン
1199004419	ゼンリン住宅地図 平塚市 東部 '99	1999(H11)	ゼンリン
1199004418	ゼンリン住宅地図 平塚市 西部 '99	1999(H11)	ゼンリン
1100002667	ゼンリン住宅地図 平塚市 東部 2000	1999(H11)	ゼンリン
1100002935	ゼンリン住宅地図 平塚市 西部 2000	1999(H11)	ゼンリン
1199019419	ブルーマップ 平塚市 西部	1999(H11)	民事法情報センター
1101008777	ゼンリン住宅地図 平塚市 東部 2001	2001(H13)	ゼンリン
1101008775	ゼンリン住宅地図 平塚市 西部 2001	2001(H13)	ゼンリン
1102008822	ゼンリン住宅地図 平塚市 東部 2002	2002(H14)	ゼンリン

書誌番号	種類	発行年	出版社
1102008823	ゼンリン住宅地図 平塚市 西部 2002	2002(H14)	ゼンリン
1102033903	ブルーマップ 平塚市 東部	2002(H14)	民事法情報センター
1102033911	ブルーマップ 平塚市 西部	2002(H14)	民事法情報センター
1103010737	ゼンリン住宅地図 平塚市 東部 200302	2003(H15)	ゼンリン
1103010736	ゼンリン住宅地図 平塚市 西部 200302	2003(H15)	ゼンリン
1103054117	ゼンリン住宅地図スターマップ平塚市(東部) 200302	2003(H15)	ゼンリン
1103054119	ゼンリン住宅地図スターマップ平塚市(西部) 200302	2003(H15)	ゼンリン
1104012154	ゼンリン住宅地図 平塚市 東部 200402	2004(H16)	ゼンリン
1104012153	ゼンリン住宅地図 平塚市 西部 200402	2004(H16)	ゼンリン
1105009631	ゼンリン住宅地図 平塚市 東部 200502	2005(H17)	ゼンリン
1105009632	ゼンリン住宅地図 平塚市 西部 200502	2005(H17)	ゼンリン
1105037849	ゼンリン住宅地図スターマップ平塚市(東部) 200502	2005(H17)	ゼンリン
1105037848	ゼンリン住宅地図スターマップ平塚市(西部) 200502	2005(H17)	ゼンリン
1105051717	ブルーマップ 平塚市 東部	2005(H17)	民事法情報センター
1105051716	ブルーマップ 平塚市 西部	2005(H17)	民事法情報センター
1106010410	ゼンリン住宅地図 平塚市 東部 200602	2006(H18)	ゼンリン
1106010411	ゼンリン住宅地図 平塚市 西部 200602	2006(H18)	ゼンリン
1107013349	ゼンリン住宅地図 平塚市 東部 200702	2007(H19)	ゼンリン
1107013350	ゼンリン住宅地図 平塚市 西部 200702	2007(H19)	ゼンリン
1108014192	ゼンリン住宅地図 平塚市 東部 200802	2008(H20)	ゼンリン
1108014193	ゼンリン住宅地図 平塚市 西部 200802	2008(H20)	ゼンリン
1109013730	ゼンリン住宅地図 平塚市 東部 200902	2009(H21)	ゼンリン
1109013728	ゼンリン住宅地図 平塚市 西部 200902	2009(H21)	ゼンリン
1110016411	ゼンリン住宅地図 平塚市 東部 201002	2010(H22)	ゼンリン
1110016410	ゼンリン住宅地図 平塚市 西部 201002	2010(H22)	ゼンリン
1111033950	ゼンリン住宅地図 平塚市 東部 201102	2011(H23)	ゼンリン
1111033313	ゼンリン住宅地図 平塚市 西部 201102	2011(H23)	ゼンリン
1112015186	ゼンリン住宅地図 平塚市 東部 201202	2012(H24)	ゼンリン
1112015185	ゼンリン住宅地図 平塚市 西部 201202	2012(H24)	ゼンリン
1112052680	ブルーマップ 平塚市 東部	2012(H24)	ゼンリン
1112052679	ブルーマップ 平塚市 西部	2012(H24)	ゼンリン
1113029005	ゼンリン住宅地図 平塚市 東部 201302	2013(H25)	ゼンリン
1113029009	ゼンリン住宅地図 平塚市 西部 201302	2013(H25)	ゼンリン
1113139102	ゼンリン住宅地図 平塚市 東部 201402	2014(H26)	ゼンリン
1113139107	ゼンリン住宅地図 平塚市 西部 201402	2014(H26)	ゼンリン
1113246362	ゼンリン住宅地図 平塚市 東部 201502	2015(H27)	ゼンリン
1113246356	ゼンリン住宅地図 平塚市 西部 201502	2015(H27)	ゼンリン
1113292430	ブルーマップ 平塚市1 東部 201507	2015(H27)	ゼンリン
1113292422	ブルーマップ 平塚市2 西部 201507	2015(H27)	ゼンリン
1113353182	ゼンリン住宅地図 平塚市 東部 201602	2016(H28)	ゼンリン
1113353181	ゼンリン住宅地図 平塚市 西部 201602	2016(H28)	ゼンリン
1113462273	ゼンリン住宅地図 平塚市 東部 201702	2017(H29)	ゼンリン
1113462277	ゼンリン住宅地図 平塚市 西部 201702	2017(H29)	ゼンリン
1113562815	ゼンリン住宅地図 平塚市 東部 201802	2018(H30)	ゼンリン
1113562813	ゼンリン住宅地図 平塚市 西部 201802	2018(H30)	ゼンリン
1113607881	ブルーマップ 平塚市1 東部 201807	2018(H30)	ゼンリン
1113607882	ブルーマップ 平塚市2 西部 201807	2018(H30)	ゼンリン
1113668637	ゼンリン住宅地図 平塚市 東部 201902	2019(H31)	ゼンリン

書誌番号	種類	発行年	出版社
1113668638	ゼンリン住宅地図 平塚市 西部 201902	2019(H31)	ゼンリン
1113763759	ゼンリン住宅地図 平塚市 東部 202002	2020(R2)	ゼンリン
1113763757	ゼンリン住宅地図 平塚市 西部 202002	2020(R2)	ゼンリン
1113854467	ゼンリン住宅地図 平塚市 東部 202102	2021(R3)	ゼンリン
1113854466	ゼンリン住宅地図 平塚市 西部 202102	2021(R3)	ゼンリン
1113895213	ブルーマップ 平塚市1 東部 202107	2021(R3)	ゼンリン
1113895214	ブルーマップ 平塚市2 西部 202107	2021(R3)	ゼンリン
1113947054	ゼンリン住宅地図 平塚市 東部 202202	2022(R4)	ゼンリン
1113947055	ゼンリン住宅地図 平塚市 西部 202202	2022(R4)	ゼンリン
1122035451	ゼンリン住宅地図 平塚市 東部 202302	2023(R5)	ゼンリン
1122035448	ゼンリン住宅地図 平塚市 西部 202302	2023(R5)	ゼンリン
1123012471	ゼンリン住宅地図 平塚市 東部 202402	2024(R6)	ゼンリン
1123012470	ゼンリン住宅地図 平塚市 西部 202402	2024(R6)	ゼンリン
1124023894	ブルーマップ 平塚市1 東部 202407	2024(R6)	ゼンリン
1124023895	ブルーマップ 平塚市2 西部 202407	2024(R6)	ゼンリン
1124066147	ゼンリン住宅地図 平塚市 東部 202502	2025(R7)	ゼンリン
1124066146	ゼンリン住宅地図 平塚市 西部 202502	2025(R7)	ゼンリン
1125063646	ゼンリン住宅地図 平塚市 東部 202602	2026(R8)	ゼンリン
1125063645	ゼンリン住宅地図 平塚市 西部 202602	2026(R8)	ゼンリン

鎌倉市

書誌番号	種類	発行年	出版社
1190490346	鎌倉市明細地図 昭和42年版	1967(S42)	明細地図社
1190490350	鎌倉市明細地図 昭和43年版	1968(S43)	明細地図社
1190490357	鎌倉市明細地図 昭和45年版	1970(S45)	明細地図社
1190490369	鎌倉市明細地図 昭和47年版	1972(S47)	明細地図社
1190490371	鎌倉市明細地図 昭和48年版	1973(S48)	明細地図社
1190490376	鎌倉市明細地図 昭和49年版	1974(S49)	明細地図社
1190438701	鎌倉市明細地図 南部版 昭和51年版	1976(S51)	明細地図社
1190438700	鎌倉市明細地図 北部版 昭和51年版	1976(S51)	明細地図社
1190490437	鎌倉市明細地図 北部版 昭和53年版	1978(S53)	明細地図社
1190490445	鎌倉市明細地図 北部版 昭和55年版	1980(S55)	明細地図社
1190490385	鎌倉市明細地図 南部版 昭和55年版	1980(S55)	明細地図社
1190490392	鎌倉市明細地図 南部版 昭和56年版	1981(S56)	明細地図社
1190490453	鎌倉市明細地図 北部版 昭和56年版	1981(S56)	明細地図社
1190490413	鎌倉市明細地図 南部版 昭和58年版	1983(S58)	明細地図社
1190490459	鎌倉市明細地図 北部版 昭和58年版	1983(S58)	明細地図社
1190438849	鎌倉市明細地図 北部版 昭和60年版	1985(S60)	明細地図社
1190438850	鎌倉市明細地図 南部版 昭和60年版	1985(S60)	明細地図社
1190490428	鎌倉市明細地図 南部版 昭和63年版	1987(S62)	明細地図社
1190490466	鎌倉市明細地図 北部版 昭和63年版	1987(S62)	明細地図社
1190461428	鎌倉市明細地図 平成元年版	1989(H元)	明細地図社
1190541551	鎌倉市明細地図 平成3年版	1991(H3)	明細地図社
1193016030	ブルーマップ 鎌倉市	1991(H3)	民事法情報センター
1193025119	鎌倉市明細地図 平成5年版	1992(H4)	明細地図社
1193039880	ゼンリン住宅地図 鎌倉市 '92	1992(H4)	ゼンリン
1194037237	ゼンリン住宅地図 鎌倉市 平成6年版	1994(H6)	ゼンリン
1195071722	ゼンリン住宅地図 鎌倉市 平成8年版	1995(H7)	ゼンリン
1196014925	鎌倉市明細地図 平成8年版	1996(H8)	明細地図社
1197033981	ゼンリン住宅地図 鎌倉市 '97	1997(H9)	ゼンリン
1198018492	ブルーマップ 鎌倉市	1998(H10)	民事法情報センター
1198043546	ゼンリン住宅地図 鎌倉市 '99	1998(H10)	ゼンリン
1199030262	ゼンリン住宅地図 鎌倉市 2000	1999(H11)	ゼンリン
1100029385	ゼンリン住宅地図 鎌倉市 2001	2000(H12)	ゼンリン
1101025579	ゼンリン住宅地図 鎌倉市 2002	2001(H13)	ゼンリン
1103001380	ゼンリン住宅地図 鎌倉市 200212	2002(H14)	ゼンリン
1103013320	ブルーマップ 鎌倉市 2003	2003(H15)	民事法情報センター
1103099249	ゼンリン住宅地図 鎌倉市 200312	2003(H15)	ゼンリン
1104003718	ゼンリン住宅地図スターマップ鎌倉市 200312	2003(H15)	ゼンリン
1104093110	ゼンリン住宅地図 鎌倉市 200412	2004(H16)	ゼンリン
1105095288	ゼンリン住宅地図 鎌倉市 200512	2005(H17)	ゼンリン
1106091858	ゼンリン住宅地図 鎌倉市 200612	2006(H18)	ゼンリン
1107004651	ゼンリン住宅地図スターマップ鎌倉市 200701	2007(H19)	ゼンリン
1107055669	ブルーマップ 鎌倉市 200707	2007(H19)	民事法情報センター
1107078313	ゼンリン住宅地図 鎌倉市 200710	2007(H19)	ゼンリン
1108076569	ゼンリン住宅地図 鎌倉市 200810	2008(H20)	ゼンリン
1109080777	ゼンリン住宅地図 鎌倉市 200910	2009(H21)	ゼンリン
1110025521	ブルーマップ 鎌倉市 201003	2010(H22)	民事法情報センター

書誌番号	種類	発行年	出版社
1110080747	ゼンリン住宅地図 鎌倉市 201010	2010(H22)	ゼンリン
1111091979	ゼンリン住宅地図 鎌倉市 201110	2011(H23)	ゼンリン
1112074069	ゼンリン住宅地図 鎌倉市 201210	2012(H24)	ゼンリン
1113101324	ゼンリン住宅地図 鎌倉市 201310	2013(H25)	ゼンリン
1113162818	ブルーマップ 鎌倉市 201403	2014(H26)	ゼンリン
1113212378	ゼンリン住宅地図 鎌倉市 201410	2014(H26)	ゼンリン
1113318384	ゼンリン住宅地図 鎌倉市 201510	2015(H27)	ゼンリン
1113360762	ブルーマップ 鎌倉市 201603	2016(H28)	ゼンリン
1113426436	ゼンリン住宅地図 鎌倉市 201610	2016(H28)	ゼンリン
1113531127	ゼンリン住宅地図 鎌倉市 201710	2017(H29)	ゼンリン
1113571321	ブルーマップ 鎌倉市 201803	2018(H30)	ゼンリン
1113637867	ゼンリン住宅地図 鎌倉市 201810	2018(H30)	ゼンリン
1113733646	ゼンリン住宅地図 鎌倉市 201910	2019(R元)	ゼンリン
1113777437	ブルーマップ 鎌倉市 202003	2020(R2)	ゼンリン
1113825060	ゼンリン住宅地図 鎌倉市 202010	2020(R2)	ゼンリン
1113917644	ゼンリン住宅地図 鎌倉市 202110	2021(R3)	ゼンリン
1113963571	ブルーマップ 鎌倉市 202203	2022(R4)	ゼンリン
1122005314	ゼンリン住宅地図 鎌倉市 202210	2022(R4)	ゼンリン
1124041762	ゼンリン住宅地図 鎌倉市 202410	2024(R6)	ゼンリン
1125004570	ブルーマップ 鎌倉市 202503	2025(R7)	ゼンリン

藤沢市

書誌番号	種類	発行年	出版社
1190485285	藤沢市明細地図 昭和41年版	1966(S41)	明細地図社
1190485308	藤沢市明細地図 昭和43年版	1968(S43)	明細地図社
1190485334	藤沢市明細地図 南部版 昭和44年版	1969(S44)	明細地図社
1190485318	藤沢市明細地図 北部版 昭和44年版	1969(S44)	明細地図社
1190485373	藤沢市明細地図 南部版 昭和46年版	1970(S45)	明細地図社
1190485362	藤沢市明細地図 北部版 昭和46年版	1971(S46)	明細地図社
1190485384	藤沢市明細地図 北部版 昭和47年版	1972(S47)	明細地図社
1190485391	藤沢市明細地図 南部版 昭和48年版	1972(S47)	明細地図社
1190485406	藤沢市明細地図 北部版 昭和49年版	1973(S48)	明細地図社
1190485417	藤沢市明細地図 南部版 昭和50年版	1974(S49)	明細地図社
1190485421	藤沢市明細地図 北部版 昭和51年版	1976(S51)	明細地図社
1190485428	藤沢市明細地図 南部版 昭和52年版	1976(S51)	明細地図社
1190485493	藤沢市明細地図 南部版 昭和53年版	1978(S53)	明細地図社
1190485490	藤沢市明細地図 北部版 昭和53年版	1978(S53)	明細地図社
1190485507	藤沢市明細地図 南部版 昭和55年版	1980(S55)	明細地図社
1190485503	藤沢市明細地図 北部版 昭和55年版	1980(S55)	明細地図社
1190485513	藤沢市明細地図 北部版 昭和57年版	1981(S56)	明細地図社
1190485518	藤沢市明細地図 南部版 昭和57年版	1982(S57)	明細地図社
1190485531	藤沢市明細地図 南部版 昭和59年版	1983(S58)	明細地図社
1190485525	藤沢市明細地図 北部版 昭和59年版	1984(S59)	明細地図社
1190440456	藤沢市明細地図 南部版 昭和61年版	1985(S60)	明細地図社
1190440455	藤沢市明細地図 北部版 昭和61年版	1985(S60)	明細地図社
1190485534	藤沢市明細地図 南部版 昭和62年版	1987(S62)	明細地図社
1190532097	藤沢市明細地図 北部版 昭和62年版	1987(S62)	明細地図社
1190467908	藤沢市住宅地図 南部版 昭和64年版	1988(S63)	刊広社
1190467920	藤沢市住宅地図 北部版 昭和64年版	1988(S63)	刊広社
1190485572	藤沢市明細地図 南部版 昭和64年版	1988(S63)	明細地図社
1190485456	藤沢市明細地図 北部版 昭和64年版	1988(S63)	明細地図社
1190532096	藤沢市明細地図 南部版 平成2年版	1990(H2)	明細地図社
1190532108	藤沢市明細地図 北部版 平成2年版	1990(H2)	明細地図社
1190546072	藤沢市住宅地図 南部版 平成3年版	1991(H3)	刊広社
1190546074	藤沢市住宅地図 北部版 平成3年版	1991(H3)	刊広社
1193014686	藤沢市明細地図 南部版 平成4年版	1992(H4)	明細地図社
1193014713	藤沢市明細地図 北部版 平成4年版	1992(H4)	明細地図社
1193014963	ブルーマップ 藤沢市 南部	1992(H4)	民事法情報センター
1193014962	ブルーマップ 藤沢市 北部	1992(H4)	民事法情報センター
1193042754	ゼンリン住宅地図 藤沢市 南部 '93	1993(H5)	ゼンリン
1193042753	ゼンリン住宅地図 藤沢市 北部 '93	1993(H5)	ゼンリン
1194061122	ゼンリン住宅地図 藤沢市 南部 平成6年版	1994(H6)	ゼンリン
1194061123	ゼンリン住宅地図 藤沢市 北部 平成6年版	1994(H6)	ゼンリン
1195034724	ゼンリン住宅地図 藤沢市 南部 平成7年版	1995(H7)	ゼンリン
1195034725	ゼンリン住宅地図 藤沢市 北部 平成7年版	1995(H7)	ゼンリン
1196003720	藤沢市明細地図 南部版 平成7年版	1995(H7)	明細地図社
1196003721	藤沢市明細地図 北部版 平成7年版	1995(H7)	明細地図社
1196030870	ゼンリン住宅地図 藤沢市 南部 平成8年版	1996(H8)	ゼンリン
1196030872	ゼンリン住宅地図 藤沢市 北部 平成8年版	1996(H8)	ゼンリン

書誌番号	種類	発行年	出版社
1196049470	ブルーマップ 藤沢市 南部	1996(H8)	民事法情報センター
1196049471	ブルーマップ 藤沢市 北部	1996(H8)	民事法情報センター
1197053823	ゼンリン住宅地図 藤沢市 南部 '98	1997(H9)	ゼンリン
1197053824	ゼンリン住宅地図 藤沢市 北部 '98	1997(H9)	ゼンリン
1198048476	ゼンリン住宅地図 藤沢市 南部 '99	1998(H10)	ゼンリン
1198048477	ゼンリン住宅地図 藤沢市 北部 '99	1998(H10)	ゼンリン
1199043545	ゼンリン住宅地図 藤沢市 南部 2000	1999(H11)	ゼンリン
1199043546	ゼンリン住宅地図 藤沢市 北部 2000	1999(H11)	ゼンリン
1199052500	ブルーマップ 藤沢市 南部 2000	1999(H11)	民事法情報センター
1199052501	ブルーマップ 藤沢市 北部 2000	1999(H11)	民事法情報センター
1100051199	ゼンリン住宅地図 藤沢市 南部 2001	2000(H12)	ゼンリン
1100051200	ゼンリン住宅地図 藤沢市 北部 2001	2000(H12)	ゼンリン
1101042563	ゼンリン住宅地図 藤沢市 南部 2002	2001(H13)	ゼンリン
1101042562	ゼンリン住宅地図 藤沢市 北部 2002	2001(H13)	ゼンリン
1102047517	ゼンリン住宅地図 藤沢市 南部 200207	2002(H14)	ゼンリン
1102047516	ゼンリン住宅地図 藤沢市 北部 200207	2002(H14)	ゼンリン
1103047268	ゼンリン住宅地図 藤沢市 南部 200306	2003(H15)	ゼンリン
1103047267	ゼンリン住宅地図 藤沢市 北部 200306	2003(H15)	ゼンリン
1103054120	ゼンリン住宅地図スターマップ藤沢市(南部) 200306	2003(H15)	ゼンリン
1103054122	ゼンリン住宅地図スターマップ藤沢市(北部) 200306	2003(H15)	ゼンリン
1104042228	ゼンリン住宅地図 藤沢市 南部 200406	2004(H16)	ゼンリン
1104042229	ゼンリン住宅地図 藤沢市 北部 200406	2004(H16)	ゼンリン
1104060093	ブルーマップ 藤沢市 南部 2004	2004(H16)	民事法情報センター
1104060094	ブルーマップ 藤沢市 北部 2004	2004(H16)	民事法情報センター
1105045086	ゼンリン住宅地図 藤沢市 南部 200506	2005(H17)	ゼンリン
1105045082	ゼンリン住宅地図 藤沢市 北部 200506	2005(H17)	ゼンリン
1106045564	ゼンリン住宅地図 藤沢市 南部 200606	2006(H18)	ゼンリン
1106045561	ゼンリン住宅地図 藤沢市 北部 200606	2006(H18)	ゼンリン
1106077226	ゼンリン住宅地図スターマップ藤沢市(南部) 200607	2006(H18)	ゼンリン
1106077227	ゼンリン住宅地図スターマップ藤沢市(北部) 200607	2006(H18)	ゼンリン
1107048153	ゼンリン住宅地図 藤沢市 南部 200706	2007(H19)	ゼンリン
1107048154	ゼンリン住宅地図 藤沢市 北部 200706	2007(H19)	ゼンリン
1107078308	ブルーマップ 藤沢市 南部 200710	2007(H19)	民事法情報センター
1107078309	ブルーマップ 藤沢市 北部 200710	2007(H19)	民事法情報センター
1108046635	ゼンリン住宅地図 藤沢市 南部 200806	2008(H20)	ゼンリン
1108046746	ゼンリン住宅地図 藤沢市 北部 200806	2008(H20)	ゼンリン
1108087135	ゼンリン住宅地図スターマップ藤沢市(南部) 200806	2008(H20)	ゼンリン
1108087140	ゼンリン住宅地図スターマップ藤沢市(北部) 200806	2008(H20)	ゼンリン
1109049065	ゼンリン住宅地図 藤沢市 南部 200906	2009(H21)	ゼンリン
1109049066	ゼンリン住宅地図 藤沢市 北部 200906	2009(H21)	ゼンリン
1109089581	ブルーマップ 藤沢市1 南部 200911	2009(H21)	民事法情報センター
1109089583	ブルーマップ 藤沢市2 北部 200910	2009(H21)	民事法情報センター
1110050534	ゼンリン住宅地図 藤沢市 南部 201006	2010(H22)	ゼンリン
1110050536	ゼンリン住宅地図 藤沢市 北部 201006	2010(H22)	ゼンリン
1112011323	ブルーマップ 藤沢市1 南部 201111	2011(H23)	ゼンリン
1112011320	ブルーマップ 藤沢市2 北部 201110	2011(H23)	ゼンリン
1112048522	ゼンリン住宅地図 藤沢市 南部 201206	2012(H24)	ゼンリン
1112048519	ゼンリン住宅地図 藤沢市 北部 201206	2012(H24)	ゼンリン

書誌番号	種類	発行年	出版社
1113063620	ゼンリン住宅地図 藤沢市 南部 201306	2013(H25)	ゼンリン
1113063623	ゼンリン住宅地図 藤沢市 北部 201306	2013(H25)	ゼンリン
1113124003	ブルーマップ 藤沢市1 南部 201311	2013(H25)	ゼンリン
1113124004	ブルーマップ 藤沢市2 北部 201311	2013(H25)	ゼンリン
1113176275	ゼンリン住宅地図 藤沢市 南部 201406	2014(H26)	ゼンリン
1113176291	ゼンリン住宅地図 藤沢市 北部 201406	2014(H26)	ゼンリン
1113283723	ゼンリン住宅地図 藤沢市 南部 201506	2015(H27)	ゼンリン
1113283725	ゼンリン住宅地図 藤沢市 北部 201506	2015(H27)	ゼンリン
1113326460	ブルーマップ 藤沢市1 南部 201511	2015(H27)	ゼンリン
1113326459	ブルーマップ 藤沢市2 北部 201511	2015(H27)	ゼンリン
1113391248	ゼンリン住宅地図 藤沢市 南部 201606	2016(H28)	ゼンリン
1113391247	ゼンリン住宅地図 藤沢市 北部 201606	2016(H28)	ゼンリン
1113498181	ゼンリン住宅地図 藤沢市 南部 201706	2017(H29)	ゼンリン
1113498180	ゼンリン住宅地図 藤沢市 北部 201706	2017(H29)	ゼンリン
1113538775	ブルーマップ 藤沢市1 南部 201711	2017(H29)	ゼンリン
1113538777	ブルーマップ 藤沢市2 北部 201711	2017(H29)	ゼンリン
1113603688	ゼンリン住宅地図 藤沢市 南部 201806	2018(H30)	ゼンリン
1113603684	ゼンリン住宅地図 藤沢市 北部 201806	2018(H30)	ゼンリン
1113701772	ゼンリン住宅地図 藤沢市 南部 201906	2019(R元)	ゼンリン
1113701771	ゼンリン住宅地図 藤沢市 北部 201906	2019(R元)	ゼンリン
1113747148	ブルーマップ 藤沢市1 南部 201911	2019(R元)	ゼンリン
1113747149	ブルーマップ 藤沢市2 北部 201911	2019(R元)	ゼンリン
1113793464	ゼンリン住宅地図 藤沢市 南部 202006	2020(R2)	ゼンリン
1113793463	ゼンリン住宅地図 藤沢市 北部 202006	2020(R2)	ゼンリン
1113886603	ゼンリン住宅地図 藤沢市 南部 202106	2021(R3)	ゼンリン
1113886602	ゼンリン住宅地図 藤沢市 北部 202106	2021(R3)	ゼンリン
1113933744	ブルーマップ 藤沢市1 南部 202111	2021(R3)	ゼンリン
1113933748	ブルーマップ 藤沢市2 北部 202111	2021(R3)	ゼンリン
1113977660	ゼンリン住宅地図 藤沢市 北部 202206	2022(R4)	ゼンリン
1113977661	ゼンリン住宅地図 藤沢市 南部 202206	2022(R4)	ゼンリン
1122071156	ゼンリン住宅地図 藤沢市 北部 202306	2023(R5)	ゼンリン
1122071158	ゼンリン住宅地図 藤沢市 南部 202306	2023(R5)	ゼンリン
1122100761	ブルーマップ 藤沢市1 南部 202311	2023(R5)	ゼンリン
1122100760	ブルーマップ 藤沢市2 北部 202311	2023(R5)	ゼンリン
1124023904	ゼンリン住宅地図 藤沢市 北部 202406	2024(R6)	ゼンリン
☑24023903	ゼンリン住宅地図 藤沢市 南部 202406	2024(R6)	ゼンリン
1125018718	ゼンリン住宅地図 藤沢市 北部 202506	2025(R7)	ゼンリン
1125018717	ゼンリン住宅地図 藤沢市 南部 202506	2025(R7)	ゼンリン
1125045624	ブルーマップ 藤沢市1 南部 202511	2025(R7)	ゼンリン
1125045621	ブルーマップ 藤沢市2 北部 202511	2025(R7)	ゼンリン

小田原市（旧橘町舎） 旧橘町は1971年（昭和46年）に小田原市に編入

書誌番号	種類	発行年	出版社
1190491748	小田原市明細地図 1966	1966(S41)	明細地図社
1190491764	小田原市明細地図 昭和42年版	1967(S42)	明細地図社
1190491772	小田原市明細地図 昭和44年版	1969(S44)	明細地図社
1190491775	小田原市明細地図 昭和46年版	1971(S46)	明細地図社
1190491780	小田原市明細地図 昭和48年版	1973(S48)	明細地図社
1190438524	小田原市明細地図 昭和50年版	1975(S50)	明細地図社
1190491789	小田原市明細地図 東部版 昭和52年版	1977(S52)	明細地図社
1190491845	小田原市明細地図 西部版 昭和52年版	1977(S52)	明細地図社
1190491795	小田原市明細地図 東部版 昭和54年版	1978(S53)	明細地図社
1190491846	小田原市明細地図 西部版 昭和54年版	1978(S53)	明細地図社
1190491805	小田原市明細地図 東部版 昭和56年版	1980(S55)	明細地図社
1190491853	小田原市明細地図 西部版 昭和56年版	1981(S56)	明細地図社
1190491818	小田原市明細地図 東部版 昭和57年版	1982(S57)	明細地図社
1190491857	小田原市明細地図 西部版 昭和57年版	1982(S57)	明細地図社
1190438595	小田原市明細地図 東部版 昭和60年版	1985(S60)	明細地図社
1190438594	小田原市明細地図 西部版 昭和60年版	1985(S60)	明細地図社
1190491834	小田原市明細地図 東部版 昭和62年版	1987(S62)	明細地図社
1190491863	小田原市明細地図 西部版 昭和62年版	1987(S62)	明細地図社
1190461409	小田原市明細地図 東部版 平成元年版	1989(H元)	明細地図社
1190461413	小田原市明細地図 西部版 平成元年版	1989(H元)	明細地図社
1190530670	小田原市明細地図 東部版 平成2年版	1990(H2)	明細地図社
1190530675	小田原市明細地図 西部版 平成2年版	1990(H2)	明細地図社
1193014958	ブルーマップ 小田原市	1992(H4)	民事法情報センター
1193014726	小田原市明細地図 東部版 平成4年版	1992(H4)	明細地図社
1193014684	小田原市明細地図 西部版 平成4年版	1992(H4)	明細地図社
1193039167	ゼンリン住宅地図 小田原市 東部 平成5年版	1993(H5)	ゼンリン
1193040251	ゼンリン住宅地図 小田原市 西部 平成5年版	1993(H5)	ゼンリン
1194042622	ゼンリン住宅地図 小田原市 東部 平成6年版	1994(H6)	ゼンリン
1194042623	ゼンリン住宅地図 小田原市 西部 平成6年版	1994(H6)	ゼンリン
1195029041	ゼンリン住宅地図 小田原市 東部 平成7年版	1995(H7)	ゼンリン
1195029042	ゼンリン住宅地図 小田原市 西部 平成7年版	1995(H7)	ゼンリン
1196030873	ゼンリン住宅地図 小田原市 東部 平成8年版	1996(H8)	ゼンリン
1196030874	ゼンリン住宅地図 小田原市 西部 平成8年版	1996(H8)	ゼンリン
1197053822	ゼンリン住宅地図 小田原市 東部 '98	1997(H9)	ゼンリン
1197053821	ゼンリン住宅地図 小田原市 西部 '98	1997(H9)	ゼンリン
1197067782	ブルーマップ 小田原市 東部	1997(H9)	民事法情報センター
1197067783	ブルーマップ 小田原市 西部	1997(H9)	民事法情報センター
1198054675	ゼンリン住宅地図 小田原市 東部 '99	1998(H10)	ゼンリン
1198054676	ゼンリン住宅地図 小田原市 西部 '99	1998(H10)	ゼンリン
1199066137	ゼンリン住宅地図 小田原市 東部 2000	1999(H11)	ゼンリン
1199066138	ゼンリン住宅地図 小田原市 西部 2000	1999(H11)	ゼンリン
1100069740	ゼンリン住宅地図 小田原市 東部 2001	2000(H12)	ゼンリン
1100069741	ゼンリン住宅地図 小田原市 西部 2001	2000(H12)	ゼンリン
1101071990	ゼンリン住宅地図 小田原市 東部 2002	2001(H13)	ゼンリン
1101071991	ゼンリン住宅地図 小田原市 西部 2002	2001(H13)	ゼンリン
1102072446	ゼンリン住宅地図 小田原市 東部 200211	2002(H14)	ゼンリン

書誌番号	種類	発行年	出版社
1102072445	ゼンリン住宅地図 小田原市 西部 200211	2002(H14)	ゼンリン
1103089305	ゼンリン住宅地図 小田原市 東部 200311	2003(H15)	ゼンリン
1103089306	ゼンリン住宅地図 小田原市 西部 200311	2003(H15)	ゼンリン
1104003712	ゼンリン住宅地図スターマップ小田原市(東部) 200311	2003(H15)	ゼンリン
1104003713	ゼンリン住宅地図スターマップ小田原市(西部) 200311	2003(H15)	ゼンリン
1104085406	ゼンリン住宅地図 小田原市 東部 200411	2004(H16)	ゼンリン
1104085407	ゼンリン住宅地図 小田原市 西部 200411	2004(H16)	ゼンリン
1105086155	ゼンリン住宅地図 小田原市 東部 200511	2005(H17)	ゼンリン
1105086156	ゼンリン住宅地図 小田原市 西部 200511	2005(H17)	ゼンリン
1106014094	ブルーマップ 小田原市 東部	2006(H18)	民事法情報センター
1106014092	ブルーマップ 小田原市 西部	2006(H18)	民事法情報センター
1106085866	ゼンリン住宅地図 小田原市 東部 200611	2006(H18)	ゼンリン
1106085868	ゼンリン住宅地図 小田原市 西部 200611	2006(H18)	ゼンリン
1106091842	ゼンリン住宅地図スターマップ小田原市(東部) 200612	2006(H18)	ゼンリン
1106091844	ゼンリン住宅地図スターマップ小田原市(西部) 200612	2006(H18)	ゼンリン
1107088019	ゼンリン住宅地図 小田原市 東部 200711	2007(H19)	ゼンリン
1107088020	ゼンリン住宅地図 小田原市 西部 200711	2007(H19)	ゼンリン
1108086012	ゼンリン住宅地図 小田原市 東部 200811	2008(H20)	ゼンリン
1108086023	ゼンリン住宅地図 小田原市 西部 200811	2008(H20)	ゼンリン
1109032913	ブルーマップ 小田原市1 東部	2009(H21)	民事法情報センター
1109032915	ブルーマップ 小田原市2 西部	2009(H21)	民事法情報センター
1109089589	ゼンリン住宅地図 小田原市1 東部 200911	2009(H21)	ゼンリン
1109089587	ゼンリン住宅地図 小田原市2 西部 200911	2009(H21)	ゼンリン
1110090720	ゼンリン住宅地図 小田原市1 東部 201011	2010(H22)	ゼンリン
1110090718	ゼンリン住宅地図 小田原市2 西部 201011	2010(H22)	ゼンリン
1111083621	ゼンリン住宅地図 小田原市1 東部 201111	2011(H23)	ゼンリン
1111083622	ゼンリン住宅地図 小田原市2 西部 201111	2011(H23)	ゼンリン
1112086844	ゼンリン住宅地図 小田原市1 東部 201211	2012(H24)	ゼンリン
1112086846	ゼンリン住宅地図 小田原市2 西部 201211	2012(H24)	ゼンリン
1113110229	ゼンリン住宅地図 小田原市1 東部 201311	2013(H25)	ゼンリン
1113110228	ゼンリン住宅地図 小田原市2 西部 201311	2013(H25)	ゼンリン
1113168145	ブルーマップ 小田原市1 東部 201404	2014(H26)	ゼンリン
1113168145	ブルーマップ 小田原市2 西部 201404	2014(H26)	ゼンリン
1113220893	ゼンリン住宅地図 小田原市1 東部 201411	2014(H26)	ゼンリン
1113220894	ゼンリン住宅地図 小田原市2 西部 201411	2014(H26)	ゼンリン
1113326462	ゼンリン住宅地図 小田原市1 東部 201511	2015(H27)	ゼンリン
1113326461	ゼンリン住宅地図 小田原市2 西部 201511	2015(H27)	ゼンリン
1113438257	ゼンリン住宅地図 小田原市1 東部 201611	2016(H28)	ゼンリン
1113438211	ゼンリン住宅地図 小田原市2 西部 201611	2016(H28)	ゼンリン
1113482860	ブルーマップ 小田原市1 東部 201704	2017(H29)	ゼンリン
1113482859	ブルーマップ 小田原市2 西部 201704	2017(H29)	ゼンリン
1113538770	ゼンリン住宅地図 小田原市1 東部 201711	2017(H29)	ゼンリン
1113538772	ゼンリン住宅地図 小田原市2 西部 201711	2017(H29)	ゼンリン
1113647696	ゼンリン住宅地図 小田原市1 東部 201811	2018(H30)	ゼンリン
1113647697	ゼンリン住宅地図 小田原市2 西部 201811	2018(H30)	ゼンリン
1113741805	ゼンリン住宅地図 小田原市1 東部 201911	2019(R元)	ゼンリン
1113741806	ゼンリン住宅地図 小田原市2 西部 201911	2019(R元)	ゼンリン
1113787515	ブルーマップ 小田原市1 東部 202004	2020(R2)	ゼンリン

書誌番号	種類	発行年	出版社
1113787514	ブルーマップ 小田原市2 西部 202004	2020(R2)	ゼンリン
1113833086	ゼンリン住宅地図 小田原市1 東部 202011	2020(R2)	ゼンリン
1113833087	ゼンリン住宅地図 小田原市2 西部 202011	2020(R2)	ゼンリン
1113933738	ゼンリン住宅地図 小田原市1 東部 202111	2021(R3)	ゼンリン
1113933740	ゼンリン住宅地図 小田原市2 西部 202111	2021(R3)	ゼンリン
1122013976	ゼンリン住宅地図 小田原市1 東部 202211	2022(R4)	ゼンリン
1122013975	ゼンリン住宅地図 小田原市2 西部 202211	2022(R4)	ゼンリン
1122058736	ブルーマップ 小田原市1 東部 202304	2023(R5)	ゼンリン
1122058734	ブルーマップ 小田原市2 西部 202304	2023(R5)	ゼンリン
1122100757	ゼンリン住宅地図 小田原市1 東部 202311	2023(R5)	ゼンリン
1122100756	ゼンリン住宅地図 小田原市2 西部 202311	2023(R5)	ゼンリン
1124048084	ゼンリン住宅地図 小田原市1 東部 202411	2024(R6)	ゼンリン
1124048083	ゼンリン住宅地図 小田原市2 西部 202411	2024(R6)	ゼンリン
1125045640	ゼンリン住宅地図 小田原市1 東部 202511	2025(R7)	ゼンリン
1125045633	ゼンリン住宅地図 小田原市2 西部 202511	2025(R7)	ゼンリン

1971年（昭和46年）小田原市に編入

書誌番号	種類	発行年	出版社
1190481478	橘町・二宮町明細地図 昭和41年版	1966(S41)	明細地図社
1190481486	橘町・二宮町明細地図 昭和43年版	1967(S42)	明細地図社
1190481489	大磯町・二宮町・橘町明細地図 昭和44年版	1969(S44)	明細地図社

茅ヶ崎市

書誌番号	種類	発行年	出版社
1190484757	茅ヶ崎市・寒川町明細地図 昭和41年版	1966(S41)	明細地図社
1190484765	茅ヶ崎市・寒川町明細地図 昭和43年版	1967(S42)	明細地図社
1190484774	茅ヶ崎市・寒川町明細地図 昭和44年版	1969(S44)	明細地図社
1190484782	茅ヶ崎市・寒川町明細地図 昭和46年版	1971(S46)	明細地図社
1190484790	茅ヶ崎市・寒川町明細地図 昭和47年版	1972(S47)	明細地図社
1190484799	茅ヶ崎市・寒川町明細地図 昭和49年版	1973(S48)	明細地図社
1190484803	茅ヶ崎市・寒川町明細地図 昭和50年版	1975(S50)	明細地図社
1190484805	茅ヶ崎市明細地図 昭和51年版	1976(S51)	明細地図社
1190489322	茅ヶ崎市明細地図 昭和53年版	1978(S53)	明細地図社
1190489328	茅ヶ崎市明細地図 昭和55年版	1979(S54)	明細地図社
1190484808	茅ヶ崎市明細地図 昭和56年版	1981(S56)	明細地図社
1190484812	茅ヶ崎市明細地図 昭和58年版	1982(S57)	明細地図社
1190484814	茅ヶ崎市明細地図 昭和60年版	1984(S59)	明細地図社
1190484818	茅ヶ崎市明細地図 昭和62年版	1986(S61)	明細地図社
1190484825	茅ヶ崎市明細地図 昭和63年版	1988(S63)	明細地図社
1190529817	茅ヶ崎市明細地図 平成2年版	1990(H2)	明細地図社
1190543878	茅ヶ崎市明細地図 平成3年版	1991(H3)	明細地図社
1199030289	ゼンリン住宅地図 茅ヶ崎市 平成4年版	1992(H4)	ゼンリン
1108020861	ブルーマップ 茅ヶ崎市	1992(H4)	民事法情報センター
1193043015	ゼンリン住宅地図 茅ヶ崎市 平成5年版	1993(H5)	ゼンリン
1194075640	ゼンリン住宅地図 茅ヶ崎市 平成7年版	1994(H6)	ゼンリン
1196076293	ゼンリン住宅地図 茅ヶ崎市 '97	1996(H8)	ゼンリン
1197009383	ブルーマップ 茅ヶ崎市	1997(H9)	
1198048478	ゼンリン住宅地図 茅ヶ崎市 '99	1998(H10)	ゼンリン
1100012520	ゼンリン住宅地図 茅ヶ崎市 2000	1998(H10)	ゼンリン
1101010479	ゼンリン住宅地図 茅ヶ崎市 2001	2001(H13)	ゼンリン
1101036388	ブルーマップ 茅ヶ崎・寒川町 2002	2001(H13)	民事法情報センター
1102007451	ゼンリン住宅地図 茅ヶ崎市 2002	2002(H14)	ゼンリン
1103010739	ゼンリン住宅地図 茅ヶ崎市 200302	2003(H15)	ゼンリン
1103054123	ゼンリン住宅地図スターマップ茅ヶ崎市 200302	2003(H15)	ゼンリン
1104009731	ゼンリン住宅地図 茅ヶ崎市 200402	2004(H16)	ゼンリン
1104024331	ブルーマップ 茅ヶ崎・寒川町 2004	2004(H16)	民事法情報センター
1105012430	ゼンリン住宅地図 茅ヶ崎市 200502	2005(H17)	ゼンリン
1105037847	ゼンリン住宅地図スターマップ茅ヶ崎市 200502	2005(H17)	ゼンリン
1106010407	ゼンリン住宅地図 茅ヶ崎市 200602	2006(H18)	ゼンリン
1107013348	ゼンリン住宅地図 茅ヶ崎市 200702	2007(H19)	ゼンリン
1108005053	ゼンリン住宅地図 茅ヶ崎市 200801	2008(H20)	ゼンリン
1108014189	ゼンリン住宅地図スターマップ茅ヶ崎市 200802	2008(H20)	ゼンリン
1108055157	ブルーマップ 茅ヶ崎・寒川町 200807	2008(H20)	民事法情報センター
1109004474	ゼンリン住宅地図 茅ヶ崎市 200901	2009(H21)	ゼンリン
1110008608	ゼンリン住宅地図 茅ヶ崎市 201001	2010(H22)	ゼンリン
1111011997	ゼンリン住宅地図 茅ヶ崎市 201101	2011(H23)	ゼンリン
1111051103	ブルーマップ 茅ヶ崎市201106	2011(H23)	ゼンリン
1112005241	ゼンリン住宅地図 茅ヶ崎市 201201	2012(H24)	ゼンリン
1113017191	ゼンリン住宅地図 茅ヶ崎市 201301	2013(H25)	ゼンリン
1113087259	ブルーマップ 茅ヶ崎市201306	2013(H25)	ゼンリン

書誌番号	種類	発行年	出版社
1113129395	ゼンリン住宅地図 茅ヶ崎市 201401	2014(H26)	ゼンリン
1113237552	ゼンリン住宅地図 茅ヶ崎市 201501	2015(H27)	ゼンリン
1113281505	ブルーマップ 茅ヶ崎市 201506	2015(H27)	ゼンリン
1113344741	ゼンリン住宅地図 茅ヶ崎市 201601	2016(H28)	ゼンリン
1113455312	ゼンリン住宅地図 茅ヶ崎市 201701	2017(H29)	ゼンリン
1113500283	ブルーマップ 茅ヶ崎市 201706	2017(H29)	ゼンリン
1113556922	ゼンリン住宅地図 茅ヶ崎市 201801	2018(H30)	ゼンリン
1113663333	ゼンリン住宅地図 茅ヶ崎市 201901	2019(H31)	ゼンリン
1113703148	ブルーマップ 茅ヶ崎市 201906	2019(R元)	ゼンリン
1113755691	ゼンリン住宅地図 茅ヶ崎市 202001	2020(R2)	ゼンリン
1113847892	ゼンリン住宅地図 茅ヶ崎市 202101	2021(R3)	ゼンリン
1113887793	ブルーマップ 茅ヶ崎市 202106	2021(R3)	ゼンリン
1113940217	ゼンリン住宅地図 茅ヶ崎市 202201	2022(R4)	ゼンリン
1122027038	ゼンリン住宅地図 茅ヶ崎市 202301	2023(R5)	ゼンリン
1122064805	ブルーマップ 茅ヶ崎市 202306	2023(R5)	ゼンリン
1124066145	ゼンリン住宅地図 茅ヶ崎市 202501	2025(R7)	ゼンリン
1125018720	ブルーマップ 茅ヶ崎市 202506	2025(R7)	ゼンリン

逗子市

書誌番号	種類	発行年	出版社
1190479325	逗子市・葉山町明細地図 昭和41年版	1966(S41)	明細地図社
1190479331	逗子市・葉山町明細地図 昭和43年版	1967(S42)	明細地図社
1190479341	逗子市・葉山町明細地図 昭和44年版	1969(S44)	明細地図社
1190479346	逗子市・葉山町明細地図 昭和46年版	1971(S46)	明細地図社
1190479356	逗子市・葉山町明細地図 昭和48年版	1973(S48)	明細地図社
1190438762	逗子市・葉山町明細地図 昭和50年版	1975(S50)	明細地図社
1190479366	逗子市・葉山町明細地図 昭和52年版	1977(S52)	明細地図社
1190479371	逗子市・葉山町明細地図 昭和54年版	1979(S54)	明細地図社
1190479376	逗子市・葉山町明細地図 昭和56年版	1981(S56)	明細地図社
1190479380	逗子市・葉山町明細地図 昭和58年版	1983(S58)	明細地図社
1190438772	逗子市・葉山町明細地図 昭和60年版	1985(S60)	明細地図社
1190479389	逗子市・葉山町明細地図 昭和62年版	1987(S62)	明細地図社
1190471594	逗子市・葉山町明細地図 平成元年版	1989(H元)	明細地図社
1190546228	逗子市・葉山町明細地図 平成3年版	1991(H3)	明細地図社
1190599945	ゼンリン住宅地図 逗子市 平成4年版	1991(H3)	ゼンリン
1193025941	逗子市・葉山町明細地図 平成5年版	1992(H4)	明細地図社
1199030230	ブルーマップ 逗子市・葉山町	1992(H4)	民事法情報センター
1194027152	ゼンリン住宅地図 逗子市 平成6年版	1994(H6)	ゼンリン
1195029044	ゼンリン住宅地図 逗子市 平成7年版	1995(H7)	ゼンリン
1196068913	ゼンリン住宅地図 逗子市 '97	1996(H8)	ゼンリン
1197005109	ブルーマップ 逗子市・葉山町	1997(H9)	民事法情報センター
1198035510	ゼンリン住宅地図 逗子市 '98	1998(H10)	ゼンリン
1100029382	ゼンリン住宅地図 逗子市 2000	2000(H12)	ゼンリン
1100041920	ブルーマップ 逗子市・葉山町 2000	2000(H12)	民事法情報センター
1102025404	ゼンリン住宅地図 逗子市 2003	2002(H14)	ゼンリン
1104026822	ゼンリン住宅地図 逗子市 200404	2004(H16)	ゼンリン
1104044460	ブルーマップ 逗子市・葉山町 2004	2004(H16)	民事法情報センター
1106024654	ゼンリン住宅地図 逗子市 200604	2006(H18)	ゼンリン
1106077233	ゼンリン住宅地図スターマップ逗子市 200605	2006(H18)	ゼンリン
1108030821	ゼンリン住宅地図 逗子市 200804	2008(H20)	ゼンリン
1108070028	ブルーマップ 逗子市・葉山町 200809	2008(H20)	民事法情報センター
1110031737	ゼンリン住宅地図 逗子市 201004	2010(H22)	ゼンリン
1112032412	ゼンリン住宅地図 逗子市 201204	2012(H24)	ゼンリン
1113047964	ゼンリン住宅地図 逗子市 201304	2013(H25)	ゼンリン
1113146972	ブルーマップ 逗子市 201309	2013(H25)	ゼンリン
1113168165	ゼンリン住宅地図 逗子市 201404	2014(H26)	ゼンリン
1113271088	ゼンリン住宅地図 逗子市 201504	2015(H27)	ゼンリン
1113371744	ゼンリン住宅地図 逗子市 201604	2016(H28)	ゼンリン
1113484622	ゼンリン住宅地図 逗子市 201704	2017(H29)	ゼンリン
1113520312	ブルーマップ 逗子市 201709	2017(H29)	ゼンリン
1113587692	ゼンリン住宅地図 逗子市 201804	2018(H30)	ゼンリン
1113683787	ゼンリン住宅地図 逗子市 201904	2019(H31)	ゼンリン
1113782551	ゼンリン住宅地図 逗子市 202004	2020(R2)	ゼンリン
1113873500	ゼンリン住宅地図 逗子市 202104	2021(R3)	ゼンリン
1113917639	ブルーマップ 逗子市 202109	2021(R3)	ゼンリン
1113963564	ゼンリン住宅地図 逗子市 202204	2022(R4)	ゼンリン

書誌番号	種類	発行年	出版社
1125004565	ゼンリン住宅地図 逗子市 202504	2025(R7)	ゼンリン
1125033805	ブルーマップ 逗子市 202509	2025(R7)	ゼンリン

相模原市（旧相模湖町・津久井町・城山町・藤野町含）

旧相模湖町・津久井町は2006年（平成18年）3月に相模原市に編入

旧城山町・藤野町は2007年（平成19年）3月に相模原市に編入

書誌番号	種類	発行年	出版社
1190479177	全住宅案内地図帳 相模原市 北部 昭和46年度版	1971(S46)	公共施設地図航空
1190479190	航空住宅地図帳 相模原市 南部 昭和46年度版	1971(S46)	公共施設地図航空
1190479930	全航空住宅地図 相模原市 南部 昭和48年度版	1972(S47)	公共施設地図航空
1190480234	ゼンリンの住宅地図 相模原市 東部 1973	1973(S48)	日本住宅地図出版
1190480235	ゼンリンの住宅地図 相模原市 西部 1973	1973(S48)	日本住宅地図出版
1190480237	ゼンリンの住宅地図 相模原市 北部 1973	1973(S48)	日本住宅地図出版
1190579481	ゼンリンの住宅地図 相模原市 東部	1974(S49)	日本住宅地図出版
1190579485	ゼンリンの住宅地図 相模原市 西部	1974(S49)	日本住宅地図出版
1190480241	ゼンリンの住宅地図 相模原市 北部 1974	1974(S49)	日本住宅地図出版
1190480647	ゼンリンの住宅地図 相模原市 南部 1976	1976(S51)	日本住宅地図出版
1190480243	ゼンリンの住宅地図 相模原市 北部 1976	1976(S51)	日本住宅地図出版
1190480120	ゼンリンの住宅地図 相模原市 南部 1977	1977(S52)	日本住宅地図出版
1190480249	ゼンリンの住宅地図 相模原市 北部 1977	1977(S52)	日本住宅地図出版
1190480140	ゼンリンの住宅地図 相模原市 南部 1978	1978(S53)	日本住宅地図出版
1190480257	ゼンリンの住宅地図 相模原市 北部 1978	1978(S53)	日本住宅地図出版
1190480151	ゼンリンの住宅地図 相模原市 南部 1979	1979(S54)	日本住宅地図出版
1190480572	ゼンリンの住宅地図 相模原市 北部 1979	1979(S54)	日本住宅地図出版
1190480159	ゼンリンの住宅地図 相模原市 南部 1980	1980(S55)	日本住宅地図出版
1190480582	ゼンリンの住宅地図 相模原市 北部 1980	1980(S55)	日本住宅地図出版
1190480174	ゼンリンの住宅地図 相模原市 南部 1981	1981(S56)	日本住宅地図出版
1190480602	ゼンリンの住宅地図 相模原市 北部 1981	1981(S56)	日本住宅地図出版
1190480182	ゼンリンの住宅地図 相模原市 南部 1982	1982(S57)	日本住宅地図出版
1190480606	ゼンリンの住宅地図 相模原市 北部 1982	1982(S57)	日本住宅地図出版
1190480185	ゼンリンの住宅地図 相模原市 南部 1983	1983(S58)	日本住宅地図出版
1190480610	ゼンリンの住宅地図 相模原市 北部 1983	1983(S58)	日本住宅地図出版
1190480191	ゼンリンの住宅地図 相模原市 南部 1984	1984(S59)	日本住宅地図出版
1190480616	ゼンリンの住宅地図 相模原市 北部 1984	1984(S59)	日本住宅地図出版
1190480213	ゼンリンの住宅地図 相模原市 南部 1985	1985(S60)	日本住宅地図出版
1190480621	ゼンリンの住宅地図 相模原市 北部 1985	1985(S60)	日本住宅地図出版
1190554662	ゼンリンの住宅地図 相模原市 北部 1986	1986(S61)	日本住宅地図出版
1190480224	ゼンリンの住宅地図 相模原市 南部 '87	1987(S62)	ゼンリン
1190480635	ゼンリンの住宅地図 相模原市 北部 '87	1987(S62)	ゼンリン
1190480227	ゼンリンの住宅地図 相模原市 南部 1988	1988(S63)	ゼンリン
1190480642	ゼンリンの住宅地図 相模原市 北部 1988	1988(S63)	ゼンリン
1190570992	ゼンリンの住宅地図 相模原市 南部 '89	1989(H元)	ゼンリン
1190579494	ゼンリンの住宅地図 相模原市 北部 '89	1989(H元)	ゼンリン
1193016145	ブルーマップ 相模原市 南部	1989(H元)	民事法情報センター
1193016073	ブルーマップ 相模原市 北部	1989(H元)	民事法情報センター
1193016833	ゼンリンの住宅地図 相模原市 南部	1990(H2)	ゼンリン
1193016837	ゼンリン住宅地図 相模原市 北部	1990(H2)	ゼンリン
1193016841	ゼンリン住宅地図 相模原市 南部	1991(H3)	ゼンリン
1193016842	ゼンリン住宅地図 相模原市 北部	1991(H3)	ゼンリン
1193016228	ブルーマップ 相模原市 北部	1991(H3)	民事法情報センター
1199054448	ブルーマップ 相模原市 南部	1991(H3)	民事法情報センター
1190599898	ゼンリン住宅地図 相模原市 南部	1992(H4)	ゼンリン

書誌番号	種類	発行年	出版社
1190599895	ゼンリン住宅地図 相模原市 北部	1992(H4)	ゼンリン
1194038554	ゼンリン住宅地図 相模原市 南部	1993(H5)	ゼンリン
1193043011	ゼンリン住宅地図 相模原市 中央	1993(H5)	ゼンリン
1193043004	ゼンリン住宅地図 相模原市 北部	1993(H5)	ゼンリン
1194055372	ゼンリン住宅地図 相模原市 南部	1994(H6)	ゼンリン
1194055373	ゼンリン住宅地図 相模原市 中央	1994(H6)	ゼンリン
1194055374	ゼンリン住宅地図 相模原市 北部	1994(H6)	ゼンリン
1195040852	ゼンリン住宅地図 相模原市 南部	1995(H7)	ゼンリン
1195040853	ゼンリン住宅地図 相模原市 中央	1995(H7)	ゼンリン
1195040855	ゼンリン住宅地図 相模原市 北部	1995(H7)	ゼンリン
1196044765	ゼンリン住宅地図 相模原市 南部	1996(H8)	ゼンリン
1196044766	ゼンリン住宅地図 相模原市 中央	1996(H8)	ゼンリン
1196044767	ゼンリン住宅地図 相模原市 北部	1996(H8)	ゼンリン
1196056022	ブルーマップ 相模原市 南部	1996(H8)	民事法情報センター
1196056021	ブルーマップ 相模原市 中央	1996(H8)	民事法情報センター
1196056019	ブルーマップ 相模原市 北部	1996(H8)	民事法情報センター
1197050547	ゼンリン住宅地図 相模原市 南部 '98	1997(H9)	ゼンリン
1197050552	ゼンリン住宅地図 相模原市 中央 '98	1997(H9)	ゼンリン
1197050549	ゼンリン住宅地図 相模原市 北部 '98	1997(H9)	ゼンリン
1198043547	ゼンリン住宅地図 相模原市 南部 '99	1998(H10)	ゼンリン
1198043548	ゼンリン住宅地図 相模原市 中央 '99	1998(H10)	ゼンリン
1198043549	ゼンリン住宅地図 相模原市 北部 '99	1998(H10)	ゼンリン
1198053351	ブルーマップ 相模原市 南部	1998(H10)	民事法情報センター
1198053350	ブルーマップ 相模原市 中央	1998(H10)	民事法情報センター
1198053349	ブルーマップ 相模原市 北部	1998(H10)	民事法情報センター
1199043538	ゼンリン住宅地図 相模原市 南部 2000	1999(H11)	ゼンリン
1199043539	ゼンリン住宅地図 相模原市 中央 2000	1999(H11)	ゼンリン
1199043540	ゼンリン住宅地図 相模原市 北部 2000	1999(H11)	ゼンリン
1100044834	ゼンリン住宅地図 相模原市 南部 2001	2000(H12)	ゼンリン
1100044833	ゼンリン住宅地図 相模原市 北部 2001	2000(H12)	ゼンリン
1100055427	ブルーマップ 相模原市 南部	2000(H12)	民事法情報センター
1100055428	ブルーマップ 相模原市 北部	2000(H12)	民事法情報センター
1101044736	ゼンリン住宅地図 相模原市 南部 2002	2001(H13)	ゼンリン
1101044737	ゼンリン住宅地図 相模原市 北部 2002	2001(H13)	ゼンリン
1102047520	ゼンリン住宅地図 相模原市 南部 200207	2002(H14)	ゼンリン
1102047519	ゼンリン住宅地図 相模原市 北部 200207	2002(H14)	ゼンリン
1102058484	ブルーマップ 相模原市 南部 2002	2002(H14)	民事法情報センター
1102058483	ブルーマップ 相模原市 北部 2002	2002(H14)	民事法情報センター
1103053485	ゼンリン住宅地図 相模原市 南部 200307	2003(H15)	ゼンリン
1103053483	ゼンリン住宅地図 相模原市 北部 200307	2003(H15)	ゼンリン
1103064691	ゼンリン住宅地図スターマップ相模原市(南部) 200307	2003(H15)	ゼンリン
1103064690	ゼンリン住宅地図スターマップ相模原市(北部) 200307	2003(H15)	ゼンリン
1104052436	ゼンリン住宅地図 相模原市 南部 200407	2004(H16)	ゼンリン
1104052435	ゼンリン住宅地図 相模原市 北部 200407	2004(H16)	ゼンリン
1104069693	ブルーマップ 相模原市 南部 2004	2004(H16)	民事法情報センター
1104069694	ブルーマップ 相模原市 北部 2004	2004(H16)	民事法情報センター
1105051727	ゼンリン住宅地図 相模原市 南部 200507	2005(H17)	ゼンリン
1105051725	ゼンリン住宅地図 相模原市 北部 200507	2005(H17)	ゼンリン

書誌番号	種類	発行年	出版社
1105052767	ゼンリン住宅地図スターマップ相模原市(南部) 200507	2005(H17)	ゼンリン
1105052766	ゼンリン住宅地図スターマップ相模原市(北部) 200507	2005(H17)	ゼンリン
1106049808	ゼンリン住宅地図 相模原市 南部 200607	2006(H18)	ゼンリン
1106049820	ゼンリン住宅地図 相模原市 北部 200607	2006(H18)	ゼンリン
1106049824	ゼンリン住宅地図 相模原市 津久井 相模湖 200607	2006(H18)	ゼンリン
1107076204	ゼンリン住宅地図スターマップ相模原市(南部) 200608	2006(H18)	ゼンリン
1107076205	ゼンリン住宅地図スターマップ相模原市(北部) 200608	2006(H18)	ゼンリン
1107076207	ゼンリン住宅地図スターマップ相模原市(津久井 相模湖地区) 200608	2006(H18)	ゼンリン
1106077252	ブルーマップ 相模原市 南部 200610	2006(H18)	民事法情報センター
1106077254	ブルーマップ 相模原市 北部 200610	2006(H18)	民事法情報センター
1107055674	ゼンリン住宅地図 相模原市 南部 200707	2007(H19)	ゼンリン
1107055675	ゼンリン住宅地図 相模原市 北部 200707	2007(H19)	ゼンリン
1107064758	ゼンリン住宅地図 相模原市 相模湖 200708	2007(H19)	ゼンリン
1107064757	ゼンリン住宅地図 相模原市 津久井 200708	2007(H19)	ゼンリン
1107064755	ゼンリン住宅地図 相模原市 城山 200708	2007(H19)	ゼンリン
1107064759	ゼンリン住宅地図 相模原市 藤野 200708	2007(H19)	ゼンリン
1108055152	ゼンリン住宅地図 相模原市 南部 200807	2008(H20)	ゼンリン
1108055155	ゼンリン住宅地図 相模原市 北部 200807	2008(H20)	ゼンリン
1109057224	ゼンリン住宅地図 相模原市1 南部 200907	2009(H21)	ゼンリン
1109057225	ゼンリン住宅地図 相模原市2 北部 200907	2009(H21)	ゼンリン
1109064678	ゼンリン住宅地図 相模原市3 城山 200908	2009(H21)	ゼンリン
1109064681	ゼンリン住宅地図 相模原市4 津久井 200908	2009(H21)	ゼンリン
1109064682	ゼンリン住宅地図 相模原市5 相模湖 200908	2009(H21)	ゼンリン
1109064683	ゼンリン住宅地図 相模原市6 藤野 200908	2009(H21)	ゼンリン
1110057348	ゼンリン住宅地図 相模原市 中央区 201007	2010(H22)	ゼンリン
1110057347	ゼンリン住宅地図 相模原市 南区 201007	2010(H22)	ゼンリン
1110057346	ゼンリン住宅地図 相模原市 緑区1(橋本) 201007	2010(H22)	ゼンリン
1110067538	ゼンリン住宅地図 相模原市 緑区2(城山) 201008	2010(H22)	ゼンリン
1110067539	ゼンリン住宅地図 相模原市 緑区3(津久井) 201008	2010(H22)	ゼンリン
1110067540	ゼンリン住宅地図 相模原市 緑区4(相模湖) 201008	2010(H22)	ゼンリン
1110067541	ゼンリン住宅地図 相模原市 緑区5(藤野) 201008	2010(H22)	ゼンリン
1111052476	ゼンリン住宅地図 相模原市 中央区 201107	2011(H23)	ゼンリン
1111052473	ゼンリン住宅地図 相模原市 南区 201107	2011(H23)	ゼンリン
1111052475	ゼンリン住宅地図 相模原市 緑区1(橋本) 201107	2011(H23)	ゼンリン
1112052013	ゼンリン住宅地図 相模原市 中央区 201207	2012(H24)	ゼンリン
1112052014	ゼンリン住宅地図 相模原市 南区 201207	2012(H24)	ゼンリン
1112052012	ゼンリン住宅地図 相模原市 緑区1(橋本) 201207	2012(H24)	ゼンリン
1112062626	ゼンリン住宅地図 相模原市 緑区2(城山) 201208	2012(H24)	ゼンリン
1112062630	ゼンリン住宅地図 相模原市 緑区3(津久井) 201208	2012(H24)	ゼンリン
1112062634	ゼンリン住宅地図 相模原市 緑区4(相模湖) 201208	2012(H24)	ゼンリン
1112062632	ゼンリン住宅地図 相模原市 緑区5(藤野) 201208	2012(H24)	ゼンリン
1112093098	ブルーマップ 相模原市中央区 201212	2012(H24)	ゼンリン
1112093097	ブルーマップ 相模原市緑区1(橋本) 201212	2012(H24)	ゼンリン
1112093099	ブルーマップ 相模原市南区 201212	2012(H24)	ゼンリン
1113073233	ゼンリン住宅地図 相模原市 中央区 201307	2013(H25)	ゼンリン
1113073231	ゼンリン住宅地図 相模原市 南区 201307	2013(H25)	ゼンリン
1113073227	ゼンリン住宅地図 相模原市 緑区1(橋本) 201307	2013(H25)	ゼンリン
1113082174	ゼンリン住宅地図 相模原市 緑区2(城山) 201308	2013(H25)	ゼンリン

書誌番号	種類	発行年	出版社
1113082172	ゼンリン住宅地図 相模原市 緑区3(津久井) 201308	2013(H25)	ゼンリン
1113082169	ゼンリン住宅地図 相模原市 緑区4(相模湖) 201308	2013(H25)	ゼンリン
1113082166	ゼンリン住宅地図 相模原市 緑区5(藤野) 201308	2013(H25)	ゼンリン
1113142621	ブルーマップ 相模原市緑区2(城山) 201401	2014(H26)	ゼンリン
1113142618	ブルーマップ 相模原市緑区3(津久井) 201401	2014(H26)	ゼンリン
1113142614	ブルーマップ 相模原市緑区4(相模湖) 201401	2014(H26)	ゼンリン
1113142610	ブルーマップ 相模原市緑区5(藤野) 201401	2014(H26)	ゼンリン
1113185329	ゼンリン住宅地図 相模原市 中央区 201407	2014(H26)	ゼンリン
1113185330	ゼンリン住宅地図 相模原市 南区 201407	2014(H26)	ゼンリン
1113185332	ゼンリン住宅地図 相模原市 緑区1(橋本) 201407	2014(H26)	ゼンリン
1113193885	ゼンリン住宅地図 相模原市 緑区2(城山) 201408	2014(H26)	ゼンリン
1113193882	ゼンリン住宅地図 相模原市 緑区3(津久井) 201408	2014(H26)	ゼンリン
1113193881	ゼンリン住宅地図 相模原市 緑区4(相模湖) 201408	2014(H26)	ゼンリン
1113193879	ゼンリン住宅地図 相模原市 緑区5(藤野) 201408	2014(H26)	ゼンリン
1113229901	ブルーマップ 相模原市緑区1(橋本) 201412	2014(H26)	ゼンリン
1113229897	ブルーマップ 相模原市中央区 201412	2014(H26)	ゼンリン
1113229896	ブルーマップ 相模原市南区 201412	2014(H26)	ゼンリン
1113292418	ゼンリン住宅地図 相模原市 中央区 201507	2015(H27)	ゼンリン
1113292421	ゼンリン住宅地図 相模原市 南区 201507	2015(H27)	ゼンリン
1113292419	ゼンリン住宅地図 相模原市 緑区1(橋本) 201507	2015(H27)	ゼンリン
1113301025	ゼンリン住宅地図 相模原市 緑区2(城山) 201508	2015(H27)	ゼンリン
1113301015	ゼンリン住宅地図 相模原市 緑区3(津久井) 201508	2015(H27)	ゼンリン
1113301001	ゼンリン住宅地図 相模原市 緑区4(相模湖) 201508	2015(H27)	ゼンリン
1113300986	ゼンリン住宅地図 相模原市 緑区5(藤野) 201508	2015(H27)	ゼンリン
1113401259	ゼンリン住宅地図 相模原市 中央区 201607	2016(H28)	ゼンリン
1113401253	ゼンリン住宅地図 相模原市 南区 201607	2016(H28)	ゼンリン
1113401248	ゼンリン住宅地図 相模原市 緑区1(橋本) 201607	2016(H28)	ゼンリン
1113413003	ゼンリン住宅地図 相模原市 緑区2(城山) 201608	2016(H28)	ゼンリン
1113412966	ゼンリン住宅地図 相模原市 緑区3(津久井) 201608	2016(H28)	ゼンリン
1113412965	ゼンリン住宅地図 相模原市 緑区4(相模湖) 201608	2016(H28)	ゼンリン
1113412964	ゼンリン住宅地図 相模原市 緑区5(藤野) 201608	2016(H28)	ゼンリン
1113447028	ブルーマップ 相模原市緑区1(橋本) 201612	2016(H28)	ゼンリン
1113447030	ブルーマップ 相模原市中央区 201612	2016(H28)	ゼンリン
1113447029	ブルーマップ 相模原市南区 201612	2016(H28)	ゼンリン
1113455310	ブルーマップ 相模原市緑区2(城山) 201701	2017(H29)	ゼンリン
1113455309	ブルーマップ 相模原市緑区3(津久井) 201701	2017(H29)	ゼンリン
1113455259	ブルーマップ 相模原市緑区4(相模湖) 201701	2017(H29)	ゼンリン
1113455257	ブルーマップ 相模原市緑区5(藤野) 201701	2017(H29)	ゼンリン
1113505846	ゼンリン住宅地図 相模原市 中央区 201707	2017(H29)	ゼンリン
1113505847	ゼンリン住宅地図 相模原市 南区 201707	2017(H29)	ゼンリン
1113505845	ゼンリン住宅地図 相模原市 緑区1(橋本) 201707	2017(H29)	ゼンリン
1113513414	ゼンリン住宅地図 相模原市 緑区2(城山) 201708	2017(H29)	ゼンリン
1113513415	ゼンリン住宅地図 相模原市 緑区3(津久井) 201708	2017(H29)	ゼンリン
1113513416	ゼンリン住宅地図 相模原市 緑区4(相模湖) 201708	2017(H29)	ゼンリン
1113513417	ゼンリン住宅地図 相模原市 緑区5(藤野) 201708	2017(H29)	ゼンリン
1113610016	ゼンリン住宅地図 相模原市 中央区 201807	2018(H30)	ゼンリン
1113610023	ゼンリン住宅地図 相模原市 南区 201807	2018(H30)	ゼンリン
1113610020	ゼンリン住宅地図 相模原市 緑区1(橋本) 201807	2018(H30)	ゼンリン

書誌番号	種類	発行年	出版社
1113618447	ゼンリン住宅地図 相模原市 緑区2(城山) 201808	2018(H30)	ゼンリン
1113618446	ゼンリン住宅地図 相模原市 緑区3(津久井) 201808	2018(H30)	ゼンリン
1113618445	ゼンリン住宅地図 相模原市 緑区4(相模湖) 201808	2018(H30)	ゼンリン
1113618444	ゼンリン住宅地図 相模原市 緑区5(藤野) 201808	2018(H30)	ゼンリン
1113648750	ブルーマップ 相模原市中央区 201812	2018(H30)	ゼンリン
1113648747	ブルーマップ 相模原市南区 201812	2018(H30)	ゼンリン
1113648740	ブルーマップ 相模原市緑区1(橋本) 201812	2018(H30)	ゼンリン
1113710152	ゼンリン住宅地図 相模原市 中央区 201907	2019(R元)	ゼンリン
1113710150	ゼンリン住宅地図 相模原市 南区 201907	2019(R元)	ゼンリン
1113710151	ゼンリン住宅地図 相模原市 緑区1(橋本) 201907	2019(R元)	ゼンリン
1113716642	ゼンリン住宅地図 相模原市 緑区2(城山) 201908	2019(R元)	ゼンリン
1113716641	ゼンリン住宅地図 相模原市 緑区3(津久井) 201908	2019(R元)	ゼンリン
1113716640	ゼンリン住宅地図 相模原市 緑区4(相模湖) 201908	2019(R元)	ゼンリン
1113716639	ゼンリン住宅地図 相模原市 緑区5(藤野) 201908	2019(R元)	ゼンリン
1113758755	ブルーマップ 相模原市 緑区2(城山) 202001	2020(R2)	ゼンリン
1113758754	ブルーマップ 相模原市 緑区3(津久井) 202001	2020(R2)	ゼンリン
1113758753	ブルーマップ 相模原市 緑区4(相模湖) 202001	2020(R2)	ゼンリン
1113758752	ブルーマップ 相模原市 緑区5(藤野) 202001	2020(R2)	ゼンリン
1113798951	ゼンリン住宅地図 相模原市 中央区 202007	2020(R2)	ゼンリン
1113798949	ゼンリン住宅地図 相模原市 南区 202007	2020(R2)	ゼンリン
1113798954	ゼンリン住宅地図 相模原市 緑区1(橋本) 202007	2020(R2)	ゼンリン
1113808285	ゼンリン住宅地図 相模原市 緑区2(城山) 202008	2020(R2)	ゼンリン
1113808288	ゼンリン住宅地図 相模原市 緑区3(津久井) 202008	2020(R2)	ゼンリン
1113808289	ゼンリン住宅地図 相模原市 緑区4(相模湖) 202008	2020(R2)	ゼンリン
1113808290	ゼンリン住宅地図 相模原市 緑区5(藤野) 202008	2020(R2)	ゼンリン
1113842675	ブルーマップ 相模原市中央区 202012	2020(R2)	ゼンリン
1113842671	ブルーマップ 相模原市南区 202012	2020(R2)	ゼンリン
1113842681	ブルーマップ 相模原市緑区1(橋本) 202012	2020(R2)	ゼンリン
1113902496	ゼンリン住宅地図 相模原市 中央区 202107	2021(R3)	ゼンリン
1113902498	ゼンリン住宅地図 相模原市 南区 202107	2021(R3)	ゼンリン
1113902493	ゼンリン住宅地図 相模原市 緑区1(橋本) 202107	2021(R3)	ゼンリン
1113902485	ゼンリン住宅地図 相模原市 緑区2(城山) 202108	2021(R3)	ゼンリン
1113902481	ゼンリン住宅地図 相模原市 緑区3(津久井) 202108	2021(R3)	ゼンリン
1113902475	ゼンリン住宅地図 相模原市 緑区4(相模湖) 202108	2021(R3)	ゼンリン
1113902469	ゼンリン住宅地図 相模原市 緑区5(藤野) 202108	2021(R3)	ゼンリン
1113985293	ゼンリン住宅地図 相模原市 中央区 202207	2022(R4)	ゼンリン
1113985292	ゼンリン住宅地図 相模原市 緑区1(橋本) 202207	2022(R4)	ゼンリン
1113987433	ゼンリン住宅地図 相模原市 南区 202207	2022(R4)	ゼンリン
1122027035	ブルーマップ 相模原市南区 202212	2022(R4)	ゼンリン
1122027036	ブルーマップ 相模原市緑区1(橋本) 202212	2022(R4)	ゼンリン
1122027034	ブルーマップ 相模原市中央区 202212	2022(R4)	ゼンリン
1122071161	ゼンリン住宅地図 相模原市 中央区 202307	2023(R5)	ゼンリン
1122071160	ゼンリン住宅地図 相模原市 緑区1(橋本) 202307	2023(R5)	ゼンリン
1122071159	ゼンリン住宅地図 相模原市 南区 202307	2023(R5)	ゼンリン
1122085443	ゼンリン住宅地図 相模原市 緑区3(津久井) 202308	2023(R5)	ゼンリン
1122085444	ゼンリン住宅地図 相模原市 緑区2(城山) 202308	2023(R5)	ゼンリン
1123010765	ブルーマップ 相模原市緑区2(城山) 202401	2024(R6)	ゼンリン
1123010761	ブルーマップ 相模原市 緑区3(津久井) 202401	2024(R6)	ゼンリン

書誌番号	種類	発行年	出版社
1124023900	ゼンリン住宅地図 相模原市 緑区1(橋本) 202407	2024(R6)	ゼンリン
1124023899	ゼンリン住宅地図 相模原市 南区 202407	2024(R6)	ゼンリン
1124023901	ゼンリン住宅地図 相模原市 中央区 202407	2024(R6)	ゼンリン
1124059873	ブルーマップ 相模原市南区 202412	2024(R6)	ゼンリン
1124059874	ブルーマップ 相模原市緑区1(橋本) 202412	2024(R6)	ゼンリン
1124059872	ブルーマップ 相模原市中央区 202412	2024(R6)	ゼンリン
1125023688	ゼンリン住宅地図 相模原市 緑区1(橋本) 202507	2025(R7)	ゼンリン
1125023686	ゼンリン住宅地図 相模原市 南区 202507	2025(R7)	ゼンリン
1125023687	ゼンリン住宅地図 相模原市 中央区 202507	2025(R7)	ゼンリン

書誌番号	種類	発行年	出版社
2006年（平成18年）3月に相模原市に編入			
1190479616	全航空住宅地図 相模湖町 昭和46年度版	1971(S46)	公共施設地図航空
1190480806	航空住宅地図帳 相模湖町 昭和49年度版	1974(S49)	公共施設地図航空
1190481341	ゼンリンの住宅地図 相模湖町	1980(S55)	日本住宅地図出版
1190481350	ゼンリンの住宅地図 相模湖町	1985(S60)	ゼンリン
1190531022	ゼンリンの住宅地図 相模湖町 '88	1988(S63)	ゼンリン
1190531039	ゼンリンの住宅地図 相模湖町	1990(H2)	ゼンリン
1193016859	ゼンリン住宅地図 相模湖町	1992(H4)	ゼンリン
1193014969	ブルーマップ 津久井郡 2（相模湖町・藤野町）	1992(H4)	民事法情報センター
1193027776	ゼンリン住宅地図 相模湖町	1993(H5)	ゼンリン
1194050024	ゼンリン住宅地図 相模湖町	1994(H6)	ゼンリン
1196010550	ゼンリン住宅地図 相模湖町	1996(H8)	ゼンリン
1197062241	ゼンリン住宅地図 相模湖町	1997(H9)	ゼンリン
1199011299	ゼンリン住宅地図 相模湖町	1999(H11)	ゼンリン
1199037603	ブルーマップ 津久井郡 2（相模湖町・藤野町）	1999(H11)	民事法情報センター
1100055423	ゼンリン住宅地図 相模湖町	2000(H12)	ゼンリン
1102066040	ゼンリン住宅地図 相模湖町 200210	2002(H14)	ゼンリン
1104076918	ゼンリン住宅地図 相模湖町 200410	2004(H16)	ゼンリン
1105060424	ブルーマップ 津久井郡 2（相模湖町・藤野町）2005	2005(H17)	民事法情報センター

2006年（平成18年）3月に相模原市に編入

書誌番号	種類	発行年	出版社
1190480826	航空住宅地図帳 津久井町 昭和49年度版	1974(S49)	公共施設地図航空
1190481293	ゼンリンの住宅地図 津久井町	1978(S53)	日本住宅地図出版
1190481299	ゼンリンの住宅地図 津久井町	1979(S54)	日本住宅地図出版
1190481304	ゼンリンの住宅地図 津久井町	1980(S55)	日本住宅地図出版
1190481312	ゼンリンの住宅地図 津久井町	1984(S59)	日本住宅地図出版
1190532901	ゼンリン住宅地図 津久井町	1987(S62)	ゼンリン
1190579509	ゼンリンの住宅地図 津久井町 '88	1987(S62)	ゼンリン
1193016844	ゼンリンの住宅地図 津久井町	1990(H2)	ゼンリン
1193016846	ゼンリン住宅地図 津久井町	1992(H4)	ゼンリン
1193014966	ブルーマップ 津久井郡 1（城山町・津久井町）	1992(H4)	民事法情報センター
1193027893	ゼンリン住宅地図 津久井町	1993(H5)	ゼンリン
1194042620	ゼンリン住宅地図 津久井町	1994(H6)	ゼンリン
1196003325	ゼンリン住宅地図 津久井町	1996(H8)	ゼンリン
1197053819	ゼンリン住宅地図 津久井町	1997(H9)	ゼンリン
1199011549	ゼンリン住宅地図 津久井町	1999(H11)	ゼンリン
1199037602	ブルーマップ 津久井郡 1（城山町・津久井町）	1999(H11)	民事法情報センター
1100055424	ゼンリン住宅地図 津久井町	2000(H12)	ゼンリン
1102066038	ゼンリン住宅地図 津久井町 200210	2002(H14)	ゼンリン
1104076920	ゼンリン住宅地図 津久井町 200410	2004(H16)	ゼンリン
1105060423	ブルーマップ 津久井郡 1（城山町・津久井町）2005	2005(H17)	民事法情報センター

書誌番号	種類	発行年	出版社
2007年（平成19年）3月に相模原市に編入			
1190479553	航空住宅地図帳 城山町 昭和46年度版	1971(S46)	公共施設地図航空
1190481129	ゼンリンの住宅地図 城山町	1973(S48)	日本住宅地図出版
1190481140	ゼンリンの住宅地図 城山町	1978(S53)	日本住宅地図出版
1190481150	ゼンリンの住宅地図 城山町	1979(S54)	日本住宅地図出版
1190481151	ゼンリンの住宅地図 城山町	1980(S55)	日本住宅地図出版
1190481154	ゼンリンの住宅地図 城山町	1984(S59)	ゼンリン
1190579503	ゼンリンの住宅地図 城山町 '88	1987(S62)	ゼンリン
1190533312	ゼンリンの住宅地図 城山町	1990(H2)	ゼンリン
1193016856	ゼンリン住宅地図 城山町	1992(H4)	ゼンリン
1193014966	ブルーマップ 津久井郡 1（城山町・津久井町）	1992(H4)	民事法情報センター
1193027894	ゼンリン住宅地図 城山町	1993(H5)	ゼンリン
1194042621	ゼンリン住宅地図 城山町	1994(H6)	ゼンリン
1196003324	ゼンリン住宅地図 城山町	1996(H8)	ゼンリン
1197053820	ゼンリン住宅地図 城山町	1997(H9)	ゼンリン
1199011550	ゼンリン住宅地図 城山町	1999(H11)	ゼンリン
1199037602	ブルーマップ 津久井郡 1（城山町・津久井町）	1999(H11)	民事法情報センター
1100055425	ゼンリン住宅地図 城山町	2000(H12)	ゼンリン
1102066037	ゼンリン住宅地図 城山町 200210	2002(H14)	ゼンリン
1104076919	ゼンリン住宅地図 城山町 200410	2004(H16)	ゼンリン
1105060423	ブルーマップ 津久井郡 1（城山町・津久井町）2005	2005(H17)	民事法情報センター

2007年（平成19年）3月に相模原市に編入

書誌番号	種類	発行年	出版社
1190481321	ゼンリンの住宅地図 藤野町	1980(S55)	日本住宅地図出版
1190481327	ゼンリンの住宅地図 藤野町	1984(S59)	日本住宅地図出版
1190579512	ゼンリンの住宅地図 藤野町 '88	1988(S63)	ゼンリン
1190532153	ゼンリンの住宅地図 藤野町	1990(H2)	ゼンリン
1193016852	ゼンリン住宅地図 藤野町	1992(H4)	ゼンリン
1193014969	ブルーマップ 津久井郡 2（相模湖町・藤野町）	1992(H4)	民事法情報センター
1193027769	ゼンリン住宅地図 藤野町	1993(H5)	ゼンリン
1194050021	ゼンリン住宅地図 藤野町	1994(H6)	ゼンリン
1196010549	ゼンリン住宅地図 藤野町	1996(H8)	ゼンリン
1197062246	ゼンリン住宅地図 藤野町	1997(H9)	ゼンリン
1199011295	ゼンリン住宅地図 藤野町	1999(H11)	ゼンリン
1199037603	ブルーマップ 津久井郡 2（相模湖町・藤野町）	1999(H11)	民事法情報センター
1100055422	ゼンリン住宅地図 藤野町	2000(H12)	ゼンリン
1102066041	ゼンリン住宅地図 藤野町 200210	2002(H14)	ゼンリン
1104076917	ゼンリン住宅地図 藤野町 200410	2004(H16)	ゼンリン
1105060424	ブルーマップ 津久井郡 2（相模湖町・藤野町）2005	2005(H17)	民事法情報センター

三浦市

書誌番号	種類	発行年	出版社
1190479187	三浦市明細地図 昭和41年版	1966(S41)	明細地図社
1190479196	三浦市明細地図 昭和44年版	1968(S43)	明細地図社
1190479205	三浦市明細地図 昭和45年版	1970(S45)	明細地図社
1190479223	三浦市明細地図 昭和49年版	1974(S49)	明細地図社
1190440534	三浦市明細地図 昭和51年版	1976(S51)	明細地図社
1190479309	三浦市明細地図 昭和55年版	1980(S55)	明細地図社
1190479314	三浦市明細地図 昭和56年版	1981(S56)	明細地図社
1190479316	三浦市明細地図 昭和58年版	1983(S58)	明細地図社
1190440561	三浦市明細地図 昭和60年版	1985(S60)	明細地図社
1190479321	三浦市明細地図 昭和63年版	1987(S62)	明細地図社
1190468780	三浦市明細地図 平成元年版	1989(H元)	明細地図社
1190546335	三浦市明細地図 平成4年版	1991(H3)	明細地図社
1194038530	ゼンリン住宅地図 三浦市	1993(H5)	ゼンリン
1195005186	ゼンリン住宅地図 三浦市	1995(H7)	ゼンリン
1196014927	ゼンリン住宅地図 三浦市 平成8年度版	1996(H8)	ゼンリン
1198016734	ゼンリン住宅地図 三浦市 平成10年度版	1998(H10)	ゼンリン
1198035766	ブルーマップ 三浦市	1998(H10)	民事法情報センター
1100017056	ゼンリン住宅地図 三浦市 2000	2000(H12)	ゼンリン
1102004727	ゼンリン住宅地図 三浦市 2002	2002(H14)	ゼンリン
1104004039	ゼンリン住宅地図 三浦市 200401	2004(H16)	ゼンリン
1104012146	ゼンリン住宅地図スターマップ三浦市 200401	2004(H16)	ゼンリン
1104048429	ブルーマップ 三浦市 2004	2004(H16)	民事法情報センター
1105084270	ゼンリン住宅地図 三浦市 200511	2005(H17)	ゼンリン
1106077231	ゼンリン住宅地図スターマップ三浦市 200511	2005(H17)	ゼンリン
1107088017	ゼンリン住宅地図 三浦市 200711	2007(H19)	ゼンリン
1108087153	ゼンリン住宅地図スターマップ三浦市 200712	2007(H19)	ゼンリン
1108021800	ブルーマップ 三浦市 200803	2008(H20)	民事法情報センター
1109090312	ゼンリン住宅地図 三浦市 200911	2009(H21)	ゼンリン
1111083623	ゼンリン住宅地図 三浦市 201111	2011(H23)	ゼンリン
1112033512	ブルーマップ 三浦市 201204	2012(H24)	ゼンリン
1112074070	ゼンリン住宅地図 三浦市 201210	2012(H24)	ゼンリン
1113119889	ゼンリン住宅地図 三浦市 201311	2013(H25)	ゼンリン
1113220903	ゼンリン住宅地図 三浦市 201411	2014(H26)	ゼンリン
1113438207	ゼンリン住宅地図 三浦市 201611	2016(H28)	ゼンリン
1113482858	ブルーマップ 三浦市 201704	2017(H29)	ゼンリン
1113647695	ゼンリン住宅地図 三浦市 201811	2018(H30)	ゼンリン
1113833093	ゼンリン住宅地図 三浦市 202011	2020(R2)	ゼンリン
1113878752	ブルーマップ 三浦市 202104	2021(R3)	ゼンリン
1122013978	ゼンリン住宅地図 三浦市 202211	2022(R4)	ゼンリン

秦野市

書誌番号	種類	発行年	出版社
1190481404	秦野市明細地図 昭和42年版	1966(S41)	明細地図社
1190481415	秦野市明細地図 昭和43年版	1967(S42)	明細地図社
1190481424	秦野市明細地図 昭和45年版	1970(S45)	明細地図社
1190481430	秦野市明細地図 昭和48年版	1972(S47)	明細地図社
1190481437	秦野市明細地図 昭和50年版	1975(S50)	明細地図社
1190481446	秦野市明細地図 昭和54年版	1979(S54)	明細地図社
1190481452	秦野市明細地図 昭和55年版	1980(S55)	明細地図社
1190481454	秦野市明細地図 昭和57年版	1982(S57)	明細地図社
1190481459	秦野市明細地図 東部版 昭和59年版	1984(S59)	明細地図社
1190481472	秦野市明細地図 西部版 昭和59年版	1984(S59)	明細地図社
1190459683	秦野市明細地図 東部版 昭和61年版	1986(S61)	明細地図社
1190459681	秦野市明細地図 西部版 昭和61年版	1986(S61)	明細地図社
1190467400	秦野市明細地図 東部版 昭和63年版	1988(S63)	明細地図社
1190467404	秦野市明細地図 西部版 昭和63年版	1988(S63)	明細地図社
1190531296	秦野市明細地図 東部版 平成2年版	1990(H2)	明細地図社
1190531290	秦野市明細地図 西部版 平成2年版	1990(H2)	明細地図社
1190599953	ゼンリン住宅地図 秦野市 平成4年度版	1991(H3)	ゼンリン
1193025863	秦野市明細地図 東部版 平成4年版	1992(H4)	明細地図社
1193014712	秦野市明細地図 西部版 平成4年版	1992(H4)	明細地図社
1193015032	ゼンリン住宅地図 秦野市 平成5年度版	1993(H5)	ゼンリン
1195027053	ブルーマップ 秦野市	1993(H5)	民事法情報センター
1194038557	ゼンリン住宅地図 秦野市 平成6年度版	1994(H6)	ゼンリン
1195010027	ゼンリン住宅地図 秦野市 平成7年度版	1995(H7)	ゼンリン
1196014926	ゼンリン住宅地図 秦野市 平成8年度版	1996(H8)	ゼンリン
1197009376	ゼンリン住宅地図 秦野市 平成9年度版	1997(H9)	ゼンリン
1197023738	ブルーマップ 秦野市	1997(H9)	民事法情報センター
1198018493	ゼンリン住宅地図 秦野市 平成10年度版	1998(H10)	ゼンリン
1199036177	ゼンリン住宅地図 秦野市 2000	1999(H11)	ゼンリン
1100035649	ゼンリン住宅地図 秦野市 2001	2000(H12)	ゼンリン
1101042811	ゼンリン住宅地図 秦野市 2002	2001(H13)	ゼンリン
1102052851	ゼンリン住宅地図 秦野市 200208	2002(H14)	ゼンリン
1103059849	ゼンリン住宅地図 秦野市 200308	2003(H15)	ゼンリン
1103064689	ゼンリン住宅地図スターマップ秦野市 200308	2003(H15)	ゼンリン
1104063842	ゼンリン住宅地図 秦野市 200408	2004(H16)	ゼンリン
1104077862	ブルーマップ 秦野市 2004	2004(H16)	民事法情報センター
1105067770	ゼンリン住宅地図 秦野市 200508	2005(H17)	ゼンリン
1106060193	ゼンリン住宅地図 秦野市 200608	2006(H18)	ゼンリン
1106077230	ゼンリン住宅地図スターマップ秦野市 200609	2006(H18)	ゼンリン
1107048155	ゼンリン住宅地図 秦野市 200706	2007(H19)	ゼンリン
1108030819	ゼンリン住宅地図 秦野市 200804	2008(H20)	ゼンリン
1108087067	ゼンリン住宅地図スターマップ秦野市 200805	2008(H20)	ゼンリン
1108070036	ブルーマップ 秦野市 200809	2008(H20)	民事法情報センター
1109032903	ゼンリン住宅地図 秦野市 200904	2009(H21)	ゼンリン
1110031735	ゼンリン住宅地図 秦野市 201004	2010(H22)	ゼンリン
1111033312	ゼンリン住宅地図 秦野市 201104	2011(H23)	ゼンリン
1112032388	ゼンリン住宅地図 秦野市 201204	2012(H24)	ゼンリン

書誌番号	種類	発行年	出版社
1113162820	ブルーマップ 秦野市 201209	2012(H24)	ゼンリン
1113047949	ゼンリン住宅地図 秦野市 201304	2013(H25)	ゼンリン
1113168161	ゼンリン住宅地図 秦野市 201404	2014(H26)	ゼンリン
1113271150	ゼンリン住宅地図 秦野市 201504	2015(H27)	ゼンリン
1113313556	ブルーマップ 秦野市 201509	2015(H27)	ゼンリン
1113371745	ゼンリン住宅地図 秦野市 201604	2016(H28)	ゼンリン
1113482854	ゼンリン住宅地図 秦野市 201704	2017(H29)	ゼンリン
1113587691	ゼンリン住宅地図 秦野市 201804	2018(H30)	ゼンリン
1113627236	ブルーマップ 秦野市 201809	2018(H30)	ゼンリン
1113687783	ゼンリン住宅地図 秦野市 201904	2019(H31)	ゼンリン
1113782550	ゼンリン住宅地図 秦野市 202004	2020(R2)	ゼンリン
1113873499	ゼンリン住宅地図 秦野市 202104	2021(R3)	ゼンリン
1113917638	ブルーマップ 秦野市 202109	2021(R3)	ゼンリン
1113963563	ゼンリン住宅地図 秦野市 202204	2022(R4)	ゼンリン
1124006651	ゼンリン住宅地図 秦野市 202404	2024(R6)	ゼンリン
1124034556	ブルーマップ 秦野市 202409	2024(R6)	ゼンリン

厚木市

書誌番号	種類	発行年	出版社
1190487930	厚木市明細地図 昭和40年版	1965(S40)	明細地図社
1190487940	厚木市明細地図 昭和42年版	1967(S42)	明細地図社
1190487942	厚木市明細地図 昭和45年版	1969(S44)	明細地図社
1190487962	厚木市明細地図 昭和47年版	1971(S46)	明細地図社
1190487965	厚木市明細地図 昭和48年版	1972(S47)	明細地図社
1190487973	厚木市明細地図 昭和49年版	1974(S49)	明細地図社
1190487977	厚木市明細地図 昭和51年版	1976(S51)	明細地図社
1190488053	厚木市明細地図 南部版 昭和52年版	1977(S52)	明細地図社
1190487984	厚木市明細地図 北部版 昭和52年版	1977(S52)	明細地図社
1190488058	厚木市明細地図 南部版 昭和54年版	1979(S54)	明細地図社
1190487991	厚木市明細地図 北部版 昭和54年版	1979(S54)	明細地図社
1190488064	厚木市明細地図 南部版 昭和56年版	1981(S56)	明細地図社
1190487997	厚木市明細地図 北部版 昭和56年版	1981(S56)	明細地図社
1190488071	厚木市明細地図 南部版 昭和57年版	1982(S57)	明細地図社
1190488003	厚木市明細地図 北部版 昭和57年版	1982(S57)	明細地図社
1190488076	厚木市明細地図 南部版 昭和59年版	1984(S59)	明細地図社
1190488011	厚木市明細地図 北部版 昭和59年版	1984(S59)	明細地図社
1190438097	厚木市明細地図 南部版 昭和61年版	1986(S61)	明細地図社
1190438096	厚木市明細地図 北部版 昭和61年版	1986(S61)	明細地図社
1190488084	厚木市明細地図 南部版 昭和63年版	1987(S62)	明細地図社
1190488024	厚木市明細地図 北部版 昭和63年版	1988(S63)	明細地図社
1190458944	厚木市明細地図 南部版 平成元年版	1989(H元)	明細地図社
1190458948	厚木市明細地図 北部版 平成元年版	1989(H元)	明細地図社
1193016157	ブルーマップ 厚木市	1989(H元)	民事法情報センター
1190529637	厚木市明細地図 南部版 平成3年版	1991(H3)	明細地図社
1190529640	厚木市明細地図 北部版 平成3年版	1991(H3)	明細地図社
1190599888	ゼンリン住宅地図 厚木市 南部	1992(H4)	ゼンリン
1190599886	ゼンリン住宅地図 厚木市 北部	1992(H4)	ゼンリン
1193042117	厚木市明細地図 南部版 平成5年版	1993(H5)	明細地図社
1193042113	厚木市明細地図 北部版 平成5年版	1993(H5)	明細地図社
1194038558	ゼンリン住宅地図 厚木市 南部	1993(H5)	ゼンリン
1194038559	ゼンリン住宅地図 厚木市 北部	1993(H5)	ゼンリン
1194072168	ゼンリン住宅地図 厚木市 南部 平成7年度版	1994(H6)	ゼンリン
1194072169	ゼンリン住宅地図 厚木市 北部	1994(H6)	ゼンリン
1195059432	ゼンリン住宅地図 厚木市 南部 平成8年度版	1995(H7)	ゼンリン
1195059433	ゼンリン住宅地図 厚木市 北部 平成8年度版	1995(H7)	ゼンリン
1197005105	ゼンリン住宅地図 厚木市 南部	1997(H9)	ゼンリン
1197005106	ゼンリン住宅地図 厚木市 北部	1997(H9)	ゼンリン
1198043563	ゼンリン住宅地図 厚木市 南部	1998(H10)	ゼンリン
1198043564	ゼンリン住宅地図 厚木市 北部	1998(H10)	ゼンリン
1198048480	ブルーマップ 厚木市 南部	1998(H10)	民事法情報センター
1198048479	ブルーマップ 厚木市 北部	1998(H10)	民事法情報センター
1199048671	ゼンリン住宅地図 厚木市 南部 2000	1999(H11)	ゼンリン
1199048670	ゼンリン住宅地図 厚木市 北部 2000	1999(H11)	ゼンリン
1100077176	ゼンリン住宅地図 厚木市 南部 2001	2000(H12)	ゼンリン
1100077175	ゼンリン住宅地図 厚木市 北部 2001	2000(H12)	ゼンリン

書誌番号	種類	発行年	出版社
1101071988	ゼンリン住宅地図 厚木市 南部 2002	2001(H13)	ゼンリン
1101071989	ゼンリン住宅地図 厚木市 北部 2002	2001(H13)	ゼンリン
1102003531	ブルーマップ 厚木市 南部 2002	2002(H14)	民事法情報センター
1102003529	ブルーマップ 厚木市 北部 2002	2002(H14)	民事法情報センター
1102072444	ゼンリン住宅地図 厚木市 南部 200211	2002(H14)	ゼンリン
1102072443	ゼンリン住宅地図 厚木市 北部 200211	2002(H14)	ゼンリン
1103068712	ゼンリン住宅地図 厚木市 南部 200309	2003(H15)	ゼンリン
1103068713	ゼンリン住宅地図 厚木市 北部 200309	2003(H15)	ゼンリン
1104003716	ゼンリン住宅地図スターマップ厚木市(南部) 200309	2003(H15)	ゼンリン
1104003717	ゼンリン住宅地図スターマップ厚木市(北部) 200309	2003(H15)	ゼンリン
1104071527	ゼンリン住宅地図 厚木市 南部 200409	2004(H16)	ゼンリン
1104071528	ゼンリン住宅地図 厚木市 北部 200409	2004(H16)	ゼンリン
1105084511	ゼンリン住宅地図 厚木市 南部 200511	2005(H17)	ゼンリン
1105084510	ゼンリン住宅地図 厚木市 北部 200511	2005(H17)	ゼンリン
1105086150	ゼンリン住宅地図スターマップ厚木市(南部) 200511	2005(H17)	ゼンリン
1105086147	ゼンリン住宅地図スターマップ厚木市(北部) 200511	2005(H17)	ゼンリン
1106005341	ブルーマップ 厚木市 南部 2006	2006(H18)	民事法情報センター
1106005340	ブルーマップ 厚木市 北部 2006	2006(H18)	民事法情報センター
1106085859	ゼンリン住宅地図 厚木市 南部 200611	2006(H18)	ゼンリン
1106085860	ゼンリン住宅地図 厚木市 北部 200611	2006(H18)	ゼンリン
1107078314	ゼンリン住宅地図 厚木市 南部 200710	2007(H19)	ゼンリン
1107078315	ゼンリン住宅地図 厚木市 北部 200710	2007(H19)	ゼンリン
1107087382	ゼンリン住宅地図スターマップ厚木市(南部) 200711	2007(H19)	ゼンリン
1107087383	ゼンリン住宅地図スターマップ厚木市(北部) 200711	2007(H19)	ゼンリン
1108076573	ゼンリン住宅地図 厚木市 南部 200810	2008(H20)	ゼンリン
1108076570	ゼンリン住宅地図 厚木市 北部 200810	2008(H20)	ゼンリン
1109024124	ブルーマップ 厚木市1 南部 200903	2009(H21)	民事法情報センター
1109024126	ブルーマップ 厚木市2 北部 200903	2009(H21)	民事法情報センター
1109080778	ゼンリン住宅地図 厚木市 南部 200910	2009(H21)	ゼンリン
1109080779	ゼンリン住宅地図 厚木市 北部 200910	2009(H21)	ゼンリン
1110080733	ゼンリン住宅地図 厚木市 南部 201010	2010(H22)	ゼンリン
1110080734	ゼンリン住宅地図 厚木市 北部 201010	2010(H22)	ゼンリン
1111075715	ゼンリン住宅地図 厚木市 南部 201110	2011(H23)	ゼンリン
1111075714	ゼンリン住宅地図 厚木市 北部 201110	2011(H23)	ゼンリン
1112084501	ゼンリン住宅地図 厚木市 南部 201210	2012(H24)	ゼンリン
1112084500	ゼンリン住宅地図 厚木市 北部 201210	2012(H24)	ゼンリン
1113047369	ブルーマップ 厚木市1 南部 201304	2013(H25)	ゼンリン
1113047377	ブルーマップ 厚木市2 北部 201304	2013(H25)	ゼンリン
1113101936	ゼンリン住宅地図 厚木市 南部 201310	2013(H25)	ゼンリン
1113101940	ゼンリン住宅地図 厚木市 北部 201310	2013(H25)	ゼンリン
1113212368	ゼンリン住宅地図 厚木市 南部 201410	2014(H26)	ゼンリン
1113212370	ゼンリン住宅地図 厚木市 北部 201410	2014(H26)	ゼンリン
1113318388	ゼンリン住宅地図 厚木市 南部 201510	2015(H27)	ゼンリン
1113318387	ゼンリン住宅地図 厚木市 北部 201510	2015(H27)	ゼンリン
1113431195	ゼンリン住宅地図 厚木市 南部 201610	2016(H28)	ゼンリン
1113431253	ゼンリン住宅地図 厚木市 北部 201610	2016(H28)	ゼンリン
1113469550	ブルーマップ 厚木市1 南部 201703	2017(H29)	ゼンリン
1113469554	ブルーマップ 厚木市2 北部 201703	2017(H29)	ゼンリン

書誌番号	種類	発行年	出版社
1113531129	ゼンリン住宅地図 厚木市 南部 201710	2017(H29)	ゼンリン
1113531128	ゼンリン住宅地図 厚木市 北部 201710	2017(H29)	ゼンリン
1113637868	ゼンリン住宅地図 厚木市 南部 201810	2018(H30)	ゼンリン
1113637869	ゼンリン住宅地図 厚木市 北部 201810	2018(H30)	ゼンリン
1113733648	ゼンリン住宅地図 厚木市 南部 201910	2019(R元)	ゼンリン
1113733650	ゼンリン住宅地図 厚木市 北部 201910	2019(R元)	ゼンリン
1113777433	ブルーマップ 厚木市1 南部 202003	2020(R2)	ゼンリン
1113777436	ブルーマップ 厚木市2 北部 202003	2020(R2)	ゼンリン
1113825054	ゼンリン住宅地図 厚木市 南部 202010	2020(R2)	ゼンリン
1113825056	ゼンリン住宅地図 厚木市 北部 202010	2020(R2)	ゼンリン
1113917643	ゼンリン住宅地図 厚木市 南部 202110	2021(R3)	ゼンリン
1113917642	ゼンリン住宅地図 厚木市 北部 202110	2021(R3)	ゼンリン
1122027079	ゼンリン住宅地図 厚木市 南部 202301	2023(R5)	ゼンリン
1122027037	ゼンリン住宅地図 厚木市 北部 202301	2023(R5)	ゼンリン
1122064816	ブルーマップ 厚木市1 南部 202306	2023(R5)	ゼンリン
1122064813	ブルーマップ 厚木市2 北部 202306	2023(R5)	ゼンリン
1122094139	ゼンリン住宅地図 厚木市 南部 202310	2023(R5)	ゼンリン
1122094135	ゼンリン住宅地図 厚木市 北部 202310	2023(R5)	ゼンリン
☒24048086	ゼンリン住宅地図 厚木市 南部 202410	2024(R6)	ゼンリン
1124048085	ゼンリン住宅地図 厚木市 北部 202410	2024(R6)	ゼンリン
1125041025	ゼンリン住宅地図 厚木市 南部 202510	2025(R7)	ゼンリン
1125041023	ゼンリン住宅地図 厚木市 北部 202510	2025(R7)	ゼンリン

大和市

書誌番号	種類	発行年	出版社
1190485608	大和市明細地図 昭和42年版	1966(S41)	明細地図社
1190485622	大和市明細地図 昭和43年版	1968(S43)	明細地図社
1190485626	大和市明細地図 昭和45年版	1970(S45)	明細地図社
1190485635	大和市明細地図 昭和47年版	1972(S47)	明細地図社
1190485640	大和市明細地図 昭和48年版	1973(S48)	明細地図社
1190485644	大和市明細地図 昭和49年版	1974(S49)	明細地図社
1190440666	大和市明細地図 昭和51年版	1976(S51)	明細地図社
1190485658	大和市明細地図 昭和52年版	1977(S52)	明細地図社
1190485666	大和市明細地図 昭和54年版	1979(S54)	明細地図社
1190485671	大和市明細地図 昭和55年版	1980(S55)	明細地図社
1190485676	大和市明細地図 昭和56年版	1981(S56)	明細地図社
1190485718	大和市明細地図 昭和58年版	1983(S58)	明細地図社
1190485727	大和市明細地図 昭和60年版	1984(S59)	明細地図社
1190440698	大和市明細地図 昭和61年版	1986(S61)	明細地図社
1190468451	大和市住宅地図 昭和63年度	1987(S62)	刊広社
1190485740	大和市明細地図 昭和63年版	1987(S62)	明細地図社
1190530411	大和市明細地図 平成元年版	1989(H元)	明細地図社
1190530417	大和市明細地図 平成3年版	1990(H2)	明細地図社
1190549739	大和市住宅地図 平成2年版	1990(H2)	刊広社
1193016038	ブルーマップ 大和市	1990(H2)	民事法情報センター
1190599884	ゼンリン住宅地図 大和市	1992(H4)	ゼンリン
1193014729	大和市明細地図 平成4年版	1992(H4)	明細地図社
1193014709	ゼンリン住宅地図 大和市	1993(H5)	ゼンリン
1194038562	ゼンリン住宅地図 大和市	1994(H6)	ゼンリン
1195007348	大和市明細地図 平成6年版	1994(H6)	明細地図社
1195006238	ゼンリン住宅地図 大和市 平成7年度版	1995(H7)	ゼンリン
1196010548	ゼンリン住宅地図 大和市 平成8年度版	1996(H8)	ゼンリン
1196049472	ブルーマップ 大和市	1996(H8)	民事法情報センター
1197005107	ゼンリン住宅地図 大和市 '97	1997(H9)	ゼンリン
1198011604	ゼンリン住宅地図 大和市 '98	1998(H10)	ゼンリン
1199002771	ゼンリン住宅地図 大和市 '99	1999(H11)	ゼンリン
1100012518	ゼンリン住宅地図 大和市 2000	2000(H12)	ゼンリン
1100035642	ブルーマップ 大和市 2000	2000(H12)	民事法情報センター
1101008778	ゼンリン住宅地図 大和市 2001	2001(H13)	ゼンリン
1102009787	ゼンリン住宅地図 大和市 2002	2002(H14)	ゼンリン
1103010740	ゼンリン住宅地図 大和市 200302	2003(H15)	ゼンリン
1103054125	ゼンリン住宅地図スターマップ大和市 200302	2003(H15)	ゼンリン
1103038989	ブルーマップ 大和市 2003	2003(H15)	民事法情報センター
1104012628	ゼンリン住宅地図 大和市 200402	2004(H16)	ゼンリン
1105012431	ゼンリン住宅地図 大和市 200502	2005(H17)	ゼンリン
1105037846	ゼンリン住宅地図スターマップ大和市 200502	2005(H17)	ゼンリン
1105051715	ブルーマップ 大和市 2005	2005(H17)	民事法情報センター
1106010408	ゼンリン住宅地図 大和市 200602	2006(H18)	ゼンリン
1107013347	ゼンリン住宅地図 大和市 200702	2007(H19)	ゼンリン
1108021808	ゼンリン住宅地図 大和市 200803	2008(H20)	ゼンリン
1108087068	ゼンリン住宅地図スターマップ大和市 200804	2008(H20)	ゼンリン

書誌番号	種類	発行年	出版社
1108062100	ブルーマップ 大和市 2008	2008(H20)	民事法情報センター
1109024120	ゼンリン住宅地図 大和市 200903	2009(H21)	ゼンリン
1110023281	ゼンリン住宅地図 大和市 201003	2010(H22)	ゼンリン
1111033949	ゼンリン住宅地図 大和市 201103	2011(H23)	ゼンリン
1112022874	ゼンリン住宅地図 大和市 201203	2012(H24)	ゼンリン
1112068929	ブルーマップ 大和市 201208	2012(H24)	ゼンリン
1113036577	ゼンリン住宅地図 大和市 201303	2013(H25)	ゼンリン
1113162509	ゼンリン住宅地図 大和市 201403	2014(H26)	ゼンリン
1113193895	ブルーマップ 大和市 201408	2014(H26)	ゼンリン
1113255433	ゼンリン住宅地図 大和市 201503	2015(H27)	ゼンリン
1113360765	ゼンリン住宅地図 大和市 201603	2016(H28)	ゼンリン
1113413006	ブルーマップ 大和市 201608	2016(H28)	ゼンリン
1113471557	ゼンリン住宅地図 大和市 201703	2017(H29)	ゼンリン
1113575087	ゼンリン住宅地図 大和市 201803	2018(H30)	ゼンリン
1113617876	ブルーマップ 大和市 201808	2018(H30)	ゼンリン
1113674226	ゼンリン住宅地図 大和市 201903	2019(H31)	ゼンリン
1113777420	ゼンリン住宅地図 大和市 202003	2020(R2)	ゼンリン
1113808292	ブルーマップ 大和市 202008	2020(R2)	ゼンリン
1113873503	ゼンリン住宅地図 大和市 202103	2021(R3)	ゼンリン
1113963567	ゼンリン住宅地図 大和市 202203	2022(R4)	ゼンリン
1113991686	ブルーマップ 大和市 202208	2022(R4)	ゼンリン
1122050860	ゼンリン住宅地図 大和市 202303	2023(R5)	ゼンリン
1125004178	ゼンリン住宅地図 大和市 202503	2025(R7)	ゼンリン
1125029243	ブルーマップ 大和市 202508	2025(R7)	ゼンリン

伊勢原市

書誌番号	種類	発行年	出版社
1190482006	伊勢原町明細地図 昭和43年版	1967(S42)	明細地図社
1190482011	伊勢原町明細地図 昭和45年版	1969(S44)	明細地図社
1190482013	伊勢原市明細地図 昭和47年版	1971(S46)	明細地図社
1190482015	伊勢原市明細地図 昭和48年版	1973(S48)	明細地図社
1190482019	伊勢原市明細地図 昭和49年版	1974(S49)	明細地図社
1190438527	伊勢原市明細地図 昭和51年版	1976(S51)	明細地図社
1190482024	伊勢原市明細地図 昭和54年版	1979(S54)	明細地図社
1190482027	伊勢原市明細地図 昭和56年版	1981(S56)	明細地図社
1190438537	伊勢原市明細地図 昭和58年版	1983(S58)	明細地図社
1190438536	伊勢原市明細地図 昭和60年版	1985(S60)	明細地図社
1190482033	伊勢原市明細地図 昭和62年版	1987(S62)	明細地図社
1190459545	伊勢原市明細地図 平成元年版	1989(H元)	明細地図社
1190529881	伊勢原市明細地図 平成3年版	1991(H3)	明細地図社
1193025946	伊勢原市明細地図 平成5年版	1992(H4)	明細地図社
1193015034	ゼンリン住宅地図 伊勢原市 平成5年度版	1992(H4)	ゼンリン
1194038563	ゼンリン住宅地図 伊勢原市 平成6年度版	1993(H5)	ゼンリン
1194061125	ゼンリン住宅地図 伊勢原市 平成7年度版	1994(H6)	ゼンリン
1195053176	ゼンリン住宅地図 伊勢原市 平成8年度版	1995(H7)	ゼンリン
1196049467	ゼンリン住宅地図 伊勢原市 平成9年度版	1996(H8)	ゼンリン
1198035512	ゼンリン住宅地図 伊勢原市 平成10年度版	1998(H10)	ゼンリン
1198043542	ブルーマップ 伊勢原市	1998(H10)	民事法情報センター
1199055293	ゼンリン住宅地図 伊勢原市 2000	1999(H11)	ゼンリン
1101003763	ゼンリン住宅地図 伊勢原市 2001	2000(H12)	ゼンリン
1101055410	ゼンリン住宅地図 伊勢原市 2002	2001(H13)	ゼンリン
1102058481	ゼンリン住宅地図 伊勢原市 200209	2002(H14)	ゼンリン
1103068716	ゼンリン住宅地図 伊勢原市 200309	2003(H15)	ゼンリン
1104003719	ゼンリン住宅地図スターマップ伊勢原市 200309	2003(H15)	ゼンリン
1103091228	ブルーマップ 伊勢原市 2003	2003(H15)	民事法情報センター
1104071529	ゼンリン住宅地図 伊勢原市 200409	2004(H16)	ゼンリン
1105067777	ゼンリン住宅地図 伊勢原市 200509	2005(H17)	ゼンリン
1106067907	ゼンリン住宅地図 伊勢原市 200609	2006(H18)	ゼンリン
1106077228	ゼンリン住宅地図スターマップ伊勢原市 200610	2006(H18)	ゼンリン
1107070119	ゼンリン住宅地図 伊勢原市 200709	2007(H19)	ゼンリン
1108069684	ゼンリン住宅地図 伊勢原市 200809	2008(H20)	ゼンリン
1109013724	ブルーマップ 伊勢原市 200902	2009(H21)	民事法情報センター
1109072408	ゼンリン住宅地図 伊勢原市 200909	2009(H21)	ゼンリン
1111006620	ゼンリン住宅地図 伊勢原市 201009	2010(H22)	ゼンリン
1111064968	ゼンリン住宅地図 伊勢原市 201109	2011(H23)	ゼンリン
1112068932	ゼンリン住宅地図 伊勢原市 201209	2012(H24)	ゼンリン
1113028997	ブルーマップ 伊勢原市 201302	2013(H25)	ゼンリン
1113090979	ゼンリン住宅地図 伊勢原市 201309	2013(H25)	ゼンリン
1113201854	ゼンリン住宅地図 伊勢原市 201409	2014(H26)	ゼンリン
1113309640	ゼンリン住宅地図 伊勢原市 201509	2015(H27)	ゼンリン
1113353548	ブルーマップ 伊勢原市 201602	2016(H28)	ゼンリン
1113417061	ゼンリン住宅地図 伊勢原市 201609	2016(H28)	ゼンリン
1113518858	ゼンリン住宅地図 伊勢原市 201709	2017(H29)	ゼンリン

書誌番号	種類	発行年	出版社
1113628835	ゼンリン住宅地図 伊勢原市 201809	2018(H30)	ゼンリン
1113668634	ブルーマップ 伊勢原市 201902	2019(H31)	ゼンリン
1113722919	ゼンリン住宅地図 伊勢原市 201909	2019(R元)	ゼンリン
1113816531	ゼンリン住宅地図 伊勢原市 202009	2020(R2)	ゼンリン
1113910411	ゼンリン住宅地図 伊勢原市 202109	2021(R3)	ゼンリン
1113951375	ブルーマップ 伊勢原市 202202	2022(R4)	ゼンリン
1122085445	ゼンリン住宅地図 伊勢原市 202309	2023(R5)	ゼンリン
1125033803	ゼンリン住宅地図 伊勢原市 202509	2025(R7)	ゼンリン
1125063643	ブルーマップ 伊勢原市 202602	2026(R8)	ゼンリン

海老名市

書誌番号	種類	発行年	出版社
1190485148	海老名町明細地図 昭和42年版	1966(S41)	明細地図社
1190485194	海老名町明細地図 昭和43年版	1968(S43)	明細地図社
1190485210	海老名町明細地図 昭和45年版	1970(S45)	明細地図社
1190485224	海老名市明細地図 昭和47年版	1972(S47)	明細地図社
1190485236	海老名市明細地図 昭和48年版	1973(S48)	明細地図社
1190485244	海老名市明細地図 昭和50年版	1975(S50)	明細地図社
1190437939	海老名市明細地図 昭和51年版	1976(S51)	明細地図社
1190485254	海老名市明細地図 昭和53年版	1978(S53)	明細地図社
1190485259	海老名市明細地図 昭和55年版	1980(S55)	明細地図社
1190485265	海老名市明細地図 昭和56年版	1981(S56)	明細地図社
1190437959	海老名市明細地図 昭和58年版	1983(S58)	明細地図社
1190485276	海老名市明細地図 昭和59年版	1984(S59)	明細地図社
1190485283	海老名市明細地図 昭和62年版	1986(S61)	明細地図社
1190460278	海老名市住宅地図 昭和63年度版	1987(S62)	刊広社
1190530184	海老名市明細地図 昭和63年版	1988(S63)	明細地図社
1190530185	海老名市明細地図 平成2年版	1990(H2)	明細地図社
1193016047	ブルーマップ 海老名市	1990(H2)	民事法情報センター
1190550180	海老名市住宅地図 平成3年版	1991(H3)	刊広社
1193015836	海老名市明細地図 平成4年版	1991(H3)	明細地図社
1190599882	ゼンリン住宅地図 海老名市	1992(H4)	ゼンリン
1193014997	ゼンリン住宅地図 海老名市	1993(H5)	ゼンリン
1194018809	ゼンリン住宅地図 海老名市	1994(H6)	ゼンリン
1195006237	ゼンリン住宅地図 海老名市 平成7年度版	1995(H7)	ゼンリン
1196010547	ゼンリン住宅地図 海老名市 平成8年度版	1996(H8)	ゼンリン
1197009378	ゼンリン住宅地図 海老名市 平成9年度版	1997(H9)	ゼンリン
1198067416	ゼンリン住宅地図 海老名市 '99 度版	1998(H10)	ゼンリン
1199004424	ブルーマップ 海老名市	1999(H11)	民事法情報センター
1100002937	ゼンリン住宅地図 海老名市 2000	2000(H12)	ゼンリン
1101008779	ゼンリン住宅地図 海老名市 2001	2001(H13)	ゼンリン
1102003521	ゼンリン住宅地図 海老名市 2002	2002(H14)	ゼンリン
1102015078	ブルーマップ 海老名市 2002	2002(H14)	民事法情報センター
1103002251	ゼンリン住宅地図 海老名市 200301	2003(H15)	ゼンリン
1103054126	ゼンリン住宅地図スターマップ海老名市 200301	2003(H15)	ゼンリン
1104004044	ゼンリン住宅地図 海老名市 200401	2004(H16)	ゼンリン
1105000030	ゼンリン住宅地図 海老名市 200501	2005(H17)	ゼンリン
1105037845	ゼンリン住宅地図スターマップ海老名市 200501	2005(H17)	ゼンリン
1105095286	ゼンリン住宅地図 海老名市 200512	2005(H17)	ゼンリン
1106019331	ブルーマップ 海老名市 2006	2006(H18)	民事法情報センター
1107013344	ゼンリン住宅地図 海老名市 200702	2007(H19)	ゼンリン
1108014191	ゼンリン住宅地図 海老名市 200802	2008(H20)	ゼンリン
1109013726	ゼンリン住宅地図 海老名市 200902	2009(H21)	ゼンリン
1109064685	ブルーマップ 海老名市 200908	2009(H21)	民事法情報センター
1110016413	ゼンリン住宅地図 海老名市 201002	2010(H22)	ゼンリン
1112015183	ゼンリン住宅地図 海老名市 201202	2012(H24)	ゼンリン
1112081553	ブルーマップ 海老名市 201210	2012(H24)	ゼンリン
1113036582	ゼンリン住宅地図 海老名市 201303	2013(H25)	ゼンリン

書誌番号	種類	発行年	出版社
1113139099	ゼンリン住宅地図 海老名市 201402	2014(H26)	ゼンリン
1113246370	ゼンリン住宅地図 海老名市 201502	2015(H27)	ゼンリン
1113292416	ブルーマップ 海老名市 201507	2015(H27)	ゼンリン
1113353183	ゼンリン住宅地図 海老名市 201602	2016(H28)	ゼンリン
1113471558	ゼンリン住宅地図 海老名市 201703	2017(H29)	ゼンリン
1113564516	ゼンリン住宅地図 海老名市 201802	2018(H30)	ゼンリン
1113607880	ブルーマップ 海老名市 201807	2018(H30)	ゼンリン
1113668639	ゼンリン住宅地図 海老名市 201902	2019(H31)	ゼンリン
1113763760	ゼンリン住宅地図 海老名市 202002	2020(R2)	ゼンリン
1113854462	ゼンリン住宅地図 海老名市 202102	2021(R3)	ゼンリン
1113895216	ブルーマップ 海老名市 202107	2021(R3)	ゼンリン
1113947053	ゼンリン住宅地図 海老名市 202202	2022(R4)	ゼンリン
1122035459	ゼンリン住宅地図 海老名市 202302	2023(R5)	ゼンリン
1124066144	ゼンリン住宅地図 海老名市 202502	2025(R7)	ゼンリン
1125023693	ブルーマップ 海老名市 202507	2025(R7)	ゼンリン

座間市

書誌番号	種類	発行年	出版社
1190486743	座間町明細地図 昭和45年度版	1970(S45)	明細地図社
1190486757	座間市明細地図 昭和47年度版	1971(S46)	明細地図社
1190486769	座間市明細地図 昭和48年度版	1973(S48)	明細地図社
1190486781	座間市明細地図 昭和50年度版	1975(S50)	明細地図社
1190486786	座間市明細地図 昭和53年度版	1978(S53)	明細地図社
1190486796	座間市明細地図 昭和56年度版	1981(S56)	明細地図社
1190486810	座間市明細地図 昭和59年度版	1984(S59)	明細地図社
1190539410	ゼンリン住宅地図 座間市	1987(S62)	ゼンリン
1190463192	座間市住宅地図 昭和63年度	1987(S62)	刊広社
1190531500	ゼンリン住宅地図 座間市	1988(S63)	ゼンリン
1190547340	座間市住宅地図 平成2年版	1990(H2)	刊広社
1193016069	ブルーマップ 座間市	1990(H2)	民事法情報センター
1193016827	ゼンリン住宅地図 座間市	1990(H2)	ゼンリン
1193016829	ゼンリン住宅地図 座間市	1991(H3)	ゼンリン
1193042860	ゼンリン住宅地図 座間市 '93	1992(H4)	ゼンリン
1194038564	ゼンリン住宅地図 座間市	1993(H5)	ゼンリン
1194083537	ゼンリン住宅地図 座間市 平成7年版	1994(H6)	ゼンリン
1195071723	ゼンリン住宅地図 座間市 平成8年版	1995(H7)	ゼンリン
1196049473	ブルーマップ 座間市	1996(H8)	民事法情報センター
1197005108	ゼンリン住宅地図 座間市 '97	1997(H9)	ゼンリン
1198011605	ゼンリン住宅地図 座間市 '98	1998(H10)	ゼンリン
1199002769	ゼンリン住宅地図 座間市 '99	1999(H11)	ゼンリン
1100012519	ゼンリン住宅地図 座間市 2000	2000(H12)	ゼンリン
1100035643	ブルーマップ 座間市 2000	2000(H12)	民事法情報センター
1101008781	ゼンリン住宅地図 座間市 2001	2001(H13)	ゼンリン
1102009788	ゼンリン住宅地図 座間市 2002	2002(H14)	ゼンリン
1103002260	ゼンリン住宅地図 座間市 200301	2003(H15)	ゼンリン
1103054128	ゼンリン住宅地図スターマップ座間市 200301	2003(H15)	ゼンリン
1103038988	ブルーマップ 座間市 2003	2003(H15)	民事法情報センター
1104004041	ゼンリン住宅地図 座間市 200401	2004(H16)	ゼンリン
1104096785	ゼンリン住宅地図 座間市 200501	2005(H17)	ゼンリン
1105037844	ゼンリン住宅地図スターマップ座間市 200501	2005(H17)	ゼンリン
1105051713	ブルーマップ 座間市 2005	2005(H17)	民事法情報センター
1105095285	ゼンリン住宅地図 座間市 200512	2005(H17)	ゼンリン
1107004616	ゼンリン住宅地図 座間市 200701	2007(H19)	ゼンリン
1108021806	ゼンリン住宅地図 座間市 200803	2008(H20)	ゼンリン
1108086001	ゼンリン住宅地図スターマップ座間市 200804	2008(H20)	ゼンリン
1108062593	ブルーマップ 座間市 2008	2008(H20)	民事法情報センター
1109024122	ゼンリン住宅地図 座間市 200903	2009(H21)	ゼンリン
1110023280	ゼンリン住宅地図 座間市 201003	2010(H22)	ゼンリン
1111033311	ゼンリン住宅地図 座間市 201103	2011(H23)	ゼンリン
1112022876	ゼンリン住宅地図 座間市 201203	2012(H24)	ゼンリン
1112068931	ブルーマップ 座間市 201208	2012(H24)	ゼンリン
1113029000	ゼンリン住宅地図 座間市 201303	2013(H25)	ゼンリン
1113255431	ゼンリン住宅地図 座間市 201503	2015(H27)	ゼンリン
1113301040	ブルーマップ 座間市 201508	2015(H27)	ゼンリン

書誌番号	種類	発行年	出版社
1113360763	ゼンリン住宅地図 座間市 201603	2016(H28)	ゼンリン
1113471560	ゼンリン住宅地図 座間市 201703	2017(H29)	ゼンリン
1113575086	ゼンリン住宅地図 座間市 201803	2018(H30)	ゼンリン
1113617877	ブルーマップ 座間市 201808	2018(H30)	ゼンリン
1113674222	ゼンリン住宅地図 座間市 201903	2019(H31)	ゼンリン
1113777416	ゼンリン住宅地図 座間市 202003	2020(R2)	ゼンリン
1113873502	ゼンリン住宅地図 座間市 202103	2021(R3)	ゼンリン
1113917637	ブルーマップ 座間市 202108	2021(R3)	ゼンリン
1113963566	ゼンリン住宅地図 座間市 202203	2022(R4)	ゼンリン
1122050862	ゼンリン住宅地図 座間市 202303	2023(R5)	ゼンリン
1125004563	ゼンリン住宅地図 座間市 202503	2025(R7)	ゼンリン
1125029244	ブルーマップ 座間市 202508	2025(R7)	ゼンリン

南足柄市

書誌番号	種類	発行年	出版社
1190480725	南足柄町・開成町明細地図 昭和46年版	1971(S46)	明細地図社
1190480738	南足柄町・開成町明細地図 昭和49年版	1974(S49)	明細地図社
1190440559	南足柄町・開成町明細地図 昭和52年版	1977(S52)	明細地図社
1190480744	南足柄町・開成町明細地図 昭和55年版	1980(S55)	明細地図社
1190480751	南足柄町・開成町明細地図 昭和58年版	1982(S57)	明細地図社
1190440558	南足柄町・開成町明細地図 昭和60年版	1985(S60)	明細地図社
1190469131	南足柄町・開成町明細地図 昭和62年版	1987(S62)	明細地図社
1190529712	南足柄市・開成町明細地図 平成2年版	1990(H2)	明細地図社
1193026410	南足柄市・開成町明細地図 平成5年版	1993(H5)	明細地図社
1194027154	ゼンリン住宅地図 南足柄市・開成町 平成6年版	1994(H6)	ゼンリン
1196003505	ゼンリン住宅地図 南足柄市・開成町 平成8年版	1996(H8)	ゼンリン
1198011606	ゼンリン住宅地図 南足柄市・開成町 '98	1998(H10)	ゼンリン
1100012515	ゼンリン住宅地図 南足柄市・開成町 2000	2000(H12)	ゼンリン
1102025399	ゼンリン住宅地図 南足柄市・開成町 2003	2002(H14)	ゼンリン
1104027781	ゼンリン住宅地図 南足柄市・開成町 2004	2004(H16)	ゼンリン
1106049826	ゼンリン住宅地図 南足柄市・足柄上郡開成町 200607	2006(H18)	ゼンリン
1106077234	ゼンリン住宅地図スターマップ南足柄市・開成町 200608	2006(H18)	ゼンリン
1108030816	ゼンリン住宅地図 南足柄市・足柄上郡開成町 200804	2008(H20)	ゼンリン
1110031732	ゼンリン住宅地図 南足柄市・足柄上郡開成町 201004	2010(H22)	ゼンリン
1112032387	ゼンリン住宅地図 南足柄市・足柄上郡開成町 201204	2012(H24)	ゼンリン
1113047959	ゼンリン住宅地図 南足柄市・足柄上郡開成町 201304	2013(H25)	ゼンリン
1113168167	ゼンリン住宅地図 南足柄市・足柄上郡開成町 201404	2014(H26)	ゼンリン
1113283720	ゼンリン住宅地図 南足柄市・足柄上郡開成町 201506	2015(H27)	ゼンリン
1113482853	ゼンリン住宅地図 南足柄市・足柄上郡開成町 201704	2017(H29)	ゼンリン
1113687786	ゼンリン住宅地図 南足柄市・足柄上郡開成町 201904	2019(H31)	ゼンリン
1113873501	ゼンリン住宅地図 南足柄市・足柄上郡開成町 202104	2021(R3)	ゼンリン
1122058747	ゼンリン住宅地図 南足柄市・足柄上郡開成町 202304	2023(R5)	ゼンリン

綾瀬市

書誌番号	種類	発行年	出版社
1190486634	綾瀬町明細地図 昭和45年版	1970(S45)	明細地図社
1190486644	綾瀬町明細地図 昭和47年版	1972(S47)	明細地図社
1190486651	綾瀬町明細地図 昭和49年版	1974(S49)	明細地図社
1190438025	綾瀬町明細地図 昭和51年版	1976(S51)	明細地図社
1190486664	綾瀬町明細地図 昭和53年版	1978(S53)	明細地図社
1190486670	綾瀬市明細地図 昭和55年版	1979(S54)	明細地図社
1190486672	綾瀬市明細地図 昭和56年版	1981(S56)	明細地図社
1190438101	綾瀬市明細地図 昭和58年版	1983(S58)	明細地図社
1190486676	綾瀬市明細地図 昭和59年版	1984(S59)	明細地図社
1190438100	綾瀬市明細地図 昭和61年版	1986(S61)	明細地図社
1190486721	綾瀬市明細地図 昭和63年版	1987(S62)	明細地図社
1190459000	綾瀬市住宅地図 昭和63年度	1987(S62)	刊広社
1190486730	綾瀬市明細地図 平成元年版	1989(H元)	明細地図社
1193016053	ブルーマップ 綾瀬市	1990(H2)	民事法情報センター
1190543679	綾瀬市住宅地図 平成3年版	1990(H2)	刊広社
1190529789	綾瀬市明細地図 平成3年版	1991(H3)	明細地図社
1193025947	綾瀬市明細地図 平成5年版	1992(H4)	明細地図社
1190599878	ゼンリン住宅地図 綾瀬市	1992(H4)	ゼンリン
1193042865	ゼンリン住宅地図 綾瀬市 '93	1993(H5)	ゼンリン
1194039492	ゼンリン住宅地図 綾瀬市 平成6年度版	1994(H6)	ゼンリン
1195023079	ゼンリン住宅地図 綾瀬市 平成7年度版	1995(H7)	ゼンリン
1196049468	ゼンリン住宅地図 綾瀬市 平成9年度版	1996(H8)	ゼンリン
1198006294	ゼンリン住宅地図 綾瀬市 平成10年度版	1998(H10)	ゼンリン
1198024606	ブルーマップ 綾瀬市	1998(H10)	民事法情報センター
1199036178	ゼンリン住宅地図 綾瀬市 2000	1999(H11)	ゼンリン
1100055426	ゼンリン住宅地図 綾瀬市 2001	2000(H12)	ゼンリン
1101066637	ゼンリン住宅地図 綾瀬市 2002	2001(H13)	ゼンリン
1102015077	ブルーマップ 綾瀬市 2002	2002(H14)	民事法情報センター
1102066044	ゼンリン住宅地図 綾瀬市 200210	2002(H14)	ゼンリン
1103068717	ゼンリン住宅地図 綾瀬市 200309	2003(H15)	ゼンリン
1104003720	ゼンリン住宅地図スターマップ綾瀬市 200309	2003(H15)	ゼンリン
1104052871	ゼンリン住宅地図 綾瀬市 200407	2004(H16)	ゼンリン
1105045076	ゼンリン住宅地図 綾瀬市 200506	2005(H17)	ゼンリン
1105095270	ブルーマップ 綾瀬市 2005	2005(H17)	民事法情報センター
1106060194	ゼンリン住宅地図 綾瀬市 200608	2006(H18)	ゼンリン
1106077232	ゼンリン住宅地図スターマップ綾瀬市 200609	2006(H18)	ゼンリン
1107088018	ゼンリン住宅地図 綾瀬市 200711	2007(H19)	ゼンリン
1108046631	ゼンリン住宅地図 綾瀬市 200806	2008(H20)	ゼンリン
1108085999	ゼンリン住宅地図スターマップ綾瀬市 200806	2008(H20)	ゼンリン
1108086082	ブルーマップ 綾瀬市 200811	2008(H20)	民事法情報センター
1109049070	ゼンリン住宅地図 綾瀬市 200906	2009(H21)	ゼンリン
1110050537	ゼンリン住宅地図 綾瀬市 201006	2010(H22)	ゼンリン
1111091978	ゼンリン住宅地図 綾瀬市 201106	2011(H23)	ゼンリン
1112046898	ゼンリン住宅地図 綾瀬市 201206	2012(H24)	ゼンリン
1112093100	ブルーマップ 綾瀬市 201211	2012(H24)	ゼンリン
1113063631	ゼンリン住宅地図 綾瀬市 201306	2013(H25)	ゼンリン

書誌番号	種類	発行年	出版社
1113176287	ゼンリン住宅地図 綾瀬市 201406	2014(H26)	ゼンリン
1113283726	ゼンリン住宅地図 綾瀬市 201506	2015(H27)	ゼンリン
1113326458	ブルーマップ 綾瀬市 201511	2015(H27)	ゼンリン
1113391244	ゼンリン住宅地図 綾瀬市 201606	2016(H28)	ゼンリン
1113498179	ゼンリン住宅地図 綾瀬市 201706	2017(H29)	ゼンリン
1113603682	ゼンリン住宅地図 綾瀬市 201806	2018(H30)	ゼンリン
1113647692	ブルーマップ 綾瀬市 201811	2018(H30)	ゼンリン
1113701774	ゼンリン住宅地図 綾瀬市 201906	2019(R元)	ゼンリン
1113793465	ゼンリン住宅地図 綾瀬市 202006	2020(R2)	ゼンリン
1113886600	ゼンリン住宅地図 綾瀬市 202106	2021(R3)	ゼンリン
1113933752	ブルーマップ 綾瀬市 202111	2021(R3)	ゼンリン
1124023905	ゼンリン住宅地図 綾瀬市 202406	2024(R6)	ゼンリン
1124048088	ブルーマップ 綾瀬市 202411	2024(R6)	ゼンリン

寒川町

書誌番号	種類	発行年	出版社
1190484757	茅ヶ崎市・寒川町明細地図 昭和41年版	1966(S41)	明細地図社
1190484765	茅ヶ崎市・寒川町明細地図 昭和43年版	1967(S42)	明細地図社
1190484774	茅ヶ崎市・寒川町明細地図 昭和44年版	1969(S44)	明細地図社
1190484782	茅ヶ崎市・寒川町明細地図 昭和46年版	1971(S46)	明細地図社
1190484790	茅ヶ崎市・寒川町明細地図 昭和47年版	1972(S47)	明細地図社
1190484799	茅ヶ崎市・寒川町明細地図 昭和49年版	1973(S48)	明細地図社
1190484803	茅ヶ崎市・寒川町明細地図 昭和50年版	1975(S50)	明細地図社
1190579377	寒川町明細地図 昭和51年版	1976(S51)	明細地図社
1190579383	寒川町明細地図 昭和54年版	1978(S53)	明細地図社
1190579390	寒川町明細地図 昭和55年版	1980(S55)	明細地図社
1190488041	寒川町明細地図 昭和56年版	1981(S56)	明細地図社
1190488059	寒川町明細地図 昭和59年版	1983(S58)	明細地図社
1190438102	寒川町明細地図 昭和61年版	1985(S60)	明細地図社
1190488073	寒川町明細地図 昭和63年版	1987(S62)	明細地図社
1190488080	寒川町明細地図 平成元年版	1989(H元)	明細地図社
1190531615	寒川町明細地図 平成3年版	1991(H3)	明細地図社
1193016671	寒川町明細地図 平成4年版	1992(H4)	明細地図社
1194038565	ゼンリン住宅地図 寒川町 平成5年度版	1993(H5)	ゼンリン
1195046803	ゼンリン住宅地図 寒川町 平成8年度版	1995(H7)	ゼンリン
1197082537	ゼンリン住宅地図 寒川町 平成10年度版	1997(H9)	ゼンリン
1199030263	ゼンリン住宅地図 寒川町 '99	1999(H11)	ゼンリン
1101025578	ゼンリン住宅地図 寒川町 2001	2001(H13)	ゼンリン
1101036388	ブルーマップ 茅ヶ崎・寒川町 2002	2001(H13)	民事法情報センター
1104009733	ゼンリン住宅地図 寒川町 200402	2004(H16)	ゼンリン
1104024331	ブルーマップ 茅ヶ崎・寒川町 2004	2004(H16)	民事法情報センター
1106010406	ゼンリン住宅地図 寒川町 200602	2006(H18)	ゼンリン
1108037284	ゼンリン住宅地図 寒川町 200805	2008(H20)	ゼンリン
1108055157	ブルーマップ 茅ヶ崎・寒川町 200807	2008(H20)	民事法情報センター
1110039963	ゼンリン住宅地図 高座郡寒川町 201005	2010(H22)	ゼンリン
1113101932	ゼンリン住宅地図 高座郡寒川町 201310	2013(H25)	ゼンリン
1113273797	ゼンリン住宅地図 高座郡寒川町 201505	2015(H27)	ゼンリン
1113488369	ゼンリン住宅地図 高座郡寒川町 201705	2017(H29)	ゼンリン
1113695175	ゼンリン住宅地図 高座郡寒川町 201905	2019(R元)	ゼンリン
1113878746	ゼンリン住宅地図 高座郡寒川町 202105	2021(R3)	ゼンリン
1122058743	ゼンリン住宅地図 高座郡寒川町 202305	2023(R5)	ゼンリン

葉山町

書誌番号	種類	発行年	出版社
1190479325	逗子市・葉山町明細地図 昭和41年版	1966(S41)	明細地図社
1190479331	逗子市・葉山町明細地図 昭和43年版	1967(S42)	明細地図社
1190479341	逗子市・葉山町明細地図 昭和44年版	1969(S44)	明細地図社
1190479346	逗子市・葉山町明細地図 昭和46年版	1971(S46)	明細地図社
1190479356	逗子市・葉山町明細地図 昭和48年版	1973(S48)	明細地図社
1190438762	逗子市・葉山町明細地図 昭和50年版	1975(S50)	明細地図社
1190479366	逗子市・葉山町明細地図 昭和52年版	1977(S52)	明細地図社
1190479371	逗子市・葉山町明細地図 昭和54年版	1979(S54)	明細地図社
1190479376	逗子市・葉山町明細地図 昭和56年版	1981(S56)	明細地図社
1190479380	逗子市・葉山町明細地図 昭和58年版	1983(S58)	明細地図社
1190438772	逗子市・葉山町明細地図 昭和60年版	1985(S60)	明細地図社
1190479389	逗子市・葉山町明細地図 昭和62年版	1987(S62)	明細地図社
1190471594	逗子市・葉山町明細地図 平成元年版	1989(H元)	明細地図社
1190546228	逗子市・葉山町明細地図 平成3年版	1991(H3)	明細地図社
1190599921	ゼンリン住宅地図 葉山町 平成4年版	1991(H3)	ゼンリン
1193025941	逗子市・葉山町明細地図 平成5年版	1992(H4)	明細地図社
1199030230	ブルーマップ 逗子市・葉山町	1992(H4)	民事法情報センター
1194027153	ゼンリン住宅地図 葉山町 平成6年度版	1994(H6)	ゼンリン
1195029046	ゼンリン住宅地図 葉山町 平成7年度版	1995(H7)	ゼンリン
1196068914	ゼンリン住宅地図 葉山町 平成8年度版	1996(H8)	ゼンリン
1197005109	ブルーマップ 逗子市・葉山町	1997(H9)	民事法情報センター
1198035764	ゼンリン住宅地図 葉山町 平成10年度版	1998(H11)	ゼンリン
1100029383	ゼンリン住宅地図 葉山町 平成12年度版	2000(H12)	ゼンリン
1100041920	ブルーマップ 逗子市・葉山町 2000	2000(H12)	民事法情報センター
1102025403	ゼンリン住宅地図 葉山町 2003	2002(H14)	ゼンリン
1104026820	ゼンリン住宅地図 葉山町 200404	2004(H16)	ゼンリン
1104044460	ブルーマップ 逗子市・葉山町 2004	2004(H16)	民事法情報センター
1106024652	ゼンリン住宅地図 葉山町 200604	2006(H18)	ゼンリン
1108030946	ゼンリン住宅地図 葉山町 200804	2008(H20)	ゼンリン
1108070028	ブルーマップ 逗子市・葉山町 200809	2008(H20)	民事法情報センター
1110031736	ゼンリン住宅地図 葉山町 201004	2010(H22)	ゼンリン
1112032411	ゼンリン住宅地図 葉山町 201204	2012(H24)	ゼンリン
1113047971	ゼンリン住宅地図 葉山町 201304	2013(H25)	ゼンリン
1113168164	ゼンリン住宅地図 葉山町 201404	2014(H26)	ゼンリン
1113371746	ゼンリン住宅地図 葉山町 201604	2016(H28)	ゼンリン
1113587693	ゼンリン住宅地図 葉山町 201804	2018(H30)	ゼンリン
1113782549	ゼンリン住宅地図 葉山町 202004	2020(R2)	ゼンリン
1113963565	ゼンリン住宅地図 葉山町 202204	2022(R4)	ゼンリン
1122022149	ブルーマップ 葉山町 202211	2022(R4)	ゼンリン

大磯町

書誌番号	種類	発行年	出版社
1190481757	大磯町明細地図 1966	1966(S41)	明細地図社
1190481489	大磯町・二宮町・橘町明細地図 昭和44年版	1969(S44)	明細地図社
1190481494	大磯町・二宮町明細地図 昭和47年版	1971(S46)	明細地図社
1190481771	大磯町・二宮町明細地図 昭和48年版	1973(S48)	明細地図社
1190438596	大磯町・二宮町明細地図 昭和51年版	1975(S50)	明細地図社
1190481784	大磯町・二宮町明細地図 昭和53年版	1978(S53)	明細地図社
1190481792	大磯町・二宮町明細地図 昭和57年版	1981(S56)	明細地図社
1190481797	大磯町・二宮町明細地図 昭和58年版	1983(S58)	明細地図社
1190438599	大磯町・二宮町明細地図 昭和61年版	1986(S61)	明細地図社
1190530316	大磯町・二宮町明細地図 昭和63年版	1988(S63)	明細地図社
1190530318	大磯町・二宮町明細地図 平成2年版	1990(H2)	明細地図社
1193015850	大磯町・二宮町明細地図 平成4年版	1992(H4)	明細地図社
1193082224	ゼンリン住宅地図 大磯町 平成6年度版	1993(H5)	ゼンリン
1195034723	ゼンリン住宅地図 大磯町 平成7年度版	1995(H7)	ゼンリン
1197033980	ゼンリン住宅地図 大磯町 '97	1997(H9)	ゼンリン
1199030264	ゼンリン住宅地図 大磯町 '99	1999(H11)	ゼンリン
1101029092	ゼンリン住宅地図 大磯町 2001	2001(H13)	ゼンリン
1103028084	ゼンリン住宅地図 大磯町 200304	2003(H15)	ゼンリン
1105030672	ゼンリン住宅地図 大磯町 200504	2005(H17)	ゼンリン
1107078316	ゼンリン住宅地図 大磯町 200710	2007(H19)	ゼンリン
1109032909	ゼンリン住宅地図 中郡大磯町 200904	2009(H21)	ゼンリン
1111091977	ゼンリン住宅地図 中郡大磯町 201110	2011(H23)	ゼンリン
1112081551	ゼンリン住宅地図 中郡大磯町 201210	2012(H24)	ゼンリン
1113101315	ゼンリン住宅地図 中郡大磯町 201310	2013(H25)	ゼンリン
1113212375	ゼンリン住宅地図 中郡大磯町 201410	2014(H26)	ゼンリン
1113318385	ゼンリン住宅地図 中郡大磯町 201510	2015(H27)	ゼンリン
1113531126	ゼンリン住宅地図 中郡大磯町 201710	2017(H29)	ゼンリン
1113733640	ゼンリン住宅地図 中郡大磯町 201910	2019(R元)	ゼンリン
1113925237	ゼンリン住宅地図 中郡大磯町 202110	2021(R3)	ゼンリン
1122094142	ゼンリン住宅地図 中郡大磯町 202310	2023(R5)	ゼンリン

二宮町

書誌番号	種類	発行年	出版社
1190481478	橘町・二宮町明細地図 昭和41年版	1966(S41)	明細地図社
1190481486	橘町・二宮町明細地図 昭和43年版	1967(S42)	明細地図社
1190481489	大磯町・二宮町・橘町明細地図 昭和44年版	1969(S44)	明細地図社
1190481494	大磯町・二宮町明細地図 昭和47年版	1971(S46)	明細地図社
1190481771	大磯町・二宮町明細地図 昭和48年版	1973(S48)	明細地図社
1190438596	大磯町・二宮町明細地図 昭和51年版	1975(S50)	明細地図社
1190481784	大磯町・二宮町明細地図 昭和53年版	1978(S53)	明細地図社
1190481792	大磯町・二宮町明細地図 昭和57年版	1981(S56)	明細地図社
1190481797	大磯町・二宮町明細地図 昭和58年版	1983(S58)	明細地図社
1190438599	大磯町・二宮町明細地図 昭和61年版	1986(S61)	明細地図社
1190530316	大磯町・二宮町明細地図 昭和63年版	1988(S63)	明細地図社
1190530318	大磯町・二宮町明細地図 平成2年版	1990(H2)	明細地図社
1193015850	大磯町・二宮町明細地図 平成4年版	1992(H4)	明細地図社
1193082225	ゼンリン住宅地図 二宮町 平成6年度版	1993(H5)	ゼンリン
1195034722	ゼンリン住宅地図 二宮町 平成7年度版	1995(H7)	ゼンリン
1197033984	ゼンリン住宅地図 二宮 '97	1997(H9)	ゼンリン
1199030265	ゼンリン住宅地図 二宮町 '99	1999(H11)	ゼンリン
1101029093	ゼンリン住宅地図 二宮町 2001	2001(H13)	ゼンリン
1103028085	ゼンリン住宅地図 二宮町 200304	2003(H15)	ゼンリン
1105030674	ゼンリン住宅地図 二宮町 200504	2005(H17)	ゼンリン
1107078317	ゼンリン住宅地図 二宮町 200710	2007(H19)	ゼンリン
1109032907	ゼンリン住宅地図 中郡二宮町 200904	2009(H21)	ゼンリン
1111091975	ゼンリン住宅地図 中郡二宮町 201110	2011(H23)	ゼンリン
1112081549	ゼンリン住宅地図 中郡二宮町 201210	2012(H24)	ゼンリン
1113101309	ゼンリン住宅地図 中郡二宮町 201310	2013(H25)	ゼンリン
1113212374	ゼンリン住宅地図 中郡二宮町 201410	2014(H26)	ゼンリン
1113318386	ゼンリン住宅地図 中郡二宮町 201510	2015(H27)	ゼンリン
1113531130	ゼンリン住宅地図 中郡二宮町 201710	2017(H29)	ゼンリン
1113733644	ゼンリン住宅地図 中郡二宮町 201910	2019(R元)	ゼンリン
1113925240	ゼンリン住宅地図 中郡二宮町 202110	2021(R3)	ゼンリン

中井町

書誌番号	種類	発行年	出版社
1190479284	中井町・大井町・松田町明細地図 昭和44年版	1968(S43)	明細地図社
1190479312	中井町・大井町・松田町明細地図 昭和46年版	1971(S46)	明細地図社
1190438569	大井町・中井町明細地図 昭和50年版	1975(S50)	明細地図社
1190479342	大井町・中井町明細地図 昭和58年版	1983(S58)	明細地図社
1190475422	大井町・中井町明細地図 昭和60年版	1985(S60)	明細地図社
1193015858	大井町・中井町明細地図 平成3年版	1991(H3)	明細地図社
1194050023	ゼンリン住宅地図 中井町 平成6年度版	1994(H6)	ゼンリン
1196035909	ゼンリン住宅地図 中井町 平成9年度版	1996(H8)	ゼンリン
1198024604	ゼンリン住宅地図 中井町 平成10年度版	1998(H10)	ゼンリン
1100023453	ゼンリン住宅地図 中井町 平成12年度版	2000(H12)	ゼンリン
1103002255	ゼンリン住宅地図 中井町 200301	2003(H15)	ゼンリン
1105002038	ゼンリン住宅地図 中井町 200501	2005(H17)	ゼンリン
1107043022	ゼンリン住宅地図 中井町 200705	2007(H19)	ゼンリン
1109040252	ゼンリン住宅地図 足柄上郡中井町 200905	2009(H21)	ゼンリン
1111040498	ゼンリン住宅地図 足柄上郡中井町 201105	2011(H23)	ゼンリン
1112036480	ゼンリン住宅地図 足柄上郡中井町 201205	2012(H24)	ゼンリン
1113053426	ゼンリン住宅地図 足柄上郡中井町 201305	2013(H25)	ゼンリン
1113176286	ゼンリン住宅地図 足柄上郡中井町 201405	2014(H26)	ゼンリン
1113382026	ゼンリン住宅地図 足柄上郡中井町 201605	2016(H28)	ゼンリン
1113594696	ゼンリン住宅地図 足柄上郡中井町 201805	2018(H30)	ゼンリン
1113785384	ゼンリン住宅地図 足柄上郡中井町 202005	2020(R2)	ゼンリン
1113977657	ゼンリン住宅地図 足柄上郡中井町 202205	2022(R4)	ゼンリン

大井町

書誌番号	種類	発行年	出版社
1190479284	中井町・大井町・松田町明細地図 昭和44年版	1968(S43)	明細地図社
1190479312	中井町・大井町・松田町明細地図 昭和46年版	1971(S46)	明細地図社
1190438569	大井町・中井町明細地図 昭和50年版	1975(S50)	明細地図社
1190479342	大井町・中井町明細地図 昭和58年版	1983(S58)	明細地図社
1190475422	大井町・中井町明細地図 昭和60年版	1985(S60)	明細地図社
1193015858	大井町・中井町明細地図 平成3年版	1991(H3)	明細地図社
1190599939	ゼンリン住宅地図 大井町 平成4年度版	1992(H4)	ゼンリン
1194050022	ゼンリン住宅地図 大井町 平成6年度版	1994(H6)	ゼンリン
1196035908	ゼンリン住宅地図 大井町 平成9年度版	1996(H8)	ゼンリン
1198024605	ゼンリン住宅地図 大井町 平成10年度版	1998(H10)	ゼンリン
1100023450	ゼンリン住宅地図 大井町 平成12年度版	2000(H12)	ゼンリン
1103033547	ゼンリン住宅地図 大井町 200305	2003(H15)	ゼンリン
1105037854	ゼンリン住宅地図 大井町 200505	2005(H17)	ゼンリン
1107043021	ゼンリン住宅地図 大井町 200705	2007(H19)	ゼンリン
1109040256	ゼンリン住宅地図 足柄上郡大井町 200905	2009(H21)	ゼンリン
1111040500	ゼンリン住宅地図 足柄上郡大井町 201105	2011(H23)	ゼンリン
1112036481	ゼンリン住宅地図 足柄上郡大井町 201205	2012(H24)	ゼンリン
1113053415	ゼンリン住宅地図 足柄上郡大井町 201305	2013(H25)	ゼンリン
1113176285	ゼンリン住宅地図 足柄上郡大井町 201405	2014(H26)	ゼンリン
1113381766	ゼンリン住宅地図 足柄上郡大井町 201605	2016(H28)	ゼンリン
1113594697	ゼンリン住宅地図 足柄上郡大井町 201805	2018(H30)	ゼンリン
1113785383	ゼンリン住宅地図 足柄上郡大井町 202005	2020(R2)	ゼンリン
1113977656	ゼンリン住宅地図 足柄上郡大井町 202205	2022(R4)	ゼンリン

松田町

書誌番号	種類	発行年	出版社
1190479284	中井町・大井町・松田町明細地図 昭和44年版	1968(S43)	明細地図社
1190479312	中井町・大井町・松田町明細地図 昭和46年版	1971(S46)	明細地図社
1190440661	山北町・松田町明細地図 昭和49年版	1974(S49)	明細地図社
1190482668	山北町・松田町明細地図 昭和52年版	1977(S52)	明細地図社
1190482707	山北町・松田町明細地図 昭和55年版	1980(S55)	明細地図社
1190482717	山北町・松田町明細地図 昭和58年版	1982(S57)	明細地図社
1190440695	山北町・松田町明細地図 昭和60年版	1985(S60)	明細地図社
1190508091	山北町・松田町明細地図 昭和62年度	1987(S62)	明細地図社
1190530409	山北町・松田町明細地図 平成2年度	1990(H2)	明細地図社
1190599926	ゼンリン住宅地図 松田町 平成4年度版	1992(H4)	ゼンリン
1194075641	ゼンリン住宅地図 松田町 平成7年度版	1994(H6)	ゼンリン
1196068915	ゼンリン住宅地図 松田町 平成9年度版	1996(H8)	ゼンリン
1100062112	ゼンリン住宅地図 松田町 平成13年度版	2000(H12)	ゼンリン
1103042483	ゼンリン住宅地図 松田町 200306	2003(H15)	ゼンリン
1105045074	ゼンリン住宅地図 松田町 200506	2005(H17)	ゼンリン
1107043020	ゼンリン住宅地図 松田町 200705	2007(H19)	ゼンリン
1109040261	ゼンリン住宅地図 足柄上郡松田町 200905	2009(H21)	ゼンリン
1111040504	ゼンリン住宅地図 足柄上郡松田町 201105	2011(H23)	ゼンリン
1112036482	ゼンリン住宅地図 足柄上郡松田町 201205	2012(H24)	ゼンリン
1113053402	ゼンリン住宅地図 足柄上郡松田町 201305	2013(H25)	ゼンリン
1113176283	ゼンリン住宅地図 足柄上郡松田町 201405	2014(H26)	ゼンリン
1113381634	ゼンリン住宅地図 足柄上郡松田町 201605	2016(H28)	ゼンリン
1113594695	ゼンリン住宅地図 足柄上郡松田町 201805	2018(H30)	ゼンリン
1113785381	ゼンリン住宅地図 足柄上郡松田町 202005	2020(R2)	ゼンリン
1113977658	ゼンリン住宅地図 足柄上郡松田町 202205	2022(R4)	ゼンリン

山北町

書誌番号	種類	発行年	出版社
1190440661	山北町・松田町明細地図 昭和49年版	1974(S49)	明細地図社
1190482668	山北町・松田町明細地図 昭和52年版	1977(S52)	明細地図社
1190482707	山北町・松田町明細地図 昭和55年版	1980(S55)	明細地図社
1190482717	山北町・松田町明細地図 昭和58年版	1982(S57)	明細地図社
1190440695	山北町・松田町明細地図 昭和60年版	1985(S60)	明細地図社
1190508091	山北町・松田町明細地図 昭和62年版	1987(S62)	明細地図社
1190530409	山北町・松田町明細地図 平成2年版	1990(H2)	明細地図社
1190599948	ゼンリン住宅地図 山北町 '91	1990(H2)	ゼンリン
1194026351	ゼンリン住宅地図 山北町 平成6年度版	1993(H5)	ゼンリン
1196014928	ゼンリン住宅地図 山北町 平成8年度版	1996(H8)	ゼンリン
1198011603	ゼンリン住宅地図 山北町 平成10年度版	1998(H10)	ゼンリン
1100012517	ゼンリン住宅地図 山北町 2000	2000(H12)	ゼンリン
1102066042	ゼンリン住宅地図 山北町 200210	2002(H14)	ゼンリン
1104056951	ゼンリン住宅地図 山北町 200407	2004(H16)	ゼンリン
1107064761	ゼンリン住宅地図 足柄上郡 山北町 200708	2007(H19)	ゼンリン
1109064684	ゼンリン住宅地図 足柄上郡山北町 200908	2009(H21)	ゼンリン
1111058835	ゼンリン住宅地図 足柄上郡山北町 201108	2011(H23)	ゼンリン
1112062620	ゼンリン住宅地図 足柄上郡山北町 201208	2012(H24)	ゼンリン
1113082178	ゼンリン住宅地図 足柄上郡山北町 201308	2013(H25)	ゼンリン
1113193876	ゼンリン住宅地図 足柄上郡山北町 201408	2014(H26)	ゼンリン
1113412767	ゼンリン住宅地図 足柄上郡山北町 201608	2016(H28)	ゼンリン
1113618443	ゼンリン住宅地図 足柄上郡山北町 201808	2018(H30)	ゼンリン
1113808291	ゼンリン住宅地図 足柄上郡山北町 202008	2020(R2)	ゼンリン
1113991690	ゼンリン住宅地図 足柄上郡山北町 202208	2022(R4)	ゼンリン

開成町

書誌番号	種類	発行年	出版社
1190480725	南足柄町・開成町明細地図 昭和46年版	1971(S46)	明細地図社
1190480738	南足柄町・開成町明細地図 昭和49年版	1974(S49)	明細地図社
1190440559	南足柄町・開成町明細地図 昭和52年版	1977(S52)	明細地図社
1190480744	南足柄町・開成町明細地図 昭和55年版	1980(S55)	明細地図社
1190480751	南足柄町・開成町明細地図 昭和58年版	1982(S57)	明細地図社
1190440558	南足柄町・開成町明細地図 昭和60年版	1985(S60)	明細地図社
1190469131	南足柄町・開成町明細地図 昭和62年版	1987(S62)	明細地図社
1190529712	南足柄市・開成町明細地図 平成2年版	1990(H2)	明細地図社
1193026410	南足柄市・開成町明細地図 平成5年版	1993(H5)	明細地図社
1194027154	ゼンリン住宅地図 南足柄市・開成町 平成6年度版	1994(H6)	ゼンリン
1196003505	ゼンリン住宅地図 南足柄市・開成町 平成8年度版	1996(H8)	ゼンリン
1198011606	ゼンリン住宅地図 南足柄市・開成町 平成10年度版	1998(H10)	ゼンリン
1100012515	ゼンリン住宅地図 南足柄市・開成町 2000	2000(H12)	ゼンリン
1102025399	ゼンリン住宅地図 南足柄市・開成町 2003	2002(H14)	ゼンリン
1104027781	ゼンリン住宅地図 南足柄市・開成町 2004	2004(H16)	ゼンリン
1106049826	ゼンリン住宅地図 南足柄市・足柄上郡開成町 200607	2006(H18)	ゼンリン
1106077234	ゼンリン住宅地図スターマップ南足柄市・開成町 200608	2006(H18)	ゼンリン
1108030816	ゼンリン住宅地図 南足柄市・足柄上郡開成町 200804	2008(H20)	ゼンリン
1110031732	ゼンリン住宅地図 南足柄市・足柄上郡開成町 201004	2010(H22)	ゼンリン
1112032387	ゼンリン住宅地図 南足柄市・足柄上郡開成町 201204	2012(H24)	ゼンリン
1113047959	ゼンリン住宅地図 南足柄市・足柄上郡開成町 201304	2013(H25)	ゼンリン
1113168167	ゼンリン住宅地図 南足柄市・足柄上郡開成町 201404	2014(H26)	ゼンリン
1113283720	ゼンリン住宅地図 南足柄市・足柄上郡開成町 201506	2015(H27)	ゼンリン
1113482853	ゼンリン住宅地図 南足柄市・足柄上郡開成町 201704	2017(H29)	ゼンリン
1113687786	ゼンリン住宅地図 南足柄市・足柄上郡開成町 201904	2019(H31)	ゼンリン
1113873501	ゼンリン住宅地図 南足柄市・足柄上郡開成町 202104	2021(R3)	ゼンリン
1122058747	ゼンリン住宅地図 南足柄市・足柄上郡開成町 202304	2023(R5)	ゼンリン

箱根町

書誌番号	種類	発行年	出版社
1190480217	箱根町明細地図 昭和46年版	1971(S46)	明細地図社
1190480231	箱根町明細地図 昭和50年版	1975(S50)	明細地図社
1190480236	箱根町明細地図 昭和54年版	1979(S54)	明細地図社
1190480240	箱根町明細地図 昭和57年版	1982(S57)	明細地図社
1190480247	箱根町明細地図 昭和60年版	1985(S60)	明細地図社
1190439162	箱根町明細地図 昭和60年版	1985(S60)	明細地図社
1190579441	箱根町明細地図 昭和64年版	1988(S63)	明細地図社
1190531285	箱根町明細地図 平成3年版	1991(H3)	明細地図社
1190599941	ゼンリン住宅地図 箱根町	1992(H4)	ゼンリン
1193082994	ゼンリン住宅地図 箱根町	1993(H5)	ゼンリン
1195040858	ゼンリン住宅地図 箱根町	1995(H7)	ゼンリン
1197005947	ゼンリン住宅地図 箱根町	1997(H9)	ゼンリン
1100041917	ゼンリン住宅地図 箱根町	2000(H12)	ゼンリン
1103038992	ゼンリン住宅地図 箱根町	2003(H15)	ゼンリン
1105025796	ゼンリン住宅地図 箱根町 200503	2005(H17)	ゼンリン
1107032698	ゼンリン住宅地図 箱根町 200704	2007(H19)	ゼンリン
1109032912	ゼンリン住宅地図 箱根町 200904	2009(H21)	ゼンリン東海
1111040509	ゼンリン住宅地図 箱根町 201104	2011(H23)	ゼンリン東海
1113049120	ゼンリン住宅地図 箱根町 201304	2013(H25)	ゼンリン東海
1113374675	ゼンリン住宅地図 箱根町 201604	2016(H28)	ゼンリン東海
1113785387	ゼンリン住宅地図 箱根町 202004	2020(R2)	ゼンリン東海
☒24011972	ゼンリン住宅地図 箱根町 202404	2024(R6)	ゼンリン東海

真鶴町

書誌番号	種類	発行年	出版社
1190479149	湯河原町・真鶴町明細地図 昭和44年版	1968(S43)	明細地図社
1190479186	湯河原町・真鶴町明細地図 昭和47年版	1972(S47)	明細地図社
1190479191	湯河原町・真鶴町明細地図 昭和49年版	1974(S49)	明細地図社
1190439869	湯河原町・真鶴町明細地図 昭和52年版	1977(S52)	明細地図社
1190479211	湯河原町・真鶴町明細地図 昭和54年版	1979(S54)	明細地図社
1190479218	湯河原町・真鶴町明細地図 昭和56年版	1981(S56)	明細地図社
1190479222	湯河原町・真鶴町明細地図 昭和59年版	1984(S59)	明細地図社
1190479272	湯河原町・真鶴町明細地図 昭和62年版	1987(S62)	明細地図社
1190530440	湯河原町・真鶴町明細地図 平成元年版	1989(H元)	明細地図社
1193015857	湯河原町・真鶴町明細地図 平成3年版	1991(H3)	明細地図社
1193082987	ゼンリン住宅地図 湯河原町・真鶴町	1993(H5)	ゼンリン
1194083536	ゼンリン住宅地図 湯河原町・真鶴町	1994(H6)	ゼンリン
1196010551	ゼンリン住宅地図 湯河原町・真鶴町	1996(H8)	ゼンリン
1197050514	ゼンリン住宅地図 湯河原町・真鶴町 '98	1997(H9)	ゼンリン
1199037318	ゼンリン住宅地図 湯河原町・真鶴町 2000	1999(H11)	ゼンリン東海
1101038842	ゼンリン住宅地図 湯河原町・真鶴町 2002	2001(H13)	ゼンリン東海
1103038994	ゼンリン住宅地図 湯河原町・真鶴町 200305	2003(H15)	ゼンリン東海
1105025806	ゼンリン住宅地図 湯河原町・真鶴町 200503	2005(H17)	ゼンリン東海
1107032696	ゼンリン住宅地図 湯河原町・真鶴町 200704	2007(H19)	ゼンリン東海
1109032911	ゼンリン住宅地図 湯河原町・真鶴町 200904	2009(H21)	ゼンリン東海
1111040507	ゼンリン住宅地図 湯河原町・真鶴町 201104	2011(H23)	ゼンリン東海
1113049124	ゼンリン住宅地図 湯河原町・真鶴町 201304	2013(H25)	ゼンリン東海
1113374672	ゼンリン住宅地図 湯河原町・真鶴町 201604	2016(H28)	ゼンリン東海
1113785385	ゼンリン住宅地図 湯河原町・真鶴町 202004	2020(R2)	ゼンリン東海
1124011973	ゼンリン住宅地図 湯河原町・真鶴町 202404	2024(R6)	ゼンリン東海

湯河原町

書誌番号	種類	発行年	出版社
1190479149	湯河原町・真鶴町明細地図 昭和44年版	1968(S43)	明細地図社
1190479186	湯河原町・真鶴町明細地図 昭和47年版	1972(S47)	明細地図社
1190479191	湯河原町・真鶴町明細地図 昭和49年版	1974(S49)	明細地図社
1190439869	湯河原町・真鶴町明細地図 昭和52年版	1977(S52)	明細地図社
1190479211	湯河原町・真鶴町明細地図 昭和54年版	1979(S54)	明細地図社
1190479218	湯河原町・真鶴町明細地図 昭和56年版	1981(S56)	明細地図社
1190479222	湯河原町・真鶴町明細地図 昭和59年版	1984(S59)	明細地図社
1190479272	湯河原町・真鶴町明細地図 昭和62年版	1987(S62)	明細地図社
1190530440	湯河原町・真鶴町明細地図 平成元年版	1989(H元)	明細地図社
1193015857	湯河原町・真鶴町明細地図 平成3年版	1991(H3)	明細地図社
1193082987	ゼンリン住宅地図 湯河原町・真鶴町	1993(H5)	ゼンリン
1194083536	ゼンリン住宅地図 湯河原町・真鶴町	1994(H6)	ゼンリン
1196010551	ゼンリン住宅地図 湯河原町・真鶴町	1996(H8)	ゼンリン
1197050514	ゼンリン住宅地図 湯河原町・真鶴町 '98	1997(H9)	ゼンリン
1199037318	ゼンリン住宅地図 湯河原町・真鶴町 2000	1999(H11)	ゼンリン東海
1101038842	ゼンリン住宅地図 湯河原町・真鶴町 2002	2001(H13)	ゼンリン東海
1103038994	ゼンリン住宅地図 湯河原町・真鶴町 200305	2003(H15)	ゼンリン東海
1105025806	ゼンリン住宅地図 湯河原町・真鶴町 200503	2005(H17)	ゼンリン東海
1107032696	ゼンリン住宅地図 湯河原町・真鶴町 200704	2007(H19)	ゼンリン東海
1109032911	ゼンリン住宅地図 湯河原町・真鶴町 200904	2009(H21)	ゼンリン東海
1111040507	ゼンリン住宅地図 湯河原町・真鶴町 201104	2011(H23)	ゼンリン東海
1113049124	ゼンリン住宅地図 湯河原町・真鶴町 201304	2013(H25)	ゼンリン東海
1113374672	ゼンリン住宅地図 湯河原町・真鶴町 201604	2016(H28)	ゼンリン東海
1113785385	ゼンリン住宅地図 湯河原町・真鶴町 202004	2020(R2)	ゼンリン東海
1124011973	ゼンリン住宅地図 湯河原町・真鶴町 202404	2024(R6)	ゼンリン東海

愛川町

書誌番号	種類	発行年	出版社
1190479634	愛川町・清川村明細地図 昭和46年版	1971(S46)	明細地図社
1190479658	愛川町・清川村明細地図 昭和48年版	1973(S48)	明細地図社
1190479685	愛川町・清川村明細地図 昭和50年版	1975(S50)	明細地図社
1190479694	愛川町・清川村明細地図 昭和53年版	1978(S53)	明細地図社
1190479702	愛川町・清川村明細地図 昭和55年版	1980(S55)	明細地図社
1190479707	愛川町・清川村明細地図 昭和57年版	1981(S56)	明細地図社
1190479718	愛川町・清川村明細地図 昭和59年版	1984(S59)	明細地図社
1190529538	愛川町・清川村明細地図 昭和62年版	1987(S62)	明細地図社
1190528964	愛川町・清川村明細地図 1989	1988(S63)	明細地図社
1190529541	愛川町・清川村明細地図 平成2年版	1990(H2)	明細地図社
1193016864	愛川町・清川村明細地図 平成4年版	1991(H3)	明細地図社
1190599871	ゼンリン住宅地図 愛川町・清川村 '92	1992(H4)	ゼンリン
1194038567	ゼンリン住宅地図 愛川町・清川村	1993(H5)	ゼンリン
1195059434	ゼンリン住宅地図 愛川町・清川村 平成8年度版	1995(H7)	ゼンリン
1197040413	ゼンリン住宅地図 愛川町・清川村 平成9年度版	1997(H9)	ゼンリン
1199066136	ゼンリン住宅地図 愛川町・清川村 2000	1999(H11)	ゼンリン
1101036386	ゼンリン住宅地図 愛川町・清川村 2002	2001(H13)	ゼンリン
1103042484	ゼンリン住宅地図 愛川町・清川村 200306	2003(H15)	ゼンリン
1105037853	ゼンリン住宅地図 愛川町・清川村 200505	2005(H17)	ゼンリン
1107048156	ゼンリン住宅地図 愛川町・清川村 200706	2007(H19)	ゼンリン
1109049074	ゼンリン住宅地図 愛川町・清川村 200906	2009(H21)	ゼンリン
1111091976	ゼンリン住宅地図 愛川町・清川村 201106	2011(H23)	ゼンリン
1113063633	ゼンリン住宅地図 愛川町・清川村 201306	2013(H25)	ゼンリン
1113281510	ゼンリン住宅地図 愛川町・清川村 201506	2015(H27)	ゼンリン
1113495350	ゼンリン住宅地図 愛川町・清川村 201706	2017(H29)	ゼンリン
1113701773	ゼンリン住宅地図 愛川町・清川村 201906	2019(R元)	ゼンリン
1113886599	ゼンリン住宅地図 愛川町・清川村 202106	2021(R3)	ゼンリン
1122071143	ゼンリン住宅地図 愛川町・清川村 202306	2023(R5)	ゼンリン

清川村

書誌番号	種類	発行年	出版社
1190479634	愛川町・清川村明細地図 昭和46年版	1971(S46)	明細地図社
1190479658	愛川町・清川村明細地図 昭和48年版	1973(S48)	明細地図社
1190479685	愛川町・清川村明細地図 昭和50年版	1975(S50)	明細地図社
1190479694	愛川町・清川村明細地図 昭和53年版	1978(S53)	明細地図社
1190479702	愛川町・清川村明細地図 昭和55年版	1980(S55)	明細地図社
1190479707	愛川町・清川村明細地図 昭和57年版	1981(S56)	明細地図社
1190479718	愛川町・清川村明細地図 昭和59年版	1984(S59)	明細地図社
1190529538	愛川町・清川村明細地図 昭和62年版	1987(S62)	明細地図社
1190528964	愛川町・清川村明細地図 1989	1988(S63)	明細地図社
1190529541	愛川町・清川村明細地図 平成2年版	1990(H2)	明細地図社
1193016864	愛川町・清川村明細地図 平成4年版	1991(H3)	明細地図社
1190599871	ゼンリン住宅地図 愛川町・清川村 '92	1992(H4)	ゼンリン
1194038567	ゼンリン住宅地図 愛川町・清川村	1993(H5)	ゼンリン
1195059434	ゼンリン住宅地図 愛川町・清川村 平成8年版	1995(H7)	ゼンリン
1197040413	ゼンリン住宅地図 愛川町・清川村 '97	1997(H9)	ゼンリン
1199066136	ゼンリン住宅地図 愛川町・清川村 2000	1999(H11)	ゼンリン
1101036386	ゼンリン住宅地図 愛川町・清川村 2002	2001(H13)	ゼンリン
1103042484	ゼンリン住宅地図 愛川町・清川村 200306	2003(H15)	ゼンリン
1105037853	ゼンリン住宅地図 愛川町・清川村 200505	2005(H17)	ゼンリン
1107048156	ゼンリン住宅地図 愛川町・清川村 200706	2007(H19)	ゼンリン
1109049074	ゼンリン住宅地図 愛川町・清川村 200906	2009(H21)	ゼンリン
1111091976	ゼンリン住宅地図 愛川町・清川村 201106	2011(H23)	ゼンリン
1113063633	ゼンリン住宅地図 愛川町・清川村 201306	2013(H25)	ゼンリン
1113281510	ゼンリン住宅地図 愛川町・清川村 201506	2015(H27)	ゼンリン
1113495350	ゼンリン住宅地図 愛川町・清川村 201706	2017(H29)	ゼンリン
1113701773	ゼンリン住宅地図 愛川町・清川村 201906	2019(R元)	ゼンリン
1113886599	ゼンリン住宅地図 愛川町・清川村 202106	2021(R3)	ゼンリン
1122071143	ゼンリン住宅地図 愛川町・清川村 202306	2023(R5)	ゼンリン

中央図書館では、みなさまの調査研究・問題解決のお手伝いをしています。
お気軽に各階カウンター・電話・ホームページの申込フォームにてお問い合わせください。

電話：045(262)0050

ホームページ：<https://www.city.yokohama.lg.jp/kurashi/kyodo-manabi/library/shirabemono/referance.html>

横浜中央図書館