

平成20年12月12日発行

令和7年3月 28 日改訂



横浜市中心図書館所蔵

# 神奈川県内住宅地図目録

---

横浜市中心図書館調査資料課「調査のミカタ」シリーズ

(令和7年3月 27 日現在)

## 凡例

### 1 収録範囲

この目録には、令和 7 年 3 月 27 日現在、横浜市中心図書館で所蔵する神奈川県内の住宅地図が収録されています。

住宅地図は、航空地図、明細地図とも言われ、住宅や建物ごとの配置と居住者名、建物名などを表示した地図です。横浜市中心図書館では、横浜市内は昭和 30 年代から、横浜市内（神奈川県内に限る）は、地域によって異なりますが、おおむね昭和 40 年代から所蔵しています。

### 2 配列

市町村別に収録し、市町村の配列は全国地方公共団体コードに準拠しています。また、各市町村の中では発行年順に並んでいます。

### 3 記載事項

#### (1) 書誌番号

横浜市中心図書館で付与した番号で、書誌を特定できます。書庫で保存している住宅地図の出納請求の際に、ご使用ください。

#### (2) 種類

出版社別住宅地図のタイトルと年版等を記載しました。

#### (3) 発行年

西暦（和暦）で表示しています。

S…昭和

H…平成

R…令和

#### (4) 出版社





### 4 所蔵場所

各市の最新版と横浜市内の昭和 30・40 年代は 3 階にあります。それ以外は書庫で保存していますので、各階カウンターで書庫出納の請求をしてください。




## 目次

横浜市鶴見区……………	1 ㄱ	藤沢市……………	7 5 ㄱ
神奈川区……………	4	小田原市……………	7 8
西区……………	7	(旧橘町含む)	
中区……………	1 0	茅ヶ崎市……………	8 1
南区……………	1 3	逗子市……………	8 3
港南区……………	1 6	相模原市……………	8 4
保土ヶ谷区……………	1 9	(旧相模湖町・津久井町・城山町・藤野町含む)	
旭区……………	2 2	三浦市……………	9 2
磯子区……………	2 5	秦野市……………	9 3
金沢区……………	2 8	厚木市……………	9 5
港北区……………	3 1	大和市……………	9 8
緑区……………	3 4	伊勢原市……………	1 0 0
青葉区……………	3 7	海老名市……………	1 0 2
都筑区……………	3 9	座間市……………	1 0 4
戸塚区……………	4 1	南足柄市……………	1 0 6
栄区……………	4 4	綾瀬市……………	1 0 7
泉区……………	4 6	寒川町……………	1 0 9
瀬谷区……………	4 8	葉山町……………	1 1 0
川崎市区制以前……………	5 1	大磯町……………	1 1 1
川崎区……………	5 2	二宮町……………	1 1 2
幸区……………	5 4	中井町……………	1 1 3
中原区……………	5 6	大井町……………	1 1 4
高津区……………	5 8	松田町……………	1 1 5
多摩区……………	6 0	山北町……………	1 1 6
宮前区……………	6 2	開成町……………	1 1 7
麻生区……………	6 4	箱根町……………	1 1 8
横須賀市……………	6 6	真鶴町……………	1 1 9
平塚市……………	7 0	湯河原町……………	1 2 0
鎌倉市……………	7 3	愛川町……………	1 2 1
		清川村……………	1 2 2








# 横浜市鶴見区





















場所	書誌番号	種類	発行年	出版社	
3階 (書架58 最下段)	<a href="#">1103062090</a>	鶴見区明細地図 昭和33年版	1958(S33)	経済地図社	
	<a href="#">1103062092</a>	鶴見区明細地図 昭和36年版	1961(S36)	経済地図社	
	<a href="#">1105012831</a>	鶴見区明細地図 昭和39年版	1964(S39)	経済地図社	
	<a href="#">1105026776</a>	鶴見区明細地図 昭和41年版	1966(S41)	経済地図社	
	<a href="#">1105026777</a>	鶴見区明細地図 昭和43年版	1968(S43)	経済地図社	
	<a href="#">1105026778</a>	鶴見区明細地図 昭和45年版	1970(S45)	経済地図社	
	<a href="#">1105026779</a>	鶴見区明細地図 昭和47年版	1972(S47)	経済地図社	
	<a href="#">1105026780</a>	鶴見区明細地図 昭和49年版	1974(S49)	経済地図社	
↓書庫	<a href="#">1190486773</a>	鶴見区明細地図(西) 昭和51年度版	1976(S51)	経済地図社	
	<a href="#">1190486783</a>	鶴見区明細地図(東) 昭和51年度版	1976(S51)	経済地図社	
	<a href="#">1190486792</a>	鶴見区明細地図(西) 昭和53年度版	1978(S53)	経済地図社	
	<a href="#">1190486766</a>	鶴見区明細地図(東) 昭和54年度版	1979(S54)	経済地図社	
	<a href="#">1190486725</a>	鶴見区明細地図(西) 昭和56年度版	1981(S56)	経済地図社	
	<a href="#">1190486716</a>	鶴見区明細地図(東) 昭和56年度版	1981(S56)	経済地図社	
	<a href="#">1190487374</a>	横浜市住宅地図 鶴見区 昭和57年度	1982(S57)	刊広社	
	<a href="#">1190486750</a>	鶴見区明細地図(西) 昭和58年版	1983(S58)	経済地図社	
	<a href="#">1190539764</a>	横浜市住宅地図 鶴見区 昭和58年度	1983(S58)	刊広社	
	<a href="#">1190486690</a>	鶴見区明細地図(東) 昭和59年度版	1984(S59)	経済地図社	
	<a href="#">1190534347</a>	横浜市住宅地図 鶴見区 昭和60年度	1984(S59)	刊広社	
	<a href="#">1190486691</a>	鶴見区明細地図(西) 昭和60年度版	1985(S60)	経済地図社	
	<a href="#">1190487408</a>	鶴見区明細地図(東) 昭和61年版	1986(S61)	経済地図社	
	<a href="#">1190539769</a>	横浜市住宅地図 鶴見区 昭和62年版	1986(S61)	刊広社	
	<a href="#">1190551688</a>	鶴見区明細地図(西) 昭和63年版	1988(S63)	経済地図社	
	<a href="#">1190473119</a>	鶴見区明細地図(東) 昭和63年度版	1988(S63)	経済地図社	
	<a href="#">1190472803</a>	横浜市住宅地図 鶴見区 昭和64年版	1988(S63)	刊広社	
	<a href="#">1193055928</a>	鶴見区明細地図 平成2年度版	1990(H2)	経済地図社	
	<a href="#">1190539771</a>	横浜市住宅地図 鶴見区 平成3年版	1990(H2)	刊広社	
	<a href="#">1190601998</a>	ゼンリン住宅地図 横浜市鶴見区 '91	1991(H3)	ゼンリン	
	<a href="#">1193016680</a>	ゼンリン住宅地図 横浜市鶴見区 平成4年版	1992(H4)	ゼンリン	
	<a href="#">1193024235</a>	横浜市住宅地図 鶴見区 平成5年版	1992(H4)	刊広社	
	<a href="#">1193041979</a>	ゼンリン住宅地図 横浜市鶴見区 平成5年版	1993(H5)	ゼンリン	
	<a href="#">1194042616</a>	ゼンリン住宅地図 横浜市鶴見区 平成6年版	1994(H6)	ゼンリン	
	<a href="#">1194050019</a>	ブルーマップ 横浜市鶴見区	1994(H6)	民事法情報センター	
	<a href="#">1194083543</a>	横浜市住宅地図 鶴見区 平成7年版	1994(H6)	刊広社	
	<a href="#">1194083546</a>	コンビ住宅地図+町別電話帳 鶴見区 平成7年版	1994(H6)	刊広社	
	<a href="#">1195029039</a>	ゼンリン住宅地図 横浜市鶴見区 平成7年版	1995(H7)	ゼンリン	
	<a href="#">1196030867</a>	ゼンリン住宅地図 横浜市鶴見区 平成8年版	1996(H8)	ゼンリン	

場所	書誌番号	種類	発行年	出版社	
↓ 書庫	<a href="#">1197000957</a>	横浜市住宅地図 鶴見区 平成9年版	1996(H8)	刊広社	
	<a href="#">1197000954</a>	コンビ住宅地図+町別電話帳 鶴見区 平成9年版	1996(H8)	刊広社	
	<a href="#">1197040411</a>	ゼンリン住宅地図 横浜市鶴見区 平成9年版	1997(H9)	ゼンリン	
	<a href="#">1197053825</a>	ブルーマップ 横浜市鶴見区	1997(H9)	民事法情報センター	
	<a href="#">1198035779</a>	ゼンリン住宅地図 横浜市鶴見区 平成10年版	1998(H10)	ゼンリン	
	<a href="#">1198073464</a>	横浜市住宅地図 鶴見区 平成11年版	1998(H10)	刊広社	
	<a href="#">1198073466</a>	コンビ住宅地図+町別電話帳 鶴見区 平成11年版	1998(H10)	刊広社	
	<a href="#">1199036182</a>	ゼンリン住宅地図 横浜市鶴見区 '99	1999(H11)	ゼンリン	
	<a href="#">1199048489</a>	ブルーマップ 横浜市鶴見区	1999(H11)	民事法情報センター	
	<a href="#">1100035650</a>	ゼンリン住宅地図 横浜市鶴見区 2000	2000(H12)	ゼンリン	
	<a href="#">1100073956</a>	横浜市住宅地図 鶴見区 平成13年版	2000(H12)	刊広社	
	<a href="#">1100073957</a>	コンビ住宅地図+町別電話帳 鶴見区 平成13年版	2000(H12)	刊広社	
	<a href="#">1101029091</a>	ゼンリン住宅地図 横浜市鶴見区 2001	2001(H13)	ゼンリン	
	<a href="#">1102033920</a>	ゼンリン住宅地図 横浜市鶴見区 2002	2002(H14)	ゼンリン	
	<a href="#">1102058482</a>	ブルーマップ 横浜市鶴見区	2002(H14)	民事法情報センター	
	<a href="#">1103001391</a>	コンビ住宅地図+町別電話帳 鶴見区 平成15年版	2003(H15)	刊広社	
	<a href="#">1103033557</a>	ゼンリン住宅地図 横浜市鶴見区 200305	2003(H15)	ゼンリン	
	<a href="#">1103001396</a>	横浜市住宅地図 鶴見区 平成15年版	2003(H15)	刊広社	
	<a href="#">1104037296</a>	ゼンリン住宅地図 横浜市鶴見区 200405	2004(H16)	ゼンリン	
	<a href="#">1104073928</a>	横浜市住宅地図 鶴見区 平成17年版	2004(H16)	刊広社	
	<a href="#">1104073927</a>	コンビ住宅地図+町別電話帳 鶴見区 平成17年版	2004(H16)	刊広社	
	<a href="#">1105037858</a>	ゼンリン住宅地図 横浜市鶴見区 200505	2005(H17)	ゼンリン	
	<a href="#">1105051718</a>	ブルーマップ 横浜市鶴見区	2005(H17)	民事法情報センター	
	<a href="#">1106038897</a>	ゼンリン住宅地図 横浜市鶴見区 200605	2006(H18)	ゼンリン	
	<a href="#">1106044333</a>	横浜市住宅地図 鶴見区 18	2006(H18)	刊広社	
	<a href="#">1106044331</a>	コンビ住宅地図+町別電話帳 横浜市鶴見区 18	2006(H18)	刊広社	
	<a href="#">1106044335</a>	トリオ住宅地図+地籍+町別電話帳 横浜市鶴見区	2006(H18)	刊広社	
	<a href="#">1107032688</a>	ゼンリン住宅地図 横浜市鶴見区 200704	2007(H19)	ゼンリン	
	<a href="#">1107070120</a>	ブルーマップ 横浜市鶴見区	2007(H19)	民事法情報センター	
	<a href="#">1107080939</a>	横浜市住宅地図 鶴見区 19	2007(H19)	刊広社	
	<a href="#">1107080941</a>	コンビ住宅地図+町別電話帳 横浜市鶴見区 19	2007(H19)	刊広社	
	<a href="#">1107080942</a>	トリオ住宅地図+地籍+町別電話帳 横浜市鶴見区 19	2007(H19)	刊広社	
	<a href="#">1108030808</a>	ゼンリン住宅地図 横浜市鶴見区 200804	2008(H20)	ゼンリン	
	<a href="#">1109033864</a>	横浜市住宅地図 鶴見区 地籍版 21年版	2009(H21)	刊広社	
	<a href="#">1109033865</a>	横浜市住宅地図 鶴見区 21年版	2009(H21)	刊広社	
	<a href="#">1109072410</a>	ブルーマップ 横浜市鶴見区 200909	2009(H21)	民事法情報センター	
	<a href="#">1110032488</a>	ゼンリン住宅地図 横浜市鶴見区 201004	2010(H22)	ゼンリン	
	<a href="#">1111033306</a>	ゼンリン住宅地図 横浜市鶴見区 201104	2011(H23)	ゼンリン	

場所	書誌番号	種類	発行年	出版社	
↓ 書庫	<a href="#">1111084907</a>	ブルーマップ 横浜市鶴見区 201109	2011(H23)	ゼンリン	
	<a href="#">1112032389</a>	ゼンリン住宅地図 横浜市鶴見区 201204	2012(H24)	ゼンリン	
	<a href="#">1113042951</a>	ゼンリン住宅地図 横浜市鶴見区 201304	2013(H25)	ゼンリン	
	<a href="#">1113137129</a>	ブルーマップ 横浜市鶴見区 201309	2013(H25)	ゼンリン	
	<a href="#">1113168158</a>	ゼンリン住宅地図 横浜市鶴見区 201404	2014(H26)	ゼンリン	
	<a href="#">1113271156</a>	ゼンリン住宅地図 横浜市鶴見区 201504	2015(H27)	ゼンリン	
	<a href="#">1113313564</a>	ブルーマップ 横浜市鶴見区 201509	2015(H27)	ゼンリン	
	<a href="#">1113371740</a>	ゼンリン住宅地図 横浜市鶴見区 201604	2016(H28)	ゼンリン	
	<a href="#">1113482857</a>	ゼンリン住宅地図 横浜市鶴見区 201704	2017(H29)	ゼンリン	
	<a href="#">1113520313</a>	ブルーマップ 横浜市鶴見区 201709	2017(H29)	ゼンリン	
	<a href="#">1113587690</a>	ゼンリン住宅地図 横浜市鶴見区 201804	2018(H30)	ゼンリン	
	<a href="#">1113683786</a>	ゼンリン住宅地図 横浜市鶴見区 201904	2019(H31)	ゼンリン	
	<a href="#">1113725894</a>	ブルーマップ 横浜市鶴見区 201909	2019(H31)	ゼンリン	
	<a href="#">1113782537</a>	ゼンリン住宅地図 横浜市鶴見区 202004	2020(R2)	ゼンリン	
	<a href="#">1113873495</a>	ゼンリン住宅地図 横浜市鶴見区 202104	2021(R3)	ゼンリン	
	<a href="#">1113917641</a>	ブルーマップ 横浜市鶴見区 202109	2021(R3)	ゼンリン	
	<a href="#">1113963559</a>	ゼンリン住宅地図 横浜市鶴見区 202204	2022(R4)	ゼンリン	
	<a href="#">1122058745</a>	ゼンリン住宅地図 横浜市鶴見区 202304	2023(R5)	ゼンリン	
カウンターにて ご確認ください	<a href="#">1122085447</a>	ブルーマップ 横浜市鶴見区 202309	2023(R5)	ゼンリン	
	<a href="#">1124006647</a>	ゼンリン住宅地図 横浜市鶴見区 202404	2024(R6)	ゼンリン	

# 横浜市神奈川区

場所	書誌番号	種類	発行年	出版社	
3階 (書架58 最下段)	<a href="#">1103062096</a>	神奈川区明細地図 昭和32年版	1957(S32)	経済地図社	
	<a href="#">1103062097</a>	神奈川区明細地図 昭和35年版	1959(S34)	経済地図社	
	<a href="#">1105012833</a>	神奈川区明細地図 昭和36年版	1961(S36)	経済地図社	
	<a href="#">1105012840</a>	神奈川区明細地図 昭和37年版	1962(S37)	経済地図社	
	<a href="#">1105012838</a>	神奈川区明細地図 昭和39年版	1964(S39)	経済地図社	
	<a href="#">1105027037</a>	神奈川区明細地図 昭和41年版	1966(S41)	経済地図社	
	<a href="#">1105027038</a>	神奈川区明細地図 昭和43年版	1968(S43)	経済地図社	
	<a href="#">1105027039</a>	神奈川区明細地図 昭和45年版	1970(S45)	経済地図社	
	<a href="#">1105027040</a>	神奈川区明細地図 昭和47年版	1972(S47)	経済地図社	
	<a href="#">1105027041</a>	神奈川区明細地図 昭和49年版	1974(S49)	経済地図社	
↓書庫	<a href="#">1190457447</a>	神奈川区明細地図 昭和51年版	1976(S51)	経済地図社	
	<a href="#">1190482517</a>	神奈川区明細地図(東) 昭和53年版	1978(S53)	経済地図社	
	<a href="#">1190482109</a>	神奈川区明細地図(西) 昭和53年版	1978(S53)	経済地図社	
	<a href="#">1190485453</a>	神奈川区明細地図(東) 昭和55年版	1980(S55)	経済地図社	
	<a href="#">1190485451</a>	神奈川区明細地図(西) 昭和55年版	1980(S55)	経済地図社	
	<a href="#">1190487378</a>	横浜市住宅地図 神奈川区 昭和57年版	1982(S57)	刊広社	
	<a href="#">1190485446</a>	神奈川区明細地図(東) 昭和58年版	1983(S58)	経済地図社	
	<a href="#">1190485605</a>	神奈川区明細地図(西) 昭和58年版	1983(S58)	経済地図社	
	<a href="#">1190573065</a>	横浜市住宅地図 神奈川区 昭和59年版	1983(S58)	刊広社	
	<a href="#">1190485591</a>	神奈川区明細地図 昭和60年版	1985(S60)	経済地図社	
	<a href="#">1190534319</a>	横浜市住宅地図 神奈川区 昭和61年版	1985(S60)	刊広社	
	<a href="#">1190472762</a>	横浜市住宅地図 神奈川区 昭和63年版	1987(S62)	刊広社	
	<a href="#">1190485425</a>	神奈川区明細地図 昭和62年版	1987(S62)	経済地図社	
	<a href="#">1190573222</a>	ブルーマップ 横浜市神奈川区	1989(H元)	民事法情報センター	
	<a href="#">1190472759</a>	横浜市住宅地図 神奈川区 平成2年版	1989(H元)	刊広社	
	<a href="#">1190551641</a>	神奈川区明細地図 平成2年版	1990(H2)	経済地図社	
	<a href="#">1190456770</a>	ゼンリン住宅地図 横浜市神奈川区 '91	1991(H3)	ゼンリン	
	<a href="#">1193014444</a>	ゼンリン住宅地図 横浜市神奈川区 平成4年版	1992(H4)	ゼンリン	
	<a href="#">1193080400</a>	ゼンリン住宅地図 横浜市神奈川区 平成5年版	1993(H5)	ゼンリン	
	<a href="#">1193082941</a>	コンビ住宅地図+町別電話帳 神奈川区 平成6年版	1993(H5)	刊広社	
	<a href="#">1194037230</a>	ゼンリン住宅地図 横浜市神奈川区 平成6年版	1994(H6)	ゼンリン	
	<a href="#">1194050020</a>	ブルーマップ 横浜市神奈川区	1994(H6)	民事法情報センター	
	<a href="#">1195023083</a>	ゼンリン住宅地図 横浜市神奈川区 平成7年版	1995(H7)	ゼンリン	
	<a href="#">1195033382</a>	横浜市住宅地図 神奈川区 平成8年版	1995(H7)	刊広社	
	<a href="#">1195033384</a>	コンビ住宅地図+町別電話帳 神奈川区 平成8年版	1995(H7)	刊広社	
	<a href="#">1196022545</a>	ゼンリン住宅地図 横浜市神奈川区 平成8年版	1996(H8)	ゼンリン	
	<a href="#">1197033988</a>	ゼンリン住宅地図 横浜市神奈川区 平成9年版	1997(H9)	ゼンリン	
	<a href="#">1197050506</a>	ブルーマップ 横浜市神奈川区	1997(H9)	民事法情報センター	
	<a href="#">1197045733</a>	コンビ住宅地図+町別電話帳 神奈川区 平成10年版	1997(H9)	刊広社	

場所	書誌番号	種類	発行年	出版社	
↓書庫	<a href="#">1198024603</a>	ゼンリン住宅地図 横浜市神奈川区 平成10年版	1998(H10)	ゼンリン	
	<a href="#">1199030261</a>	ゼンリン住宅地図 横浜市神奈川区 '99	1999(H11)	ゼンリン	
	<a href="#">1199057765</a>	コンビ住宅地図+町別電話帳 神奈川区 平成12年版	1999(H11)	刊広社	
	<a href="#">1100023452</a>	ゼンリン住宅地図 横浜市神奈川区 平成12年版	2000(H12)	ゼンリン	
	<a href="#">1100029380</a>	ブルーマップ 横浜市神奈川区 2000	2000(H12)	民事法情報センター	
	<a href="#">1101025580</a>	ゼンリン住宅地図 横浜市神奈川区 2001	2001(H13)	ゼンリン	
	<a href="#">1101059382</a>	横浜市住宅地図 神奈川区 平成14年版	2001(H13)	刊広社	
	<a href="#">1101059383</a>	コンビ住宅地図+町別電話帳 神奈川区 平成14年版	2001(H13)	刊広社	
	<a href="#">1102025405</a>	ゼンリン住宅地図 横浜市神奈川区 2003	2002(H14)	ゼンリン	
	<a href="#">1103025144</a>	ゼンリン住宅地図 横浜市神奈川区 200304	2003(H15)	ゼンリン	
	<a href="#">1103062388</a>	ブルーマップ 横浜市神奈川区	2003(H15)	民事法情報センター	
	<a href="#">1103080372</a>	横浜市住宅地図 神奈川区 平成16年版	2003(H15)	刊広社	
	<a href="#">1103080409</a>	コンビ住宅地図+町別電話帳 神奈川区 平成16年版	2003(H15)	刊広社	
	<a href="#">1104026821</a>	ゼンリン住宅地図 横浜市神奈川区 200404	2004(H16)	ゼンリン	
	<a href="#">1105025798</a>	ゼンリン住宅地図 横浜市神奈川区 200504	2005(H17)	ゼンリン	
	<a href="#">1105080890</a>	横浜市住宅地図 神奈川区 平成18年版	2005(H17)	刊広社	
	<a href="#">1105080888</a>	コンビ住宅地図+町別電話帳 神奈川区 平成18年版	2005(H17)	刊広社	
	<a href="#">1106024655</a>	ゼンリン住宅地図 横浜市神奈川区 200604	2006(H18)	ゼンリン	
	<a href="#">1106060205</a>	ブルーマップ 横浜市神奈川区	2006(H18)	民事法情報センター	
	<a href="#">1107002351</a>	横浜市住宅地図 神奈川区 19	2007(H19)	刊広社	
	<a href="#">1107002353</a>	コンビ住宅地図+町別電話帳 横浜市神奈川区 19	2007(H19)	刊広社	
	<a href="#">1107002356</a>	トリオ住宅地図+地籍+町別電話帳 横浜市神奈川区 19	2007(H19)	刊広社	
	<a href="#">1107043023</a>	ゼンリン住宅地図 横浜市神奈川区 200705	2007(H19)	ゼンリン	
	<a href="#">1108037281</a>	ゼンリン住宅地図 横浜市神奈川区 200805	2008(H20)	ゼンリン	
	<a href="#">1108049080</a>	横浜市住宅地図 神奈川区 平成20年版	2008(H20)	刊広社	
	<a href="#">1108049082</a>	トリオ住宅地図+地籍+町別電話帳 横浜市神奈川区 20年版	2008(H20)	刊広社	
	<a href="#">1108049083</a>	コンビ住宅地図+町別電話帳 横浜市神奈川区 20	2008(H20)	刊広社	
	<a href="#">1108076577</a>	ブルーマップ 横浜市神奈川区	2008(H20)	民事法情報センター	
	<a href="#">1109040426</a>	ゼンリン住宅地図 横浜市神奈川区 200905	2009(H21)	ゼンリン	
	<a href="#">1110039960</a>	ゼンリン住宅地図 横浜市神奈川区 201005	2010(H22)	ゼンリン	
	<a href="#">1110080741</a>	ブルーマップ 横浜市神奈川区	2010(H22)	民事法情報センター	
	<a href="#">1111040502</a>	ゼンリン住宅地図 横浜市神奈川区 201105	2011(H23)	ゼンリン	
	<a href="#">1112036478</a>	ゼンリン住宅地図 横浜市神奈川区 201205	2012(H24)	ゼンリン	
	<a href="#">1113162811</a>	ブルーマップ 横浜市神奈川区	2012(H24)	ゼンリン	
	<a href="#">1113053384</a>	ゼンリン住宅地図 横浜市神奈川区 201305	2013(H25)	ゼンリン	
	<a href="#">1113176296</a>	ゼンリン住宅地図 横浜市神奈川区 201405	2014(H26)	ゼンリン	
	<a href="#">1113212366</a>	ブルーマップ 横浜市神奈川区 201410	2014(H26)	ゼンリン	
	<a href="#">1113273827</a>	ゼンリン住宅地図 横浜市神奈川区 201505	2015(H27)	ゼンリン	
	<a href="#">1113381606</a>	ゼンリン住宅地図 横浜市神奈川区 201605	2016(H28)	ゼンリン	

場所	書誌番号	種類	発行年	出版社	
↓ 書庫	<a href="#">1113426433</a>	ブルーマップ 横浜市神奈川区 201610	2016(H28)	ゼンリン	
	<a href="#">1113492359</a>	ゼンリン住宅地図 横浜市神奈川区 201705	2017(H29)	ゼンリン	
	<a href="#">1113594699</a>	ゼンリン住宅地図 横浜市神奈川区 201805	2018(H30)	ゼンリン	
	<a href="#">1113634157</a>	ブルーマップ 横浜市神奈川区 201810	2018(H30)	ゼンリン	
	<a href="#">1113695172</a>	ゼンリン住宅地図 横浜市神奈川区 201905	2019(R元)	ゼンリン	
	<a href="#">1113785363</a>	ゼンリン住宅地図 横浜市神奈川区 202005	2020(R2)	ゼンリン	
	<a href="#">1113825050</a>	ブルーマップ 横浜市神奈川区 202010	2020(R2)	ゼンリン	
	<a href="#">1113878736</a>	ゼンリン住宅地図 横浜市神奈川区 202105	2021(R3)	ゼンリン	
	<a href="#">1113970212</a>	ゼンリン住宅地図 横浜市神奈川区 202205	2022(R4)	ゼンリン	
	<a href="#">1122005318</a>	ブルーマップ 横浜市神奈川区 202210	2022(R4)	ゼンリン	
	<a href="#">1122058744</a>	ゼンリン住宅地図 横浜市神奈川区 202305	2023(R5)	ゼンリン	
カウンターにて ご確認ください	<a href="#">1124011975</a>	ゼンリン住宅地図 横浜市神奈川区 202405	2024(R6)	ゼンリン	
	<a href="#">1124041757</a>	ブルーマップ 横浜市神奈川区 202410	2024(R6)	ゼンリン	

# 横浜市西区

場所	書誌番号	種類	発行年	出版社	
3階 (書架58 最下段)	<a href="#">1103062504</a>	西区明細地図 昭和31年版	1956(S31)	経済地図社	
	<a href="#">1103062098</a>	西区明細地図 昭和35年版	1960(S35)	経済地図社	
	<a href="#">1105012832</a>	西区明細地図 昭和39年版	1964(S39)	経済地図社	
	<a href="#">1105026771</a>	西区明細地図 昭和41年版	1966(S41)	経済地図社	
	<a href="#">1105026772</a>	西区明細地図 昭和43年版	1968(S43)	経済地図社	
	<a href="#">1105026773</a>	西区明細地図 昭和45年版	1970(S45)	経済地図社	
	<a href="#">1105026774</a>	西区明細地図 昭和47年版	1972(S47)	経済地図社	
	<a href="#">1105026775</a>	西区明細地図 昭和49年版	1974(S49)	経済地図社	
↓書庫	<a href="#">1197002342</a>	西区明細地図 昭和51年版	1976(S51)	経済地図社	
	<a href="#">1190482176</a>	西区明細地図 昭和53年版	1978(S53)	経済地図社	
	<a href="#">1190482185</a>	西区明細地図 昭和56年版	1981(S56)	経済地図社	
	<a href="#">1190487390</a>	横浜市住宅地図 西区 昭和57年版	1982(S57)	刊広社	
	<a href="#">1190573090</a>	横浜市住宅地図 西区 昭和59年版	1984(S59)	刊広社	
	<a href="#">1190482147</a>	西区明細地図 昭和60年版	1985(S60)	経済地図社	
	<a href="#">1190534369</a>	横浜市住宅地図 西区 昭和61年版	1986(S61)	刊広社	
	<a href="#">1190482158</a>	西区明細地図 昭和63年版	1987(S62)	経済地図社	
	<a href="#">1190472817</a>	横浜市住宅地図 西区 昭和63年版	1988(S63)	刊広社	
	<a href="#">1193016335</a>	ブルーマップ 横浜市西区	1989(H元)	民事法情報センター	
	<a href="#">1190473147</a>	西区明細地図 平成元年版	1989(H元)	経済地図社	
	<a href="#">1190472816</a>	横浜市住宅地図 西区 平成2年版	1990(H2)	刊広社	
	<a href="#">1190602000</a>	ゼンリン住宅地図 横浜市西区 平成4年版	1991(H3)	ゼンリン	
	<a href="#">1193015074</a>	ゼンリン住宅地図 横浜市西区 平成5年版	1992(H4)	ゼンリン	
	<a href="#">1190531200</a>	横浜市住宅地図 西区 平成4年版	1992(H4)	刊広社	
	<a href="#">1194038225</a>	ゼンリン住宅地図 横浜市西区 平成6年版	1993(H5)	ゼンリン	
	<a href="#">1197043561</a>	ブルーマップ 横浜市西区	1993(H5)	民事法情報センター	
	<a href="#">1194029683</a>	横浜市住宅地図 西区 平成6年版	1994(H6)	刊広社	
	<a href="#">1194029682</a>	コンビ住宅地図+町別電話帳 西区 平成6年版	1994(H6)	刊広社	
	<a href="#">1194061128</a>	ゼンリン住宅地図 横浜市西区 平成7年版	1994(H6)	ゼンリン	
	<a href="#">1195046799</a>	ゼンリン住宅地図 横浜市西区 平成8年版	1995(H7)	ゼンリン	
	<a href="#">1195067411</a>	横浜市住宅地図 西区 平成8年版	1995(H7)	刊広社	
	<a href="#">1195067408</a>	コンビ住宅地図+町別電話帳 西区 平成8年版	1995(H7)	刊広社	
	<a href="#">1196035906</a>	ゼンリン住宅地図 横浜市西区 平成9年版	1996(H8)	ゼンリン	
	<a href="#">1197050509</a>	ゼンリン住宅地図 横浜市西区 平成10年版	1997(H9)	ゼンリン	
	<a href="#">1197062236</a>	ブルーマップ 横浜市西区	1997(H9)	民事法情報センター	
	<a href="#">1197080509</a>	横浜市住宅地図 西区 平成10年版	1997(H9)	刊広社	
	<a href="#">1197080506</a>	コンビ住宅地図+町別電話帳 西区 平成10年版	1997(H9)	刊広社	
	<a href="#">1198043543</a>	ゼンリン住宅地図 横浜市西区 平成11年版	1998(H10)	ゼンリン	
	<a href="#">1199042937</a>	ゼンリン住宅地図 横浜市西区 2000	1999(H11)	ゼンリン	
	<a href="#">1199064214</a>	横浜市住宅地図 西区 平成12年版	1999(H11)	刊広社	

場所	書誌番号	種類	発行年	出版社	
↓ 書庫	<a href="#">1199064215</a>	コンビ住宅地図+町別電話帳 西区 平成12年版	1999(H11)	刊広社	
	<a href="#">1100041916</a>	ゼンリン住宅地図 西区 2001	2000(H12)	ゼンリン	
	<a href="#">1100048304</a>	ブルーマップ 横浜市西区	2000(H12)	民事法情報センター	
	<a href="#">1101036385</a>	ゼンリン住宅地図 横浜市西区 2002	2001(H13)	ゼンリン	
	<a href="#">1101061699</a>	横浜市住宅地図 西区 平成14年版	2001(H13)	刊広社	
	<a href="#">1101061697</a>	コンビ住宅地図+町別電話帳 西区 平成14年版	2001(H13)	刊広社	
	<a href="#">1102040213</a>	ゼンリン住宅地図 横浜市西区 200206	2002(H14)	ゼンリン	
	<a href="#">1103040765</a>	ゼンリン住宅地図 横浜市西区 200306	2003(H15)	ゼンリン	
	<a href="#">1103065593</a>	コンビ住宅地図+町別電話帳 西区 平成16年版	2003(H15)	刊広社	
	<a href="#">1103065596</a>	横浜市住宅地図 西区 平成16年版	2003(H15)	刊広社	
	<a href="#">1103080419</a>	ブルーマップ 横浜市西区	2003(H15)	民事法情報センター	
	<a href="#">1104042225</a>	ゼンリン住宅地図 横浜市西区 200406	2004(H16)	ゼンリン	
	<a href="#">1105045092</a>	ゼンリン住宅地図 横浜市西区 200506	2005(H17)	ゼンリン	
	<a href="#">1105075353</a>	横浜市住宅地図 西区 平成18年版	2005(H17)	刊広社	
	<a href="#">1105075354</a>	コンビ住宅地図+町別電話帳 西区 平成18年版	2005(H17)	刊広社	
	<a href="#">1106045569</a>	ゼンリン住宅地図 横浜市西区 200606	2006(H18)	ゼンリン	
	<a href="#">1106067901</a>	ブルーマップ 横浜市西区	2006(H18)	民事法情報センター	
	<a href="#">1107008891</a>	コンビ住宅地図+町別電話帳 横浜市西区 19	2007(H19)	刊広社	
	<a href="#">1107008893</a>	トリオ住宅地図+地籍+町別電話帳 横浜市西区 19	2007(H19)	刊広社	
	<a href="#">1107008885</a>	横浜市住宅地図 西区 19	2007(H19)	刊広社	
	<a href="#">1107048151</a>	ゼンリン住宅地図 横浜市西区 200706	2007(H19)	ゼンリン	
	<a href="#">1108046253</a>	ゼンリン住宅地図 横浜市西区 200806	2008(H20)	ゼンリン	
	<a href="#">1108056556</a>	横浜市住宅地図 西区 平成20年版	2008(H20)	刊広社	
	<a href="#">1108056559</a>	トリオ住宅地図+地籍+町別電話帳 横浜市西区 20年版	2008(H20)	刊広社	
	<a href="#">1108056852</a>	コンビ住宅地図+町別電話帳 横浜市西区 20	2008(H20)	刊広社	
	<a href="#">1108086039</a>	ブルーマップ 横浜市西区	2008(H20)	民事法情報センター	
	<a href="#">1109049067</a>	ゼンリン住宅地図 横浜市西区 200906	2009(H21)	ゼンリン	
	<a href="#">1110050538</a>	ゼンリン住宅地図 横浜市西区 201006	2010(H22)	ゼンリン	
	<a href="#">1110090722</a>	ブルーマップ 横浜市西区	2010(H22)	ゼンリン	
	<a href="#">1111049413</a>	ゼンリン住宅地図 横浜市西区 201106	2011(H23)	ゼンリン	
	<a href="#">1112044088</a>	ゼンリン住宅地図 横浜市西区 201206	2012(H24)	ゼンリン	
	<a href="#">1112093101</a>	ブルーマップ 横浜市西区	2012(H24)	ゼンリン	
	<a href="#">1113063628</a>	ゼンリン住宅地図 横浜市西区 201306	2013(H25)	ゼンリン	
	<a href="#">1113176294</a>	ゼンリン住宅地図 横浜市西区 201406	2014(H26)	ゼンリン	
	<a href="#">1113220892</a>	ブルーマップ 横浜市西区 201411	2014(H26)	ゼンリン	
	<a href="#">1113283728</a>	ゼンリン住宅地図 横浜市西区 201506	2015(H27)	ゼンリン	
	<a href="#">1113391246</a>	ゼンリン住宅地図 横浜市西区 201606	2016(H28)	ゼンリン	
	<a href="#">1113438266</a>	ブルーマップ 横浜市西区 201611	2016(H28)	ゼンリン	
	<a href="#">1113499451</a>	ゼンリン住宅地図 横浜市西区 201706	2017(H29)	ゼンリン	

場所	書誌番号	種類	発行年	出版社	
↓書庫	<a href="#">1113603677</a>	ゼンリン住宅地図 横浜市西区 201806	2018(H30)	ゼンリン	
	<a href="#">1113647691</a>	ブルーマップ 横浜市西区 201811	2018(H30)	ゼンリン	
	<a href="#">1113701776</a>	ゼンリン住宅地図 横浜市西区 201906	2019(R元)	ゼンリン	
	<a href="#">1113793461</a>	ゼンリン住宅地図 横浜市西区 202006	2020(R2)	ゼンリン	
	<a href="#">1113832260</a>	ブルーマップ 横浜市西区 202011	2020(R2)	ゼンリン	
	<a href="#">1113886598</a>	ゼンリン住宅地図 横浜市西区 202106	2021(R3)	ゼンリン	
	<a href="#">1113977662</a>	ゼンリン住宅地図 横浜市西区 202206	2022(R4)	ゼンリン	
	<a href="#">1122022115</a>	ブルーマップ 横浜市西区 202211	2022(R4)	ゼンリン	
	<a href="#">1122071150</a>	ゼンリン住宅地図 横浜市西区 202306	2023(R5)	ゼンリン	
カウンターにて ご確認ください	<a href="#">1124023906</a>	ゼンリン住宅地図 横浜市西区 202406	2024(R6)	ゼンリン	
	<a href="#">1124048089</a>	ブルーマップ 横浜市西区 202411	2024(R6)	ゼンリン	










# 横浜市中区

場所	書誌番号	種類	発行年	出版社	
3階 (書架58 最下段)	<a href="#">1103062505</a>	中区明細地図 昭和31年版	1956(S31)	経済地図社	
	<a href="#">1103062099</a>	中区明細地図 昭和34年版	1959(S34)	経済地図社	
	<a href="#">1105012835</a>	中区明細地図 昭和37年版	1962(S37)	経済地図社	
	<a href="#">1105027031</a>	中区明細地図 昭和40年版	1964(S39)	経済地図社	
	<a href="#">1105027032</a>	中区明細地図 昭和41年版	1966(S41)	経済地図社	
	<a href="#">1105027033</a>	中区明細地図 昭和43年版	1968(S43)	経済地図社	
	<a href="#">1105027034</a>	中区明細地図 昭和45年版	1970(S45)	経済地図社	
	<a href="#">1105027035</a>	中区明細地図 昭和47年版	1972(S47)	経済地図社	
	<a href="#">1105027036</a>	中区明細地図 昭和49年版	1974(S49)	経済地図社	
↓ 書庫	<a href="#">1190457451</a>	中区明細地図(南) 昭和51年版	1976(S51)	経済地図社	
	<a href="#">1190482491</a>	中区明細地図(北) 昭和51年版	1976(S51)	経済地図社	
	<a href="#">1190482489</a>	中区明細地図(南) 昭和53年版	1978(S53)	経済地図社	
	<a href="#">1190482463</a>	中区明細地図(北) 昭和53年版	1978(S53)	経済地図社	
	<a href="#">1190482432</a>	中区明細地図(南) 昭和55年版	1980(S55)	経済地図社	
	<a href="#">1190482444</a>	中区明細地図(北) 昭和56年版	1981(S56)	経済地図社	
	<a href="#">1190487401</a>	横浜市住宅地図 中区 昭和57年版	1981(S56)	刊広社	
	<a href="#">1195033712</a>	横浜市住宅地図 中区 昭和58年版	1983(S58)	刊広社	
	<a href="#">1190482453</a>	中区明細地図(北) 昭和58年版	1983(S58)	経済地図社	
	<a href="#">1190482417</a>	中区明細地図(南) 昭和59年版	1984(S59)	経済地図社	
	<a href="#">1190534367</a>	横浜市住宅地図 中区 昭和60年版	1984(S59)	刊広社	
	<a href="#">1190482428</a>	中区明細地図 昭和61年版	1985(S60)	経済地図社	
	<a href="#">1197002360</a>	ゼンリン住宅地図 横浜市 4 中区	1985(S60)	ゼンリン	
	<a href="#">1190472813</a>	横浜市住宅地図 中区 昭和62年版	1987(S62)	刊広社	
	<a href="#">1190487434</a>	中区明細地図 昭和63年版	1987(S62)	経済地図社	
	<a href="#">1190472811</a>	横浜市住宅地図 中区 平成元年版	1989(H元)	刊広社	
	<a href="#">1195063670</a>	中区明細地図 平成元年版	1989(H元)	経済地図社	
	<a href="#">1193016358</a>	ブルーマップ 横浜市中区	1989(H元)	民事法情報センター	
	<a href="#">1190456773</a>	ゼンリン住宅地図 横浜市中区 '91	1990(H2)	ゼンリン	
	<a href="#">1190539777</a>	横浜市住宅地図 中区 平成3年版	1990(H2)	刊広社	
	<a href="#">1190602005</a>	ゼンリン住宅地図 横浜市中区 平成4年度版	1991(H3)	ゼンリン	
	<a href="#">1190595843</a>	ゼンリン住宅地図 横浜市中区 平成5年度版	1992(H4)	ゼンリン	
	<a href="#">1193024757</a>	横浜市住宅地図 中区 平成5年版	1993(H5)	刊広社	
	<a href="#">1193024452</a>	コンビ住宅地図+町別電話帳 中区 平成5年版	1993(H5)	刊広社	
	<a href="#">1194038493</a>	ゼンリン住宅地図 横浜市中区 平成6年度版	1993(H5)	ゼンリン	
	<a href="#">1197043560</a>	ブルーマップ 横浜市中区	1993(H5)	民事法情報センター	
	<a href="#">1194072126</a>	ゼンリン住宅地図 横浜市中区 平成7年度版	1994(H6)	ゼンリン	
	<a href="#">1194083548</a>	コンビ住宅地図+町別電話帳 中区 平成7年版	1994(H6)	刊広社	

場所	書誌番号	種類	発行年	出版社	
↓ 書庫	<a href="#">1194083544</a>	横浜市住宅地図 中区 平成7年版	1994(H6)	刊広社	
	<a href="#">1195059411</a>	ゼンリン住宅地図 横浜市中区 平成8年度版	1995(H7)	ゼンリン	
	<a href="#">1196044760</a>	ゼンリン住宅地図 横浜市中区 平成9年度版	1996(H8)	ゼンリン	
	<a href="#">1196060483</a>	横浜市住宅地図 中区 平成9年版	1996(H8)	刊広社	
	<a href="#">1196060482</a>	コンビ住宅地図+町別電話帳 中区 平成9年版	1996(H8)	刊広社	
	<a href="#">1197053818</a>	ゼンリン住宅地図 横浜市中区 平成10年版	1997(H9)	ゼンリン	
	<a href="#">1197067066</a>	ブルーマップ 横浜市中区	1997(H9)	民事法情報センター	
	<a href="#">1198048474</a>	ゼンリン住宅地図 横浜市中区 平成11年版	1998(H10)	ゼンリン	
	<a href="#">1198046318</a>	コンビ住宅地図+町別電話帳 中区 平成11年版	1998(H10)	刊広社	
	<a href="#">1198046317</a>	横浜市住宅地図 中区 平成11年版	1998(H10)	刊広社	
	<a href="#">1199001422</a>	横浜市中区町地図 平成11年版	1998(H10)	刊広社	
	<a href="#">1199047030</a>	ゼンリン住宅地図 横浜市中区 2000	1999(H11)	ゼンリン	
	<a href="#">1100041914</a>	横浜市住宅地図 中区 平成13年版	2000(H12)	刊広社	
	<a href="#">1100041912</a>	コンビ住宅地図+町別電話帳 中区 平成13年版	2000(H12)	刊広社	
	<a href="#">1100048319</a>	ゼンリン住宅地図 横浜市中区 2001	2000(H12)	ゼンリン	
	<a href="#">1100062109</a>	ブルーマップ 横浜市中区 2001	2000(H12)	民事法情報センター	
	<a href="#">1101042812</a>	ゼンリン住宅地図 横浜市中区 2002	2001(H13)	ゼンリン	
	<a href="#">1102039897</a>	横浜市住宅地図 中区 平成15年版	2002(H14)	刊広社	
	<a href="#">1102039898</a>	コンビ住宅地図+町別電話帳 中区 平成15年版	2002(H14)	刊広社	
	<a href="#">1102041666</a>	ゼンリン住宅地図 横浜市中区 200207	2002(H14)	ゼンリン	
	<a href="#">1103048913</a>	ゼンリン住宅地図 横浜市中区 200307	2003(H15)	ゼンリン	
	<a href="#">1103084004</a>	ブルーマップ 横浜市中区	2003(H15)	民事法情報センター	
	<a href="#">1104047808</a>	横浜市住宅地図 中区 平成17年版	2004(H16)	刊広社	
	<a href="#">1104047809</a>	コンビ住宅地図+町別電話帳 中区 平成17年版	2004(H16)	刊広社	
	<a href="#">1104053691</a>	ゼンリン住宅地図 横浜市中区 200407	2004(H16)	ゼンリン	
	<a href="#">1105051724</a>	ゼンリン住宅地図 横浜市中区 200507	2005(H17)	ゼンリン	
	<a href="#">1106011959</a>	横浜市住宅地図 中区 18	2006(H18)	刊広社	
	<a href="#">1106011964</a>	コンビ住宅地図+町別電話帳 横浜市中区 18	2006(H18)	刊広社	
	<a href="#">1106011961</a>	トリオ住宅地図+地籍+町別電話帳 横浜市中区 18	2006(H18)	刊広社	
	<a href="#">1106049802</a>	ゼンリン住宅地図 横浜市中区 200607	2006(H18)	ゼンリン	
	<a href="#">1106067899</a>	ブルーマップ 横浜市中区	2006(H18)	民事法情報センター	
	<a href="#">1107055677</a>	ゼンリン住宅地図 横浜市中区 200707	2007(H19)	ゼンリン	
	<a href="#">1107058254</a>	横浜市住宅地図 中区 19	2007(H19)	刊広社	
	<a href="#">1107058255</a>	コンビ住宅地図+町別電話帳 横浜市中区 19	2007(H19)	刊広社	
	<a href="#">1107058258</a>	トリオ住宅地図+地籍+町別電話帳 横浜市中区 19	2007(H19)	刊広社	
	<a href="#">1108055150</a>	ゼンリン住宅地図 横浜市中区 200807	2008(H20)	ゼンリン	
	<a href="#">1108092631</a>	ブルーマップ 横浜市中区 200812	2008(H20)	民事法情報センター	
	<a href="#">1109008014</a>	横浜市住宅地図 中区 21年版	2009(H21)	刊広社	

場所	書誌番号	種類	発行年	出版社	
↓ 書庫	<a href="#">1109057219</a>	ゼンリン住宅地図 横浜市中区 200907	2009(H21)	ゼンリン	
	<a href="#">1110057350</a>	ゼンリン住宅地図 横浜市中区 201007	2010(H22)	ゼンリン	
	<a href="#">1111091972</a>	ブルーマップ 横浜市中区 201101	2011(H23)	ゼンリン	
	<a href="#">1111051113</a>	ゼンリン住宅地図 横浜市中区 201107	2011(H23)	ゼンリン	
	<a href="#">1112057791</a>	ゼンリン住宅地図 横浜市中区 201207	2012(H24)	ゼンリン	
	<a href="#">1112095425</a>	ブルーマップ 横浜市中区 201212	2012(H24)	ゼンリン	
	<a href="#">1113073230</a>	ゼンリン住宅地図 横浜市中区 201307	2013(H25)	ゼンリン	
	<a href="#">1113185337</a>	ゼンリン住宅地図 横浜市中区 201407	2014(H26)	ゼンリン	
	<a href="#">1113229905</a>	ブルーマップ 横浜市中区 201412	2014(H26)	ゼンリン	
	<a href="#">1113292414</a>	ゼンリン住宅地図 横浜市中区 201507	2015(H27)	ゼンリン	
	<a href="#">1113401226</a>	ゼンリン住宅地図 横浜市中区 201607	2016(H28)	ゼンリン	
	<a href="#">1113447026</a>	ブルーマップ 横浜市中区 201612	2016(H28)	ゼンリン	
	<a href="#">1113504053</a>	ゼンリン住宅地図 横浜市中区 201707	2017(H29)	ゼンリン	
	<a href="#">1113610030</a>	ゼンリン住宅地図 横浜市中区 201807	2018(H30)	ゼンリン	
	<a href="#">1113654197</a>	ブルーマップ 横浜市中区 201812	2018(H30)	ゼンリン	
	<a href="#">1113710146</a>	ゼンリン住宅地図 横浜市中区 201907	2019(R元)	ゼンリン	
	<a href="#">1113798946</a>	ゼンリン住宅地図 横浜市中区 202007	2020(R2)	ゼンリン	
	<a href="#">1113842687</a>	ブルーマップ 横浜市中区 202012	2020(R2)	ゼンリン	
	<a href="#">1113895200</a>	ゼンリン住宅地図 横浜市中区 202107	2021(R3)	ゼンリン	
	<a href="#">1113985295</a>	ゼンリン住宅地図 横浜市中区 202207	2022(R4)	ゼンリン	
	<a href="#">1122027033</a>	ブルーマップ 横浜市中区 202212	2022(R4)	ゼンリン	
	<a href="#">1122071146</a>	ゼンリン住宅地図 横浜市中区 202307	2023(R5)	ゼンリン	
カウンターにて ご確認ください	<a href="#">1124023908</a>	ゼンリン住宅地図 横浜市中区 202407	2024(R6)	ゼンリン	
	<a href="#">1124059875</a>	ブルーマップ 横浜市中区 202412	2024(R6)	ゼンリン	

# 横浜市南区

場所	書誌番号	種類	発行年	出版社	
3階 (書架58 最下段)	<a href="#">1103062100</a>	南区明細地図 昭和32年版	1957(S32)	経済地図社	
	<a href="#">1103062101</a>	南区明細地図 昭和35年版	1960(S35)	経済地図社	
	<a href="#">1105012836</a>	南区明細地図 昭和39年版	1963(S38)	経済地図社	
	<a href="#">1105027045</a>	南区明細地図 昭和41年版	1966(S41)	経済地図社	
	<a href="#">1105027049</a>	南区東部明細地図 昭和43年版	1967(S42)	経済地図社	
	<a href="#">1106006976</a>	南区西部明細地図 昭和43年版	1968(S43)	経済地図社	
	<a href="#">1105027046</a>	南区明細地図 昭和44年版	1969(S44)	経済地図社	
	<a href="#">1105027047</a>	南区明細地図 昭和47年版	1971(S46)	経済地図社	
	<a href="#">1105027048</a>	南区明細地図 昭和48年版	1973(S48)	経済地図社	
↓書庫	<a href="#">1190484848</a>	南区明細地図 昭和50年版	1975(S50)	経済地図社	
	<a href="#">1190481973</a>	南区明細地図(東) 昭和53年版	1978(S53)	経済地図社	
	<a href="#">1190481975</a>	南区明細地図(西) 昭和53年版	1978(S53)	経済地図社	
	<a href="#">1190481979</a>	南区明細地図(西) 昭和55年版	1980(S55)	経済地図社	
	<a href="#">1190481929</a>	南区明細地図(東) 昭和55年版	1980(S55)	経済地図社	
	<a href="#">1190487394</a>	横浜市住宅地図 南区 昭和57年版 No. 1	1981(S56)	刊広社	
	<a href="#">1198007992</a>	南区明細地図(西) 昭和58年版	1983(S58)	経済地図社	
	<a href="#">1197002368</a>	横浜市住宅地図 南区 昭和58年版	1983(S58)	刊広社	
	<a href="#">1190481935</a>	南区明細地図(東) 昭和58年版	1983(S58)	経済地図社	
	<a href="#">1190534385</a>	横浜市住宅地図 南区 昭和60年版	1985(S60)	刊広社	
	<a href="#">1190481940</a>	南区明細地図 昭和61年版	1986(S61)	経済地図社	
	<a href="#">1197002359</a>	ゼンリンの住宅地図 横浜市 5 南区	1986(S61)	ゼンリン	
	<a href="#">1190472835</a>	横浜市住宅地図 南区 昭和62年版	1986(S61)	刊広社	
	<a href="#">1190551642</a>	南区明細地図 昭和63年版	1988(S63)	経済地図社	
	<a href="#">1190472834</a>	横浜市住宅地図 南区 平成元年版	1989(H元)	刊広社	
	<a href="#">1193016365</a>	ブルーマップ 横浜市南区	1989(H元)	民事法情報センター	
	<a href="#">1193024856</a>	南区明細地図 平成2年版	1990(H2)	経済地図社	
	<a href="#">1190571887</a>	ゼンリン住宅地図 横浜市南区 '91	1990(H2)	ゼンリン	
	<a href="#">1190601991</a>	ゼンリン住宅地図 横浜市南区 平成4年版	1991(H3)	ゼンリン	
	<a href="#">1193024937</a>	ゼンリン住宅地図 横浜市南区 '93	1992(H4)	ゼンリン	
	<a href="#">1193024796</a>	横浜市住宅地図 南区 平成5年版	1993(H5)	刊広社	
	<a href="#">1193061082</a>	ゼンリン住宅地図 横浜市南区 平成6年版	1993(H5)	ゼンリン	
	<a href="#">1194037215</a>	ブルーマップ 横浜市南区	1993(H5)	民事法情報センター	
	<a href="#">1194072128</a>	ゼンリン住宅地図 横浜市南区 平成7年版	1994(H6)	ゼンリン	
	<a href="#">1195008609</a>	横浜市住宅地図 南区 平成7年版	1995(H7)	刊広社	
	<a href="#">1195008610</a>	コンビ住宅地図+町別電話帳 南区 平成7年版	1995(H7)	刊広社	
	<a href="#">1195059408</a>	ゼンリン住宅地図 横浜市南区 平成8年版	1995(H7)	ゼンリン	
	<a href="#">1196049465</a>	ゼンリン住宅地図 横浜市南区 平成9年版	1996(H8)	ゼンリン	
	<a href="#">1197011380</a>	横浜市住宅地図 南区 平成9年版	1997(H9)	刊広社	
	<a href="#">1197011382</a>	コンビ住宅地図+町別電話帳 南区 平成9年版	1997(H9)	刊広社	

場所	書誌番号	種類	発行年	出版社	
↓書庫	<a href="#">1197062238</a>	ゼンリン住宅地図 横浜市南区 平成10年版	1997(H9)	ゼンリン	
	<a href="#">1197074914</a>	ブルーマップ 横浜市南区	1997(H9)	民事法情報センター	
	<a href="#">1198048473</a>	ゼンリン住宅地図 横浜市南区 平成11年版	1998(H10)	ゼンリン	
	<a href="#">1199001659</a>	コンビ住宅地図+町別電話帳 平成11年版	1999(H11)	刊広社	
	<a href="#">1199052502</a>	ゼンリン住宅地図 横浜市南区 2000	1999(H11)	ゼンリン	
	<a href="#">1100062114</a>	ゼンリン住宅地図 横浜市南区 2001	2000(H12)	ゼンリン	
	<a href="#">1100077178</a>	ブルーマップ 横浜市南区 2001	2000(H12)	民事法情報センター	
	<a href="#">1101000702</a>	横浜市住宅地図 南区 平成13年版	2001(H13)	刊広社	
	<a href="#">1101000703</a>	コンビ住宅地図+町別電話帳 平成13年版	2001(H13)	刊広社	
	<a href="#">1101052528</a>	ゼンリン住宅地図 横浜市南区 2002	2001(H13)	ゼンリン	
	<a href="#">1102047866</a>	ゼンリン住宅地図 横浜市南区 200208	2002(H14)	ゼンリン	
	<a href="#">1103001390</a>	横浜市住宅地図 南区 平成15年版	2003(H15)	刊広社	
	<a href="#">1103001389</a>	コンビ住宅地図+町別電話帳 南区 平成15年版	2003(H15)	刊広社	
	<a href="#">1103058107</a>	ゼンリン住宅地図 横浜市南区 200308	2003(H15)	ゼンリン	
	<a href="#">1103094654</a>	ブルーマップ 横浜市南区	2003(H15)	民事法情報センター	
	<a href="#">1104054561</a>	ゼンリン住宅地図 横浜市南区 200407	2004(H16)	ゼンリン	
	<a href="#">1104083111</a>	横浜市住宅地図 南区 平成17年版	2004(H16)	刊広社	
	<a href="#">1104083113</a>	コンビ住宅地図+町別電話帳 南区 平成17年版	2004(H16)	刊広社	
	<a href="#">1105051723</a>	ゼンリン住宅地図 横浜市南区 200507	2005(H17)	ゼンリン	
	<a href="#">1106029160</a>	横浜市住宅地図 南区 18	2006(H18)	刊広社	
	<a href="#">1106029161</a>	コンビ住宅地図+町別電話帳 南区	2006(H18)	刊広社	
	<a href="#">1106029162</a>	トリオ住宅地図+地籍+町別電話帳 横浜市南区 18	2006(H18)	刊広社	
	<a href="#">1106049807</a>	ゼンリン住宅地図 横浜市南区 200607	2006(H18)	ゼンリン	
	<a href="#">1107055676</a>	ゼンリン住宅地図 横浜市南区 200707	2007(H19)	ゼンリン	
	<a href="#">1107064769</a>	コンビ住宅地図+町別電話帳 横浜市南区 19	2007(H19)	刊広社	
	<a href="#">1107064770</a>	トリオ住宅地図+地籍+町別電話帳 横浜市南区 19	2007(H19)	刊広社	
	<a href="#">1107087385</a>	ブルーマップ 横浜市南区 200711	2007(H19)	民事法情報センター	
	<a href="#">1108055149</a>	ゼンリン住宅地図 横浜市南区 200807	2008(H20)	ゼンリン	
	<a href="#">1109014855</a>	横浜市住宅地図 南区 地籍版 21年版	2009(H21)	刊広社	
	<a href="#">1109014854</a>	横浜市住宅地図 南区 21年版	2009(H21)	刊広社	
	<a href="#">1109057217</a>	ゼンリン住宅地図 横浜市南区 200907	2009(H21)	ゼンリン	
	<a href="#">1110000668</a>	ブルーマップ 横浜市南区 200912	2009(H21)	民事法情報センター	
	<a href="#">1110057351</a>	ゼンリン住宅地図 横浜市南区 201007	2010(H22)	ゼンリン	
	<a href="#">1111051111</a>	ゼンリン住宅地図 横浜市南区 201107	2011(H23)	ゼンリン	
	<a href="#">1111091973</a>	ブルーマップ 横浜市南区 201112	2011(H23)	ゼンリン	
	<a href="#">1112057794</a>	ゼンリン住宅地図 横浜市南区 201207	2012(H24)	ゼンリン	
	<a href="#">1113073228</a>	ゼンリン住宅地図 横浜市南区 201307	2013(H25)	ゼンリン	
	<a href="#">1113124005</a>	ブルーマップ 横浜市南区 201312	2013(H25)	ゼンリン	
	<a href="#">1113185336</a>	ゼンリン住宅地図 横浜市南区 201407	2014(H26)	ゼンリン	

場所	書誌番号	種類	発行年	出版社	
↓ 書庫	<a href="#">1113292412</a>	ゼンリン住宅地図 横浜市南区 201507	2015(H27)	ゼンリン	
	<a href="#">1113338723</a>	ブルーマップ 横浜市南区 201512	2015(H27)	ゼンリン	
	<a href="#">1113401240</a>	ゼンリン住宅地図 横浜市南区 201607	2016(H28)	ゼンリン	
	<a href="#">1113504054</a>	ゼンリン住宅地図 横浜市南区 201707	2017(H29)	ゼンリン	
	<a href="#">1113548784</a>	ブルーマップ 横浜市南区 201712	2017(H29)	ゼンリン	
	<a href="#">1113610026</a>	ゼンリン住宅地図 横浜市南区 201807	2018(H30)	ゼンリン	
	<a href="#">1113710147</a>	ゼンリン住宅地図 横浜市南区 201907	2019(R元)	ゼンリン	
	<a href="#">1113752490</a>	ブルーマップ 横浜市南区 201912	2019(R元)	ゼンリン	
	<a href="#">1113798947</a>	ゼンリン住宅地図 横浜市南区 202007	2020(R2)	ゼンリン	
	<a href="#">1113895204</a>	ゼンリン住宅地図 横浜市南区 202107	2021(R3)	ゼンリン	
	<a href="#">1113940228</a>	ブルーマップ 横浜市南区 202112	2021(R3)	ゼンリン	
	<a href="#">1113985296</a>	ゼンリン住宅地図 横浜市南区 202207	2022(R4)	ゼンリン	
	<a href="#">1122071148</a>	ゼンリン住宅地図 横浜市南区 202307	2023(R5)	ゼンリン	
カウンターにて ご確認ください	<a href="#">1123001808</a>	ブルーマップ 横浜市南区 202312	2023(R5)	ゼンリン	
	<a href="#">1124023907</a>	ゼンリン住宅地図 横浜市南区 202407	2024(R6)	ゼンリン	

# 横浜市港南区

1969年10月（昭和44年）に南区から分区

場所	書誌番号	種類	発行年	出版社	
	1969年10月（昭和44年）より以前は南区の住宅地図をご覧ください。				
3階 (書架58 最下段)	<a href="#">1105026737</a>	港南区明細地図 昭和44年版	1969(S44)	経済地図社	
	<a href="#">1105026738</a>	港南区明細地図 昭和46年版	1971(S46)	経済地図社	
	<a href="#">1105026739</a>	港南区明細地図 昭和48年版	1973(S48)	経済地図社	
↓書庫	<a href="#">1190485439</a>	港南区明細地図 昭和50年版	1975(S50)	経済地図社	
	<a href="#">1190485504</a>	港南区明細地図 昭和52年版	1977(S52)	経済地図社	
	<a href="#">1190485494</a>	港南区明細地図 昭和55年版	1980(S55)	経済地図社	
	<a href="#">1197002366</a>	横浜市住宅地図 港南区 昭和57年版	1981(S56)	刊広社	
	<a href="#">1190486137</a>	港南区明細地図 昭和58年版	1982(S57)	経済地図社	
	<a href="#">1190573073</a>	横浜市住宅地図 港南区 昭和59年版	1983(S58)	刊広社	
	<a href="#">1190486136</a>	港南区明細地図 昭和59年版	1984(S59)	経済地図社	
	<a href="#">1190534330</a>	横浜市住宅地図 港南区 昭和61年版	1985(S60)	刊広社	
	<a href="#">1190486133</a>	港南区明細地図 昭和62年版	1987(S62)	経済地図社	
	<a href="#">1190472775</a>	横浜市住宅地図 港南区 昭和63年版	1987(S62)	刊広社	
	<a href="#">1190551707</a>	港南区明細地図 平成元年版	1989(H元)	経済地図社	
	<a href="#">1193016367</a>	ブルーマップ 横浜市港南区	1989(H元)	民事法情報センター	
	<a href="#">1190539194</a>	ゼンリン住宅地図 横浜市港南区 '91	1991(H3)	ゼンリン	
	<a href="#">1190472772</a>	横浜市住宅地図 港南区 平成2年版	1989(H元)	刊広社	
	<a href="#">1193014708</a>	ゼンリン住宅地図 横浜市港南区 平成5年版	1993(H5)	ゼンリン	
	<a href="#">1193082932</a>	横浜市住宅地図 港南区 平成6年版	1993(H5)	刊広社	
	<a href="#">1193082934</a>	コンビ住宅地図+町別電話帳 港南区 平成6年版	1993(H5)	刊広社	
	<a href="#">1194017886</a>	ゼンリン住宅地図 横浜市港南区 平成6年版	1994(H6)	ゼンリン	
	<a href="#">1194042628</a>	ブルーマップ 横浜市港南区	1994(H6)	民事法情報センター	
	<a href="#">1195005073</a>	ゼンリン住宅地図 横浜市港南区 平成7年版	1995(H7)	ゼンリン	
	<a href="#">1195071719</a>	ゼンリン住宅地図 横浜市港南区 平成8年版	1995(H7)	ゼンリン	
	<a href="#">1195060198</a>	横浜市住宅地図 港南区 平成8年版	1995(H7)	刊広社	
	<a href="#">1195060199</a>	コンビ住宅地図+町別電話帳 港南区 平成8年版	1995(H7)	刊広社	
	<a href="#">1196076290</a>	ゼンリン住宅地図 横浜市港南区 平成9年版	1996(H8)	ゼンリン	
	<a href="#">1197070281</a>	横浜市住宅地図 港南区 平成10年版	1997(H9)	刊広社	
	<a href="#">1197070307</a>	コンビ住宅地図+町別電話帳 港南区 平成10年版	1997(H9)	刊広社	
	<a href="#">1198004395</a>	ゼンリン住宅地図 横浜市港南区 平成10年版	1998(H10)	ゼンリン	
	<a href="#">1198012972</a>	ブルーマップ 横浜市港南区	1998(H10)	民事法情報センター	
	<a href="#">1198075963</a>	ゼンリン住宅地図 横浜市港南区 平成11年版	1998(H10)	ゼンリン	
	<a href="#">1199052507</a>	横浜市住宅地図 港南区 平成12年版	1999(H11)	刊広社	
	<a href="#">1199052505</a>	コンビ住宅地図+町別電話帳 港南区 平成12年版	1999(H11)	刊広社	
	<a href="#">1199070971</a>	ゼンリン住宅地図 横浜市港南区 2000	1999(H11)	ゼンリン	
	<a href="#">1100068650</a>	ゼンリン住宅地図 横浜市港南区 2001	2000(H12)	ゼンリン	
	<a href="#">1101004001</a>	ブルーマップ 横浜市港南区 2001	2001(H13)	民事法情報センター	
	<a href="#">1101054270</a>	横浜市住宅地図 港南区 平成14年版	2001(H13)	刊広社	



場所	書誌番号	種類	発行年	出版社	
↓ 書庫	<a href="#">1101054272</a>	コンビ住宅地図+町別電話帳 港南区 平成14年版	2001(H13)	刊広社	
	<a href="#">1101071985</a>	ゼンリン住宅地図 横浜市港南区 2002	2001(H13)	ゼンリン	
	<a href="#">1102068302</a>	ゼンリン住宅地図 横浜市港南区 200211	2002(H14)	ゼンリン	
	<a href="#">1103063522</a>	横浜市住宅地図 港南区 平成16年版	2003(H15)	刊広社	
	<a href="#">1103063521</a>	コンビ住宅地図+町別電話帳 港南区 平成16年版	2003(H15)	刊広社	
	<a href="#">1103088390</a>	ゼンリン住宅地図 横浜市港南区 200311	2003(H15)	ゼンリン	
	<a href="#">1104084633</a>	ゼンリン住宅地図 横浜市港南区 200411	2004(H16)	ゼンリン	
	<a href="#">1105064567</a>	コンビ住宅地図+町別電話帳 港南区 平成18年版	2005(H17)	刊広社	
	<a href="#">1105064568</a>	横浜市住宅地図 港南区 平成18年版	2005(H17)	刊広社	
	<a href="#">1105084268</a>	ゼンリン住宅地図 横浜市港南区 200511	2005(H17)	ゼンリン	
	<a href="#">1106085874</a>	ゼンリン住宅地図 横浜市港南区 200611	2006(H18)	ゼンリン	
	<a href="#">1106091537</a>	コンビ住宅地図+町別電話帳 横浜市港南区 18	2006(H18)	刊広社	
	<a href="#">1106091539</a>	トリオ住宅地図+地籍+町別電話帳 横浜市港南区 18	2006(H18)	刊広社	
	<a href="#">1107088015</a>	ゼンリン住宅地図 横浜市港南区 200711	2007(H19)	ゼンリン	
	<a href="#">1108021802</a>	ブルーマップ 横浜市港南区 200803	2008(H20)	民事法情報センター	
	<a href="#">1108039632</a>	トリオ住宅地図+地籍+町別電話帳 横浜市港南区 20	2008(H20)	刊広社	
	<a href="#">1108039631</a>	コンビ住宅地図+町別電話帳 横浜市港南区 20	2008(H20)	刊広社	
	<a href="#">1108039630</a>	横浜市住宅地図 港南区 20	2008(H20)	刊広社	
	<a href="#">1108086010</a>	ゼンリン住宅地図 横浜市港南区 200811	2008(H20)	ゼンリン	
	<a href="#">1109081484</a>	横浜市住宅地図 港南区 地籍版 21年版	2009(H21)	刊広社	
	<a href="#">1109089592</a>	ゼンリン住宅地図 横浜市港南区 200911	2009(H21)	ゼンリン	
	<a href="#">1110031725</a>	ブルーマップ 横浜市港南区 201004	2010(H22)	民事法情報センター	
	<a href="#">1110090716</a>	ゼンリン住宅地図 横浜市港南区 201011	2010(H22)	ゼンリン	
	<a href="#">1111083625</a>	ゼンリン住宅地図 横浜市港南区 201111	2011(H23)	ゼンリン	
	<a href="#">1112033514</a>	ブルーマップ 横浜市港南区 201204	2012(H24)	ゼンリン	
	<a href="#">1112084503</a>	ゼンリン住宅地図 横浜市港南区 201211	2012(H24)	ゼンリン	
	<a href="#">1113119898</a>	ゼンリン住宅地図 横浜市港南区 201311	2013(H25)	ゼンリン	
	<a href="#">1113168156</a>	ブルーマップ 横浜市港南区 201404	2014(H26)	ゼンリン	
	<a href="#">1113220895</a>	ゼンリン住宅地図 横浜市港南区 201411	2014(H26)	ゼンリン	
	<a href="#">1113326466</a>	ゼンリン住宅地図 横浜市港南区 201511	2015(H27)	ゼンリン	
	<a href="#">1113371824</a>	ブルーマップ 横浜市港南区 201604	2016(H28)	ゼンリン	
	<a href="#">1113438262</a>	ゼンリン住宅地図 横浜市港南区 201611	2016(H28)	ゼンリン	
	<a href="#">1113537944</a>	ゼンリン住宅地図 横浜市港南区 201711	2017(H29)	ゼンリン	
	<a href="#">1113587699</a>	ブルーマップ 横浜市港南区 201804	2018(H30)	ゼンリン	
	<a href="#">1113647693</a>	ゼンリン住宅地図 横浜市港南区 201811	2018(H30)	ゼンリン	
	<a href="#">1113741808</a>	ゼンリン住宅地図 横浜市港南区 201911	2019(R元)	ゼンリン	
	<a href="#">1113787502</a>	ブルーマップ 横浜市港南区 202004	2020(R2)	ゼンリン	
	<a href="#">1113833089</a>	ゼンリン住宅地図 横浜市港南区 202011	2020(R2)	ゼンリン	
	<a href="#">1113933725</a>	ゼンリン住宅地図 横浜市港南区 202111	2021(R3)	ゼンリン	

場所	書誌番号	種類	発行年	出版社	
↓書庫	<a href="#">1113970505</a>	ブルーマップ 横浜市港南区 202204	2022(R4)	ゼンリン	
	<a href="#">1122013979</a>	ゼンリン住宅地図 横浜市港南区 202211	2022(R4)	ゼンリン	
	<a href="#">1122100759</a>	ゼンリン住宅地図 横浜市港南区 202311	2023(R5)	ゼンリン	
カウンターにて ご確認ください	<a href="#">1124006652</a>	ブルーマップ 横浜市港南区 202404	2024(R6)	ゼンリン	
	<a href="#">1124048080</a>	ゼンリン住宅地図 横浜市港南区 202411	2024(R6)	ゼンリン	

# 横浜市保土ヶ谷区

場所	書誌番号	種類	発行年	出版社	
3階 (書架58 最下段)	<a href="#">1103062102</a>	保土ヶ谷区明細地図 昭和35年版	1960(S35)	経済地図社	
	<a href="#">1103062103</a>	保土ヶ谷区明細地図 昭和37年版	1962(S37)	経済地図社	
	<a href="#">1105012837</a>	保土ヶ谷区明細地図 昭和39年版	1964(S39)	経済地図社	
	<a href="#">1105026736</a>	保土ヶ谷区西部明細地図 昭和43年版	1968(S43)	経済地図社	
	<a href="#">1106006975</a>	保土ヶ谷区東部明細地図 昭和43年版	1969(S44)	経済地図社	
	<a href="#">1105026733</a>	保土ヶ谷区明細地図 昭和45年版	1970(S45)	経済地図社	
	<a href="#">1105026734</a>	保土ヶ谷区明細地図 昭和47年版	1972(S47)	経済地図社	
	<a href="#">1105026735</a>	保土ヶ谷区明細地図 昭和49年版	1974(S49)	経済地図社	
↓書庫	<a href="#">1190484696</a>	保土ヶ谷区明細地図 昭和54年版	1979(S54)	経済地図社	
	<a href="#">1190484707</a>	保土ヶ谷区明細地図 昭和56年版	1981(S56)	経済地図社	
	<a href="#">1190472825</a>	横浜市住宅地図 保土ヶ谷区 昭和57年版	1981(S56)	刊広社	
	<a href="#">1190484712</a>	保土ヶ谷区明細地図 昭和58年版	1983(S58)	経済地図社	
	<a href="#">1190472822</a>	横浜市住宅地図 保土ヶ谷区 昭和59年版	1984(S59)	刊広社	
	<a href="#">1190472820</a>	横浜市住宅地図 保土ヶ谷区 昭和61年版	1985(S60)	刊広社	
	<a href="#">1197002357</a>	ゼンリンの住宅地図 横浜市 7 保土ヶ谷区	1986(S61)	ゼンリン	
	<a href="#">1190487405</a>	保土ヶ谷区明細地図 昭和61年版	1986(S61)	経済地図社	
	<a href="#">1190471122</a>	横浜市住宅地図 保土ヶ谷区 昭和63年版	1987(S62)	刊広社	
	<a href="#">1190473155</a>	保土ヶ谷区明細地図 昭和63年版	1988(S63)	経済地図社	
	<a href="#">1190472819</a>	横浜市住宅地図 保土ヶ谷区 平成2年版	1989(H元)	刊広社	
	<a href="#">1193016683</a>	保土ヶ谷区明細地図 平成2年版	1990(H2)	経済地図社	
	<a href="#">1190539217</a>	ゼンリン住宅地図 横浜市保土ヶ谷区 '92	1991(H3)	ゼンリン	
	<a href="#">1190539780</a>	横浜市住宅地図 保土ヶ谷区 平成4年版	1991(H3)	刊広社	
	<a href="#">1193015049</a>	ゼンリン住宅地図 横浜市保土ヶ谷区 平成5年版	1992(H4)	ゼンリン	
	<a href="#">1193082937</a>	横浜市住宅地図 保土ヶ谷区 平成6年版	1993(H5)	刊広社	
	<a href="#">1193082940</a>	コンビ住宅地図+町別電話帳 保土ヶ谷区 平成6年版	1993(H5)	刊広社	
	<a href="#">1194019053</a>	ゼンリン住宅地図 横浜市保土ヶ谷区 平成6年版	1993(H5)	ゼンリン	
	<a href="#">1194037217</a>	ブルーマップ 横浜市保土ヶ谷区	1994(H6)	民事法情報センター	
	<a href="#">1194084448</a>	ゼンリン住宅地図 横浜市保土ヶ谷区 平成7年版	1994(H6)	ゼンリン	
	<a href="#">1195045903</a>	横浜市住宅地図 保土ヶ谷区 平成8年版	1995(H7)	刊広社	
	<a href="#">1195045904</a>	コンビ住宅地図+町別電話帳 保土ヶ谷区 平成8年版	1995(H7)	刊広社	
	<a href="#">1195065521</a>	ゼンリン住宅地図 横浜市保土ヶ谷区 平成8年版	1995(H7)	ゼンリン	
	<a href="#">1196076291</a>	ゼンリン住宅地図 横浜市保土ヶ谷区 平成9年版	1996(H8)	ゼンリン	
	<a href="#">1197067069</a>	コンビ住宅地図+町別電話帳 保土ヶ谷区 平成10年版	1997(H9)	刊広社	
	<a href="#">1197084967</a>	ゼンリン住宅地図 横浜市保土ヶ谷区 平成10年版	1997(H9)	ゼンリン	
	<a href="#">1198007419</a>	ブルーマップ 横浜市保土ヶ谷区	1998(H10)	民事法情報センター	
	<a href="#">1199004415</a>	ゼンリン住宅地図 横浜市保土ヶ谷区 '99	1999(H11)	ゼンリン	
	<a href="#">1199060796</a>	横浜市住宅地図 保土ヶ谷区 平成12年版	1999(H11)	刊広社	
	<a href="#">1199060790</a>	コンビ住宅地図+町別電話帳 保土ヶ谷区 平成12年版	1999(H11)	刊広社	
	<a href="#">1100009099</a>	ゼンリン住宅地図 横浜市保土ヶ谷区 2000	2000(H12)	ゼンリン	








































場所	書誌番号	種類	発行年	出版社	
↓書庫	<a href="#">1101004007</a>	ゼンリン住宅地図 横浜市保土ヶ谷区 2001	2001(H13)	ゼンリン	
	<a href="#">1101016331</a>	ブルーマップ 横浜市保土ヶ谷区 2001	2001(H13)	民事法情報センター	
	<a href="#">1101064868</a>	横浜市住宅地図 保土ヶ谷区 平成14年版	2001(H13)	刊広社	
	<a href="#">1101064867</a>	コンビ住宅地図+町別電話帳 保土ヶ谷区 平成14年版	2001(H13)	刊広社	
	<a href="#">1102003515</a>	ゼンリン住宅地図 横浜市保土ヶ谷区 2002	2002(H14)	ゼンリン	
	<a href="#">1103003490</a>	ゼンリン住宅地図 横浜市保土ヶ谷区 200301	2003(H15)	ゼンリン	
	<a href="#">1103071585</a>	横浜市住宅地図 保土ヶ谷区 平成16年版	2003(H15)	刊広社	
	<a href="#">1103071586</a>	コンビ住宅地図+町別電話帳 保土ヶ谷区 平成16年版	2003(H15)	刊広社	
	<a href="#">1104006669</a>	ゼンリン住宅地図 横浜市保土ヶ谷区 200401	2004(H16)	ゼンリン	
	<a href="#">1104030618</a>	ブルーマップ 横浜市保土ヶ谷区 [2004]	2004(H16)	民事法情報センター	
	<a href="#">1105004824</a>	ゼンリン住宅地図 横浜市保土ヶ谷区 200501	2005(H17)	ゼンリン	
	<a href="#">1105077007</a>	横浜市住宅地図 保土ヶ谷区 平成18年版	2005(H17)	刊広社	
	<a href="#">1105077008</a>	コンビ住宅地図+町別電話帳 保土ヶ谷区 平成18年版	2005(H17)	刊広社	
	<a href="#">1106005346</a>	ゼンリン住宅地図 横浜市保土ヶ谷区 200601	2006(H18)	ゼンリン	
	<a href="#">1107004617</a>	ゼンリン住宅地図 横浜市保土ヶ谷区 200701	2007(H19)	ゼンリン	
	<a href="#">1107024291</a>	コンビ住宅地図+町別電話帳 保土ヶ谷区 19年版	2007(H19)	刊広社	
	<a href="#">1107024292</a>	トリオ住宅地図+地籍+町別電話帳 横浜市保土ヶ谷区 19年版	2007(H19)	刊広社	
	<a href="#">1107024290</a>	横浜市住宅地図 保土ヶ谷区 19年版	2007(H19)	刊広社	
	<a href="#">1107043024</a>	ブルーマップ 横浜市保土ヶ谷区 200705	2007(H19)	民事法情報センター	
	<a href="#">1108005028</a>	ゼンリン住宅地図 横浜市保土ヶ谷区 200801	2008(H20)	ゼンリン	
	<a href="#">1108070876</a>	横浜市住宅地図 保土ヶ谷区 20年版	2008(H20)	刊広社	
	<a href="#">1108070877</a>	トリオ住宅地図+地籍+町別電話帳 横浜市保土ヶ谷区 20年版	2008(H20)	刊広社	
	<a href="#">1108070880</a>	コンビ住宅地図+町別電話帳 保土ヶ谷区 20年版	2008(H20)	刊広社	
	<a href="#">1109004472</a>	ゼンリン住宅地図 横浜市保土ヶ谷区 200901	2009(H21)	ゼンリン	
	<a href="#">1109049057</a>	ブルーマップ 横浜市保土ヶ谷区 200906	2009(H21)	民事法情報センター	
	<a href="#">1110008651</a>	ゼンリン住宅地図 横浜市保土ヶ谷区 201001	2010(H22)	ゼンリン	
	<a href="#">1111011996</a>	ゼンリン住宅地図 横浜市保土ヶ谷区 201101	2011(H23)	ゼンリン	
	<a href="#">1111043600</a>	ブルーマップ 横浜市保土ヶ谷区 201106	2011(H23)	ゼンリン	
	<a href="#">1112005245</a>	ゼンリン住宅地図 横浜市保土ヶ谷区 201201	2012(H24)	ゼンリン	
	<a href="#">1113014881</a>	ゼンリン住宅地図 横浜市保土ヶ谷区 201301	2013(H25)	ゼンリン	
	<a href="#">1113087261</a>	ブルーマップ 横浜市保土ヶ谷区 201306	2013(H25)	ゼンリン	
	<a href="#">1113129398</a>	ゼンリン住宅地図 横浜市保土ヶ谷区 201401	2014(H26)	ゼンリン	
	<a href="#">1113237551</a>	ゼンリン住宅地図 横浜市保土ヶ谷区 201501	2015(H27)	ゼンリン	
	<a href="#">1113281507</a>	ブルーマップ 横浜市保土ヶ谷区 201506	2015(H27)	ゼンリン	
	<a href="#">1113344745</a>	ゼンリン住宅地図 横浜市保土ヶ谷区 201601	2016(H28)	ゼンリン	
	<a href="#">1113455314</a>	ゼンリン住宅地図 横浜市保土ヶ谷区 201701	2017(H29)	ゼンリン	
	<a href="#">1113499453</a>	ブルーマップ 横浜市保土ヶ谷区 201706	2017(H29)	ゼンリン	
	<a href="#">1113556923</a>	ゼンリン住宅地図 横浜市保土ヶ谷区 201801	2018(H30)	ゼンリン	
	<a href="#">1113663332</a>	ゼンリン住宅地図 横浜市保土ヶ谷区 201901	2019(H31)	ゼンリン	



場所	書誌番号	種類	発行年	出版社	
↓ 書庫	<a href="#">1113703141</a>	ブルーマップ 横浜市保土ヶ谷区 201906	2019(R元)	ゼンリン	
	<a href="#">1113755721</a>	ゼンリン住宅地図 横浜市保土ヶ谷区 202001	2020(R2)	ゼンリン	
	<a href="#">1113847888</a>	ゼンリン住宅地図 横浜市保土ヶ谷区 202101	2021(R3)	ゼンリン	
	<a href="#">1113887803</a>	ブルーマップ 横浜市保土ヶ谷区 202106	2021(R3)	ゼンリン	
	<a href="#">1113940219</a>	ゼンリン住宅地図 横浜市保土ヶ谷区 202201	2022(R4)	ゼンリン	
	<a href="#">1122027039</a>	ゼンリン住宅地図 横浜市保土ヶ谷区 202301	2023(R5)	ゼンリン	
カウンターにて ご確認ください	<a href="#">1122064802</a>	ブルーマップ 横浜市保土ヶ谷区 202306	2023(R5)	ゼンリン	
	<a href="#">1123005816</a>	ゼンリン住宅地図 横浜市保土ヶ谷区 202401	2024(R6)	ゼンリン	
	<a href="#">1124066142</a>	ゼンリン住宅地図 横浜市保土ヶ谷区 202301	2023(R5)	ゼンリン	

# 横浜市旭区

1969年10月（昭和44年）保土ヶ谷区から分区

場所	書誌番号	種類	発行年	出版社	
	1969年10月（昭和44年）より以前は保土ヶ谷区の住宅地図をご覧ください。				
3階 (書架58 最下段)	<a href="#">1105027042</a>	旭区明細地図 昭和46年版	1970(S45)	経済地図社	
	<a href="#">1105027043</a>	旭区明細地図 昭和47年版	1972(S47)	経済地図社	
	<a href="#">1105027044</a>	旭区明細地図 昭和49年版	1974(S49)	経済地図社	
↓ 書庫	<a href="#">1190485565</a>	旭区明細地図 昭和51年版	1976(S51)	経済地図社	
	<a href="#">1190485509</a>	旭区明細地図 昭和54年版	1979(S54)	経済地図社	
	<a href="#">1190485541</a>	旭区明細地図 昭和56年版	1981(S56)	経済地図社	
	<a href="#">1190487253</a>	横浜市住宅地図 旭区 昭和57年版	1982(S57)	刊広社	
	<a href="#">1197002364</a>	横浜市住宅地図 旭区 昭和58年版	1983(S58)	刊広社	
	<a href="#">1190485532</a>	旭区明細地図 昭和59年版	1984(S59)	経済地図社	
	<a href="#">1190485523</a>	旭区明細地図 昭和61年版	1986(S61)	経済地図社	
	<a href="#">1190472681</a>	横浜市住宅地図 旭区 昭和62年版	1986(S61)	刊広社	
	<a href="#">1190551695</a>	旭区明細地図 昭和63年版	1988(S63)	経済地図社	
	<a href="#">1190472667</a>	横浜市住宅地図 旭区 昭和64年版	1988(S63)	刊広社	
	<a href="#">1193016370</a>	ブルーマップ 横浜市旭区	1989(H元)	民事法情報センター	
	<a href="#">1195063383</a>	旭区明細地図 平成2年版	1990(H2)	経済地図社	
	<a href="#">1190539750</a>	横浜市住宅地図 旭区 平成3年版	1990(H2)	刊広社	
	<a href="#">1190602003</a>	ゼンリン住宅地図 横浜市旭区 平成4年版	1991(H3)	ゼンリン	
	<a href="#">1193026304</a>	ゼンリン住宅地図 横浜市旭区 平成5年版	1992(H4)	ゼンリン	
	<a href="#">1193024735</a>	コンビ住宅地図+町別電話帳 旭区 平成5年版	1992(H4)	刊広社	
	<a href="#">1193084174</a>	ゼンリン住宅地図 横浜市旭区 平成6年版	1993(H5)	ゼンリン	
	<a href="#">1194083539</a>	ブルーマップ 横浜市旭区	1994(H6)	民事法情報センター	
	<a href="#">1194072129</a>	ゼンリン住宅地図 横浜市旭区 平成7年版	1994(H6)	ゼンリン	
	<a href="#">1194058533</a>	横浜市住宅地図 旭区 平成7年版	1994(H6)	刊広社	
	<a href="#">1194058531</a>	コンビ住宅地図+町別電話帳 旭区 平成7年版	1994(H6)	刊広社	
	<a href="#">1195053175</a>	ゼンリン住宅地図 横浜市旭区 平成8年版	1995(H7)	ゼンリン	
	<a href="#">1196068916</a>	ゼンリン住宅地図 横浜市旭区 平成9年版	1996(H8)	ゼンリン	
	<a href="#">1196072543</a>	横浜市住宅地図 旭区 平成9年版	1996(H8)	刊広社	
	<a href="#">1196072542</a>	コンビ住宅地図+町別電話帳 旭区 平成9年版	1996(H8)	刊広社	
	<a href="#">1197084968</a>	ゼンリン住宅地図 横浜市旭区 平成10年版	1997(H9)	ゼンリン	
	<a href="#">1198007418</a>	ブルーマップ 横浜市旭区	1998(H10)	民事法情報センター	
	<a href="#">1198067052</a>	コンビ住宅地図+町別電話帳 旭区 平成11年版	1998(H10)	刊広社	
	<a href="#">1100002663</a>	ゼンリン住宅地図 横浜市旭区 2000	2000(H12)	ゼンリン	
	<a href="#">1100068651</a>	ゼンリン住宅地図 横浜市旭区 2001	2000(H12)	ゼンリン	
	<a href="#">1100062117</a>	コンビ住宅地図+町別電話帳 旭区 平成13年版	2000(H12)	刊広社	
	<a href="#">1101004000</a>	ブルーマップ 横浜市旭区 2001	2001(H13)	民事法情報センター	
	<a href="#">1101071986</a>	ゼンリン住宅地図 横浜市旭区 2002	2001(H13)	ゼンリン	
	<a href="#">1102061772</a>	横浜市住宅地図 旭区 平成15年版	2002(H14)	刊広社	
	<a href="#">1102061773</a>	コンビ住宅地図+町別電話帳 旭区 平成15年版	2002(H14)	刊広社	

場所	書誌番号	種類	発行年	出版社	
↓ 書庫	<a href="#">1102075727</a>	ゼンリン住宅地図 横浜市旭区 200212	2002(H14)	ゼンリン	
	<a href="#">1103099244</a>	ゼンリン住宅地図 横浜市旭区 200312	2003(H15)	ゼンリン	
	<a href="#">1104031646</a>	ブルーマップ 横浜市旭区 2004	2004(H16)	民事法情報センター	
	<a href="#">1104064681</a>	コンビ住宅地図+町別電話帳 旭区 平成17年版	2004(H16)	刊広社	
	<a href="#">1104093112</a>	ゼンリン住宅地図 横浜市旭区 200412	2004(H16)	ゼンリン	
	<a href="#">1105095290</a>	ゼンリン住宅地図 横浜市旭区 200512	2005(H17)	ゼンリン	
	<a href="#">1106053478</a>	コンビ住宅地図+町別電話帳 横浜市旭区 18	2006(H18)	刊広社	
	<a href="#">1106053481</a>	トリオ住宅地図+地籍+町別電話帳 横浜市旭区 18	2006(H18)	刊広社	
	<a href="#">1106053480</a>	横浜市住宅地図 旭区 18	2006(H18)	刊広社	
	<a href="#">1106091853</a>	ゼンリン住宅地図 横浜市旭区 200612	2006(H18)	ゼンリン	
	<a href="#">1107055672</a>	ブルーマップ 横浜市旭区 200707	2007(H19)	民事法情報センター	
	<a href="#">1107095963</a>	ゼンリン住宅地図 横浜市旭区 200712	2007(H19)	ゼンリン	
	<a href="#">1108001444</a>	トリオ住宅地図+地籍+町別電話帳 横浜市旭区 20	2008(H20)	刊広社	
	<a href="#">1108001443</a>	コンビ住宅地図+町別電話帳 横浜市旭区 20	2008(H20)	刊広社	
	<a href="#">1108092626</a>	ゼンリン住宅地図 横浜市旭区 200812	2008(H20)	ゼンリン	
	<a href="#">1109040429</a>	ブルーマップ 横浜市旭区 200905	2009(H21)	民事法情報センター	
	<a href="#">1109041253</a>	横浜市住宅地図 旭区 21年版	2009(H21)	刊広社	
	<a href="#">1109041254</a>	横浜市住宅地図 旭区 地籍版 21年版	2009(H21)	刊広社	
	<a href="#">1110000675</a>	ゼンリン住宅地図 横浜市旭区 200912	2009(H21)	ゼンリン	
	<a href="#">1111006616</a>	ゼンリン住宅地図 横浜市旭区 201012	2010(H22)	ゼンリン	
	<a href="#">1111040508</a>	ブルーマップ 横浜市旭区 201105	2011(H23)	ゼンリン	
	<a href="#">1112007879</a>	ゼンリン住宅地図 横浜市旭区 201112	2011(H23)	ゼンリン	
	<a href="#">1113014187</a>	ゼンリン住宅地図 横浜市旭区 201212	2012(H24)	ゼンリン	
	<a href="#">1113055200</a>	ブルーマップ 横浜市旭区 201305	2013(H25)	ゼンリン	
	<a href="#">1113119897</a>	ゼンリン住宅地図 横浜市旭区 201312	2013(H25)	ゼンリン	
	<a href="#">1113229933</a>	ゼンリン住宅地図 横浜市旭区 201412	2014(H26)	ゼンリン	
	<a href="#">1113273858</a>	ブルーマップ 横浜市旭区 201505	2015(H27)	ゼンリン	
	<a href="#">1113335773</a>	ゼンリン住宅地図 横浜市旭区 201512	2015(H27)	ゼンリン	
	<a href="#">1113447032</a>	ゼンリン住宅地図 横浜市旭区 201612	2016(H28)	ゼンリン	
	<a href="#">1113486887</a>	ブルーマップ 横浜市旭区 201705	2017(H29)	ゼンリン	
	<a href="#">1113548783</a>	ゼンリン住宅地図 横浜市旭区 201712	2017(H29)	ゼンリン	
	<a href="#">1113654205</a>	ゼンリン住宅地図 横浜市旭区 201812	2018(H30)	ゼンリン	
	<a href="#">1113703144</a>	ブルーマップ 横浜市旭区 201905	2019(R元)	ゼンリン	
	<a href="#">1113748333</a>	ゼンリン住宅地図 横浜市旭区 201912	2019(R元)	ゼンリン	
	<a href="#">1113839630</a>	ゼンリン住宅地図 横浜市旭区 202012	2020(R2)	ゼンリン	
	<a href="#">1113886605</a>	ブルーマップ 横浜市旭区 202105	2021(R3)	ゼンリン	
	<a href="#">1113933707</a>	ゼンリン住宅地図 横浜市旭区 202112	2021(R3)	ゼンリン	
	<a href="#">1122022151</a>	ゼンリン住宅地図 横浜市旭区 202212	2022(R4)	ゼンリン	
	<a href="#">1122058729</a>	ブルーマップ 横浜市旭区 202305	2023(R5)	ゼンリン	

場所	書誌番号	種類	発行年	出版社	
カウンターにて ご確認ください	<a href="#">1123001816</a>	ゼンリン住宅地図 横浜市旭区 202312	2023(R5)	ゼンリン	
	<a href="#">1124054442</a>	ゼンリン住宅地図 横浜市旭区 202412	2024(R6)	ゼンリン	

# 横浜市磯子区

場所	書誌番号	種類	発行年	出版社	
3階 (書架58 最下段)	<a href="#">1103062105</a>	磯子区明細地図 昭和34年版	1958(S33)	経済地図社	
	<a href="#">1103062106</a>	磯子区明細地図 昭和36年版	1961(S36)	経済地図社	
	<a href="#">1105012839</a>	磯子区明細地図 昭和38年版	1963(S38)	経済地図社	
	<a href="#">1105026740</a>	磯子区明細地図 昭和40年版	1965(S40)	経済地図社	
	<a href="#">1105026741</a>	磯子区明細地図 昭和42年版	1967(S42)	経済地図社	
	<a href="#">1105026742</a>	磯子区明細地図 昭和44年版	1969(S44)	経済地図社	
	<a href="#">1105026743</a>	磯子区明細地図 昭和46年版	1971(S46)	経済地図社	
↓書庫	<a href="#">1190484849</a>	磯子区明細地図 昭和51年版	1976(S51)	経済地図社	
	<a href="#">1190486666</a>	磯子区明細地図 昭和54年版	1979(S54)	経済地図社	
	<a href="#">1190482636</a>	磯子区明細地図 昭和56年版	1981(S56)	経済地図社	
	<a href="#">1190486896</a>	横浜市住宅地図 磯子区 昭和57年版 No.1	1981(S56)	刊広社	
	<a href="#">1190482643</a>	磯子区明細地図 昭和58年版	1983(S58)	経済地図社	
	<a href="#">1190481553</a>	磯子区明細地図 昭和60年版	1985(S60)	経済地図社	
	<a href="#">1190534317</a>	横浜市住宅地図 磯子区 昭和60年版	1985(S60)	刊広社	
	<a href="#">1190456778</a>	ゼンリン住宅地図 横浜市 9 磯子区	1985(S60)	ゼンリン	
	<a href="#">1190561883</a>	磯子区明細地図 昭和63年版	1987(S62)	経済地図社	
	<a href="#">1190561845</a>	横浜市住宅地図 磯子区 昭和64年版	1988(S63)	刊広社	
	<a href="#">1193016377</a>	ブルーマップ 横浜市磯子区	1989(H元)	民事法情報センター	
	<a href="#">1190561880</a>	磯子区明細地図 平成2年版	1989(H元)	経済地図社	
	<a href="#">1190549996</a>	横浜市住宅地図 磯子区 平成3年版	1990(H2)	刊広社	
	<a href="#">1190539210</a>	ゼンリン住宅地図 横浜市磯子区 平成4年版	1992(H4)	ゼンリン	
	<a href="#">1193024314</a>	コンビ住宅地図+町別電話帳 磯子区 平成5年版	1992(H4)	刊広社	
	<a href="#">1193014692</a>	ゼンリン住宅地図 横浜市磯子区 平成5年版	1993(H5)	ゼンリン	
	<a href="#">1194027150</a>	ゼンリン住宅地図 横浜市磯子区 平成6年版	1994(H6)	ゼンリン	
	<a href="#">1195002874</a>	横浜市住宅地図 磯子区 平成7年版	1995(H7)	刊広社	
	<a href="#">1195002719</a>	コンビ住宅地図+町別電話帳 磯子区 平成7年版	1995(H7)	刊広社	
	<a href="#">1195015674</a>	ゼンリン住宅地図 横浜市磯子区 平成7年版	1995(H7)	ゼンリン	
	<a href="#">1195034719</a>	ブルーマップ 横浜市磯子区	1995(H7)	民事法情報センター	
	<a href="#">1196010544</a>	ゼンリン住宅地図 横浜市磯子区 平成8年版	1996(H8)	ゼンリン	
	<a href="#">1197005624</a>	横浜市住宅地図 磯子区 平成9年版	1997(H9)	刊広社	
	<a href="#">1197005626</a>	コンビ住宅地図+町別電話帳 磯子区 平成9年版	1997(H9)	刊広社	
	<a href="#">1197016341</a>	ゼンリン住宅地図 横浜市磯子区 平成9年版	1997(H9)	ゼンリン	
	<a href="#">1197040427</a>	ブルーマップ 横浜市磯子区	1997(H9)	民事法情報センター	
	<a href="#">1198016718</a>	ゼンリン住宅地図 横浜市磯子区 平成10年版	1998(H10)	ゼンリン	
	<a href="#">1199000731</a>	コンビ住宅地図+町別電話帳 磯子区 平成11年版	1999(H11)	刊広社	
	<a href="#">1199007900</a>	ゼンリン住宅地図 横浜市磯子区 平成11年版	1999(H11)	ゼンリン	
	<a href="#">1100009101</a>	ゼンリン住宅地図 横浜市磯子区 2000	2000(H12)	ゼンリン	
	<a href="#">1100017057</a>	ブルーマップ 横浜市磯子区 2000	2000(H12)	民事法情報センター	
	<a href="#">1100064604</a>	コンビ住宅地図+町別電話帳 磯子区 平成13年版	2000(H12)	刊広社	

場所	書誌番号	種類	発行年	出版社	
↓書庫	<a href="#">1101004006</a>	ゼンリン住宅地図 横浜市磯子区 2001	2001(H13)	ゼンリン	
	<a href="#">1102003517</a>	ゼンリン住宅地図 横浜市磯子区 2002	2002(H14)	ゼンリン	
	<a href="#">1102067704</a>	横浜市住宅地図 磯子区 15年版	2002(H14)	刊広社	
	<a href="#">1102067703</a>	コンビ住宅地図+町別電話帳 磯子区 平成15年版	2002(H14)	刊広社	
	<a href="#">1103005848</a>	ゼンリン住宅地図 横浜市磯子区 200301	2003(H15)	ゼンリン	
	<a href="#">1103035306</a>	ブルーマップ 横浜市磯子区	2003(H15)	民事法情報センター	
	<a href="#">1104003162</a>	ゼンリン住宅地図 横浜市磯子区 200401	2004(H16)	ゼンリン	
	<a href="#">1104066235</a>	横浜市住宅地図 磯子区 17年版	2004(H16)	刊広社	
	<a href="#">1104066233</a>	コンビ住宅地図+町別電話帳 磯子区 平成17年版	2004(H16)	刊広社	
	<a href="#">1105006249</a>	ゼンリン住宅地図 横浜市磯子区 200501	2005(H17)	ゼンリン	
	<a href="#">1106005347</a>	ゼンリン住宅地図 横浜市磯子区 200601	2006(H18)	ゼンリン	
	<a href="#">1106019335</a>	ブルーマップ 横浜市磯子区	2006(H18)	民事法情報センター	
	<a href="#">1106038909</a>	横浜市住宅地図 磯子区 18	2006(H18)	刊広社	
	<a href="#">1106038911</a>	コンビ住宅地図+町別電話帳 横浜市磯子区 18	2006(H18)	刊広社	
	<a href="#">1106038910</a>	トリオ住宅地図+地籍+町別電話帳 横浜市磯子区 18	2006(H18)	刊広社	
	<a href="#">1107004619</a>	ゼンリン住宅地図 横浜市磯子区 200701	2007(H19)	ゼンリン	
	<a href="#">1107072310</a>	横浜市住宅地図 磯子区 19	2007(H19)	刊広社	
	<a href="#">1107072311</a>	コンビ住宅地図+町別電話帳 横浜市磯子区 19	2007(H19)	刊広社	
	<a href="#">1107072312</a>	トリオ住宅地図+地籍+町別電話帳 横浜市磯子区 19	2007(H19)	刊広社	
	<a href="#">1108005031</a>	ゼンリン住宅地図 横浜市磯子区 200801	2008(H20)	ゼンリン	
	<a href="#">1109004473</a>	ゼンリン住宅地図 横浜市磯子区 200901	2009(H21)	ゼンリン	
	<a href="#">1109025437</a>	横浜市住宅地図 磯子区 21年版	2009(H21)	刊広社	
	<a href="#">1110008646</a>	ゼンリン住宅地図 横浜市磯子区 201001	2010(H22)	ゼンリン	
	<a href="#">1110050532</a>	ブルーマップ 横浜市磯子区 201006	2010(H22)	民事法情報センター	
	<a href="#">1111011995</a>	ゼンリン住宅地図 横浜市磯子区 201101	2011(H23)	ゼンリン	
	<a href="#">1112005244</a>	ゼンリン住宅地図 横浜市磯子区 201201	2012(H24)	ゼンリン	
	<a href="#">1112046899</a>	ブルーマップ 横浜市磯子区 201206	2012(H24)	ゼンリン	
	<a href="#">1113017194</a>	ゼンリン住宅地図 横浜市磯子区 201301	2013(H25)	ゼンリン	
	<a href="#">1113128095</a>	ゼンリン住宅地図 横浜市磯子区 201401	2014(H26)	ゼンリン	
	<a href="#">1113176300</a>	ブルーマップ 横浜市磯子区 201406	2014(H26)	ゼンリン	
	<a href="#">1113237549</a>	ゼンリン住宅地図 横浜市磯子区 201501	2015(H27)	ゼンリン	
	<a href="#">1113344749</a>	ゼンリン住宅地図 横浜市磯子区 201601	2016(H28)	ゼンリン	
	<a href="#">1113391281</a>	ブルーマップ 横浜市磯子区 201606	2016(H28)	ゼンリン	
	<a href="#">1113457057</a>	ゼンリン住宅地図 横浜市磯子区 201701	2017(H29)	ゼンリン	
	<a href="#">1113554933</a>	ゼンリン住宅地図 横浜市磯子区 201801	2018(H30)	ゼンリン	
	<a href="#">1113603691</a>	ブルーマップ 横浜市磯子区 201806	2018(H30)	ゼンリン	
	<a href="#">1113663330</a>	ゼンリン住宅地図 横浜市磯子区 201901	2019(H31)	ゼンリン	
	<a href="#">1113755719</a>	ゼンリン住宅地図 横浜市磯子区 202001	2020(R2)	ゼンリン	
	<a href="#">1113793460</a>	ブルーマップ 横浜市磯子区 202006	2020(R2)	ゼンリン	

場所	書誌番号	種類	発行年	出版社	
↓ 書庫	<a href="#">1113847889</a>	ゼンリン住宅地図 横浜市磯子区 202101	2021(R3)	ゼンリン	
	<a href="#">1113940222</a>	ゼンリン住宅地図 横浜市磯子区 202201	2022(R4)	ゼンリン	
	<a href="#">1113985297</a>	ブルーマップ 横浜市磯子区 202206	2022(R4)	ゼンリン	
	<a href="#">1122027073</a>	ゼンリン住宅地図 横浜市磯子区 202301	2023(R5)	ゼンリン	
	<a href="#">1123005815</a>	ゼンリン住宅地図 横浜市磯子区 202401	2024(R6)	ゼンリン	
カウンターにて ご確認ください	<a href="#">1124017177</a>	ブルーマップ 横浜市磯子区 202406	2024(R6)	ゼンリン	
	<a href="#">1124066141</a>	ゼンリン住宅地図 横浜市磯子区 202501	2025(R7)	ゼンリン	

# 横浜市金沢区

場所	書誌番号	種類	発行年	出版社	
3階 (書架58 最下段)	<a href="#">1103062107</a>	金沢区明細地図 '61	1960(S35)	経済地図社	
	<a href="#">1103062108</a>	金沢区明細地図 昭和38年版	1963(S38)	経済地図社	
	<a href="#">1107050154</a>	金沢区明細地図 昭和41年版	1966(S41)	経済地図社	
	<a href="#">1107050155</a>	金沢区明細地図 昭和42年版	1967(S42)	経済地図社	
	<a href="#">1107050156</a>	金沢区明細地図 昭和44年版	1969(S44)	経済地図社	
	<a href="#">1107050157</a>	金沢区明細地図 昭和46年版	1971(S46)	経済地図社	
	<a href="#">1107050158</a>	金沢区明細地図 昭和48年版	1973(S48)	経済地図社	
↓書庫	<a href="#">1190486335</a>	金沢区明細地図 昭和50年版	1975(S50)	経済地図社	
	<a href="#">1190486346</a>	金沢区明細地図 昭和52年版	1977(S52)	経済地図社	
	<a href="#">1197002340</a>	金沢区明細地図 昭和54年版	1979(S54)	経済地図社	
	<a href="#">1190486284</a>	金沢区明細地図 昭和56年版	1981(S56)	経済地図社	
	<a href="#">1197002365</a>	横浜市住宅地図 金沢区 昭和57年版	1982(S57)	刊広社	
	<a href="#">1190486298</a>	金沢区明細地図 昭和58年版	1983(S58)	経済地図社	
	<a href="#">1190549667</a>	横浜市住宅地図 金沢区 昭和59年版	1983(S58)	刊広社	
	<a href="#">1190534322</a>	横浜市住宅地図 金沢区 昭和61年版	1985(S60)	刊広社	
	<a href="#">1190486325</a>	金沢区明細地図 昭和61年版	1986(S61)	経済地図社	
	<a href="#">1190472770</a>	横浜市住宅地図 金沢区 昭和63年版	1987(S62)	刊広社	
	<a href="#">1190542734</a>	金沢区明細地図 昭和63年版	1988(S63)	経済地図社	
	<a href="#">1190472766</a>	横浜市住宅地図 金沢区 平成2年版	1989(H元)	刊広社	
	<a href="#">1190537122</a>	金沢区明細地図 平成2年版	1990(H2)	経済地図社	
	<a href="#">1190529728</a>	横浜市住宅地図 金沢区 平成4年版	1991(H3)	刊広社	
	<a href="#">1190569171</a>	ゼンリン住宅地図 横浜市金沢区 '91	1991(H3)	ゼンリン	
	<a href="#">1190602009</a>	ゼンリン住宅地図 横浜市金沢区 平成4年版	1992(H4)	ゼンリン	
	<a href="#">1193014613</a>	ゼンリン住宅地図 横浜市金沢区 平成5年版	1993(H5)	ゼンリン	
	<a href="#">1193062321</a>	横浜市住宅地図 金沢区 平成6年版	1993(H5)	刊広社	
	<a href="#">1193082936</a>	コンビ住宅地図+町別電話帳 金沢区 平成6年版	1993(H5)	刊広社	
	<a href="#">1194022526</a>	ゼンリン住宅地図 横浜市金沢区 平成6年版	1994(H6)	ゼンリン	
	<a href="#">1195010025</a>	ゼンリン住宅地図 横浜市金沢区 平成7年版	1995(H7)	ゼンリン	
	<a href="#">1195029037</a>	ブルーマップ 横浜市金沢区	1995(H7)	民事法情報センター	
	<a href="#">1195040111</a>	横浜市住宅地図 金沢区 平成8年版	1995(H7)	刊広社	
	<a href="#">1195040112</a>	コンビ住宅地図+町別電話帳 金沢区 平成8年版	1995(H7)	刊広社	
	<a href="#">1196003321</a>	ゼンリン住宅地図 横浜市金沢区 平成8年版	1996(H8)	ゼンリン	
	<a href="#">1197009372</a>	ゼンリン住宅地図 横浜市金沢区 平成9年版	1997(H9)	ゼンリン	
	<a href="#">1197034375</a>	ブルーマップ 横浜市金沢区	1997(H9)	民事法情報センター	
	<a href="#">1197055562</a>	コンビ住宅地図+町別電話帳 金沢区 平成10年版	1997(H9)	刊広社	
	<a href="#">1198011610</a>	ゼンリン住宅地図 横浜市金沢区 平成10年版	1998(H10)	ゼンリン	
	<a href="#">1199004420</a>	ゼンリン住宅地図 横浜市金沢区 平成11年版	1999(H11)	ゼンリン	
	<a href="#">1199039990</a>	横浜市住宅地図 金沢区 平成12年版	1999(H11)	刊広社	
	<a href="#">1199039987</a>	コンビ住宅地図+町別電話帳 金沢区 平成12年版	1999(H11)	刊広社	

場所	書誌番号	種類	発行年	出版社	
↓書庫	<a href="#">1100002661</a>	ゼンリン住宅地図 横浜市金沢区 2000	2000(H12)	ゼンリン	
	<a href="#">1100017058</a>	ブルーマップ 横浜市金沢区 2000	2000(H12)	民事法情報センター	
	<a href="#">1100077173</a>	ゼンリン住宅地図 横浜市金沢区 2001	2000(H12)	ゼンリン	
	<a href="#">1101070647</a>	横浜市住宅地図 金沢区 平成14年版	2001(H13)	刊広社	
	<a href="#">1101070649</a>	コンビ住宅地図+町別電話帳 金沢区 平成14年版	2001(H13)	刊広社	
	<a href="#">1101078067</a>	ゼンリン住宅地図 横浜市金沢区 2002	2001(H13)	ゼンリン	
	<a href="#">1102075730</a>	ゼンリン住宅地図 横浜市金沢区 200212	2002(H14)	ゼンリン	
	<a href="#">1103028359</a>	ブルーマップ 横浜市金沢区	2003(H15)	民事法情報センター	
	<a href="#">1103085761</a>	横浜市住宅地図 金沢区 平成16年版	2003(H15)	刊広社	
	<a href="#">1103085762</a>	コンビ住宅地図+町別電話帳 金沢区 平成16年版	2003(H15)	刊広社	
	<a href="#">1103097929</a>	ゼンリン住宅地図 横浜市金沢区 200312	2003(H15)	ゼンリン	
	<a href="#">1104083496</a>	ゼンリン住宅地図 横浜市金沢区 200411	2004(H16)	ゼンリン	
	<a href="#">1105084269</a>	ゼンリン住宅地図 横浜市金沢区 200511	2005(H17)	ゼンリン	
	<a href="#">1105084855</a>	横浜市住宅地図 金沢区 平成18年版	2005(H17)	刊広社	
	<a href="#">1105084862</a>	コンビ住宅地図+町別電話帳 金沢区 平成18年版	2005(H17)	刊広社	
	<a href="#">1106019340</a>	ブルーマップ 横浜市金沢区	2006(H18)	民事法情報センター	
	<a href="#">1106085857</a>	ゼンリン住宅地図 横浜市金沢区 200611	2006(H18)	ゼンリン	
	<a href="#">1107012056</a>	コンビ住宅地図+町別電話帳 横浜市金沢区 19年版	2007(H19)	刊広社	
	<a href="#">1107012059</a>	トリオ住宅地図+地籍+町別電話帳 横浜市金沢区 19年版	2007(H19)	刊広社	
	<a href="#">1107088014</a>	ゼンリン住宅地図 横浜市金沢区 200711	2007(H19)	ゼンリン	
	<a href="#">1108021804</a>	ブルーマップ 横浜市金沢区	2008(H20)	民事法情報センター	
	<a href="#">1108063923</a>	トリオ住宅地図+地籍+町別電話帳 横浜市金沢区 20年版	2008(H20)	刊広社	
	<a href="#">1108063921</a>	コンビ住宅地図+町別電話帳 横浜市金沢区 20年版	2008(H20)	刊広社	
	<a href="#">1108063920</a>	横浜市住宅地図 金沢区 20年版	2008(H20)	刊広社	
	<a href="#">1108086009</a>	ゼンリン住宅地図 横浜市金沢区 200811	2008(H20)	ゼンリン	
	<a href="#">1109089591</a>	ゼンリン住宅地図 横浜市金沢区 200911	2009(H21)	ゼンリン	
	<a href="#">1110031722</a>	ブルーマップ 横浜市金沢区 201004	2010(H22)	民事法情報センター	
	<a href="#">1110090714</a>	ゼンリン住宅地図 横浜市金沢区 201011	2010(H22)	ゼンリン	
	<a href="#">1111083626</a>	ゼンリン住宅地図 横浜市金沢区 201111	2011(H23)	ゼンリン	
	<a href="#">1112033513</a>	ブルーマップ 横浜市金沢区 201204	2012(H24)	ゼンリン	
	<a href="#">1112086842</a>	ゼンリン住宅地図 横浜市金沢区 201211	2012(H24)	ゼンリン	
	<a href="#">1113119894</a>	ゼンリン住宅地図 横浜市金沢区 201311	2013(H25)	ゼンリン	
	<a href="#">1113168154</a>	ブルーマップ 横浜市金沢区 201404	2014(H26)	ゼンリン	
	<a href="#">1113220899</a>	ゼンリン住宅地図 横浜市金沢区 201411	2014(H26)	ゼンリン	
	<a href="#">1113326465</a>	ゼンリン住宅地図 横浜市金沢区 201511	2015(H27)	ゼンリン	
	<a href="#">1113371748</a>	ブルーマップ 横浜市金沢区 201604	2016(H28)	ゼンリン	
	<a href="#">1113438265</a>	ゼンリン住宅地図 横浜市金沢区 201611	2016(H28)	ゼンリン	
	<a href="#">1113541796</a>	ゼンリン住宅地図 横浜市金沢区 201711	2017(H29)	ゼンリン	
	<a href="#">1113587704</a>	ブルーマップ 横浜市金沢区 201804	2018(H30)	ゼンリン	

場所	書誌番号	種類	発行年	出版社	
↓ 書庫	<a href="#">1113647694</a>	ゼンリン住宅地図 横浜市金沢区 201811	2018(H30)	ゼンリン	
	<a href="#">1113741807</a>	ゼンリン住宅地図 横浜市金沢区 201911	2019(R元)	ゼンリン	
	<a href="#">1113787503</a>	ブルーマップ 横浜市金沢区 202004	2020(R2)	ゼンリン	
	<a href="#">1113833091</a>	ゼンリン住宅地図 横浜市金沢区 202011	2020(R2)	ゼンリン	
	<a href="#">1113933718</a>	ゼンリン住宅地図 横浜市金沢区 202111	2021(R3)	ゼンリン	
	<a href="#">1113970506</a>	ブルーマップ 横浜市金沢区 202204	2022(R4)	ゼンリン	
	<a href="#">1122013974</a>	ゼンリン住宅地図 横浜市金沢区 202211	2022(R4)	ゼンリン	
	<a href="#">1122100758</a>	ゼンリン住宅地図 横浜市金沢区 202311	2023(R5)	ゼンリン	
カウンターにて ご確認ください	<a href="#">1124006655</a>	ブルーマップ 横浜市金沢区 202404	2024(R6)	ゼンリン	
	<a href="#">1124048081</a>	ゼンリン住宅地図 横浜市金沢区 202411	2024(R6)	ゼンリン	

# 横浜市港北区







































場所	書誌番号	種類	発行年	出版社	
3階 (書架58 最下段)	<a href="#">1103062109</a>	港北区明細地図 東部 昭和34年版	1959(S34)	経済地図社	
	<a href="#">1103062110</a>	港北区明細地図 港北区東部地区 昭和36年版	1961(S36)	経済地図社	
	<a href="#">1105012834</a>	港北区明細地図 (東部地区) 昭和39年版	1964(S39)	経済地図社	
	<a href="#">1105026757</a>	港北区明細地図 西部 昭和40年版	1965(S40)	経済地図社	
	<a href="#">1105026759</a>	港北区東部明細地図 昭和41年版	1966(S41)	経済地図社	
	<a href="#">1105026758</a>	港北区西部明細地図 昭和42年版	1967(S42)	経済地図社	
	<a href="#">1105026760</a>	港北区東部明細地図 昭和43年版	1968(S43)	経済地図社	
	<a href="#">1105026744</a>	港北区明細地図 昭和45年版	1970(S45)	経済地図社	
	<a href="#">1105026745</a>	港北区明細地図 昭和47年版	1972(S47)	経済地図社	
	<a href="#">1105026746</a>	港北区明細地図 昭和49年版	1974(S49)	経済地図社	
↓ 書庫	<a href="#">1190481651</a>	港北区明細地図 昭和51年版	1976(S51)	経済地図社	
	<a href="#">1190481662</a>	港北区明細地図(北) 昭和53年版	1978(S53)	経済地図社	
	<a href="#">1190481657</a>	港北区明細地図(南部) 昭和53年版	1978(S53)	経済地図社	
	<a href="#">1190555938</a>	港北区明細地図(北) 昭和55年版	1980(S55)	経済地図社	
	<a href="#">1190484906</a>	港北区明細地図(南) 昭和55年版	1980(S55)	経済地図社	
	<a href="#">1190487367</a>	横浜市住宅地図 港北区 昭和57年版 No.1	1982(S57)	刊広社	
	<a href="#">1190484911</a>	港北区明細地図(北) 昭和57年版	1982(S57)	経済地図社	
	<a href="#">1190484914</a>	港北区明細地図(南) 昭和57年版	1982(S57)	経済地図社	
	<a href="#">1190561737</a>	横浜市住宅地図 港北区 昭和58年版	1983(S58)	刊広社	
	<a href="#">1190534336</a>	横浜市住宅地図 港北区 昭和60年版	1984(S59)	刊広社	
	<a href="#">1190484888</a>	港北区明細地図(南) 昭和60年版	1985(S60)	経済地図社	
	<a href="#">1190482510</a>	港北区明細地図(北) 昭和60年版	1985(S60)	経済地図社	
	<a href="#">1190472784</a>	横浜市住宅地図 港北区 昭和62年版	1986(S61)	刊広社	
	<a href="#">1190484899</a>	港北区明細地図(南) 昭和62年版	1987(S62)	経済地図社	
	<a href="#">1190484749</a>	港北区明細地図(北) 昭和62年版	1987(S62)	経済地図社	
	<a href="#">1190472778</a>	横浜市住宅地図 港北区 昭和64年版	1988(S63)	刊広社	
	<a href="#">1190551663</a>	港北区明細地図(南) 平成元年版	1989(H元)	経済地図社	
	<a href="#">1190551644</a>	港北区明細地図(北) 平成元年版	1989(H元)	経済地図社	
	<a href="#">1190602011</a>	ゼンリン住宅地図 横浜市港北区 南部 '91	1991(H3)	ゼンリン	
	<a href="#">1190601995</a>	ゼンリン住宅地図 横浜市港北区 北部 '91	1991(H3)	ゼンリン	
	<a href="#">1190594112</a>	ゼンリン住宅地図 横浜市港北区 南 平成4年版	1992(H4)	ゼンリン	
	<a href="#">1190594420</a>	ゼンリン住宅地図 横浜市港北区 北 平成4年版	1992(H4)	ゼンリン	
	<a href="#">1190592702</a>	横浜市住宅地図 港北区 平成5年版	1992(H4)	刊広社	
	<a href="#">1193024752</a>	コンビ住宅地図+町別電話帳 港北区 平成5年版	1992(H4)	刊広社	
	<a href="#">1193042036</a>	ゼンリン住宅地図 横浜市港北区 南部 平成5年版	1993(H5)	ゼンリン	
	<a href="#">1194038504</a>	ゼンリン住宅地図 横浜市港北区 北部 平成5年版	1993(H5)	ゼンリン	
	<a href="#">1194068111</a>	横浜市住宅地図 港北区 平成7年版	1994(H6)	刊広社	
	<a href="#">1194068112</a>	コンビ住宅地図+町別電話帳 港北区 平成7年版	1994(H6)	刊広社	
	<a href="#">1194073366</a>	ゼンリン住宅地図 横浜市港北区 平成7年版	1994(H6)	ゼンリン	

場所	書誌番号	種類	発行年	出版社	
↓書庫	<a href="#">1194083879</a>	ブルーマップ 横浜市港北区	1994(H6)	民事法情報センター	
	<a href="#">1195053174</a>	ゼンリン住宅地図 横浜市港北区 平成8年版	1995(H7)	ゼンリン	
	<a href="#">1196046806</a>	コンビ住宅地図+町別電話帳 港北区 平成9年版	1996(H8)	刊広社	
	<a href="#">1196056017</a>	ゼンリン住宅地図 横浜市港北区 平成9年版	1996(H8)	ゼンリン	
	<a href="#">1197062239</a>	ゼンリン住宅地図 横浜市港北区 平成10年版	1997(H9)	ゼンリン	
	<a href="#">1198062142</a>	コンビ住宅地図+町別電話帳 港北区 平成11年版	1998(H10)	刊広社	
	<a href="#">1198067413</a>	ゼンリン住宅地図 横浜市港北区 平成11年版	1998(H10)	ゼンリン	
	<a href="#">1199066139</a>	ゼンリン住宅地図 横浜市港北区 2000	1999(H11)	ゼンリン	
	<a href="#">1100005520</a>	ブルーマップ 横浜市港北区	2000(H12)	民事法情報センター	
	<a href="#">1100052774</a>	横浜市住宅地図 港北区 平成13年版	2000(H12)	刊広社	
	<a href="#">1100052771</a>	コンビ住宅地図+町別電話帳 港北区 平成13年版	2000(H12)	刊広社	
	<a href="#">1100068653</a>	ゼンリン住宅地図 横浜市港北区 2001	2000(H12)	ゼンリン	
	<a href="#">1101064860</a>	ゼンリン住宅地図 横浜市港北区 2002	2001(H13)	ゼンリン	
	<a href="#">1102054755</a>	横浜市住宅地図 港北区 平成15年版	2002(H14)	刊広社	
	<a href="#">1102054753</a>	コンビ住宅地図+町別電話帳 港北区 平成15年版	2002(H14)	刊広社	
	<a href="#">1102061777</a>	ゼンリン住宅地図 横浜市港北区 200210	2002(H14)	ゼンリン	
	<a href="#">1103001388</a>	ブルーマップ 横浜市港北区〔2002〕	2002(H14)	民事法情報センター	
	<a href="#">1103080411</a>	ゼンリン住宅地図 横浜市港北区 200310	2003(H15)	ゼンリン	
	<a href="#">1104084635</a>	ゼンリン住宅地図 横浜市港北区 200411	2004(H16)	ゼンリン	
	<a href="#">1104094821</a>	横浜市住宅地図 港北区 平成17年版	2005(H17)	刊広社	
	<a href="#">1104094820</a>	コンビ住宅地図+町別電話帳 港北区 平成17年版	2005(H17)	刊広社	
	<a href="#">1105078414</a>	ゼンリン住宅地図 横浜市港北区 200510	2005(H17)	ゼンリン	
	<a href="#">1105095275</a>	ブルーマップ 横浜市港北区〔2005〕	2005(H17)	民事法情報センター	
	<a href="#">1106023985</a>	横浜市住宅地図 港北区 18	2006(H18)	刊広社	
	<a href="#">1106023983</a>	トリオ住宅地図+地籍+町別電話帳 横浜市港北区 18	2006(H18)	刊広社	
	<a href="#">1106023984</a>	コンビ住宅地図+町別電話帳 港北区	2006(H18)	刊広社	
	<a href="#">1106077244</a>	ゼンリン住宅地図 横浜市港北区 200610	2006(H18)	ゼンリン	
	<a href="#">1107078318</a>	ゼンリン住宅地図 横浜市港北区 200710	2007(H19)	ゼンリン	
	<a href="#">1107094495</a>	横浜市住宅地図 港北区 19	2007(H19)	刊広社	
	<a href="#">1107094496</a>	コンビ住宅地図+町別電話帳 横浜市港北区 19	2007(H19)	刊広社	
	<a href="#">1107094497</a>	トリオ住宅地図+地籍+町別電話帳 横浜市港北区 19	2007(H19)	刊広社	
	<a href="#">1108014188</a>	ブルーマップ 横浜市港北区 200802	2008(H20)	民事法情報センター	
	<a href="#">1108076549</a>	ゼンリン住宅地図 横浜市港北区 200810	2008(H20)	ゼンリン	
	<a href="#">1109080769</a>	ゼンリン住宅地図 横浜市港北区 200910	2009(H21)	ゼンリン	
	<a href="#">1109090309</a>	横浜市住宅地図 港北区 地籍版 21年版	2009(H21)	刊広社	
	<a href="#">1110025519</a>	ブルーマップ 横浜市港北区 201003	2010(H22)	民事法情報センター	
	<a href="#">1110080737</a>	ゼンリン住宅地図 横浜市港北区 201010	2010(H22)	ゼンリン	
	<a href="#">1111075716</a>	ゼンリン住宅地図 横浜市港北区 201110	2011(H23)	ゼンリン	
	<a href="#">1113015197</a>	ブルーマップ 横浜市港北区 201203	2012(H24)	民事法情報センター	























場所	書誌番号	種類	発行年	出版社	
↓ 書庫	<a href="#">1112081552</a>	ゼンリン住宅地図 横浜市港北区 201210	2012(H24)	ゼンリン	
	<a href="#">1113101943</a>	ゼンリン住宅地図 横浜市港北区 201310	2013(H25)	ゼンリン	
	<a href="#">1113162823</a>	ブルーマップ 横浜市港北区 201403	2014(H26)	ゼンリン	
	<a href="#">1113212385</a>	ゼンリン住宅地図 横浜市港北区 201410	2014(H26)	ゼンリン	
	<a href="#">1113318390</a>	ゼンリン住宅地図 横浜市港北区 201510	2015(H27)	ゼンリン	
	<a href="#">1113360756</a>	ブルーマップ 横浜市港北区 201603	2016(H28)	ゼンリン	
	<a href="#">1113426448</a>	ゼンリン住宅地図 横浜市港北区 201610	2016(H28)	ゼンリン	
	<a href="#">1113532295</a>	ゼンリン住宅地図 横浜市港北区 201710	2017(H29)	ゼンリン	
	<a href="#">1113571323</a>	ブルーマップ 横浜市港北区 201803	2018(H30)	ゼンリン	
	<a href="#">1113637865</a>	ゼンリン住宅地図 横浜市港北区 201810	2018(H30)	ゼンリン	
	<a href="#">1113733653</a>	ゼンリン住宅地図 横浜市港北区 201910	2019(R元)	ゼンリン	
	<a href="#">1113777427</a>	ブルーマップ 横浜市港北区 202003	2020(R2)	ゼンリン	
	<a href="#">1113825064</a>	ゼンリン住宅地図 横浜市港北区 202010	2020(R2)	ゼンリン	
	<a href="#">1113917647</a>	ゼンリン住宅地図 横浜市港北区 202110	2021(R3)	ゼンリン	
	<a href="#">1113963568</a>	ブルーマップ 横浜市港北区 202203	2022(R4)	ゼンリン	
	<a href="#">1122005308</a>	ゼンリン住宅地図 横浜市港北区 202210	2022(R4)	ゼンリン	
	<a href="#">1122094096</a>	ゼンリン住宅地図 横浜市港北区 202310	2023(R5)	ゼンリン	
カウンターにて ご確認ください	<a href="#">1124006653</a>	ブルーマップ 横浜市港北区 202403	2024(R6)	ゼンリン	
	<a href="#">1124041759</a>	ゼンリン住宅地図 横浜市港北区 202410	2024(R6)	ゼンリン	

# 横浜市緑区

1969年10月（昭和44年）に港北区から分区

場所	書誌番号	種類	発行年	出版社	
	1969年10月（昭和44年）以前は港北区の住宅地図をご覧ください。				
3階 (書架58 最下段)	<a href="#">1105027050</a>	緑区明細地図 昭和44年版	1969(S44)	経済地図社	
	<a href="#">1105027051</a>	緑区明細地図 昭和46年版	1971(S46)	経済地図社	
	<a href="#">1105027052</a>	緑区明細地図 昭和48年版	1973(S48)	経済地図社	
↓書庫	<a href="#">1190484530</a>	緑区明細地図(北) 昭和50年版	1975(S50)	経済地図社	
	<a href="#">1190484645</a>	緑区明細地図(南) 昭和50年版	1975(S50)	経済地図社	
	<a href="#">1190484651</a>	緑区明細地図(北) 昭和52年版	1977(S52)	経済地図社	
	<a href="#">1190484508</a>	緑区明細地図(南) 昭和52年版	1977(S52)	経済地図社	
	<a href="#">1190484512</a>	緑区明細地図(北) 昭和54年版	1979(S54)	経済地図社	
	<a href="#">1190484520</a>	緑区明細地図(南) 昭和55年版	1980(S55)	経済地図社	
	<a href="#">1190484447</a>	緑区明細地図(北) 昭和57年版	1982(S57)	経済地図社	
	<a href="#">1190484456</a>	緑区明細地図(南) 昭和57年版	1982(S57)	経済地図社	
	<a href="#">1190487357</a>	横浜市住宅地図 緑区北部 昭和57年版 No. 1	1982(S57)	刊広社	
	<a href="#">1190486923</a>	横浜市住宅地図 緑区南部 昭和57年版 No. 1	1982(S57)	刊広社	
	<a href="#">1190561775</a>	横浜市住宅地図 緑区南部 昭和59年版	1983(S58)	刊広社	
	<a href="#">1190561766</a>	横浜市住宅地図 緑区北部 昭和59年版	1983(S58)	刊広社	
	<a href="#">1190484368</a>	緑区明細地図(南) 昭和59年版	1984(S59)	経済地図社	
	<a href="#">1190484471</a>	緑区明細地図(北) 昭和59年版	1984(S59)	経済地図社	
	<a href="#">1190534381</a>	横浜市住宅地図 緑区南部 昭和61年版	1985(S60)	刊広社	
	<a href="#">1190534376</a>	横浜市住宅地図 緑区北 昭和61年版	1985(S60)	刊広社	
	<a href="#">1190567955</a>	ゼンリンの住宅地図 横浜市 12 緑区北部	1986(S61)	ゼンリン	
	<a href="#">1190484435</a>	緑区明細地図(北) 昭和62年版	1986(S61)	経済地図社	
	<a href="#">1190484422</a>	緑区明細地図(南) 昭和62年版	1987(S62)	経済地図社	
	<a href="#">1190472833</a>	横浜市住宅地図 緑区南 昭和63年版	1987(S62)	刊広社	
	<a href="#">1190472829</a>	横浜市住宅地図 緑区北 昭和63年版	1987(S62)	刊広社	
	<a href="#">1190534383</a>	横浜市住宅地図 緑区南部 昭和63年版	1988(S63)	ゼンリン	
	<a href="#">1190487430</a>	緑区明細地図(北) 昭和64年版	1988(S63)	経済地図社	
	<a href="#">1190551675</a>	緑区明細地図(南) 昭和64年版	1988(S63)	経済地図社	
	<a href="#">1190472827</a>	横浜市住宅地図 緑区北部 平成2年版	1989(H元)	刊広社	
	<a href="#">1190472830</a>	横浜市住宅地図 緑区南部 平成2年版	1989(H元)	刊広社	
	<a href="#">1190473188</a>	緑区(北) 明細地図 平成3年版 no. 12-B	1990(H2)	経済地図社	
	<a href="#">1190473199</a>	緑区(南) 明細地図 平成3年版 no. 12-A	1991(H3)	経済地図社	
	<a href="#">1190571784</a>	ゼンリン住宅地図 横浜市緑区 '91	1991(H3)	ゼンリン	
	<a href="#">1190550838</a>	横浜市住宅地図 緑区南部 平成4年版	1991(H3)	刊広社	
	<a href="#">1190550829</a>	横浜市住宅地図 緑区北部 平成4年版	1991(H3)	刊広社	
	<a href="#">1193015072</a>	ゼンリン住宅地図 横浜市緑区(南) 平成4年版	1992(H4)	ゼンリン	
	<a href="#">1193015065</a>	ゼンリン住宅地図 横浜市緑区(北) 平成4年版	1992(H4)	ゼンリン	
	<a href="#">1193041977</a>	ゼンリン住宅地図 横浜市緑区(南部) 平成5年版	1993(H5)	ゼンリン	
	<a href="#">1193042696</a>	ゼンリン住宅地図 横浜市緑区 北部 平成5年度版	1993(H5)	ゼンリン	


場所	書誌番号	種類	発行年	出版社	
↓ 書庫	<a href="#">1193039855</a>	横浜市住宅地図 緑区南部 平成5年版	1993(H5)	刊広社	
	<a href="#">1193039820</a>	横浜市住宅地図 緑区北部 平成5年版	1993(H5)	刊広社	
	<a href="#">1193084858</a>	コンビ住宅地図+町別電話帳 緑区南 平成5年版	1993(H5)	刊広社	
	<a href="#">1193084859</a>	コンビ住宅地図+町別電話帳 緑区北 平成5年版	1993(H5)	刊広社	
	<a href="#">1194070838</a>	横浜市住宅地図 緑区 平成7年版	1994(H6)	刊広社	
	<a href="#">1194070840</a>	コンビ住宅地図+町別電話帳 緑区 平成7年版	1994(H6)	刊広社	
	<a href="#">1194073367</a>	ゼンリン住宅地図 横浜市緑区 平成7年版	1994(H6)	ゼンリン	
	<a href="#">1195005075</a>	ブルーマップ 横浜市緑区	1995(H7)	民事法情報センター	
	<a href="#">1195059403</a>	ゼンリン住宅地図 横浜市緑区 平成8年版	1995(H7)	ゼンリン	
	<a href="#">1196055645</a>	コンビ住宅地図+町別電話帳 緑区 平成9年版	1996(H8)	刊広社	
	<a href="#">1196063672</a>	ゼンリン住宅地図 横浜市緑区 平成9年版	1996(H8)	ゼンリン	
	<a href="#">1197067788</a>	ゼンリン住宅地図 横浜市緑区 平成10年版	1997(H9)	ゼンリン	
	<a href="#">1197082540</a>	ブルーマップ 横浜市緑区	1997(H9)	民事法情報センター	
	<a href="#">1198053340</a>	ゼンリン住宅地図 横浜市緑区 平成11年版	1998(H10)	ゼンリン	
	<a href="#">1198056371</a>	コンビ住宅地図+町別電話帳 緑区 平成11年版	1998(H10)	刊広社	
	<a href="#">1198056368</a>	横浜市住宅地図 緑区 平成11年版	1998(H10)	刊広社	
	<a href="#">1199047031</a>	ゼンリン住宅地図 横浜市緑区 2000	1999(H11)	ゼンリン	
	<a href="#">1199060799</a>	ブルーマップ 横浜市緑区 2000	1999(H11)	民事法情報センター	
	<a href="#">1199007264</a>	横浜市緑区町地図 平成11年版	1999(H11)	刊広社	
	<a href="#">1100051201</a>	ゼンリン住宅地図 横浜市緑区 2001	2000(H12)	ゼンリン	
	<a href="#">1100049840</a>	横浜市住宅地図 緑区 平成13年版	2000(H12)	刊広社	
	<a href="#">1100049841</a>	コンビ住宅地図+町別電話帳 緑区 平成13年版	2000(H12)	刊広社	
	<a href="#">1101064861</a>	ゼンリン住宅地図 横浜市緑区 2002	2001(H13)	ゼンリン	
	<a href="#">1102044182</a>	横浜市住宅地図 緑区 平成15年版	2002(H14)	刊広社	
	<a href="#">1102044178</a>	コンビ住宅地図+町別電話帳 緑区 平成15年版	2002(H14)	刊広社	
	<a href="#">1102061776</a>	ゼンリン住宅地図 横浜市緑区 200210	2002(H14)	ゼンリン	
	<a href="#">1103001386</a>	ブルーマップ 横浜市緑区〔2002〕	2002(H14)	民事法情報センター	
	<a href="#">1103080412</a>	ゼンリン住宅地図 横浜市緑区 200310	2003(H15)	ゼンリン	
	<a href="#">1104075869</a>	ゼンリン住宅地図 横浜市緑区 200410	2004(H16)	ゼンリン	
	<a href="#">1105005853</a>	横浜市住宅地図 緑区 平成17年版	2005(H17)	刊広社	
	<a href="#">1105005857</a>	コンビ住宅地図+町別電話帳 緑区 平成17年版	2005(H17)	刊広社	
	<a href="#">1105078413</a>	ゼンリン住宅地図 横浜市緑区 200510	2005(H17)	ゼンリン	
	<a href="#">1106005343</a>	ブルーマップ 横浜市緑区〔2006〕	2006(H18)	民事法情報センター	
	<a href="#">1106068250</a>	横浜市住宅地図 緑区 18	2006(H18)	刊広社	
	<a href="#">1106068251</a>	コンビ住宅地図+町別電話帳 横浜市緑区 18	2006(H18)	刊広社	
	<a href="#">1106069704</a>	トリオ住宅地図+地籍+町別電話帳 横浜市緑区 18	2006(H18)	刊広社	
	<a href="#">1106077242</a>	ゼンリン住宅地図 横浜市緑区 200610	2006(H18)	ゼンリン	
	<a href="#">1107078319</a>	ゼンリン住宅地図 横浜市緑区 200710	2007(H19)	ゼンリン	
	<a href="#">1108015079</a>	トリオ住宅地図+地籍+町別電話帳 横浜市緑区 20年版	2008(H20)	刊広社	

場所	書誌番号	種類	発行年	出版社	
↓ 書庫	<a href="#">1108015077</a>	コンビ住宅地図+町別電話帳 横浜市緑区 20	2008(H20)	刊広社	
	<a href="#">1108076550</a>	ゼンリン住宅地図 横浜市緑区 200810	2008(H20)	ゼンリン	
	<a href="#">1109024123</a>	ブルーマップ 横浜市緑区 200903	2009(H21)	民事法情報センター	
	<a href="#">1109058950</a>	横浜市住宅地図 緑区 21年版	2009(H21)	刊広社	
	<a href="#">1109058952</a>	横浜市住宅地図 緑区 地籍版 21年版	2009(H21)	刊広社	
	<a href="#">1109080773</a>	ゼンリン住宅地図 横浜市緑区 200910	2009(H21)	ゼンリン	
	<a href="#">1110080738</a>	ゼンリン住宅地図 横浜市緑区 201010	2010(H22)	ゼンリン	
	<a href="#">1111033948</a>	ブルーマップ 横浜市緑区 201103	2011(H23)	ゼンリン	
	<a href="#">1111075717</a>	ゼンリン住宅地図 横浜市緑区 201110	2011(H23)	ゼンリン	
	<a href="#">1112081550</a>	ゼンリン住宅地図 横浜市緑区 201210	2012(H24)	ゼンリン	
	<a href="#">1113037525</a>	ブルーマップ 横浜市緑区 201303	2013(H25)	ゼンリン	
	<a href="#">1113101946</a>	ゼンリン住宅地図 横浜市緑区 201310	2013(H25)	ゼンリン	
	<a href="#">1113212382</a>	ゼンリン住宅地図 横浜市緑区 201410	2014(H26)	ゼンリン	
	<a href="#">1113255436</a>	ブルーマップ 横浜市緑区 201503	2015(H27)	ゼンリン	
	<a href="#">1113318389</a>	ゼンリン住宅地図 横浜市緑区 201510	2015(H27)	ゼンリン	
	<a href="#">1113426444</a>	ゼンリン住宅地図 横浜市緑区 201610	2016(H28)	ゼンリン	
	<a href="#">1113471561</a>	ブルーマップ 横浜市緑区 201703	2017(H29)	ゼンリン	
	<a href="#">1113531131</a>	ゼンリン住宅地図 横浜市緑区 201710	2017(H29)	ゼンリン	
	<a href="#">1113663329</a>	ゼンリン住宅地図 横浜市緑区 201901	2019(H31)	ゼンリン	
	<a href="#">1113676172</a>	ブルーマップ 横浜市緑区 201903	2019(H31)	ゼンリン	
	<a href="#">1113755714</a>	ゼンリン住宅地図 横浜市緑区 202001	2020(R2)	ゼンリン	
	<a href="#">1113825068</a>	ゼンリン住宅地図 横浜市緑区 202010	2020(R2)	ゼンリン	
	<a href="#">1113878748</a>	ブルーマップ 横浜市緑区 202103	2021(R3)	ゼンリン	
	<a href="#">1113917645</a>	ゼンリン住宅地図 横浜市緑区 202110	2021(R3)	ゼンリン	
	<a href="#">1122005313</a>	ゼンリン住宅地図 横浜市緑区 202210	2022(R4)	ゼンリン	
カウンターにて ご確認ください	<a href="#">1122050824</a>	ブルーマップ 横浜市緑区 202303	2023(R5)	ゼンリン	
	<a href="#">1122094125</a>	ゼンリン住宅地図 横浜市緑区 202310	2023(R5)	ゼンリン	
	<a href="#">1124041760</a>	ゼンリン住宅地図 横浜市緑区 202410	2024(R6)	ゼンリン	

# 横浜市青葉区


1994年11月（平成6年）に緑区及び港北区域の一部から新設

場所	書誌番号	種類	発行年	出版社	
	1994年11月（平成6年）より以前は緑区または港北区の住宅地図をご覧ください。				
↓ 書庫	<a href="#">1194073368</a>	ゼンリン住宅地図 横浜市青葉区 平成7年版	1994(H6)	ゼンリン	
	<a href="#">1194076822</a>	横浜市住宅地図 青葉区 平成7年版	1994(H6)	刊広社	
	<a href="#">1194076825</a>	コンビ住宅地図+町別電話帳 青葉区 平成7年版	1994(H6)	刊広社	
	<a href="#">1195005074</a>	ブルーマップ 横浜市青葉区	1995(H7)	民事法情報センター	
	<a href="#">1195059407</a>	ゼンリン住宅地図 横浜市青葉区 平成8年版	1995(H7)	ゼンリン	
	<a href="#">1196009375</a>	横浜市住宅地図 青葉区 平成8年版	1996(H8)	刊広社	
	<a href="#">1196009373</a>	コンビ住宅地図+町別電話帳 青葉区 平成8年版	1996(H8)	刊広社	
	<a href="#">1196063674</a>	ゼンリン住宅地図 横浜市青葉区 平成9年版	1996(H8)	ゼンリン	
	<a href="#">1197074917</a>	ゼンリン住宅地図 横浜市青葉区 平成10年版	1997(H9)	ゼンリン	
	<a href="#">1198004389</a>	ブルーマップ 横浜市青葉区	1998(H10)	民事法情報センター	
	<a href="#">1198002737</a>	横浜市住宅地図 青葉区 平成10年版	1998(H10)	刊広社	
	<a href="#">1198002743</a>	コンビ住宅地図+町別電話帳 青葉区 平成10年版	1998(H10)	刊広社	
	<a href="#">1198060910</a>	ゼンリン住宅地図 横浜市青葉区 平成11年版	1998(H10)	ゼンリン	
	<a href="#">1199060798</a>	ゼンリン住宅地図 横浜市青葉区 平成12年版	1999(H11)	ゼンリン	
	<a href="#">1199070967</a>	ブルーマップ 横浜市青葉区 2000	1999(H11)	民事法情報センター	
	<a href="#">1199071526</a>	横浜市住宅地図 青葉区 平成12年版	1999(H11)	刊広社	
	<a href="#">1199071520</a>	コンビ住宅地図+町別電話帳 青葉区 平成12年版	1999(H11)	刊広社	
	<a href="#">1100062115</a>	ゼンリン住宅地図 横浜市青葉区 2001	2000(H12)	ゼンリン	
	<a href="#">1101064863</a>	ゼンリン住宅地図 横浜市青葉区 2002	2001(H13)	ゼンリン	
	<a href="#">1101079960</a>	横浜市住宅地図 青葉区 平成14年版	2001(H13)	刊広社	
	<a href="#">1101079964</a>	コンビ住宅地図+町別電話帳 青葉区 平成14年版	2001(H13)	刊広社	
	<a href="#">1102061775</a>	ゼンリン住宅地図 横浜市青葉区 200210	2002(H14)	ゼンリン	
	<a href="#">1103001385</a>	ブルーマップ 横浜市青葉区〔2002〕	2002(H14)	民事法情報センター	
	<a href="#">1103080414</a>	ゼンリン住宅地図 横浜市青葉区 200310	2003(H15)	ゼンリン	
	<a href="#">1103097905</a>	コンビ住宅地図+町別電話帳 青葉区 平成16年版	2003(H15)	刊広社	
	<a href="#">1104076173</a>	ゼンリン住宅地図 横浜市青葉区 200410	2004(H16)	ゼンリン	
	<a href="#">1105067779</a>	ゼンリン住宅地図 横浜市青葉区 200509	2005(H17)	ゼンリン	
	<a href="#">1105090692</a>	横浜市住宅地図 青葉区 平成18年版	2005(H17)	刊広社	
	<a href="#">1105090693</a>	コンビ住宅地図+町別電話帳 青葉区 平成18年版	2005(H17)	刊広社	
	<a href="#">1106005342</a>	ブルーマップ 横浜市青葉区〔2006〕	2006(H18)	民事法情報センター	
	<a href="#">1106068007</a>	ゼンリン住宅地図 横浜市青葉区 200609	2006(H18)	ゼンリン	
	<a href="#">1107033406</a>	横浜市住宅地図 青葉区 平成19年版	2007(H19)	刊広社	
	<a href="#">1107033403</a>	コンビ住宅地図+町別電話帳 青葉区 平成19年版	2007(H19)	刊広社	
	<a href="#">1107033397</a>	トリオ住宅地図+地籍+町別電話帳 横浜市青葉区 19年版	2007(H19)	刊広社	
	<a href="#">1107070117</a>	ゼンリン住宅地図 横浜市青葉区 200709	2007(H19)	ゼンリン	
	<a href="#">1108005033</a>	ブルーマップ 横浜市青葉区 200801	2008(H20)	民事法情報センター	
	<a href="#">1108069683</a>	ゼンリン住宅地図 横浜市青葉区 200809	2008(H20)	ゼンリン	
	<a href="#">1108080213</a>	横浜市住宅地図 青葉区 平成20年版	2008(H20)	刊広社	

場所	書誌番号	種類	発行年	出版社	
↓書庫	<a href="#">1108080232</a>	トリオ住宅地図+地籍+町別電話帳 横浜市青葉区 20年版	2008(H20)	刊広社	
	<a href="#">1108080215</a>	コンビ住宅地図+町別電話帳 青葉区 20年版	2008(H20)	刊広社	
	<a href="#">1109072409</a>	ゼンリン住宅地図 横浜市青葉区 200909	2009(H21)	ゼンリン	
	<a href="#">1110016416</a>	ブルーマップ 横浜市青葉区 201002	2010(H22)	民事法情報センター	
	<a href="#">1111006623</a>	ゼンリン住宅地図 横浜市青葉区 201009	2010(H22)	ゼンリン	
	<a href="#">1111069164</a>	ゼンリン住宅地図 横浜市青葉区 201109	2011(H23)	ゼンリン	
	<a href="#">1112015188</a>	ブルーマップ 横浜市青葉区 201202	2012(H24)	ゼンリン	
	<a href="#">1112068933</a>	ゼンリン住宅地図 横浜市青葉区 201209	2012(H24)	ゼンリン	
	<a href="#">1113093295</a>	ゼンリン住宅地図 横浜市青葉区 201309	2013(H25)	ゼンリン	
	<a href="#">1113142602</a>	ブルーマップ 横浜市青葉区 201402	2014(H26)	ゼンリン	
	<a href="#">1113201851</a>	ゼンリン住宅地図 横浜市青葉区 201409	2014(H26)	ゼンリン	
	<a href="#">1113309643</a>	ゼンリン住宅地図 横浜市青葉区 201509	2015(H27)	ゼンリン	
	<a href="#">1113353556</a>	ブルーマップ 横浜市青葉区 201602	2016(H28)	ゼンリン	
	<a href="#">1113417062</a>	ゼンリン住宅地図 横浜市青葉区 201609	2016(H28)	ゼンリン	
	<a href="#">1113518859</a>	ゼンリン住宅地図 横浜市青葉区 201709	2017(H29)	ゼンリン	
	<a href="#">1113566678</a>	ブルーマップ 横浜市青葉区 201802	2018(H30)	ゼンリン	
	<a href="#">1113628838</a>	ゼンリン住宅地図 横浜市青葉区 201809	2018(H30)	ゼンリン	
	<a href="#">1113722920</a>	ゼンリン住宅地図 横浜市青葉区 201909	2019(R元)	ゼンリン	
	<a href="#">1113768714</a>	ブルーマップ 横浜市青葉区 202002	2020(R2)	ゼンリン	
	<a href="#">1113816533</a>	ゼンリン住宅地図 横浜市青葉区 202009	2020(R2)	ゼンリン	
	<a href="#">1113910412</a>	ゼンリン住宅地図 横浜市青葉区 202109	2021(R3)	ゼンリン	
	<a href="#">1113951379</a>	ブルーマップ 横浜市青葉区 202202	2022(R4)	ゼンリン	
	<a href="#">1113999542</a>	ゼンリン住宅地図 横浜市青葉区 202209	2022(R4)	ゼンリン	
	<a href="#">1122085442</a>	ゼンリン住宅地図 横浜市青葉区 202309	2023(R5)	ゼンリン	
カウンターにて ご確認ください	<a href="#">1123010757</a>	ブルーマップ 横浜市青葉区 202402	2024(R6)	ゼンリン	
	<a href="#">1124034557</a>	ゼンリン住宅地図 横浜市青葉区 202409	2024(R6)	ゼンリン	

# 横浜市都筑区

1994年11月（平成6年）に港北区及び緑区域の一部から新設

場所	書誌番号	種類	発行年	出版社	
	1994年11月（平成6年）より以前は港北区または緑区の住宅地図をご覧ください。				
↓ 書庫	<a href="#">1194073369</a>	ゼンリン住宅地図 横浜市都筑区 平成7年版	1994(H6)	ゼンリン	
	<a href="#">1194076823</a>	横浜市住宅地図 都筑区 平成7年版	1994(H6)	刊広社	
	<a href="#">1194076826</a>	コンビ住宅地図+町別電話帳 都筑区 平成7年版	1994(H6)	刊広社	
	<a href="#">1195059404</a>	ゼンリン住宅地図 横浜市都筑区 平成8年版	1995(H7)	ゼンリン	
	<a href="#">1195063702</a>	横浜市住宅地図 都筑区 平成8年版	1995(H7)	刊広社	
	<a href="#">1195063703</a>	コンビ住宅地図+町別電話帳 都筑区 平成8年版	1995(H7)	刊広社	
	<a href="#">1196063673</a>	ゼンリン住宅地図 横浜市都筑区 平成9年版	1996(H8)	ゼンリン	
	<a href="#">1197067787</a>	ゼンリン住宅地図 横浜市都筑区 平成10年版	1997(H9)	ゼンリン	
	<a href="#">1197082541</a>	ブルーマップ 横浜市都筑区	1997(H9)	民事法情報センター	
	<a href="#">1198007933</a>	横浜市住宅地図 都筑区 平成10年版	1998(H10)	刊広社	
	<a href="#">1198007935</a>	コンビ住宅地図+町別電話帳 都筑区平成10年版	1998(H10)	刊広社	
	<a href="#">1198053342</a>	ゼンリン住宅地図 横浜市都筑区 平成11年版	1998(H10)	ゼンリン	
	<a href="#">1199055288</a>	ゼンリン住宅地図 横浜市都筑区 2000	1999(H11)	ゼンリン	
	<a href="#">1199066133</a>	ブルーマップ 横浜市都筑区	1999(H11)	民事法情報センター	
	<a href="#">1100003229</a>	横浜市住宅地図 都筑区 平成12年版	2000(H12)	刊広社	
	<a href="#">1100003230</a>	コンビ住宅地図+町別電話帳 都筑区平成12年版	2000(H12)	刊広社	
	<a href="#">1100048322</a>	ゼンリン住宅地図 横浜市都筑区 2001	2000(H12)	ゼンリン	
	<a href="#">1101052526</a>	ゼンリン住宅地図 横浜市都筑区 2002	2001(H13)	ゼンリン	
	<a href="#">1102001009</a>	横浜市住宅地図 都筑区 平成14年版	2002(H14)	刊広社	
	<a href="#">1102001012</a>	コンビ住宅地図+町別電話帳 都筑区 平成14年版	2002(H14)	刊広社	
	<a href="#">1102052850</a>	ゼンリン住宅地図 横浜市都筑区 200208	2002(H14)	ゼンリン	
	<a href="#">1102066032</a>	ブルーマップ 横浜市都筑区	2002(H14)	民事法情報センター	
	<a href="#">1103058108</a>	ゼンリン住宅地図 横浜市都筑区 200308	2003(H15)	ゼンリン	
	<a href="#">1104000248</a>	横浜市住宅地図 都筑区 平成16年版	2004(H16)	刊広社	
	<a href="#">1104000247</a>	コンビ住宅地図+町別電話帳 都筑区 平成16年版	2004(H16)	刊広社	
	<a href="#">1104061237</a>	ゼンリン住宅地図 横浜市都筑区 200408	2004(H16)	ゼンリン	
	<a href="#">1105060426</a>	ゼンリン住宅地図 横浜市都筑区 200508	2005(H17)	ゼンリン	
	<a href="#">1105086619</a>	ブルーマップ 横浜市都筑区	2005(H17)	民事法情報センター	
	<a href="#">1106004990</a>	横浜市住宅地図 都筑区 18	2006(H18)	刊広社	
	<a href="#">1106004987</a>	コンビ住宅地図+町別電話帳 横浜市都筑区 18	2006(H18)	刊広社	
	<a href="#">1106004991</a>	トリオ住宅地図+地籍+町別電話帳 横浜市都筑区 18	2006(H18)	刊広社	
	<a href="#">1106060195</a>	ゼンリン住宅地図 横浜市都筑区 200608	2006(H18)	ゼンリン	
	<a href="#">1107050159</a>	コンビ住宅地図+町別電話帳 横浜市都筑区 19	2007(H19)	刊広社	
	<a href="#">1107050160</a>	トリオ住宅地図+地籍+町別電話帳 横浜市都筑区 19	2007(H19)	刊広社	
	<a href="#">1107064751</a>	ゼンリン住宅地図 横浜市都筑区 200708	2007(H19)	ゼンリン	
	<a href="#">1107095961</a>	ブルーマップ 横浜市都筑区	2007(H19)	民事法情報センター	
	<a href="#">1108062099</a>	ゼンリン住宅地図 横浜市都筑区 200808	2008(H20)	ゼンリン	
	<a href="#">1109001696</a>	横浜市住宅地図 都筑区 地籍版 21年版	2009(H21)	刊広社	

場所	書誌番号	種類	発行年	出版社	
↓書庫	<a href="#">1109064675</a>	ゼンリン住宅地図 横浜市都筑区 200908	2009(H21)	ゼンリン	
	<a href="#">1110008671</a>	ブルーマップ 横浜市都筑区 2010.1	2010(H22)	民事法情報センター	
	<a href="#">1110067542</a>	ゼンリン住宅地図 横浜市都筑区 201008	2010(H22)	ゼンリン	
	<a href="#">1111058836</a>	ゼンリン住宅地図 横浜市都筑区 201108	2011(H23)	ゼンリン	
	<a href="#">1112007129</a>	ブルーマップ 横浜市都筑区201201	2012(H24)	ゼンリン	
	<a href="#">1112061008</a>	ゼンリン住宅地図 横浜市都筑区 201208	2012(H24)	ゼンリン	
	<a href="#">1113080387</a>	ゼンリン住宅地図 横浜市都筑区 201308	2013(H25)	ゼンリン	
	<a href="#">1113142548</a>	ブルーマップ 横浜市都筑区201401	2014(H26)	ゼンリン	
	<a href="#">1113193888</a>	ゼンリン住宅地図 横浜市都筑区 201408	2014(H26)	ゼンリン	
	<a href="#">1113300961</a>	ゼンリン住宅地図 横浜市都筑区 201508	2015(H27)	ゼンリン	
	<a href="#">1113344754</a>	ブルーマップ 横浜市都筑区201601	2016(H28)	ゼンリン	
	<a href="#">1113412737</a>	ゼンリン住宅地図 横浜市都筑区 201608	2016(H28)	ゼンリン	
	<a href="#">1113511834</a>	ゼンリン住宅地図 横浜市都筑区 201708	2017(H29)	ゼンリン	
	<a href="#">1113554930</a>	ブルーマップ 横浜市都筑区201801	2018(H30)	ゼンリン	
	<a href="#">1113618448</a>	ゼンリン住宅地図 横浜市都筑区201808	2018(H30)	ゼンリン	
	<a href="#">1113716643</a>	ゼンリン住宅地図 横浜市都筑区201908	2019(R元)	ゼンリン	
	<a href="#">1113758751</a>	ブルーマップ 横浜市都筑区 202001	2020(R2)	ゼンリン	
	<a href="#">1113808257</a>	ゼンリン住宅地図 横浜市都筑区 202008	2020(R2)	ゼンリン	
	<a href="#">1113902217</a>	ゼンリン住宅地図 横浜市都筑区 202108	2021(R3)	ゼンリン	
	<a href="#">1113947051</a>	ブルーマップ 横浜市都筑区 202201	2022(R4)	ゼンリン	
	<a href="#">1113991689</a>	ゼンリン住宅地図 横浜市都筑区202208	2022(R4)	ゼンリン	
	<a href="#">1122085440</a>	ゼンリン住宅地図 横浜市都筑区202308	2023(R5)	ゼンリン	
カウンターにて ご確認ください	<a href="#">1123010769</a>	ブルーマップ 横浜市都筑区 202401	2024(R6)	ゼンリン	
	<a href="#">1124028723</a>	ゼンリン住宅地図 横浜市都筑区202408	2024(R6)	ゼンリン	

# 横浜市戸塚区

場所	書誌番号	種類	発行年	出版社	
3階 (書架58 最下段)	<a href="#">1103062112</a>	戸塚区明細地図〔第1分冊〕昭和38年版	1962(S37)	経済地図社	
	<a href="#">1103062114</a>	戸塚区明細地図〔第2分冊〕昭和38年版	1963(S38)	経済地図社	
	<a href="#">1105026761</a>	戸塚区明細地図 昭和41年版	1965(S40)	経済地図社	
	<a href="#">1105026765</a>	戸塚区南部明細地図 昭和42年版	1967(S42)	経済地図社	
	<a href="#">1105026764</a>	戸塚区北部明細地図 昭和42年版	1967(S42)	経済地図社	
	<a href="#">1105026767</a>	戸塚区南部明細地図 昭和44年版	1969(S44)	経済地図社	
	<a href="#">1105026766</a>	戸塚区南部明細地図 別冊 昭和44年版	1969(S44)	経済地図社	
	<a href="#">1105026762</a>	戸塚区明細地図 昭和46年版	1971(S46)	経済地図社	
	<a href="#">1105026763</a>	戸塚区明細地図 昭和48年版	1973(S48)	経済地図社	
↓書庫	<a href="#">1190486162</a>	戸塚区明細地図(北) 昭和50年版	1975(S50)	経済地図社	
	<a href="#">1190486070</a>	戸塚区明細地図(南) 昭和50年版	1975(S50)	経済地図社	
	<a href="#">1190486113</a>	戸塚区明細地図(北) 昭和52年版	1977(S52)	経済地図社	
	<a href="#">1190486124</a>	戸塚区明細地図(南) 昭和52年版	1977(S52)	経済地図社	
	<a href="#">1190485111</a>	戸塚区明細地図(北) 昭和54年版	1979(S54)	経済地図社	
	<a href="#">1190486076</a>	戸塚区明細地図(南) 昭和54年版	1979(S54)	経済地図社	
	<a href="#">1190486043</a>	戸塚区明細地図(南) 昭和57年版	1982(S57)	経済地図社	
	<a href="#">1190486862</a>	横浜市住宅地図 戸塚区南部 昭和57年版 No.1	1982(S57)	刊広社	
	<a href="#">1190486889</a>	横浜市住宅地図 戸塚区北部 昭和57年版 No.1	1982(S57)	刊広社	
	<a href="#">1190486030</a>	戸塚区明細地図(北) 昭和57年版	1982(S57)	経済地図社	
	<a href="#">1190534352</a>	横浜市住宅地図 戸塚区北部 昭和58年版	1983(S58)	刊広社	
	<a href="#">1190486116</a>	戸塚区明細地図(南) 昭和59年版	1984(S59)	経済地図社	
	<a href="#">1190486015</a>	戸塚区明細地図(北) 昭和59年版	1984(S59)	経済地図社	
	<a href="#">1190534364</a>	横浜市住宅地図 戸塚区南部 昭和60年版	1985(S60)	刊広社	
	<a href="#">1190486009</a>	戸塚区明細地図 昭和61年版	1986(S61)	経済地図社	
	<a href="#">1197002343</a>	ゼンリンの住宅地図 横浜市戸塚区〔1986年版〕	1986(S61)	ゼンリン	
	<a href="#">1190472805</a>	横浜市住宅地図 戸塚区 昭和64年版	1988(S63)	刊広社	
	<a href="#">1190551717</a>	戸塚区明細地図 昭和63年版	1988(S63)	経済地図社	
	<a href="#">1190530847</a>	戸塚区明細地図 平成2年版	1990(H2)	経済地図社	
	<a href="#">1190570188</a>	ゼンリン住宅地図 横浜市戸塚区 '91	1991(H3)	ゼンリン	
	<a href="#">1190602001</a>	ゼンリン住宅地図 横浜市戸塚区 平成4年版	1992(H4)	ゼンリン	
	<a href="#">1193024722</a>	コンビ住宅地図+町別電話帳 戸塚区 平成5年版	1992(H4)	刊広社	
	<a href="#">1193014614</a>	ゼンリン住宅地図 横浜市戸塚区 平成5年版	1993(H5)	ゼンリン	
	<a href="#">1194038513</a>	ゼンリン住宅地図 横浜市戸塚区 平成6年版	1994(H6)	ゼンリン	
	<a href="#">1194046560</a>	横浜市住宅地図 戸塚区 平成6年版	1994(H6)	刊広社	
	<a href="#">1194046563</a>	コンビ住宅地図+町別電話帳 戸塚区 平成6年版	1994(H6)	刊広社	
	<a href="#">1195010024</a>	ゼンリン住宅地図 横浜市戸塚区 平成7年版	1995(H7)	ゼンリン	
	<a href="#">1195029038</a>	ブルーマップ 横浜市戸塚区	1995(H7)	民事法情報センター	
	<a href="#">1196003320</a>	ゼンリン住宅地図 横浜市戸塚区 平成8年度版	1996(H8)	ゼンリン	
	<a href="#">1196037672</a>	コンビ住宅地図+町別電話帳 戸塚区 平成8年版	1996(H8)	刊広社	

場所	書誌番号	種類	発行年	出版社	
↓書庫	<a href="#">1197005101</a>	ゼンリン住宅地図 横浜市戸塚区 平成9年版	1997(H9)	ゼンリン	
	<a href="#">1197034376</a>	ブルーマップ 横浜市戸塚区	1997(H9)	民事法情報センター	
	<a href="#">1198004392</a>	ゼンリン住宅地図 横浜市戸塚区 平成10年版	1998(H10)	ゼンリン	
	<a href="#">1198018886</a>	コンビ住宅地図+町別電話帳 戸塚区 平成10年版	1998(H10)	刊広社	
	<a href="#">1100001296</a>	コンビ住宅地図+町別電話帳 戸塚区 平成12年版	1998(H10)	刊広社	
	<a href="#">1199011554</a>	ゼンリン住宅地図 横浜市戸塚区 平成11年版	1999(H11)	ゼンリン	
	<a href="#">1199070972</a>	ゼンリン住宅地図 横浜市戸塚区 2000	1999(H11)	ゼンリン	
	<a href="#">1100001295</a>	横浜市住宅地図 戸塚区 平成12年版	2000(H12)	刊広社	
	<a href="#">1100077174</a>	ゼンリン住宅地図 横浜市戸塚区 2001	2000(H12)	ゼンリン	
	<a href="#">1101010481</a>	ブルーマップ 横浜市戸塚区 2001	2001(H13)	民事法情報センター	
	<a href="#">1101047980</a>	横浜市住宅地図 戸塚区 平成14年版	2001(H13)	刊広社	
	<a href="#">1101047982</a>	コンビ住宅地図+町別電話帳 平成14年版	2001(H13)	刊広社	
	<a href="#">1101078066</a>	ゼンリン住宅地図 横浜市戸塚区 2002	2001(H13)	ゼンリン	
	<a href="#">1102075728</a>	ゼンリン住宅地図 横浜市戸塚区 200212	2002(H14)	ゼンリン	
	<a href="#">1103056336</a>	横浜市住宅地図 戸塚区 平成16年版	2003(H15)	刊広社	
	<a href="#">1103056335</a>	コンビ住宅地図+町別電話帳 戸塚区 平成16年版	2003(H15)	刊広社	
	<a href="#">1103099243</a>	ゼンリン住宅地図 横浜市戸塚区 200312	2003(H15)	ゼンリン	
	<a href="#">1104093111</a>	ゼンリン住宅地図 横浜市戸塚区 200412	2004(H16)	ゼンリン	
	<a href="#">1105059228</a>	横浜市住宅地図 戸塚区 平成18年版	2005(H17)	刊広社	
	<a href="#">1105059229</a>	コンビ住宅地図+町別電話帳 戸塚区 平成18年版	2005(H17)	刊広社	
	<a href="#">1105095291</a>	ゼンリン住宅地図 横浜市戸塚区 200512	2005(H17)	ゼンリン	
	<a href="#">1106075406</a>	横浜市住宅地図 戸塚区 18	2006(H18)	刊広社	
	<a href="#">1106075408</a>	コンビ住宅地図+町別電話帳 横浜市戸塚区 18	2006(H18)	刊広社	
	<a href="#">1106075415</a>	トリオ住宅地図+地籍+町別電話帳 横浜市戸塚区 18	2006(H18)	刊広社	
	<a href="#">1106091852</a>	ゼンリン住宅地図 横浜市戸塚区 200612	2006(H18)	ゼンリン	
	<a href="#">1107055671</a>	ブルーマップ 横浜市戸塚区 200707	2007(H19)	民事法情報センター	
	<a href="#">1107095962</a>	ゼンリン住宅地図 横浜市戸塚区 200712	2007(H19)	ゼンリン	
	<a href="#">1108023399</a>	トリオ住宅地図+地籍+町別電話帳 横浜市戸塚区 20	2008(H20)	刊広社	
	<a href="#">1108023398</a>	コンビ住宅地図+町別電話帳 横浜市戸塚区 20	2008(H20)	刊広社	
	<a href="#">1108092629</a>	ゼンリン住宅地図 横浜市戸塚区 200812	2008(H20)	ゼンリン	
	<a href="#">1109040428</a>	ブルーマップ 横浜市戸塚区 200905	2009(H21)	民事法情報センター	
	<a href="#">1109068962</a>	横浜市住宅地図 戸塚区 平成21年版	2009(H21)	刊広社	
	<a href="#">1109068542</a>	横浜市住宅地図 戸塚区 地籍版 21年版	2009(H21)	刊広社	
	<a href="#">1110000676</a>	ゼンリン住宅地図 横浜市戸塚区 200912	2009(H21)	ゼンリン	
	<a href="#">1111006617</a>	ゼンリン住宅地図 横浜市戸塚区 201012	2010(H22)	ゼンリン	
	<a href="#">1111040512</a>	ブルーマップ 横浜市戸塚区 201105	2011(H23)	ゼンリン	
	<a href="#">1112003471</a>	ゼンリン住宅地図 横浜市戸塚区 201112	2011(H23)	ゼンリン	
	<a href="#">1113014191</a>	ゼンリン住宅地図 横浜市戸塚区 201212	2012(H24)	ゼンリン	
	<a href="#">1113055203</a>	ブルーマップ 横浜市戸塚区 201305	2013(H25)	ゼンリン	

場所	書誌番号	種類	発行年	出版社	
↓ 書庫	<a href="#">1113119892</a>	ゼンリン住宅地図 横浜市戸塚区 201312	2013(H25)	ゼンリン	
	<a href="#">1113229930</a>	ゼンリン住宅地図 横浜市戸塚区 201412	2014(H26)	ゼンリン	
	<a href="#">1113273851</a>	ブルーマップ 横浜市戸塚区 201505	2015(H27)	ゼンリン	
	<a href="#">1113344739</a>	ゼンリン住宅地図 横浜市戸塚区 201601	2016(H28)	ゼンリン	
	<a href="#">1113447031</a>	ゼンリン住宅地図 横浜市戸塚区 201612	2016(H28)	ゼンリン	
	<a href="#">1113486889</a>	ブルーマップ 横浜市戸塚区 201705	2017(H29)	ゼンリン	
	<a href="#">1113548782</a>	ゼンリン住宅地図 横浜市戸塚区 201712	2017(H29)	ゼンリン	
	<a href="#">1113654203</a>	ゼンリン住宅地図 横浜市戸塚区 201812	2018(H30)	ゼンリン	
	<a href="#">1113703142</a>	ブルーマップ 横浜市戸塚区 201905	2019(R元)	ゼンリン	
	<a href="#">1113748334</a>	ゼンリン住宅地図 横浜市戸塚区 201912	2019(R元)	ゼンリン	
	<a href="#">1113839625</a>	ゼンリン住宅地図 横浜市戸塚区 202012	2020(R2)	ゼンリン	
	<a href="#">1113886604</a>	ブルーマップ 横浜市戸塚区 202105	2021(R3)	ゼンリン	
	<a href="#">1113933711</a>	ゼンリン住宅地図 横浜市戸塚区 202112	2021(R3)	ゼンリン	
	<a href="#">1122022153</a>	ゼンリン住宅地図 横浜市戸塚区 202212	2022(R4)	ゼンリン	
カウンターにて ご確認ください	<a href="#">1122058728</a>	ブルーマップ 横浜市戸塚区 202305	2023(R5)	ゼンリン	
	<a href="#">1123001812</a>	ゼンリン住宅地図 横浜市戸塚区 202312	2023(R5)	ゼンリン	
	<a href="#">1124054441</a>	ゼンリン住宅地図 横浜市戸塚区 202412	2024(R6)	ゼンリン	

# 横浜市栄区

1986年11月（昭和61年）に戸塚区から分区

場所	書誌番号	種類	発行年	出版社	
	1986年11月（昭和61年）より以前は戸塚区の住宅地図をご覧ください。				
↓ 書庫	<a href="#">1197002347</a>	ゼンリン住宅地図 15 横浜市栄区	1986(S61)	ゼンリン	
	<a href="#">1190485705</a>	栄区明細地図・旧戸塚区 昭和61年版	1986(S61)	経済地図社	
	<a href="#">1198008846</a>	栄区明細地図 昭和61年版	1986(S61)	経済地図社	
	<a href="#">1190472790</a>	横浜市住宅地図 栄区 昭和62年版	1986(S61)	刊広社	
	<a href="#">1190530987</a>	栄区明細地図 昭和63年版	1988(S63)	経済地図社	
	<a href="#">1190472788</a>	横浜市住宅地図 栄区 昭和64年版	1988(S63)	刊広社	
	<a href="#">1190538076</a>	栄区明細地図 横浜市 平成2年版	1990(H2)	経済地図社	
	<a href="#">1190456782</a>	ゼンリン住宅地図 15 横浜市栄区	1990(H2)	ゼンリン	
	<a href="#">1190539762</a>	横浜市住宅地図 栄区 平成3年版	1990(H2)	刊広社	
	<a href="#">1193016708</a>	ゼンリン住宅地図 横浜市栄区 平成4年版	1992(H4)	ゼンリン	
	<a href="#">1193024718</a>	横浜市住宅地図 栄区 平成5年版	1992(H4)	刊広社	
	<a href="#">1193024728</a>	コンビ住宅地図+町別電話帳 栄区 平成5年版	1992(H4)	刊広社	
	<a href="#">1193080413</a>	ゼンリン住宅地図 横浜市栄区 平成5年版	1993(H5)	ゼンリン	
	<a href="#">1194042618</a>	ゼンリン住宅地図 横浜市栄区 平成6年版	1994(H6)	ゼンリン	
	<a href="#">1194055375</a>	ブルーマップ 横浜市栄区	1994(H6)	民事法情報センター	
	<a href="#">1194070837</a>	横浜市住宅地図 栄区 平成7年版	1994(H6)	刊広社	
	<a href="#">1194070839</a>	コンビ住宅地図+町別電話帳 栄区 平成7年版	1994(H6)	刊広社	
	<a href="#">1195023082</a>	ゼンリン住宅地図 横浜市栄区 平成7年版	1995(H7)	ゼンリン	
	<a href="#">1196022547</a>	ゼンリン住宅地図 横浜市栄区 平成8年版	1996(H8)	ゼンリン	
	<a href="#">1196065461</a>	横浜市住宅地図 栄区 平成9年版	1996(H8)	刊広社	
	<a href="#">1196065464</a>	コンビ住宅地図+町別電話帳 栄区 平成9年版	1996(H8)	刊広社	
	<a href="#">1197033987</a>	ゼンリン住宅地図 横浜市栄区 平成9年版	1997(H9)	ゼンリン	
	<a href="#">1197050503</a>	ブルーマップ 横浜市栄区	1997(H9)	民事法情報センター	
	<a href="#">1198029443</a>	ゼンリン住宅地図 横浜市栄区 平成10年版	1998(H10)	ゼンリン	
	<a href="#">1198064090</a>	横浜市住宅地図 栄区 平成11年版	1996(H8)	刊広社	
	<a href="#">1198064086</a>	コンビ住宅地図+町別電話帳 栄区 平成11年版	1998(H10)	刊広社	
	<a href="#">1199011552</a>	横浜市栄区町地図 平成11年版	1998(H10)	刊広社	
	<a href="#">1199043504</a>	ゼンリン住宅地図 横浜市栄区 2000	1999(H11)	ゼンリン	
	<a href="#">1100063535</a>	ゼンリン住宅地図 横浜市栄区 2001	2000(H12)	ゼンリン	
	<a href="#">1100061445</a>	横浜市住宅地図 栄区 平成13年版	2000(H12)	刊広社	
	<a href="#">1100061444</a>	コンビ住宅地図+町別電話帳 栄区 平成13年版	2000(H12)	刊広社	
	<a href="#">1100077177</a>	ブルーマップ 横浜市栄区 2001	2000(H12)	民事法情報センター	
	<a href="#">1101064862</a>	ゼンリン住宅地図 横浜市栄区 2002	2001(H13)	ゼンリン	
	<a href="#">1102047514</a>	横浜市住宅地図 栄区 平成15年版	2002(H14)	刊広社	
	<a href="#">1102047513</a>	コンビ住宅地図+町別電話帳 栄区 平成15年版	2002(H14)	刊広社	
	<a href="#">1102061774</a>	ゼンリン住宅地図 横浜市栄区 200210	2002(H14)	ゼンリン	
	<a href="#">1103080413</a>	ゼンリン住宅地図 横浜市栄区 200310	2003(H15)	ゼンリン	
	<a href="#">1103094655</a>	ブルーマップ 横浜市栄区	2003(H15)	民事法情報センター	

場所	書誌番号	種類	発行年	出版社	
↓ 書庫	<a href="#">1104052077</a>	横浜市住宅地図 栄区 平成17年版	2004(H16)	刊広社	
	<a href="#">1104052439</a>	コンビ住宅地図+町別電話帳 栄区 平成17年版	2004(H16)	刊広社	
	<a href="#">1104075870</a>	ゼンリン住宅地図 横浜市栄区 200410	2004(H16)	ゼンリン	
	<a href="#">1105078415</a>	ゼンリン住宅地図 横浜市栄区 200510	2005(H17)	ゼンリン	
	<a href="#">1106061885</a>	コンビ住宅地図+町別電話帳 横浜市栄区 18	2006(H18)	刊広社	
	<a href="#">1106061886</a>	トリオ住宅地図+地籍+町別電話帳 横浜市栄区 18	2006(H18)	刊広社	
	<a href="#">1106068010</a>	ゼンリン住宅地図 横浜市栄区 200609	2006(H18)	ゼンリン	
	<a href="#">1106061883</a>	横浜市住宅地図 栄区 18	2006(H18)	刊広社	
	<a href="#">1107078320</a>	ゼンリン住宅地図 横浜市栄区 200710	2007(H19)	ゼンリン	
	<a href="#">1108008007</a>	トリオ住宅地図+地籍+町別電話帳 横浜市栄区 18	2008(H20)	刊広社	
	<a href="#">1108008004</a>	コンビ住宅地図+町別電話帳 横浜市栄区 20	2008(H20)	刊広社	
	<a href="#">1108014187</a>	ブルーマップ 横浜市栄区 200802	2008(H20)	民事法情報センター	
	<a href="#">1108076568</a>	ゼンリン住宅地図 横浜市栄区 200810	2008(H20)	ゼンリン	
	<a href="#">1109050472</a>	横浜市住宅地図 栄区 地籍版 21年版	2009(H21)	刊広社	
	<a href="#">1109080776</a>	ゼンリン住宅地図 横浜市栄区 200910	2009(H21)	ゼンリン	
	<a href="#">1110025520</a>	ブルーマップ 横浜市栄区 201003	2010(H22)	ゼンリン	
	<a href="#">1110080739</a>	ゼンリン住宅地図 横浜市栄区 201010	2010(H22)	ゼンリン	
	<a href="#">1111075718</a>	ゼンリン住宅地図 横浜市栄区 201110	2011(H23)	ゼンリン	
	<a href="#">1112074067</a>	ゼンリン住宅地図 横浜市栄区 201210	2012(H24)	ゼンリン	
	<a href="#">1113101304</a>	ゼンリン住宅地図 横浜市栄区 201310	2013(H25)	ゼンリン	
	<a href="#">1113162827</a>	ブルーマップ 横浜市栄区 201403	2014(H26)	ゼンリン	
	<a href="#">1113212384</a>	ゼンリン住宅地図 横浜市栄区 201410	2014(H26)	ゼンリン	
	<a href="#">1113318392</a>	ゼンリン住宅地図 横浜市栄区 201510	2015(H27)	ゼンリン	
	<a href="#">1113360761</a>	ブルーマップ 横浜市栄区 201603	2016(H28)	ゼンリン	
	<a href="#">1113426440</a>	ゼンリン住宅地図 横浜市栄区 201610	2016(H28)	ゼンリン	
	<a href="#">1113531132</a>	ゼンリン住宅地図 横浜市栄区 201710	2017(H29)	ゼンリン	
	<a href="#">1113571322</a>	ブルーマップ 横浜市栄区 201803	2018(H30)	ゼンリン	
	<a href="#">1113637866</a>	ゼンリン住宅地図 横浜市栄区 201810	2018(H30)	ゼンリン	
	<a href="#">1113733651</a>	ゼンリン住宅地図 横浜市栄区 201910	2019(R元)	ゼンリン	
	<a href="#">1113777423</a>	ブルーマップ 横浜市栄区 202003	2020(R2)	ゼンリン	
	<a href="#">1113825072</a>	ゼンリン住宅地図 横浜市栄区 202010	2020(R2)	ゼンリン	
	<a href="#">1113917646</a>	ゼンリン住宅地図 横浜市栄区 202110	2021(R3)	ゼンリン	
	<a href="#">1113963570</a>	ブルーマップ 横浜市栄区 202203	2022(R4)	ゼンリン	
	<a href="#">1122005312</a>	ゼンリン住宅地図 横浜市栄区 202210	2022(R4)	ゼンリン	
	<a href="#">1122094131</a>	ゼンリン住宅地図 横浜市栄区 202310	2023(R5)	ゼンリン	
カウンターにて ご確認ください	<a href="#">1124006654</a>	ブルーマップ 横浜市栄区 202403	2024(R6)	ゼンリン	
	<a href="#">1124048082</a>	ゼンリン住宅地図 横浜市栄区 202410	2024(R6)	ゼンリン	

# 横浜市泉区

1986年11月（昭和61年）に戸塚区から分区










場所	書誌番号	種類	発行年	出版社	
	1986年11月（昭和61年）より以前は戸塚区の住宅地図をご覧ください。				
↓ 書庫	<a href="#">1197002345</a>	ゼンリンの住宅地図 横浜市 16 泉区	1986(S61)	ゼンリン	
	<a href="#">1190486056</a>	泉区明細地図・旧戸塚区 昭和61年版	1986(S61)	経済地図社	
	<a href="#">1190487421</a>	泉区明細地図 昭和63年版	1988(S63)	経済地図社	
	<a href="#">1190472689</a>	横浜市住宅地図 泉区 昭和64年版	1988(S63)	刊広社	
	<a href="#">1190575877</a>	ブルーマップ 横浜市泉区	1990(H2)	民事法情報センター	
	<a href="#">1190537623</a>	泉区明細地図 平成2年版（横浜市）	1990(H2)	経済地図社	
	<a href="#">1190539755</a>	横浜市住宅地図 泉区 平成3年版	1990(H2)	刊広社	
	<a href="#">1190601992</a>	ゼンリン住宅地図 横浜市泉区 平成4年版	1992(H4)	ゼンリン	
	<a href="#">1193024787</a>	横浜市住宅地図 泉区 平成5年版	1992(H4)	刊広社	
	<a href="#">1193024633</a>	コンビ住宅地図+町別電話帳 泉区 平成5年版	1992(H4)	刊広社	
	<a href="#">1193014592</a>	ゼンリン住宅地図 横浜市泉区 平成5年版	1993(H5)	ゼンリン	
	<a href="#">1194027148</a>	ゼンリン住宅地図 横浜市泉区 平成6年版	1994(H6)	ゼンリン	
	<a href="#">1194050271</a>	横浜市住宅地図 泉区 平成6年版	1994(H6)	刊広社	
	<a href="#">1194050273</a>	コンビ住宅地図+町別電話帳 泉区 平成6年版	1994(H6)	刊広社	
	<a href="#">1195015675</a>	ゼンリン住宅地図 横浜市泉区 平成7年版	1995(H7)	ゼンリン	
	<a href="#">1195034718</a>	ブルーマップ 横浜市泉区	1995(H7)	民事法情報センター	
	<a href="#">1196000573</a>	横浜市住宅地図 泉区 平成8年版	1996(H8)	刊広社	
	<a href="#">1196000575</a>	コンビ住宅地図+町別電話帳 泉区 平成8年版	1996(H8)	刊広社	
	<a href="#">1196010545</a>	ゼンリン住宅地図 横浜市泉区 平成8年版	1996(H8)	ゼンリン	
	<a href="#">1197009374</a>	ゼンリン住宅地図 横浜市泉区 平成9年版	1997(H9)	ゼンリン	
	<a href="#">1197040429</a>	ブルーマップ 横浜市泉区	1997(H9)	民事法情報センター	
	<a href="#">1197074911</a>	横浜市住宅地図 泉区 平成10年版	1997(H9)	刊広社	
	<a href="#">1197074910</a>	コンビ住宅地図+町別電話帳 泉区 平成10年版	1997(H9)	刊広社	
	<a href="#">1198011609</a>	ゼンリン住宅地図 横浜市泉区 平成10年版	1998(H10)	ゼンリン	
	<a href="#">1199011551</a>	ゼンリン住宅地図 横浜市泉区 平成11年版	1999(H11)	ゼンリン	
	<a href="#">1199043939</a>	横浜市住宅地図 泉区 平成12年版	1999(H11)	刊広社	
	<a href="#">1199043943</a>	コンビ住宅地図+町別電話帳 泉区 平成12年版	1999(H11)	刊広社	
	<a href="#">1100002666</a>	ゼンリン住宅地図 横浜市泉区 2000	2000(H12)	ゼンリン	
	<a href="#">1101004005</a>	ゼンリン住宅地図 横浜市泉区 2001	2001(H13)	ゼンリン	
	<a href="#">1101016333</a>	ブルーマップ 横浜市泉区 2001	2001(H13)	民事法情報センター	
	<a href="#">1101038465</a>	横浜市住宅地図 泉区 平成14年版	2001(H13)	刊広社	
	<a href="#">1101038466</a>	コンビ住宅地図+町別電話帳 泉区 平成14年版	2001(H13)	刊広社	
	<a href="#">1102004729</a>	ゼンリン住宅地図 横浜市泉区 2002	2002(H14)	ゼンリン	
	<a href="#">1103003486</a>	ゼンリン住宅地図 横浜市泉区 200301	2003(H15)	ゼンリン	
	<a href="#">1103042151</a>	横浜市住宅地図 泉区 平成16年版	2003(H15)	刊広社	
	<a href="#">1103042146</a>	コンビ住宅地図+町別電話帳 泉区 平成16年版	2003(H15)	刊広社	
	<a href="#">1104003161</a>	ゼンリン住宅地図 横浜市泉区 200401	2004(H16)	ゼンリン	
	<a href="#">1104030617</a>	ブルーマップ 横浜市泉区〔2004〕	2004(H16)	民事法情報センター	

場所	書誌番号	種類	発行年	出版社	
↓ 書庫	<a href="#">1105006252</a>	ゼンリン住宅地図 横浜市泉区 200501	2005(H17)	ゼンリン	
	<a href="#">1105041145</a>	横浜市住宅地図 泉区 平成18年版	2005(H17)	刊広社	
	<a href="#">1105041146</a>	コンビ住宅地図+町別電話帳 泉区 平成18年版	2005(H17)	刊広社	
	<a href="#">1106005345</a>	ゼンリン住宅地図 横浜市泉区 200601	2006(H18)	ゼンリン	
	<a href="#">1106085846</a>	横浜市住宅地図 泉区 18	2006(H18)	刊広社	
	<a href="#">1106085849</a>	コンビ住宅地図+町別電話帳 横浜市泉区 18	2006(H18)	刊広社	
	<a href="#">1106085850</a>	トリオ住宅地図+地籍+町別電話帳 横浜市泉区 18	2006(H18)	刊広社	
	<a href="#">1107004618</a>	ゼンリン住宅地図 横浜市泉区 200701	2007(H19)	ゼンリン	
	<a href="#">1107055670</a>	ブルーマップ 横浜市泉区 200707	2007(H19)	民事法情報センター	
	<a href="#">1108005032</a>	ゼンリン住宅地図 横浜市泉区 200801	2008(H20)	ゼンリン	
	<a href="#">1108033297</a>	横浜市住宅地図 泉区 20	2008(H20)	刊広社	
	<a href="#">1108033294</a>	トリオ住宅地図+地籍+町別電話帳 横浜市泉区 20	2008(H20)	刊広社	
	<a href="#">1108033295</a>	コンビ住宅地図+町別電話帳 横浜市泉区 20	2008(H20)	刊広社	
	<a href="#">1109004471</a>	ゼンリン住宅地図 横浜市泉区 200901	2009(H21)	ゼンリン	
	<a href="#">1109049058</a>	ブルーマップ 横浜市泉区 200906	2009(H21)	民事法情報センター	
	<a href="#">1109073669</a>	横浜市住宅地図 泉区 地籍版 21年版	2009(H21)	刊広社	
	<a href="#">1110008638</a>	ゼンリン住宅地図 横浜市泉区 201001	2010(H22)	ゼンリン	
	<a href="#">1111011999</a>	ゼンリン住宅地図 横浜市泉区 201101	2011(H23)	ゼンリン	
	<a href="#">1111043601</a>	ブルーマップ 横浜市泉区 201106	2011(H23)	ゼンリン	
	<a href="#">1112005242</a>	ゼンリン住宅地図 横浜市泉区 201201	2012(H24)	ゼンリン	
	<a href="#">1113014878</a>	ゼンリン住宅地図 横浜市泉区 201301	2013(H25)	ゼンリン	
	<a href="#">1113063636</a>	ブルーマップ 横浜市泉区 201306	2013(H25)	ゼンリン	
	<a href="#">1113129412</a>	ゼンリン住宅地図 横浜市泉区 201401	2014(H26)	ゼンリン	
	<a href="#">1113237545</a>	ゼンリン住宅地図 横浜市泉区 201501	2015(H27)	ゼンリン	
	<a href="#">1113281508</a>	ブルーマップ 横浜市泉区 201506	2015(H27)	ゼンリン	
	<a href="#">1113344743</a>	ゼンリン住宅地図 横浜市泉区 201601	2016(H28)	ゼンリン	
	<a href="#">1113457058</a>	ゼンリン住宅地図 横浜市泉区 201701	2017(H29)	ゼンリン	
	<a href="#">1113499452</a>	ブルーマップ 横浜市泉区 201706	2017(H29)	ゼンリン	
	<a href="#">1113556924</a>	ゼンリン住宅地図 横浜市泉区 201801	2018(H30)	ゼンリン	
	<a href="#">1113663328</a>	ゼンリン住宅地図 横浜市泉区 201901	2019(H31)	ゼンリン	
	<a href="#">1113703145</a>	ブルーマップ 横浜市泉区 201906	2019(R元)	ゼンリン	
	<a href="#">1113755712</a>	ゼンリン住宅地図 横浜市泉区 202001	2020(R2)	ゼンリン	
	<a href="#">1113847890</a>	ゼンリン住宅地図 横浜市泉区 202101	2021(R3)	ゼンリン	
	<a href="#">1113887804</a>	ブルーマップ 横浜市泉区 202106	2021(R3)	ゼンリン	
	<a href="#">1113940220</a>	ゼンリン住宅地図 横浜市泉区 202201	2022(R4)	ゼンリン	
	<a href="#">1122027074</a>	ゼンリン住宅地図 横浜市泉区 202301	2023(R5)	ゼンリン	
カウンターにて ご確認ください	<a href="#">1122064801</a>	ブルーマップ 横浜市泉区 202306	2023(R5)	ゼンリン	
	<a href="#">1123005814</a>	ゼンリン住宅地図 横浜市泉区 202401	2024(R6)	ゼンリン	
	<a href="#">1124066143</a>	ゼンリン住宅地図 横浜市泉区 202501	2025(R7)	ゼンリン	

# 横浜市瀬谷区

1969年10月（昭和44年）に戸塚区から分区

場所	書誌番号	種類	発行年	出版社	
	1969年10月（昭和44年）より以前は戸塚区の住宅地図をご覧ください。				
3階 （書架58 最下段）	<a href="#">1105026768</a>	瀬谷区明細地図 昭和45年版	1969(S44)	経済地図社	
	<a href="#">1105026769</a>	瀬谷区明細地図 昭和46年版	1971(S46)	経済地図社	
	<a href="#">1105026770</a>	瀬谷区明細地図 昭和48年版	1973(S48)	経済地図社	
↓ 書庫	<a href="#">1190484322</a>	瀬谷区明細地図 昭和50年版	1975(S50)	経済地図社	
	<a href="#">1190484329</a>	瀬谷区明細地図 昭和52年版	1977(S52)	経済地図社	
	<a href="#">1190485670</a>	瀬谷区明細地図 昭和55年版	1980(S55)	経済地図社	
	<a href="#">1190485638</a>	瀬谷区明細地図 昭和57年版	1982(S57)	経済地図社	
	<a href="#">1190487263</a>	横浜市住宅地図 瀬谷区 昭和57年版 No.1	1982(S57)	刊広社	
	<a href="#">1190573080</a>	横浜市住宅地図 瀬谷区 昭和59年版	1984(S59)	刊広社	
	<a href="#">1190485651</a>	瀬谷区明細地図 昭和59年版	1984(S59)	経済地図社	
	<a href="#">1190534345</a>	横浜市住宅地図 瀬谷区 昭和61年版	1986(S61)	刊広社	
	<a href="#">1190485659</a>	瀬谷区明細地図 昭和62年版	1987(S62)	経済地図社	
	<a href="#">1190472801</a>	横浜市住宅地図 瀬谷区 昭和63年版	1988(S63)	刊広社	
	<a href="#">1190551640</a>	瀬谷区明細地図 平成元年版	1989(H元)	経済地図社	
	<a href="#">1190472799</a>	横浜市住宅地図 瀬谷区 平成2年版	1990(H2)	刊広社	
	<a href="#">1190539213</a>	ゼンリン住宅地図 横浜市瀬谷区 平成4年版	1991(H3)	ゼンリン	
	<a href="#">1190529581</a>	横浜市住宅地図 瀬谷区 平成4年版	1992(H4)	刊広社	
	<a href="#">1190595878</a>	ゼンリン住宅地図 横浜市瀬谷区 平成5年版	1992(H4)	ゼンリン	
	<a href="#">1194038516</a>	ゼンリン住宅地図 横浜市瀬谷区 平成6年版	1993(H5)	ゼンリン	
	<a href="#">1194016207</a>	横浜市住宅地図 瀬谷区 平成6年版	1994(H6)	刊広社	
	<a href="#">1194061129</a>	ゼンリン住宅地図 横浜市瀬谷区 平成7年版	1994(H6)	ゼンリン	
	<a href="#">1194072170</a>	ブルーマップ 横浜市瀬谷区	1994(H6)	民事法情報センター	
	<a href="#">1195046797</a>	ゼンリン住宅地図 横浜市瀬谷区 平成8年版	1995(H7)	ゼンリン	
	<a href="#">1195053468</a>	横浜市住宅地図 瀬谷区 平成8年版	1995(H7)	刊広社	
	<a href="#">1195053465</a>	コンビ住宅地図+町別電話帳 瀬谷区 平成8年版	1995(H7)	刊広社	
	<a href="#">1196049466</a>	ゼンリン住宅地図 横浜市瀬谷区 平成9年版	1996(H8)	ゼンリン	
	<a href="#">1197062240</a>	ゼンリン住宅地図 横浜市瀬谷区 平成10年版	1997(H9)	ゼンリン	
	<a href="#">1197061515</a>	横浜市住宅地図 瀬谷区 平成10年版	1997(H9)	刊広社	
	<a href="#">1197061526</a>	コンビ住宅地図+町別電話帳 瀬谷区 平成10年版	1997(H9)	刊広社	
	<a href="#">1197074916</a>	ブルーマップ 横浜市瀬谷区	1997(H9)	民事法情報センター	
	<a href="#">1198067415</a>	ゼンリン住宅地図 横浜市瀬谷区 平成11年版	1998(H10)	ゼンリン	
	<a href="#">1199055290</a>	ゼンリン住宅地図 横浜市瀬谷区 2000	1999(H11)	ゼンリン	
	<a href="#">1199048673</a>	横浜市住宅地図 瀬谷区 平成12年版	1999(H11)	刊広社	
	<a href="#">1199048672</a>	コンビ住宅地図+町別電話帳 瀬谷区 平成12年版	1999(H11)	刊広社	
	<a href="#">1100062110</a>	ブルーマップ 横浜市瀬谷区	2000(H12)	民事法情報センター	
	<a href="#">1100051202</a>	ゼンリン住宅地図 横浜市瀬谷区 2001	2000(H12)	ゼンリン	
	<a href="#">1101041510</a>	横浜市住宅地図 瀬谷区 平成14年版	2001(H13)	刊広社	
	<a href="#">1101041511</a>	コンビ住宅地図+町別電話帳 瀬谷区 平成14年版	2001(H13)	刊広社	

場所	書誌番号	種類	発行年	出版社	
↓書庫	<a href="#">1101052527</a>	ゼンリン住宅地図 横浜市瀬谷区 2002	2001(H13)	ゼンリン	
	<a href="#">1102047865</a>	ゼンリン住宅地図 横浜市瀬谷区 200208	2002(H14)	ゼンリン	
	<a href="#">1103051611</a>	横浜市住宅地図 瀬谷区 平成16年版	2003(H15)	刊広社	
	<a href="#">1103051610</a>	コンビ住宅地図+町別電話帳 瀬谷区 平成16年版	2003(H15)	刊広社	
	<a href="#">1103058109</a>	ゼンリン住宅地図 横浜市瀬谷区 200308	2003(H15)	ゼンリン	
	<a href="#">1103080418</a>	ブルーマップ 横浜市瀬谷区	2003(H15)	民事法情報センター	
	<a href="#">1104059455</a>	ゼンリン住宅地図 横浜市瀬谷区 200408	2004(H16)	ゼンリン	
	<a href="#">1105051709</a>	横浜市住宅地図 瀬谷区 平成18年版	2005(H17)	刊広社	
	<a href="#">1105051712</a>	コンビ住宅地図+町別電話帳 瀬谷区 平成18年版	2005(H17)	刊広社	
	<a href="#">1105062017</a>	ゼンリン住宅地図 横浜市瀬谷区 200508	2005(H17)	ゼンリン	
	<a href="#">1106060196</a>	ゼンリン住宅地図 横浜市瀬谷区 200608	2006(H18)	ゼンリン	
	<a href="#">1106077257</a>	ブルーマップ 横浜市瀬谷区	2006(H18)	民事法情報センター	
	<a href="#">1107040757</a>	コンビ住宅地図+町別電話帳 瀬谷区 平成19年版	2007(H19)	刊広社	
	<a href="#">1107040766</a>	トリオ住宅地図+地籍+町別電話帳 横浜市瀬谷区 19年版	2007(H19)	刊広社	
	<a href="#">1107040760</a>	横浜市住宅地図 瀬谷区 平成19年版	2007(H19)	刊広社	
	<a href="#">1107064749</a>	ゼンリン住宅地図 横浜市瀬谷区 200708	2007(H19)	ゼンリン	
	<a href="#">1108062098</a>	ゼンリン住宅地図 横浜市瀬谷区 200808	2008(H20)	ゼンリン	
	<a href="#">1108087905</a>	横浜市住宅地図 瀬谷区 平成20年版	2008(H20)	刊広社	
	<a href="#">1108087910</a>	トリオ住宅地図+地籍+町別電話帳 横浜市瀬谷区 20年版	2008(H20)	刊広社	
	<a href="#">1108087909</a>	コンビ住宅地図+町別電話帳 瀬谷区 20年版	2008(H20)	刊広社	
	<a href="#">1109004475</a>	ブルーマップ 横浜市瀬谷区 200901	2009(H21)	民事法情報センター	
	<a href="#">1109064674</a>	ゼンリン住宅地図 横浜市瀬谷区 200908	2009(H21)	ゼンリン	
	<a href="#">1110067543</a>	ゼンリン住宅地図 横浜市瀬谷区 201008	2010(H22)	ゼンリン	
	<a href="#">1111091974</a>	ブルーマップ 横浜市瀬谷区 201101	2011(H23)	ゼンリン	
	<a href="#">1111058834</a>	ゼンリン住宅地図 横浜市瀬谷区 201108	2011(H23)	ゼンリン	
	<a href="#">1112062635</a>	ゼンリン住宅地図 横浜市瀬谷区 201208	2012(H24)	ゼンリン	
	<a href="#">1113162814</a>	ブルーマップ 横浜市瀬谷区 201301	2013(H25)	ゼンリン	
	<a href="#">1113082181</a>	ゼンリン住宅地図 横浜市瀬谷区 201308	2013(H25)	ゼンリン	
	<a href="#">1113193892</a>	ゼンリン住宅地図 横浜市瀬谷区 201408	2014(H26)	ゼンリン	
	<a href="#">1113237540</a>	ブルーマップ 横浜市瀬谷区 201501	2015(H27)	ゼンリン	
	<a href="#">1113300974</a>	ゼンリン住宅地図 横浜市瀬谷区 201508	2015(H27)	ゼンリン	
	<a href="#">1113412740</a>	ゼンリン住宅地図 横浜市瀬谷区 201608	2016(H28)	ゼンリン	
	<a href="#">1113455311</a>	ブルーマップ 横浜市瀬谷区 201701	2017(H29)	ゼンリン	
	<a href="#">1113511836</a>	ゼンリン住宅地図 横浜市瀬谷区 201708	2017(H29)	ゼンリン	
	<a href="#">1113618449</a>	ゼンリン住宅地図 横浜市瀬谷区 201808	2018(H30)	ゼンリン	
	<a href="#">1113658543</a>	ブルーマップ 横浜市瀬谷区 201901	2019(H31)	ゼンリン	
	<a href="#">1113716644</a>	ゼンリン住宅地図 横浜市瀬谷区 201908	2019(R元)	ゼンリン	
	<a href="#">1113808256</a>	ゼンリン住宅地図 横浜市瀬谷区 202008	2020(R2)	ゼンリン	
	<a href="#">1113847894</a>	ブルーマップ 横浜市瀬谷区 202101	2021(R3)	ゼンリン	

場所	書誌番号	種類	発行年	出版社	
↓書庫	<a href="#">1113902468</a>	ゼンリン住宅地図 横浜市瀬谷区 202108	2021(R3)	ゼンリン	
	<a href="#">1113999541</a>	ゼンリン住宅地図 横浜市瀬谷区 202208	2022(R4)	ゼンリン	
	<a href="#">1122035463</a>	ブルーマップ 横浜市瀬谷区 202301	2023(R5)	ゼンリン	
	<a href="#">1122085441</a>	ゼンリン住宅地図 横浜市瀬谷区 202308	2023(R5)	ゼンリン	
カウンターにて ご確認ください	<a href="#">1124028719</a>	ゼンリン住宅地図 横浜市瀬谷区 202408	2024(R6)	ゼンリン	
	<a href="#">1124059876</a>	ブルーマップ 横浜市瀬谷区 202501	2025(R7)	ゼンリン	

## 川崎市

1972年（昭和47年）に政令指定都市となり、5区制になる（川崎区、幸区、中原区、高津区、多摩区）。  
1982年（昭和57年）に高津区・多摩区を再編し、高津区から宮前区、多摩区から麻生区が分区する。

### 区制以前の川崎市住宅地図

場所	書誌番号	種類	発行年	出版社	現区（の一部を含む）＊
書庫	<a href="#">1190479260</a>	川崎市明細地図旧川崎地区 昭和33年版	1957(S32)	経済地図社	川崎区・幸区
	<a href="#">1190479347</a>	川崎市明細地図中原地区 昭和33年版	1958(S33)	経済地図社	中原区・高津区・宮前区
	<a href="#">1190479266</a>	川崎市明細地図旧川崎地区 昭和36年版	1961(S36)	経済地図社	川崎区・幸区
	<a href="#">1190479555</a>	川崎市北部明細地図 昭和37年版	1961(S36)	経済地図社	多摩区・麻生区・高津区・宮前区
	<a href="#">1190479351</a>	川崎市明細地図中原地区 昭和38年版	1963(S38)	経済地図社	中原区・高津区・宮前区
	<a href="#">1190479405</a>	川崎市旧市域地区明細地図 昭和38年版	1963(S38)	経済地図社	川崎区・幸区
	<a href="#">1190479339</a>	川崎市明細地図中原地区 昭和42年版	1967(S42)	経済地図社	中原区・高津区・宮前区
	<a href="#">1190479319</a>	川崎市明細地図旧市域 昭和42年版	1967(S42)	経済地図社	川崎区・幸区
	<a href="#">1190479567</a>	川崎市北部明細地図 昭和42年版	1967(S42)	経済地図社	多摩区・麻生区・高津区・宮前区
	<a href="#">1190479329</a>	川崎市明細地図中原地区 昭和44年版	1969(S44)	経済地図社	中原区・高津区・宮前区
	<a href="#">1190479409</a>	川崎市明細地図旧市域 昭和44年版	1969(S44)	経済地図社	川崎区・幸区
	<a href="#">1190479585</a>	川崎市北部明細地図 昭和44年版	1969(S44)	経済地図社	多摩区・麻生区・高津区・宮前区
	<a href="#">1190479416</a>	川崎市明細地図臨海地区 昭和45年版	1970(S45)	経済地図社	川崎区・幸区
	<a href="#">1190479592</a>	川崎市明細地図高津地区 昭和45年版	1970(S45)	経済地図社	高津区・宮前区
	<a href="#">1190479308</a>	川崎市明細地図中原（御幸）地区 昭和46年版	1971(S46)	経済地図社	中原区・幸区
	<a href="#">1190479673</a>	川崎市明細地図稲田地区 昭和46年版	1971(S46)	経済地図社	多摩区・麻生区

＊現区の区域を全て含んでいるわけではありません。

# 川崎市川崎区

書誌番号	種類	発行年	出版社
1190479442	川崎市明細地図川崎区 昭和47年版	1972(S47年)	経済地図社
1190479441	川崎市明細地図川崎区 昭和49年版	1974(S49年)	経済地図社
1190479448	川崎市明細地図川崎区 西 昭和51年版	1976(S51年)	経済地図社
1190479455	川崎市明細地図川崎区 東 昭和51年版	1976(S51年)	経済地図社
1190479462	川崎市明細地図川崎区 西 昭和53年版	1978(S53年)	経済地図社
1190479513	川崎市明細地図川崎区 東 昭和53年版	1978(S53年)	経済地図社
1190479519	川崎市明細地図川崎区 西 昭和55年版	1980(S55年)	経済地図社
1190479522	川崎市明細地図川崎区 東 昭和55年版	1980(S55年)	経済地図社
1190478885	川崎市明細地図川崎区 昭和59年版	1984(S59年)	経済地図社
1190479361	川崎市明細地図川崎区 昭和61年版	1985(S60年)	経済地図社
1190530165	川崎市明細地図川崎区 昭和63年版	1988(S63年)	経済地図社
1190456758	ゼンリンの住宅地図 川崎市川崎区	1989(H元年)	ゼンリン
1193055927	川崎市明細地図川崎区 平成2年版	1990(H2年)	経済地図社
1193016162	ブルーマップ 川崎市川崎区	1990(H2年)	民事法情報センター
1193015944	ゼンリン住宅地図 川崎市川崎区	1991(H3年)	ゼンリン
1190599864	ゼンリン住宅地図 川崎市川崎区	1992(H4年)	ゼンリン
1193080406	ゼンリン住宅地図 川崎市川崎区 平成5年版	1993(H5年)	ゼンリン
1194050025	ゼンリン住宅地図 川崎市川崎区 平成6年版	1994(H6年)	ゼンリン
1194066885	ブルーマップ 川崎市川崎区	1994(H6年)	民事法情報センター
1195034721	ゼンリン住宅地図 川崎市川崎区 平成7年版	1995(H7年)	ゼンリン
1196044761	ゼンリン住宅地図 川崎市川崎区 平成8年版	1996(H8年)	ゼンリン
1197050510	ゼンリン住宅地図 川崎市川崎区 平成10年版	1997(H9年)	ゼンリン
1198043544	ゼンリン住宅地図 川崎市川崎区 平成11年版	1998(H10年)	ゼンリン
1198053344	ブルーマップ 川崎市川崎区	1998(H10年)	民事法情報センター
1199043534	ゼンリン住宅地図 川崎市川崎区 2000	1999(H11年)	ゼンリン
1199055295	ブルーマップ 川崎市川崎区	1999(H11年)	民事法情報センター
1100041918	ゼンリン住宅地図 川崎市川崎区 2001	2000(H12年)	ゼンリン
1101036384	ゼンリン住宅地図 川崎市川崎区 2002	2001(H13年)	ゼンリン
1102007453	ブルーマップ 川崎市川崎区 2002	2002(H14年)	民事法情報センター
1102040214	ゼンリン住宅地図 川崎市川崎区 200206	2002(H14年)	ゼンリン
1103045013	ゼンリン住宅地図 川崎市川崎区 200306	2003(H15年)	ゼンリン
1103054109	ゼンリン住宅地図スターマップ川崎市川崎区 200306	2003(H15年)	ゼンリン
1104043248	ゼンリン住宅地図 川崎市川崎区 200406	2004(H16年)	ゼンリン
1104062788	ブルーマップ 川崎市川崎区 2004	2004(H16年)	民事法情報センター
1105045089	ゼンリン住宅地図 川崎市川崎区 200506	2005(H17年)	ゼンリン
1105045779	ゼンリン住宅地図スターマップ川崎市川崎区 200506	2005(H17年)	ゼンリン
1106045567	ゼンリン住宅地図 川崎市川崎区 200606	2006(H18年)	ゼンリン
1107076182	ゼンリン住宅地図スターマップ川崎市川崎区 200607	2006(H18年)	ゼンリン
1107043017	ゼンリン住宅地図 川崎市川崎区 200705	2007(H19年)	ゼンリン
1107070655	ブルーマップ 川崎市川崎区 200709	2007(H19年)	民事法情報センター
1108037282	ゼンリン住宅地図 川崎市川崎区 200805	2008(H20年)	ゼンリン
1109040427	ゼンリン住宅地図 川崎市川崎区 200905	2009(H21年)	ゼンリン
1109080761	ブルーマップ 川崎市川崎区 200910	2009(H21年)	民事法情報センター
1110039961	ゼンリン住宅地図 川崎市川崎区 201005	2010(H22年)	ゼンリン
1111040510	ゼンリン住宅地図 川崎市川崎区 201105	2011(H23年)	ゼンリン
1112011318	ブルーマップ 川崎市川崎区 201110	2011(H23年)	ゼンリン
1112036479	ゼンリン住宅地図 川崎市川崎区 201205	2012(H24年)	ゼンリン
1113053390	ゼンリン住宅地図 川崎市川崎区 201305	2013(H25年)	ゼンリン
1113124000	ブルーマップ 川崎市川崎区 201310	2013(H25年)	ゼンリン
1113176289	ゼンリン住宅地図 川崎市川崎区 201405	2014(H26年)	ゼンリン
1113273822	ゼンリン住宅地図 川崎市川崎区 201505	2015(H27年)	ゼンリン

書誌番号	種類	発行年	出版社
1113318398	ブルーマップ 川崎市川崎区 201510	2015(H27年)	ゼンリン
1113381875	ゼンリン住宅地図 川崎市川崎区 201605	2016(H28年)	ゼンリン
1113488370	ゼンリン住宅地図 川崎市川崎区 201705	2017(H29年)	ゼンリン
1113531133	ブルーマップ 川崎市川崎区 201710	2017(H29年)	ゼンリン
1113594698	ゼンリン住宅地図 川崎市川崎区 201805	2018(H30年)	ゼンリン
1113695174	ゼンリン住宅地図 川崎市川崎区 201905	2019(R元年)	ゼンリン
1113731860	ブルーマップ 川崎市川崎区 201910	2019(R元年)	ゼンリン
1113785365	ゼンリン住宅地図 川崎市川崎区 202005	2020(R2年)	ゼンリン
1113878741	ゼンリン住宅地図 川崎市川崎区 202105	2021(R3年)	ゼンリン
1113925241	ブルーマップ 川崎市川崎区 202110	2021(R3年)	ゼンリン
1113970218	ゼンリン住宅地図 川崎市川崎区 202205	2022(R4年)	ゼンリン
1122058746	ゼンリン住宅地図 川崎市川崎区 202305	2023(R5年)	ゼンリン
1122094144	ブルーマップ 川崎市川崎区 202310	2023(R5年)	ゼンリン
1124011974	ゼンリン住宅地図 川崎市川崎区 202405	2024(R6年)	ゼンリン

# 川崎市幸区

書誌番号	種類	発行年	出版社
1190479679	川崎市明細地図 幸区 昭和48年版	1973(S48)	経済地図社
1193069888	川崎市明細地図 幸区 昭和50年版	1975(S50)	経済地図社
1190479687	川崎市明細地図 幸区 昭和52年版	1977(S52)	経済地図社
1190479697	川崎市明細地図 幸区 昭和54年版	1979(S54)	経済地図社
1190479704	川崎市明細地図 幸区 昭和56年版	1981(S56)	経済地図社
1190479712	川崎市明細地図 幸区 昭和60年版	1984(S59)	経済地図社
1190479727	川崎市明細地図 幸区 昭和62年版	1987(S62)	経済地図社
1195040934	川崎市明細地図 幸区 平成元年版	1989(H元)	経済地図社
1190456762	ゼンリン住宅地図 川崎市幸区	1989(H元)	ゼンリン
1190552024	ゼンリン住宅地図 川崎市幸区 '90	1990(H2)	ゼンリン
1193016166	ブルーマップ 川崎市幸区	1990(H2)	民法法情報センター
1193015968	ゼンリン住宅地図 川崎市幸区	1991(H3)	ゼンリン
1190599861	ゼンリン住宅地図 川崎市幸区	1992(H4)	ゼンリン
1194038528	ゼンリン住宅地図 川崎市幸区 平成5年版	1993(H5)	ゼンリン
1194055371	ゼンリン住宅地図 川崎市幸区 平成6年版	1994(H6)	ゼンリン
1194066886	ブルーマップ 川崎市幸区	1994(H6)	民法法情報センター
1195040856	ゼンリン住宅地図 川崎市幸区 平成7年版	1995(H7)	ゼンリン
1196044762	ゼンリン住宅地図 川崎市幸区 平成8年版	1996(H8)	ゼンリン
1197050513	ゼンリン住宅地図 川崎市幸区 平成10年版	1997(H9)	ゼンリン
1198043545	ゼンリン住宅地図 川崎市幸区 平成11年版	1998(H10)	ゼンリン
1198058957	ブルーマップ 川崎市幸区	1998(H10)	民法法情報センター
1199043535	ゼンリン住宅地図 川崎市幸区 2000	1999(H11)	ゼンリン
1199055294	ブルーマップ 川崎市幸区 2000	1999(H11)	民法法情報センター
1100051203	ゼンリン住宅地図 川崎市幸区 2001	2000(H12)	ゼンリン
1101042565	ゼンリン住宅地図 川崎市幸区 2002	2001(H13)	ゼンリン
1102047524	ゼンリン住宅地図 川崎市幸区 200207	2002(H14)	ゼンリン
1102007456	ブルーマップ 川崎市幸区 2002	2002(H14)	民法法情報センター
1103049197	ゼンリン住宅地図 川崎市幸区 200307	2003(H15)	ゼンリン
1103054110	ゼンリン住宅地図スターマップ川崎市幸区 200307	2003(H15)	ゼンリン
1104054559	ゼンリン住宅地図 川崎市幸区 200407	2004(H16)	ゼンリン
1104069025	ブルーマップ 川崎市幸区 2004	2004(H16)	民法法情報センター
1105051722	ゼンリン住宅地図 川崎市幸区 200507	2005(H17)	ゼンリン
1105052764	ゼンリン住宅地図スターマップ川崎市幸区 200507	2005(H17)	ゼンリン
1106053471	ゼンリン住宅地図 川崎市幸区 200607	2006(H18)	ゼンリン
1107033388	ゼンリン住宅地図スターマップ川崎市幸区 200608	2006(H18)	ゼンリン
1107048152	ゼンリン住宅地図 川崎市幸区 200706	2007(H19)	ゼンリン
1107078301	ブルーマップ 川崎市幸区 200710	2007(H19)	民法法情報センター
1108046628	ゼンリン住宅地図 川崎市幸区 200806	2008(H20)	ゼンリン
1109049068	ゼンリン住宅地図 川崎市幸区 200906	2009(H21)	ゼンリン
1109089579	ブルーマップ 川崎市幸区 200911	2009(H21)	民法法情報センター
1110050539	ゼンリン住宅地図 川崎市幸区 201006	2010(H22)	ゼンリン
1111049412	ゼンリン住宅地図 川崎市幸区 201106	2011(H23)	ゼンリン
1112007130	ブルーマップ 川崎市幸区 201201	2012(H24)	ゼンリン
1112044087	ゼンリン住宅地図 川崎市幸区 201206	2012(H24)	ゼンリン
1113063626	ゼンリン住宅地図 川崎市幸区 201306	2013(H25)	ゼンリン
1113123997	ブルーマップ 川崎市幸区 201311	2013(H25)	ゼンリン

書誌番号	種類	発行年	出版社
1113176298	ゼンリン住宅地図 川崎市幸区 201406	2014(H26)	ゼンリン
1113283722	ゼンリン住宅地図 川崎市幸区 201506	2015(H27)	ゼンリン
1113326457	ブルーマップ 川崎市幸区 201511	2015(H27)	ゼンリン
1113391245	ゼンリン住宅地図 川崎市幸区 201606	2016(H28)	ゼンリン
1113498182	ゼンリン住宅地図 川崎市幸区 201706	2017(H29)	ゼンリン
1113541797	ブルーマップ 川崎市幸区 201711	2017(H29)	ゼンリン
1113603679	ゼンリン住宅地図 川崎市幸区 201806	2018(H30)	ゼンリン
1113701775	ゼンリン住宅地図 川崎市幸区 201906	2019(R元)	ゼンリン
1113747150	ブルーマップ 川崎市幸区 201911	2019(R元)	ゼンリン
1113793462	ゼンリン住宅地図 川崎市幸区 202006	2020(R2)	ゼンリン
1113886601	ゼンリン住宅地図 川崎市幸区 202106	2021(R3)	ゼンリン
1113933754	ブルーマップ 川崎市幸区 202111	2021(R3)	ゼンリン
1113977659	ゼンリン住宅地図 川崎市幸区 202206	2022(R4)	ゼンリン
1122071151	ゼンリン住宅地図 川崎市幸区 202306	2023(R5)	ゼンリン
1122100762	ブルーマップ 川崎市幸区 202311	2023(R5)	ゼンリン
1124023897	ゼンリン住宅地図 川崎市幸区 202406	2024(R6)	ゼンリン

## 川崎市中原区

書誌番号	種類	発行年	出版社
1190479292	川崎市明細地図中原区 昭和48年版	1973(S48)	経済地図社
1190479301	川崎市明細地図中原区 昭和50年版	1975(S50)	経済地図社
1190479278	川崎市明細地図中原区 昭和52年版	1977(S52)	経済地図社
1190479275	川崎市明細地図中原区 昭和54年版	1979(S54)	経済地図社
1190479531	川崎市明細地図中原区 昭和57年版	1982(S57)	経済地図社
1190479539	川崎市明細地図中原区 昭和59年版	1984(S59)	経済地図社
1190479546	川崎市明細地図中原区 昭和61年版	1986(S61)	経済地図社
1190531066	川崎市明細地図中原区 平成元年版	1989(H元)	経済地図社
1190456763	ゼンリン住宅地図 川崎市中原区	1989(H元)	ゼンリン
1190552029	ゼンリン住宅地図 川崎市中原区 '90	1990(H2)	ゼンリン
1193016183	ブルーマップ 川崎市中原区	1990(H2)	民事法情報センター
1190530300	ゼンリン住宅地図 川崎市中原区	1991(H3)	ゼンリン
1193016655	ゼンリン住宅地図 川崎市中原区	1992(H4)	ゼンリン
1194038527	ゼンリン住宅地図 川崎市中原区 平成5年版	1993(H5)	ゼンリン
1194061126	ゼンリン住宅地図 川崎市中原区 平成6年版	1994(H6)	ゼンリン
1194072171	ブルーマップ 川崎市中原区	1994(H6)	民事法情報センター
1195046802	ゼンリン住宅地図 川崎市中原区 平成7年版	1995(H7)	ゼンリン
1196035907	ゼンリン住宅地図 川崎市中原区 平成8年版	1996(H8)	ゼンリン
1197040412	ゼンリン住宅地図 川崎市中原区 平成9年版	1997(H9)	ゼンリン
1198048475	ゼンリン住宅地図 川崎市中原区 平成11年版	1998(H10)	ゼンリン
1198058956	ブルーマップ 川崎市中原区	1998(H10)	民事法情報センター
1199047033	ゼンリン住宅地図 川崎市中原区 2000	1999(H11)	ゼンリン
1199060801	ブルーマップ 川崎市中原区 2000	1999(H11)	民事法情報センター
1100048320	ゼンリン住宅地図 川崎市中原区 2001	2000(H12)	ゼンリン
1101042564	ゼンリン住宅地図 川崎市中原区 2002	2001(H13)	ゼンリン
1102015075	ブルーマップ 川崎市中原区 2002	2002(H14)	民事法情報センター
1102047523	ゼンリン住宅地図 川崎市中原区 200207	2002(H14)	ゼンリン
1103049198	ゼンリン住宅地図 川崎市中原区 200307	2003(H15)	ゼンリン
1103054111	ゼンリン住宅地図スターマップ川崎市中原区 200307	2003(H15)	ゼンリン
1104054560	ゼンリン住宅地図 川崎市中原区 200407	2004(H16)	ゼンリン
1104069027	ブルーマップ 川崎市中原区 2004	2004(H16)	民事法情報センター
1105060425	ゼンリン住宅地図 川崎市中原区 200508	2005(H17)	ゼンリン
1105062015	ゼンリン住宅地図スターマップ川崎市中原区 200508	2005(H17)	ゼンリン
1106053470	ゼンリン住宅地図 川崎市中原区 200607	2006(H18)	ゼンリン
1107076186	ゼンリン住宅地図スターマップ川崎市中原区 200608	2006(H18)	ゼンリン
1107055678	ゼンリン住宅地図 川崎市中原区 200707	2007(H19)	ゼンリン
1107087384	ブルーマップ 川崎市中原区 200711	2007(H19)	民事法情報センター
1108055156	ゼンリン住宅地図 川崎市中原区 200807	2008(H20)	ゼンリン
1109057222	ゼンリン住宅地図 川崎市中原区 200907	2009(H21)	ゼンリン
1110000672	ブルーマップ 川崎市中原区 200912	2009(H21)	民事法情報センター
1110057349	ゼンリン住宅地図 川崎市中原区 201007	2010(H22)	ゼンリン
1111051115	ゼンリン住宅地図 川崎市中原区 201107	2011(H23)	ゼンリン
1112015187	ブルーマップ 川崎市中原区 201112	2011(H23)	ゼンリン
1112057792	ゼンリン住宅地図 川崎市中原区 201207	2012(H24)	ゼンリン
1113073234	ゼンリン住宅地図 川崎市中原区 201307	2013(H25)	ゼンリン
1113123994	ブルーマップ 川崎市中原区 201312	2013(H25)	ゼンリン

書誌番号	種類	発行年	出版社
1113185334	ゼンリン住宅地図 川崎市中原区 201407	2014(H26)	ゼンリン
1113292415	ゼンリン住宅地図 川崎市中原区 201507	2015(H27)	ゼンリン
1113338720	ブルーマップ 川崎市中原区 201512	2015(H27)	ゼンリン
1113401243	ゼンリン住宅地図 川崎市中原区 201607	2016(H28)	ゼンリン
1113505844	ゼンリン住宅地図 川崎市中原区 201707	2017(H29)	ゼンリン
1113551280	ブルーマップ 川崎市中原区 201712	2017(H29)	ゼンリン
1113610032	ゼンリン住宅地図 川崎市中原区 201807	2018(H30)	ゼンリン
1113710148	ゼンリン住宅地図 川崎市中原区 201907	2019(R元)	ゼンリン
1113752489	ブルーマップ 川崎市中原区 201912	2019(R元)	ゼンリン
1113798956	ゼンリン住宅地図 川崎市中原区 202007	2020(R2)	ゼンリン
1113895207	ゼンリン住宅地図 川崎市中原区 202107	2021(R3)	ゼンリン
1113940225	ブルーマップ 川崎市中原区 202112	2021(R3)	ゼンリン
1113985294	ゼンリン住宅地図 川崎市中原区 202207	2022(R4)	ゼンリン
1122071154	ゼンリン住宅地図 川崎市中原区 202307	2023(R5)	ゼンリン
1123001807	ブルーマップ 川崎市中原区 202312	2023(R5)	ゼンリン
1124023898	ゼンリン住宅地図 川崎市中原区 202407	2024(R6)	ゼンリン

# 川崎市高津区

書誌番号	種類	発行年	出版社
1190479596	川崎市明細地図高津区 昭和47年版	1972(S47)	経済地図社
1190479603	川崎市明細地図高津区 昭和49年版	1974(S49)	経済地図社
1190479579	川崎市明細地図高津区 西 昭和51年版	1976(S51)	経済地図社
1190479559	川崎市明細地図高津区 東 昭和51年版	1976(S51)	経済地図社
1190479640	川崎市明細地図高津区 西 昭和53年版	1978(S53)	経済地図社
1190479609	川崎市明細地図高津区 東 昭和54年版	1979(S54)	経済地図社
1190479647	川崎市明細地図高津区 西 昭和56年版	1981(S56)	経済地図社
1190479615	川崎市明細地図高津区 東 昭和56年版	1981(S56)	経済地図社
1190479660	川崎市明細地図高津区 昭和58年版	1983(S58)	経済地図社
1190479668	川崎市明細地図高津区 昭和61年版	1986(S61)	経済地図社
1190529743	川崎市明細地図高津区 昭和63年版	1988(S63)	経済地図社
1190564369	川崎市明細地図高津区 平成2年版	1990(H2)	経済地図社
1190552032	ゼンリン住宅地図 川崎市高津区 '90	1990(H2)	ゼンリン
1193016186	ブルーマップ 川崎市高津区	1990(H2)	民法法情報センター
1193015976	ゼンリン住宅地図 川崎市高津区	1991(H3)	ゼンリン
1193016659	ゼンリン住宅地図 川崎市高津区 平成4年版	1992(H4)	ゼンリン
1193084175	ゼンリン住宅地図 川崎市高津区 平成6年版	1993(H5)	ゼンリン
1194082117	ゼンリン住宅地図 川崎市高津区 平成7年版	1994(H6)	ゼンリン
1195071720	ゼンリン住宅地図 川崎市高津区 平成8年版	1995(H7)	ゼンリン
1196068911	ゼンリン住宅地図 川崎市高津区 平成9年版	1996(H8)	ゼンリン
1197082523	ゼンリン住宅地図 川崎市高津区 平成10年版	1997(H9)	ゼンリン
1198075958	ゼンリン住宅地図 川崎市高津区 平成11年版	1998(H10)	ゼンリン
1199070969	ゼンリン住宅地図 川崎市高津区 2000	1999(H11)	ゼンリン
1100012521	ブルーマップ 川崎市高津区	2000(H12)	民法法情報センター
1100075909	ゼンリン住宅地図 川崎市高津区 2001	2000(H12)	ゼンリン
1101071987	ゼンリン住宅地図 川崎市高津区 2002	2001(H13)	ゼンリン
1102040215	ブルーマップ 川崎市高津区 2002	2002(H14)	民法法情報センター
1102072441	ゼンリン住宅地図 川崎市高津区 200211	2002(H14)	ゼンリン
1103088389	ゼンリン住宅地図 川崎市高津区 200311	2003(H15)	ゼンリン
1104003709	ゼンリン住宅地図スターマップ川崎市高津区 200311	2003(H15)	ゼンリン
1104085408	ゼンリン住宅地図 川崎市高津区 200411	2004(H16)	ゼンリン
1105022994	ブルーマップ 川崎市高津区 2005	2005(H17)	民法法情報センター
1105084267	ゼンリン住宅地図 川崎市高津区 200511	2005(H17)	ゼンリン
1105084264	ゼンリン住宅地図スターマップ川崎市高津区 200511	2005(H17)	ゼンリン
1106085873	ゼンリン住宅地図 川崎市高津区 200611	2006(H18)	ゼンリン
1107076192	ゼンリン住宅地図スターマップ川崎市高津区 200612	2006(H18)	ゼンリン
1107088013	ゼンリン住宅地図 川崎市高津区 200711	2007(H19)	ゼンリン
1108021801	ブルーマップ 川崎市高津区 200803	2008(H20)	民法法情報センター
1108086011	ゼンリン住宅地図 川崎市高津区 200811	2008(H20)	ゼンリン
1109089590	ゼンリン住宅地図 川崎市高津区 200911	2009(H21)	ゼンリン
1110031720	ブルーマップ 川崎市高津区 201004	2010(H22)	民法法情報センター
1110090717	ゼンリン住宅地図 川崎市高津区 201011	2010(H22)	ゼンリン
1111083624	ゼンリン住宅地図 川崎市高津区 201111	2011(H23)	ゼンリン
1112033515	ブルーマップ 川崎市高津区 201204	2012(H24)	ゼンリン
1112086841	ゼンリン住宅地図 川崎市高津区 201211	2012(H24)	ゼンリン
1113110230	ゼンリン住宅地図 川崎市高津区 201311	2013(H25)	ゼンリン

書誌番号	種類	発行年	出版社
1113168151	ブルーマップ 川崎市高津区 201404	2014(H26)	ゼンリン
1113220906	ゼンリン住宅地図 川崎市高津区 201411	2014(H26)	ゼンリン
1113326463	ゼンリン住宅地図 川崎市高津区 201511	2015(H27)	ゼンリン
1113371959	ブルーマップ 川崎市高津区 201604	2016(H28)	ゼンリン
1113438258	ゼンリン住宅地図 川崎市高津区 201611	2016(H28)	ゼンリン
1113541795	ゼンリン住宅地図 川崎市高津区 201711	2017(H29)	ゼンリン
1113587697	ブルーマップ 川崎市高津区 201804	2018(H30)	ゼンリン
1113669790	ゼンリン住宅地図 川崎市高津区 201902	2019(H31)	ゼンリン
1113741804	ゼンリン住宅地図 川崎市高津区 201911	2019(R元)	ゼンリン
1113787504	ブルーマップ 川崎市高津区 202004	2020(R2)	ゼンリン
1113833099	ゼンリン住宅地図 川崎市高津区 202011	2020(R2)	ゼンリン
1113933734	ゼンリン住宅地図 川崎市高津区 202111	2021(R3)	ゼンリン
1113970500	ブルーマップ 川崎市高津区 202204	2022(R4)	ゼンリン
1122013977	ゼンリン住宅地図 川崎市高津区 202211	2022(R4)	ゼンリン
1123012478	ゼンリン住宅地図 川崎市高津区 202402	2024(R6)	ゼンリン
1124023896	ブルーマップ 川崎市高津区 202407	2024(R6)	ゼンリン
1124048087	ゼンリン住宅地図 川崎市高津区 202411	2024(R6)	ゼンリン

# 川崎市多摩区

書誌番号	種類	発行年	出版社
1190479771	川崎市明細地図多摩区 昭和48年版	1973(S48)	経済地図社
1190479777	川崎市明細地図多摩区 東 昭和50年版	1975(S50)	経済地図社
1190479811	川崎市明細地図多摩区 西 昭和50年版	1975(S50)	経済地図社
1190479780	川崎市明細地図多摩区 東 昭和52年版	1977(S52)	経済地図社
1190479816	川崎市明細地図多摩区 西 昭和52年版	1977(S52)	経済地図社
1190479786	川崎市明細地図多摩区 東 昭和54年版	1979(S54)	経済地図社
1190479819	川崎市明細地図多摩区 西 昭和55年版	1980(S55)	経済地図社
1190479789	川崎市明細地図多摩区 昭和57年版	1982(S57)	経済地図社
1190529748	川崎市明細地図多摩区 昭和60年版	1985(S60)	経済地図社
1190529750	川崎市明細地図多摩区 昭和62年版	1987(S62)	経済地図社
1190529752	川崎市明細地図多摩区 平成元年版	1989(H元)	経済地図社
1190456766	ゼンリン住宅地図 川崎市多摩区	1989(H元)	ゼンリン
1190552037	ゼンリン住宅地図 川崎市多摩区 '90	1990(H2)	ゼンリン
1193016194	ブルーマップ 川崎市多摩区	1990(H2)	民事法情報センター
1190530285	ゼンリン住宅地図 川崎市多摩区	1991(H3)	ゼンリン
1193014731	ゼンリン住宅地図 川崎市多摩区	1992(H4)	ゼンリン
1193084178	ゼンリン住宅地図 川崎市多摩区 平成6年版	1993(H5)	ゼンリン
1194037214	ブルーマップ 川崎市多摩区	1994(H6)	民事法情報センター
1195006239	ゼンリン住宅地図 川崎市多摩区 平成7年版	1995(H7)	ゼンリン
1196003322	ゼンリン住宅地図 川崎市多摩区 平成8年版	1996(H8)	ゼンリン
1197005102	ゼンリン住宅地図 川崎市多摩区 平成9年版	1997(H9)	ゼンリン
1198011607	ゼンリン住宅地図 川崎市多摩区 平成10年版	1998(H10)	ゼンリン
1198029446	ブルーマップ 川崎市多摩区	1998(H10)	民事法情報センター
1199007641	ゼンリン住宅地図 川崎市多摩区 平成11年版	1999(H11)	ゼンリン
1199037601	ブルーマップ 川崎市多摩区	1999(H11)	民事法情報センター
1100009096	ゼンリン住宅地図 川崎市多摩区 2000	2000(H12)	ゼンリン
1101003761	ゼンリン住宅地図 川崎市多摩区 2001	2001(H13)	ゼンリン
1102008821	ゼンリン住宅地図 川崎市多摩区 2002	2002(H14)	ゼンリン
1102052848	ブルーマップ 川崎市多摩区 2002	2002(H14)	民事法情報センター
1103003488	ゼンリン住宅地図 川崎市多摩区 200301	2003(H15)	ゼンリン
1103054112	ゼンリン住宅地図スターマップ川崎市多摩区 200301	2003(H15)	ゼンリン
1104003160	ゼンリン住宅地図 川崎市多摩区 200401	2004(H16)	ゼンリン
1105000028	ゼンリン住宅地図 川崎市多摩区 200501	2005(H17)	ゼンリン
1105037851	ゼンリン住宅地図スターマップ川崎市多摩区 200501	2005(H17)	ゼンリン
1105022995	ブルーマップ 川崎市多摩区 2005	2005(H17)	民事法情報センター
1106005344	ゼンリン住宅地図 川崎市多摩区 200601	2006(H18)	ゼンリン
1107004614	ゼンリン住宅地図 川崎市多摩区 200701	2007(H19)	ゼンリン
1107076196	ゼンリン住宅地図スターマップ川崎市多摩区 200702	2007(H19)	ゼンリン
1107043027	ブルーマップ 川崎市多摩区 200705	2007(H19)	民事法情報センター
1108005054	ゼンリン住宅地図 川崎市多摩区 200801	2008(H20)	ゼンリン
1109049059	ブルーマップ 川崎市多摩区 200906	2009(H21)	民事法情報センター
1110008625	ゼンリン住宅地図 川崎市多摩区 201001	2010(H22)	ゼンリン
1111011998	ゼンリン住宅地図 川崎市多摩区 201101	2011(H23)	ゼンリン
1111051107	ブルーマップ 川崎市多摩区 201106	2011(H23)	ゼンリン
1112005243	ゼンリン住宅地図 川崎市多摩区 201201	2012(H24)	ゼンリン
1113014875	ゼンリン住宅地図 川崎市多摩区 201301	2013(H25)	ゼンリン

書誌番号	種類	発行年	出版社
1113063635	ブルーマップ 川崎市多摩区 201306	2013(H25)	ゼンリン
1113128098	ゼンリン住宅地図 川崎市多摩区 201401	2014(H26)	ゼンリン
1113237554	ゼンリン住宅地図 川崎市多摩区 201501	2015(H27)	ゼンリン
1113283729	ブルーマップ 川崎市多摩区 201506	2015(H27)	ゼンリン
1113344742	ゼンリン住宅地図 川崎市多摩区 201601	2016(H28)	ゼンリン
1113455313	ゼンリン住宅地図 川崎市多摩区 201701	2017(H29)	ゼンリン
1113495343	ブルーマップ 川崎市多摩区 201706	2017(H29)	ゼンリン
1113558556	ゼンリン住宅地図 川崎市多摩区 201801	2018(H30)	ゼンリン
1113663334	ゼンリン住宅地図 川崎市多摩区 201901	2019(H31)	ゼンリン
1113703147	ブルーマップ 川崎市多摩区 201906	2019(R元)	ゼンリン
1113755706	ゼンリン住宅地図 川崎市多摩区 202001	2020(R2)	ゼンリン
1113847891	ゼンリン住宅地図 川崎市多摩区 202101	2021(R3)	ゼンリン
1113887797	ブルーマップ 川崎市多摩区 202106	2021(R3)	ゼンリン
1113940218	ゼンリン住宅地図 川崎市多摩区 202201	2022(R4)	ゼンリン
1122027076	ゼンリン住宅地図 川崎市多摩区 202301	2023(R5)	ゼンリン
1122064808	ブルーマップ 川崎市多摩区 202306	2023(R5)	ゼンリン
1123005813	ゼンリン住宅地図 川崎市多摩区 202401	2024(R6)	ゼンリン
1124066148	ゼンリン住宅地図 川崎市多摩区 202501	2025(R7)	ゼンリン

書誌番号	種類	発行年	出版社
1982年（昭和57年）より以前は高津区の住宅地図をご覧ください。			
1190479859	川崎市明細地図宮前区 昭和58年版	1983(S58)	経済地図社
1190530110	川崎市明細地図宮前区 昭和60年版	1985(S60)	経済地図社
1190599855	ゼンリン住宅地図 川崎市宮前区	1985(S60)	ゼンリン
1190530112	川崎市明細地図宮前区 昭和62年版	1987(S62)	経済地図社
1190530118	川崎市明細地図宮前区 平成元年版	1989(H元)	経済地図社
1190456767	ゼンリン住宅地図 川崎市宮前区	1989(H元)	ゼンリン
1190552038	ゼンリン住宅地図 川崎市宮前区 '90	1990(H2)	ゼンリン
1193016188	ブルーマップ 川崎市宮前区	1990(H2)	民法法情報センター
1190530310	ゼンリン住宅地図 川崎市宮前区 '91	1991(H3)	ゼンリン
1193014730	ゼンリン住宅地図 川崎市宮前区	1992(H4)	ゼンリン
1193084177	ゼンリン住宅地図 川崎市宮前区 平成6年版	1993(H5)	ゼンリン
1194072130	ゼンリン住宅地図 川崎市宮前区 平成7年版	1994(H6)	ゼンリン
1195010028	ブルーマップ 川崎市宮前区	1995(H7)	民法法情報センター
1195065522	ゼンリン住宅地図 川崎市宮前区 平成8年版	1995(H7)	ゼンリン
1196068912	ゼンリン住宅地図 川崎市宮前区 平成9年版	1996(H8)	ゼンリン
1197074918	ゼンリン住宅地図 川崎市宮前区 平成10年版	1997(H9)	ゼンリン
1198075960	ゼンリン住宅地図 川崎市宮前区 平成11年版	1998(H10)	ゼンリン
1199070970	ゼンリン住宅地図 川崎市宮前区 2000	1999(H11)	ゼンリン
1199002768	ブルーマップ 川崎市宮前区	1999(H11)	民法法情報センター
1100012522	ブルーマップ 川崎市宮前区 2000	2000(H12)	民法法情報センター
1100075908	ゼンリン住宅地図 川崎市宮前区 2001	2000(H12)	ゼンリン
1101078065	ゼンリン住宅地図 川崎市宮前区 2002	2001(H13)	ゼンリン
1102040216	ブルーマップ 川崎市宮前区 2002	2002(H14)	民法法情報センター
1103001382	ゼンリン住宅地図 川崎市宮前区 200212	2002(H14)	ゼンリン
1103101380	ゼンリン住宅地図 川崎市宮前区 200312	2003(H15)	ゼンリン
1104003721	ゼンリン住宅地図スターマップ川崎市宮前区 200312	2003(H15)	ゼンリン
1104095756	ゼンリン住宅地図 川崎市宮前区 200412	2004(H16)	ゼンリン
1105022996	ブルーマップ 川崎市宮前区 2005	2005(H17)	民法法情報センター
1105095289	ゼンリン住宅地図 川崎市宮前区 200512	2005(H17)	ゼンリン
1105095245	ゼンリン住宅地図スターマップ川崎市宮前区 200512	2005(H17)	ゼンリン
1106091856	ゼンリン住宅地図 川崎市宮前区 200612	2006(H18)	ゼンリン
1107076197	ゼンリン住宅地図スターマップ川崎市宮前区 200701	2007(H19)	ゼンリン
1107032331	ブルーマップ 川崎市宮前区 200704	2007(H19)	民法法情報センター
1107095964	ゼンリン住宅地図 川崎市宮前区 200712	2007(H19)	ゼンリン
1109040430	ブルーマップ 川崎市宮前区 200905	2009(H21)	民法法情報センター
1110000677	ゼンリン住宅地図 川崎市宮前区 200912	2009(H21)	ゼンリン
1111006621	ゼンリン住宅地図 川崎市宮前区 201012	2010(H22)	ゼンリン
1111040511	ブルーマップ 川崎市宮前区 201105	2011(H23)	ゼンリン
1112007882	ゼンリン住宅地図 川崎市宮前区 201112	2011(H23)	ゼンリン
1113014186	ゼンリン住宅地図 川崎市宮前区 201212	2012(H24)	ゼンリン
1113055256	ブルーマップ 川崎市宮前区 201305	2013(H25)	ゼンリン
1113119890	ゼンリン住宅地図 川崎市宮前区 201312	2013(H25)	ゼンリン
1113229920	ゼンリン住宅地図 川崎市宮前区 201412	2014(H26)	ゼンリン
1113273864	ブルーマップ 川崎市宮前区 201505	2015(H27)	ゼンリン
1113335772	ゼンリン住宅地図 川崎市宮前区 201512	2015(H27)	ゼンリン

書誌番号	種類	発行年	出版社
1113447033	ゼンリン住宅地図 川崎市宮前区 201612	2016(H28)	ゼンリン
1113486886	ブルーマップ 川崎市宮前区 201705	2017(H29)	ゼンリン
1113558559	ゼンリン住宅地図 川崎市宮前区 201801	2018(H30)	ゼンリン
1113669789	ゼンリン住宅地図 川崎市宮前区 201902	2019(H31)	ゼンリン
1113709769	ブルーマップ 川崎市宮前区 201907	2019(R元)	ゼンリン
1113763755	ゼンリン住宅地図 川崎市宮前区 202002	2020(R2)	ゼンリン
1113854463	ゼンリン住宅地図 川崎市宮前区 202102	2021(R3)	ゼンリン
1113895209	ブルーマップ 川崎市宮前区 202107	2021(R3)	ゼンリン
1113933730	ゼンリン住宅地図 川崎市宮前区 202112	2021(R3)	ゼンリン
1122022156	ゼンリン住宅地図 川崎市宮前区 202212	2022(R4)	ゼンリン
1122058731	ブルーマップ 川崎市宮前区 202305	2023(R5)	ゼンリン
1123001811	ゼンリン住宅地図 川崎市宮前区 202312	2023(R5)	ゼンリン
1124054443	ゼンリン住宅地図 川崎市宮前区 202412	2024(R6)	ゼンリン

書誌番号	種類	発行年	出版社
1982年（昭和57年）より以前は多摩区の住宅地図をご覧ください。			
1190479827	川崎市明細地図麻生区 昭和57年版	1982(S57)	経済地図社
1190479846	川崎市明細地図麻生区 昭和60年版	1985(S60)	経済地図社
1190479849	川崎市明細地図麻生区 昭和62年版	1987(S62)	経済地図社
1190529627	川崎市明細地図麻生区 平成元年版	1989(H元)	経済地図社
1190456768	ゼンリンの住宅地図 川崎市麻生区	1989(H元)	ゼンリン
1193016196	ブルーマップ 川崎市麻生区	1991(H3)	民事法情報センター
1190508145	ゼンリン住宅地図 川崎市麻生区 平成3年版	1991(H3)	ゼンリン
1193026032	ゼンリン住宅地図 川崎市麻生区 平成5年版	1992(H4)	ゼンリン
1193084176	ゼンリン住宅地図 川崎市麻生区 平成6年版	1993(H5)	ゼンリン
1194037212	ブルーマップ 川崎市麻生区	1994(H6)	民事法情報センター
1195010026	ゼンリン住宅地図 川崎市麻生区 平成7年版	1995(H7)	ゼンリン
1196010546	ゼンリン住宅地図 川崎市麻生区 平成8年版	1996(H8)	ゼンリン
1197005103	ゼンリン住宅地図 川崎市麻生区 平成9年版	1997(H9)	ゼンリン
1198004397	ゼンリン住宅地図 川崎市麻生区 平成10年版	1998(H10)	ゼンリン
1198029445	ブルーマップ 川崎市麻生区	1998(H10)	民事法情報センター
1199007642	ゼンリン住宅地図 川崎市麻生区 平成11年版	1999(H11)	ゼンリン
1100002939	ゼンリン住宅地図 川崎市麻生区 2000	1999(H11)	ゼンリン
1199048488	ブルーマップ 川崎市麻生区 '99	1999(H11)	民事法情報センター
1101003762	ゼンリン住宅地図 川崎市麻生区 2001	2001(H13)	ゼンリン
1102003520	ゼンリン住宅地図 川崎市麻生区 2002	2002(H14)	ゼンリン
1102052849	ブルーマップ 川崎市麻生区 2002	2002(H14)	民事法情報センター
1103010743	ゼンリン住宅地図 川崎市麻生区 200302	2003(H15)	ゼンリン
1103054113	ゼンリン住宅地図スターマップ川崎市麻生区 200302	2003(H15)	ゼンリン
1104012156	ゼンリン住宅地図 川崎市麻生区 200402	2004(H16)	ゼンリン
1105000029	ゼンリン住宅地図 川崎市麻生区 200501	2005(H17)	ゼンリン
1105037850	ゼンリン住宅地図スターマップ川崎市麻生区 200501	2005(H17)	ゼンリン
1105030678	ブルーマップ 川崎市麻生区 2005	2005(H17)	民事法情報センター
1106019328	ゼンリン住宅地図 川崎市麻生区 200603	2006(H18)	ゼンリン
1107013346	ゼンリン住宅地図 川崎市麻生区 200702	2007(H19)	ゼンリン
1107076201	ゼンリン住宅地図スターマップ川崎市麻生区 200703	2007(H19)	ゼンリン
1107048159	ブルーマップ 川崎市麻生区 200706	2007(H19)	民事法情報センター
1108014190	ゼンリン住宅地図 川崎市麻生区 200802	2008(H20)	ゼンリン
1109013731	ゼンリン住宅地図 川崎市麻生区 200902	2009(H21)	ゼンリン
1109057216	ブルーマップ 川崎市麻生区 200907	2009(H21)	民事法情報センター
1110016412	ゼンリン住宅地図 川崎市麻生区 201002	2010(H22)	ゼンリン
1111033951	ゼンリン住宅地図 川崎市麻生区 201102	2011(H23)	ゼンリン
1111052477	ブルーマップ 川崎市麻生区 201107	2011(H23)	ゼンリン
1112015184	ゼンリン住宅地図 川崎市麻生区 201202	2012(H24)	ゼンリン
1113029001	ゼンリン住宅地図 川崎市麻生区 201302	2013(H25)	ゼンリン
1113087256	ブルーマップ 川崎市麻生区 201307	2013(H25)	ゼンリン
1113139119	ゼンリン住宅地図 川崎市麻生区 201402	2014(H26)	ゼンリン
1113246367	ゼンリン住宅地図 川崎市麻生区 201502	2015(H27)	ゼンリン
1113292423	ブルーマップ 川崎市麻生区 201507	2015(H27)	ゼンリン
1113351197	ゼンリン住宅地図 川崎市麻生区 201602	2016(H28)	ゼンリン
1113462271	ゼンリン住宅地図 川崎市麻生区 201702	2017(H29)	ゼンリン

書誌番号	種類	発行年	出版社
1113508739	ブルーマップ 川崎市麻生区 201707	2017(H29)	ゼンリン
1113564515	ゼンリン住宅地図 川崎市麻生区 201802	2018(H30)	ゼンリン
1113668640	ゼンリン住宅地図 川崎市麻生区 201902	2019(H31)	ゼンリン
1113709773	ブルーマップ 川崎市麻生区 201907	2019(R元)	ゼンリン
1113763756	ゼンリン住宅地図 川崎市麻生区 202002	2020(R2)	ゼンリン
1113854464	ゼンリン住宅地図 川崎市麻生区 202102	2021(R3)	ゼンリン
1113895212	ブルーマップ 川崎市麻生区 202107	2021(R3)	ゼンリン
1113947052	ゼンリン住宅地図 川崎市麻生区 202202	2022(R4)	ゼンリン
1122035455	ゼンリン住宅地図 川崎市麻生区 202302	2023(R5)	ゼンリン
1122078557	ブルーマップ 川崎市麻生区 202307	2023(R5)	ゼンリン
1123012480	ゼンリン住宅地図 川崎市麻生区 202402	2024(R6)	ゼンリン
1124066149	ゼンリン住宅地図 川崎市麻生区 202502	2025(R7)	ゼンリン

# 横須賀市

書誌番号	種類	発行年	出版社
1190491234	横須賀市明細地図 中央版 昭和39年版	1964(S39)	明細地図社
1190491283	横須賀市明細地図 南部版 昭和40年版	1965(S40)	明細地図社
1190491111	横須賀市明細地図 北部版 昭和42年版	1966(S41)	明細地図社
1190491240	横須賀市明細地図 中央版 昭和42年版	1967(S42)	明細地図社
1190491290	横須賀市明細地図 南部版 昭和42年版	1967(S42)	明細地図社
1190491116	横須賀市明細地図 北部版 昭和43年版	1968(S43)	明細地図社
1190491298	横須賀市明細地図 南部版 昭和44年版	1969(S44)	明細地図社
1190491247	横須賀市明細地図 中央版 昭和45年版	1970(S45)	明細地図社
1190491304	横須賀市明細地図 南部版 昭和46年版	1970(S45)	明細地図社
1190491120	横須賀市明細地図 北部版 昭和46年版	1970(S45)	明細地図社
1190491256	横須賀市明細地図 中央版 昭和47年版	1972(S47)	明細地図社
1190491306	横須賀市明細地図 南部版 昭和47年版	1972(S47)	明細地図社
1190491194	横須賀市明細地図 北部版 昭和47年版	1972(S47)	明細地図社
1190491261	横須賀市明細地図 中央版 昭和48年版	1973(S48)	明細地図社
1190491309	横須賀市明細地図 南部版 昭和48年版	1973(S48)	明細地図社
1190491201	横須賀市明細地図 北部版 昭和49年版	1974(S49)	明細地図社
1190491312	横須賀市明細地図 南部版 昭和50年版	1975(S50)	明細地図社
1190491264	横須賀市明細地図 中央版 昭和50年版	1975(S50)	明細地図社
1190439970	横須賀市明細地図 北部版 昭和50年版	1975(S50)	明細地図社
1190440052	横須賀市明細地図 東部版 昭和52年版	1977(S52)	明細地図社
1190491314	横須賀市明細地図 西部版 昭和52年版	1977(S52)	明細地図社
1190491210	横須賀市明細地図 北部版 昭和52年版	1977(S52)	明細地図社
1190440048	横須賀市明細地図 中央版 昭和52年版	1977(S52)	明細地図社
1190491214	横須賀市明細地図 北部版 昭和54年版	1979(S54)	明細地図社
1190491274	横須賀市明細地図 中央版 昭和54年版	1979(S54)	明細地図社
1190491346	横須賀市明細地図 東部版 昭和54年版	1979(S54)	明細地図社
1190491323	横須賀市明細地図 西部版 昭和54年版	1979(S54)	明細地図社
1190491270	横須賀市明細地図 中央版 昭和56年版	1980(S55)	明細地図社
1190491330	横須賀市明細地図 西部版 昭和56年版	1980(S55)	明細地図社
1190491219	横須賀市明細地図 北部版 昭和56年版	1980(S55)	明細地図社
1190491351	横須賀市明細地図 東部版 昭和56年版	1980(S55)	明細地図社
1190491331	横須賀市明細地図 西部版 昭和57年版	1982(S57)	明細地図社
1190491280	横須賀市明細地図 中央版 昭和57年版	1982(S57)	明細地図社
1190491359	横須賀市明細地図 東部版 昭和57年版	1982(S57)	明細地図社
1190491221	横須賀市明細地図 北部版 昭和57年版	1982(S57)	明細地図社
1190491276	横須賀市明細地図 中央版 昭和59年版	1984(S59)	明細地図社
1190491336	横須賀市明細地図 西部版 昭和59年版	1984(S59)	明細地図社
1190491363	横須賀市明細地図 東部版 昭和59年版	1984(S59)	明細地図社
1190491225	横須賀市明細地図 北部版 昭和59年版	1984(S59)	明細地図社
1190440047	横須賀市明細地図 中央版 昭和61年版	1986(S61)	明細地図社
1190440051	横須賀市明細地図 東部版 昭和61年版	1986(S61)	明細地図社
1190440050	横須賀市明細地図 西部版 昭和61年版	1986(S61)	明細地図社
1190440049	横須賀市明細地図 北部版 昭和61年版	1986(S61)	明細地図社
1190548758	横須賀市明細地図 中央版 昭和63年版	1988(S63)	明細地図社
1190548762	横須賀市明細地図 西部版 昭和63年版	1988(S63)	明細地図社
1190530869	横須賀市明細地図 東部版 昭和63年版	1988(S63)	明細地図社

書誌番号	種類	発行年	出版社
1190530857	横須賀市明細地図 北部版 昭和63年版	1988(S63)	明細地図社
1190530873	横須賀市明細地図 中央版 平成2年版	1989(H元)	明細地図社
1190530871	横須賀市明細地図 東部版 平成2年版	1989(H元)	明細地図社
1190530865	横須賀市明細地図 西部版 平成2年版	1990(H2)	明細地図社
1190530862	横須賀市明細地図 北部版 平成2年版	1990(H2)	明細地図社
1193014689	横須賀市明細地図 中央版 平成4年版	1991(H3)	明細地図社
1193014688	横須賀市明細地図 北部版 平成4年版	1991(H3)	明細地図社
1193014714	横須賀市明細地図 東部版 平成4年版	1991(H3)	明細地図社
1193014716	横須賀市明細地図 西部版 平成4年版	1991(H3)	明細地図社
1193016024	ブルーマップ 横須賀市 南部	1991(H3)	民法法情報センター
1193016011	ブルーマップ 横須賀市 北部	1991(H3)	民法法情報センター
1193040341	ゼンリン住宅地図 横須賀市 北部 平成5年版	1993(H5)	ゼンリン
1193040336	ゼンリン住宅地図 横須賀市 中央 平成5年版	1993(H5)	ゼンリン
1193040340	ゼンリン住宅地図 横須賀市 衣笠地区 平成5年版	1993(H5)	ゼンリン
1193014979	ゼンリン住宅地図 横須賀市 東部 平成5年版	1993(H5)	ゼンリン
1193014990	ゼンリン住宅地図 横須賀市 南部 平成5年版	1993(H5)	ゼンリン
1193014991	ゼンリン住宅地図 横須賀市 西部 平成5年版	1993(H5)	ゼンリン
1194050031	ゼンリン住宅地図 横須賀市 北部 平成6年版	1994(H6)	ゼンリン
1194050030	ゼンリン住宅地図 横須賀市 中央 平成6年版	1994(H6)	ゼンリン
1194050029	ゼンリン住宅地図 横須賀市 衣笠地区 平成6年版	1994(H6)	ゼンリン
1194050028	ゼンリン住宅地図 横須賀市 東部 平成6年版	1994(H6)	ゼンリン
1194050027	ゼンリン住宅地図 横須賀市 南部 平成6年版	1994(H6)	ゼンリン
1194050026	ゼンリン住宅地図 横須賀市 西部 平成6年版	1994(H6)	ゼンリン
1195059435	ゼンリン住宅地図 横須賀市 西部 平成8年版	1995(H7)	ゼンリン
1195059437	ゼンリン住宅地図 横須賀市 南部 平成8年版	1995(H7)	ゼンリン
1195059438	ゼンリン住宅地図 横須賀市 北部 平成8年版	1995(H7)	ゼンリン
1196068909	ゼンリン住宅地図 横須賀市 西部 平成9年版	1996(H8)	ゼンリン
1196068910	ゼンリン住宅地図 横須賀市 南部 平成9年版	1996(H8)	ゼンリン
1196056018	ゼンリン住宅地図 横須賀市 北部 平成9年版	1996(H8)	ゼンリン
1196076286	ブルーマップ 横須賀市 北部	1996(H8)	民法法情報センター
1197005110	ブルーマップ 横須賀市 西部	1997(H9)	民法法情報センター
1197005111	ブルーマップ 横須賀市 南部	1997(H9)	民法法情報センター
1198035770	ゼンリン住宅地図 横須賀市 西部 平成10年版	1998(H10)	ゼンリン
1198035767	ゼンリン住宅地図 横須賀市 南部 平成10年版	1998(H10)	ゼンリン
1198035769	ゼンリン住宅地図 横須賀市 北部 平成10年版	1998(H10)	ゼンリン
1199036179	ゼンリン住宅地図 横須賀市 西部 '99	1999(H11)	ゼンリン
1199036181	ゼンリン住宅地図 横須賀市 南部 '99	1999(H11)	ゼンリン
1199036180	ゼンリン住宅地図 横須賀市 北部 '99	1999(H11)	ゼンリン
1100035647	ゼンリン住宅地図 横須賀市 西部 2000	2000(H12)	ゼンリン
1100035648	ゼンリン住宅地図 横須賀市 南部 2000	2000(H12)	ゼンリン
1100035646	ゼンリン住宅地図 横須賀市 北部 2000	2000(H12)	ゼンリン
1100048300	ブルーマップ 横須賀市 北部	2000(H12)	民法法情報センター
1100048301	ブルーマップ 横須賀市 西部	2000(H12)	民法法情報センター
1100048303	ブルーマップ 横須賀市 南部	2000(H12)	民法法情報センター
1101032913	ゼンリン住宅地図 横須賀市 西部 2001	2001(H13)	ゼンリン
1101032914	ゼンリン住宅地図 横須賀市 南部 2001	2001(H13)	ゼンリン
1101032915	ゼンリン住宅地図 横須賀市 北部 2001	2001(H13)	ゼンリン
1101032916	ゼンリン住宅地図 横須賀市 西部 2002	2002(H14)	ゼンリン

書誌番号	種類	発行年	出版社
1102033921	ゼンリン住宅地図 横須賀市 南部 2002	2002(H14)	ゼンリン
1102033922	ゼンリン住宅地図 横須賀市 北部 2002	2002(H14)	ゼンリン
1103035314	ゼンリン住宅地図 横須賀市 西部 200305	2003(H15)	ゼンリン
1103035312	ゼンリン住宅地図 横須賀市 南部 200305	2003(H15)	ゼンリン
1103035310	ゼンリン住宅地図 横須賀市 北部 200305	2003(H15)	ゼンリン
1103054114	ゼンリン住宅地図スターマップ横須賀市(西部) 200305	2003(H15)	ゼンリン
1103054115	ゼンリン住宅地図スターマップ横須賀市(南部) 200305	2003(H15)	ゼンリン
1103054116	ゼンリン住宅地図スターマップ横須賀市(北部) 200305	2003(H15)	ゼンリン
1103050636	ブルーマップ 横須賀市 西部 2003	2003(H15)	民事法情報センター
1103050635	ブルーマップ 横須賀市 南部 2003	2003(H15)	民事法情報センター
1103050637	ブルーマップ 横須賀市 北部 2003	2003(H15)	民事法情報センター
1104037301	ゼンリン住宅地図 横須賀市 西部 200405	2004(H16)	ゼンリン
1104037305	ゼンリン住宅地図 横須賀市 南部 200405	2004(H16)	ゼンリン
1104037299	ゼンリン住宅地図 横須賀市 北部 200405	2004(H16)	ゼンリン
1105037857	ゼンリン住宅地図 横須賀市 西部 200505	2005(H17)	ゼンリン
1105037856	ゼンリン住宅地図 横須賀市 南部 200505	2005(H17)	ゼンリン
1105037855	ゼンリン住宅地図 横須賀市 北部 200505	2005(H17)	ゼンリン
1106038896	ゼンリン住宅地図 横須賀市 西部 200605	2006(H18)	ゼンリン
1106038893	ゼンリン住宅地図 横須賀市 南部 200605	2006(H18)	ゼンリン
1106038892	ゼンリン住宅地図 横須賀市 北部 200605	2006(H18)	ゼンリン
1106077222	ゼンリン住宅地図スターマップ横須賀市(西部) 200606	2006(H18)	ゼンリン
1106077224	ゼンリン住宅地図スターマップ横須賀市(南部) 200606	2006(H18)	ゼンリン
1106077225	ゼンリン住宅地図スターマップ横須賀市(北部) 200606	2006(H18)	ゼンリン
1107032692	ゼンリン住宅地図 横須賀市 西部 200704	2007(H19)	ゼンリン
1107032694	ゼンリン住宅地図 横須賀市 南部 200704	2007(H19)	ゼンリン
1107032699	ゼンリン住宅地図 横須賀市 北部 200704	2007(H19)	ゼンリン
1107070123	ブルーマップ 横須賀市 西部 200709	2007(H19)	民事法情報センター
1107070121	ブルーマップ 横須賀市 南部 200709	2007(H19)	民事法情報センター
1107070654	ブルーマップ 横須賀市 北部 200709	2007(H19)	民事法情報センター
1108030809	ゼンリン住宅地図 横須賀市 西部 200804	2008(H20)	ゼンリン
1108030812	ゼンリン住宅地図 横須賀市 南部 200804	2008(H20)	ゼンリン
1108030814	ゼンリン住宅地図 横須賀市 北部 200804	2008(H20)	ゼンリン
1108087086	ゼンリン住宅地図スターマップ横須賀市(西部) 200805	2008(H20)	ゼンリン
1108087124	ゼンリン住宅地図スターマップ横須賀市(南部) 200805	2008(H20)	ゼンリン
1108087131	ゼンリン住宅地図スターマップ横須賀市(北部) 200805	2008(H20)	ゼンリン
1110031719	ゼンリン住宅地図 横須賀市1 西部 201004	2010(H22)	ゼンリン
1110031733	ゼンリン住宅地図 横須賀市2 南部 201004	2010(H22)	ゼンリン
1110031731	ゼンリン住宅地図 横須賀市3 北部 201004	2010(H22)	ゼンリン
1111010389	ブルーマップ 横須賀市1 西部 201009	2010(H22)	民事法情報センター
1111010390	ブルーマップ 横須賀市2 南部 201009	2010(H22)	民事法情報センター
1111010392	ブルーマップ 横須賀市3 北部 201009	2010(H22)	民事法情報センター
1111033308	ゼンリン住宅地図 横須賀市1 西部 201104	2011(H23)	ゼンリン
1111033309	ゼンリン住宅地図 横須賀市2 南部 201104	2011(H23)	ゼンリン
1111033310	ゼンリン住宅地図 横須賀市3 北部 201104	2011(H23)	ゼンリン
1112032413	ゼンリン住宅地図 横須賀市1 西部 201204	2012(H24)	ゼンリン
1112032414	ゼンリン住宅地図 横須賀市2 南部 201204	2012(H24)	ゼンリン
1112032415	ゼンリン住宅地図 横須賀市3 北部 201204	2012(H24)	ゼンリン
1113047381	ゼンリン住宅地図 横須賀市1 西部 201304	2013(H25)	ゼンリン

書誌番号	種類	発行年	出版社
1113047382	ゼンリン住宅地図 横須賀市2 南部 201304	2013(H25)	ゼンリン
1113047385	ゼンリン住宅地図 横須賀市3 北部 201304	2013(H25)	ゼンリン
1113137127	ブルーマップ 横須賀市1 西部 201309	2013(H25)	ゼンリン
1113137124	ブルーマップ 横須賀市2 南部 201309	2013(H25)	ゼンリン
1113137122	ブルーマップ 横須賀市3 北部 201309	2013(H25)	ゼンリン
1113168175	ゼンリン住宅地図 横須賀市1 西部 201404	2014(H26)	ゼンリン
1113168172	ゼンリン住宅地図 横須賀市2 南部 201404	2014(H26)	ゼンリン
1113168171	ゼンリン住宅地図 横須賀市3 北部 201404	2014(H26)	ゼンリン
1113271147	ゼンリン住宅地図 横須賀市1 西部 201504	2015(H27)	ゼンリン
1113271089	ゼンリン住宅地図 横須賀市2 南部 201504	2015(H27)	ゼンリン
1113271090	ゼンリン住宅地図 横須賀市3 北部 201504	2015(H27)	ゼンリン
1113371741	ゼンリン住宅地図 横須賀市1 西部 201604	2016(H28)	ゼンリン
1113371742	ゼンリン住宅地図 横須賀市2 南部 201604	2016(H28)	ゼンリン
1113371743	ゼンリン住宅地図 横須賀市3 北部 201604	2016(H28)	ゼンリン
1113417066	ブルーマップ 横須賀市1 西部 201609	2016(H28)	ゼンリン
1113417069	ブルーマップ 横須賀市2 南部 201609	2016(H28)	ゼンリン
1113417073	ブルーマップ 横須賀市3 北部 201609	2016(H28)	ゼンリン
1113482856	ゼンリン住宅地図 横須賀市1 西部 201704	2017(H29)	ゼンリン
1113482855	ゼンリン住宅地図 横須賀市2 南部 201704	2017(H29)	ゼンリン
1113484625	ゼンリン住宅地図 横須賀市3 北部 201704	2017(H29)	ゼンリン
1113587696	ゼンリン住宅地図 横須賀市1 西部 201804	2018(H30)	ゼンリン
1113587695	ゼンリン住宅地図 横須賀市2 南部 201804	2018(H30)	ゼンリン
1113587694	ゼンリン住宅地図 横須賀市3 北部 201804	2018(H30)	ゼンリン
1113683788	ゼンリン住宅地図 横須賀市1 西部 201904	2019(H31)	ゼンリン
1113683790	ゼンリン住宅地図 横須賀市2 南部 201904	2019(H31)	ゼンリン
1113683792	ゼンリン住宅地図 横須賀市3 北部 201904	2019(H31)	ゼンリン
1113725895	ブルーマップ 横須賀市1 西部 201909	2019(R元)	ゼンリン
1113725896	ブルーマップ 横須賀市2 南部 201909	2019(R元)	ゼンリン
1113725897	ブルーマップ 横須賀市3 北部 201909	2019(R元)	ゼンリン
1113782548	ゼンリン住宅地図 横須賀市1 西部 202004	2020(R2)	ゼンリン
1113782546	ゼンリン住宅地図 横須賀市2 南部 202004	2020(R2)	ゼンリン
1113782542	ゼンリン住宅地図 横須賀市3 北部 202004	2020(R2)	ゼンリン
1113873496	ゼンリン住宅地図 横須賀市1 西部 202104	2021(R3)	ゼンリン
1113873497	ゼンリン住宅地図 横須賀市2 南部 202104	2021(R3)	ゼンリン
1113873498	ゼンリン住宅地図 横須賀市3 北部 202104	2021(R3)	ゼンリン
1113963560	ゼンリン住宅地図 横須賀市1 西部 202204	2022(R4)	ゼンリン
1113963561	ゼンリン住宅地図 横須賀市2 南部 202204	2022(R4)	ゼンリン
1113963562	ゼンリン住宅地図 横須賀市3 北部 202204	2022(R4)	ゼンリン
1122005317	ブルーマップ 横須賀市1 西部 202209	2022(R4)	ゼンリン
1122005316	ブルーマップ 横須賀市2 南部 202209	2022(R4)	ゼンリン
1122005315	ブルーマップ 横須賀市3 北部 202209	2022(R4)	ゼンリン
1122058738	ゼンリン住宅地図 横須賀市1 西部 202304	2023(R5)	ゼンリン
1122058740	ゼンリン住宅地図 横須賀市2 南部 202304	2023(R5)	ゼンリン
1122058741	ゼンリン住宅地図 横須賀市3 北部 202304	2023(R5)	ゼンリン
1124006650	ゼンリン住宅地図 横須賀市1 西部 202404	2024(R6)	ゼンリン
1124006649	ゼンリン住宅地図 横須賀市2 南部 202404	2024(R6)	ゼンリン
1124006648	ゼンリン住宅地図 横須賀市3 北部 202404	2024(R6)	ゼンリン

# 平塚市

書誌番号	種類	発行年	出版社
1190481807	平塚市明細地図 昭和42年版	1967(S42)	明細地図社
1190481818	平塚市明細地図 昭和43年版	1968(S43)	明細地図社
1190481821	平塚市明細地図 昭和44年版	1969(S44)	明細地図社
1190481826	平塚市明細地図 昭和46年版	1971(S46)	明細地図社
1190481833	平塚市明細地図 昭和48年版	1973(S48)	明細地図社
1190481839	平塚市明細地図 昭和49年版	1974(S49)	明細地図社
1190439622	平塚市明細地図 西部版 昭和51年版	1975(S50)	明細地図社
1190439625	平塚市明細地図 東部版 昭和51年版	1975(S50)	明細地図社
1190481850	平塚市明細地図 東部版 昭和53年版	1977(S52)	明細地図社
1190481922	平塚市明細地図 西部版 昭和53年版	1977(S52)	明細地図社
1190481866	平塚市明細地図 東部版 昭和54年版	1979(S54)	明細地図社
1190481474	平塚市明細地図 西部版 昭和54年版	1979(S54)	明細地図社
1190481462	平塚市明細地図 西部版 昭和56年版	1981(S56)	明細地図社
1190481875	平塚市明細地図 東部版 昭和56年版	1981(S56)	明細地図社
1190439744	平塚市明細地図 西部版 昭和58年版	1983(S58)	明細地図社
1190439747	平塚市明細地図 東部版 昭和58年版	1983(S58)	明細地図社
1190439746	平塚市明細地図 東部版 昭和60年版	1985(S60)	明細地図社
1190439743	平塚市明細地図 西部版 昭和60年版	1985(S60)	明細地図社
1190481897	平塚市明細地図 東部版 昭和61年版	1986(S61)	明細地図社
1190481909	平塚市明細地図 西部版 昭和61年版	1986(S61)	明細地図社
1190466921	平塚市明細地図 東部版 昭和63年版	1988(S63)	明細地図社
1190466922	平塚市明細地図 西部版 昭和63年版	1988(S63)	明細地図社
1190531748	平塚市明細地図 東部版 平成元年版	1989(H元)	明細地図社
1190531745	平塚市明細地図 西部版 平成元年版	1989(H元)	明細地図社
1190545556	平塚市明細地図 東部版 平成3年版	1991(H3)	明細地図社
1190545550	平塚市明細地図 西部版 平成3年版	1991(H3)	明細地図社
1193015000	ゼンリン住宅地図 平塚市 東部 平成5年版	1992(H4)	ゼンリン
1193015028	ゼンリン住宅地図 平塚市 西部 平成5年版	1992(H4)	ゼンリン
1193061085	ゼンリン住宅地図 平塚市 東部 平成6年版	1993(H5)	ゼンリン
1193061088	ゼンリン住宅地図 平塚市 西部 平成6年版	1993(H5)	ゼンリン
1194055369	ゼンリン住宅地図 平塚市 東部 平成7年版	1994(H6)	ゼンリン
1194055370	ゼンリン住宅地図 平塚市 西部 平成7年版	1994(H6)	ゼンリン
1195040850	ゼンリン住宅地図 平塚市 東部 平成8年版	1995(H7)	ゼンリン
1195040851	ゼンリン住宅地図 平塚市 西部 平成8年版	1995(H7)	ゼンリン
1196044763	ゼンリン住宅地図 平塚市 東部 平成9年版	1996(H8)	ゼンリン
1196044764	ゼンリン住宅地図 平塚市 西部 平成9年版	1996(H8)	ゼンリン
1197074920	ゼンリン住宅地図 平塚市 東部 平成10年版	1997(H9)	ゼンリン
1197074919	ゼンリン住宅地図 平塚市 西部 平成10年版	1997(H9)	ゼンリン
1199004419	ゼンリン住宅地図 平塚市 東部 平成11年版	1999(H11)	ゼンリン
1199004418	ゼンリン住宅地図 平塚市 西部 平成11年版	1999(H11)	ゼンリン
1100002667	ゼンリン住宅地図 平塚市 東部 2000	1999(H11)	ゼンリン
1100002935	ゼンリン住宅地図 平塚市 西部 2000	1999(H11)	ゼンリン
1199019419	ブルーマップ 平塚市 西部	1999(H11)	民事法情報センター
1101008777	ゼンリン住宅地図 平塚市 東部 2001	2001(H13)	ゼンリン
1101008775	ゼンリン住宅地図 平塚市 西部 2001	2001(H13)	ゼンリン
1102008822	ゼンリン住宅地図 平塚市 東部 2002	2002(H14)	ゼンリン

書誌番号	種類	発行年	出版社
1102008823	ゼンリン住宅地図 平塚市 西部 2002	2002(H14)	ゼンリン
1102033903	ブルーマップ 平塚市 東部	2002(H14)	民事法情報センター
1102033911	ブルーマップ 平塚市 西部	2002(H14)	民事法情報センター
1103010737	ゼンリン住宅地図 平塚市 東部 200302	2003(H15)	ゼンリン
1103010736	ゼンリン住宅地図 平塚市 西部 200302	2003(H15)	ゼンリン
1103054117	ゼンリン住宅地図スターマップ平塚市(東部) 200302	2003(H15)	ゼンリン
1103054119	ゼンリン住宅地図スターマップ平塚市(西部) 200302	2003(H15)	ゼンリン
1104012154	ゼンリン住宅地図 平塚市 東部 200402	2004(H16)	ゼンリン
1104012153	ゼンリン住宅地図 平塚市 西部 200402	2004(H16)	ゼンリン
1105009631	ゼンリン住宅地図 平塚市 東部 200502	2005(H17)	ゼンリン
1105009632	ゼンリン住宅地図 平塚市 西部 200502	2005(H17)	ゼンリン
1105037849	ゼンリン住宅地図スターマップ平塚市(東部) 200502	2005(H17)	ゼンリン
1105037848	ゼンリン住宅地図スターマップ平塚市(西部) 200502	2005(H17)	ゼンリン
1105051717	ブルーマップ 平塚市 東部	2005(H17)	民事法情報センター
1105051716	ブルーマップ 平塚市 西部	2005(H17)	民事法情報センター
1106010410	ゼンリン住宅地図 平塚市 東部 200602	2006(H18)	ゼンリン
1106010411	ゼンリン住宅地図 平塚市 西部 200602	2006(H18)	ゼンリン
1107013349	ゼンリン住宅地図 平塚市 東部 200702	2007(H19)	ゼンリン
1107013350	ゼンリン住宅地図 平塚市 西部 200702	2007(H19)	ゼンリン
1108014192	ゼンリン住宅地図 平塚市 東部 200802	2008(H20)	ゼンリン
1108014193	ゼンリン住宅地図 平塚市 西部 200802	2008(H20)	ゼンリン
1109013730	ゼンリン住宅地図 平塚市 東部 200902	2009(H21)	ゼンリン
1109013728	ゼンリン住宅地図 平塚市 西部 200902	2009(H21)	ゼンリン
1110016411	ゼンリン住宅地図 平塚市 東部 201002	2010(H22)	ゼンリン
1110016410	ゼンリン住宅地図 平塚市 西部 201002	2010(H22)	ゼンリン
1111033950	ゼンリン住宅地図 平塚市 東部 201102	2011(H23)	ゼンリン
1111033313	ゼンリン住宅地図 平塚市 西部 201102	2011(H23)	ゼンリン
1112015186	ゼンリン住宅地図 平塚市 東部 201202	2012(H24)	ゼンリン
1112015185	ゼンリン住宅地図 平塚市 西部 201202	2012(H24)	ゼンリン
1112052680	ブルーマップ 平塚市 東部	2012(H24)	ゼンリン
1112052679	ブルーマップ 平塚市 西部	2012(H24)	ゼンリン
1113029005	ゼンリン住宅地図 平塚市 東部 201302	2013(H25)	ゼンリン
1113029009	ゼンリン住宅地図 平塚市 西部 201302	2013(H25)	ゼンリン
1113139102	ゼンリン住宅地図 平塚市 東部 201402	2014(H26)	ゼンリン
1113139107	ゼンリン住宅地図 平塚市 西部 201402	2014(H26)	ゼンリン
1113246362	ゼンリン住宅地図 平塚市 東部 201502	2015(H27)	ゼンリン
1113246356	ゼンリン住宅地図 平塚市 西部 201502	2015(H27)	ゼンリン
1113292430	ブルーマップ 平塚市1 東部 201507	2015(H27)	ゼンリン
1113292422	ブルーマップ 平塚市2 西部 201507	2015(H27)	ゼンリン
1113353182	ゼンリン住宅地図 平塚市 東部 201602	2016(H28)	ゼンリン
1113353181	ゼンリン住宅地図 平塚市 西部 201602	2016(H28)	ゼンリン
1113462273	ゼンリン住宅地図 平塚市 東部 201702	2017(H29)	ゼンリン
1113462277	ゼンリン住宅地図 平塚市 西部 201702	2017(H29)	ゼンリン
1113562815	ゼンリン住宅地図 平塚市 東部 201802	2018(H30)	ゼンリン
1113562813	ゼンリン住宅地図 平塚市 西部 201802	2018(H30)	ゼンリン
1113607881	ブルーマップ 平塚市1 東部 201807	2018(H30)	ゼンリン
1113607882	ブルーマップ 平塚市2 西部 201807	2018(H30)	ゼンリン
1113668637	ゼンリン住宅地図 平塚市 東部 201902	2019(H31)	ゼンリン

書誌番号	種類	発行年	出版社
1113668638	ゼンリン住宅地図 平塚市 西部 201902	2019(H31)	ゼンリン
1113763759	ゼンリン住宅地図 平塚市 東部 202002	2020(R2)	ゼンリン
1113763757	ゼンリン住宅地図 平塚市 西部 202002	2020(R2)	ゼンリン
1113854467	ゼンリン住宅地図 平塚市 東部 202102	2021(R3)	ゼンリン
1113854466	ゼンリン住宅地図 平塚市 西部 202102	2021(R3)	ゼンリン
1113895213	ブルーマップ 平塚市1 東部 202107	2021(R3)	ゼンリン
1113895214	ブルーマップ 平塚市2 西部 202107	2021(R3)	ゼンリン
1113947054	ゼンリン住宅地図 平塚市 東部 202202	2022(R4)	ゼンリン
1113947055	ゼンリン住宅地図 平塚市 西部 202202	2022(R4)	ゼンリン
1122035451	ゼンリン住宅地図 平塚市 東部 202302	2023(R5)	ゼンリン
1122035448	ゼンリン住宅地図 平塚市 西部 202302	2023(R5)	ゼンリン
1123012471	ゼンリン住宅地図 平塚市 東部 202402	2024(R6)	ゼンリン
1123012470	ゼンリン住宅地図 平塚市 西部 202402	2024(R6)	ゼンリン
1124023894	ブルーマップ 平塚市1 東部 202407	2024(R6)	ゼンリン
1124023895	ブルーマップ 平塚市2 西部 202407	2024(R6)	ゼンリン
1124066147	ゼンリン住宅地図 平塚市 東部 202502	2025(R7)	ゼンリン
1124066146	ゼンリン住宅地図 平塚市 西部 202502	2025(R7)	ゼンリン

# 鎌倉市

書誌番号	種類	発行年	出版社
1190490346	鎌倉市明細地図 昭和42年版	1967(S42)	明細地図社
1190490350	鎌倉市明細地図 昭和43年版	1968(S43)	明細地図社
1190490357	鎌倉市明細地図 昭和45年版	1970(S45)	明細地図社
1190490369	鎌倉市明細地図 昭和47年版	1972(S47)	明細地図社
1190490371	鎌倉市明細地図 昭和48年版	1973(S48)	明細地図社
1190490376	鎌倉市明細地図 昭和49年版	1974(S49)	明細地図社
1190438701	鎌倉市明細地図 南部版 昭和51年版	1976(S51)	明細地図社
1190438700	鎌倉市明細地図 北部版 昭和51年版	1976(S51)	明細地図社
1190490437	鎌倉市明細地図 北部版 昭和53年版	1978(S53)	明細地図社
1190490445	鎌倉市明細地図 北部版 昭和55年版	1980(S55)	明細地図社
1190490385	鎌倉市明細地図 南部版 昭和55年版	1980(S55)	明細地図社
1190490392	鎌倉市明細地図 南部版 昭和56年版	1981(S56)	明細地図社
1190490453	鎌倉市明細地図 北部版 昭和56年版	1981(S56)	明細地図社
1190490413	鎌倉市明細地図 南部版 昭和58年版	1983(S58)	明細地図社
1190490459	鎌倉市明細地図 北部版 昭和58年版	1983(S58)	明細地図社
1190438849	鎌倉市明細地図 北部版 昭和60年版	1985(S60)	明細地図社
1190438850	鎌倉市明細地図 南部版 昭和60年版	1985(S60)	明細地図社
1190490428	鎌倉市明細地図 南部版 昭和63年版	1987(S62)	明細地図社
1190490466	鎌倉市明細地図 北部版 昭和63年版	1987(S62)	明細地図社
1190461428	鎌倉市明細地図 平成元年版	1989(H元)	明細地図社
1190541551	鎌倉市明細地図 平成3年版	1991(H3)	明細地図社
1193016030	ブルーマップ 鎌倉市	1991(H3)	民事法情報センター
1193025119	鎌倉市明細地図 平成5年版	1992(H4)	明細地図社
1193039880	ゼンリン住宅地図 鎌倉市 '92	1992(H4)	ゼンリン
1194037237	ゼンリン住宅地図 鎌倉市 平成6年版	1994(H6)	ゼンリン
1195071722	ゼンリン住宅地図 鎌倉市 平成8年版	1995(H7)	ゼンリン
1196014925	鎌倉市明細地図 平成8年版	1996(H8)	明細地図社
1197033981	ゼンリン住宅地図 鎌倉市 平成9年版	1997(H9)	ゼンリン
1198018492	ブルーマップ 鎌倉市	1998(H10)	民事法情報センター
1198043546	ゼンリン住宅地図 鎌倉市 平成11年版	1998(H10)	ゼンリン
1199030262	ゼンリン住宅地図 鎌倉市 平成12年版	1999(H11)	ゼンリン
1100029385	ゼンリン住宅地図 鎌倉市 平成13年版	2000(H12)	ゼンリン
1101025579	ゼンリン住宅地図 鎌倉市 2002	2001(H13)	ゼンリン
1103001380	ゼンリン住宅地図 鎌倉市 200212	2002(H14)	ゼンリン
1103013320	ブルーマップ 鎌倉市 2003	2003(H15)	民事法情報センター
1103099249	ゼンリン住宅地図 鎌倉市 200312	2003(H15)	ゼンリン
1104003718	ゼンリン住宅地図スターマップ鎌倉市 200312	2003(H15)	ゼンリン
1104093110	ゼンリン住宅地図 鎌倉市 200412	2004(H16)	ゼンリン
1105095288	ゼンリン住宅地図 鎌倉市 200512	2005(H17)	ゼンリン
1106091858	ゼンリン住宅地図 鎌倉市 200612	2006(H18)	ゼンリン
1107004651	ゼンリン住宅地図スターマップ鎌倉市 200701	2007(H19)	ゼンリン
1107055669	ブルーマップ 鎌倉市 200707	2007(H19)	民事法情報センター
1107078313	ゼンリン住宅地図 鎌倉市 200710	2007(H19)	ゼンリン
1108076569	ゼンリン住宅地図 鎌倉市 200810	2008(H20)	ゼンリン
1109080777	ゼンリン住宅地図 鎌倉市 200910	2009(H21)	ゼンリン
1110025521	ブルーマップ 鎌倉市 201003	2010(H22)	民事法情報センター

書誌番号	種類	発行年	出版社
1110080747	ゼンリン住宅地図 鎌倉市 201010	2010(H22)	ゼンリン
1111091979	ゼンリン住宅地図 鎌倉市 201110	2011(H23)	ゼンリン
1112074069	ゼンリン住宅地図 鎌倉市 201210	2012(H24)	ゼンリン
1113101324	ゼンリン住宅地図 鎌倉市 201310	2013(H25)	ゼンリン
1113162818	ブルーマップ 鎌倉市 201403	2014(H26)	ゼンリン
1113212378	ゼンリン住宅地図 鎌倉市 201410	2014(H26)	ゼンリン
1113318384	ゼンリン住宅地図 鎌倉市 201510	2015(H27)	ゼンリン
1113360762	ブルーマップ 鎌倉市 201603	2016(H28)	ゼンリン
1113426436	ゼンリン住宅地図 鎌倉市 201610	2016(H28)	ゼンリン
1113531127	ゼンリン住宅地図 鎌倉市 201710	2017(H29)	ゼンリン
1113571321	ブルーマップ 鎌倉市 201803	2018(H30)	ゼンリン
1113637867	ゼンリン住宅地図 鎌倉市 201810	2018(H30)	ゼンリン
1113733646	ゼンリン住宅地図 鎌倉市 201910	2019(R元)	ゼンリン
1113777437	ブルーマップ 鎌倉市 202003	2020(R2)	ゼンリン
1113825060	ゼンリン住宅地図 鎌倉市 202010	2020(R2)	ゼンリン
1113917644	ゼンリン住宅地図 鎌倉市 202110	2021(R3)	ゼンリン
1113963571	ブルーマップ 鎌倉市 202203	2022(R4)	ゼンリン
1122005314	ゼンリン住宅地図 鎌倉市 202210	2022(R4)	ゼンリン
1124041762	ゼンリン住宅地図 鎌倉市 202410	2024(R6)	ゼンリン

# 藤沢市

書誌番号	種類	発行年	出版社
1190485285	藤沢市明細地図 昭和41年版	1966(S41)	明細地図社
1190485308	藤沢市明細地図 昭和43年版	1968(S43)	明細地図社
1190485334	藤沢市明細地図 南部版 昭和44年版	1969(S44)	明細地図社
1190485318	藤沢市明細地図 北部版 昭和44年版	1969(S44)	明細地図社
1190485373	藤沢市明細地図 南部版 昭和46年版	1970(S45)	明細地図社
1190485362	藤沢市明細地図 北部版 昭和46年版	1971(S46)	明細地図社
1190485384	藤沢市明細地図 北部版 昭和47年版	1972(S47)	明細地図社
1190485391	藤沢市明細地図 南部版 昭和48年版	1972(S47)	明細地図社
1190485406	藤沢市明細地図 北部版 昭和49年版	1973(S48)	明細地図社
1190485417	藤沢市明細地図 南部版 昭和50年版	1974(S49)	明細地図社
1190485421	藤沢市明細地図 北部版 昭和51年版	1976(S51)	明細地図社
1190485428	藤沢市明細地図 南部版 昭和52年版	1976(S51)	明細地図社
1190485493	藤沢市明細地図 南部版 昭和53年版	1978(S53)	明細地図社
1190485490	藤沢市明細地図 北部版 昭和53年版	1978(S53)	明細地図社
1190485507	藤沢市明細地図 南部版 昭和55年版	1980(S55)	明細地図社
1190485503	藤沢市明細地図 北部版 昭和55年版	1980(S55)	明細地図社
1190485513	藤沢市明細地図 北部版 昭和57年版	1981(S56)	明細地図社
1190485518	藤沢市明細地図 南部版 昭和57年版	1982(S57)	明細地図社
1190485531	藤沢市明細地図 南部版 昭和59年版	1983(S58)	明細地図社
1190485525	藤沢市明細地図 北部版 昭和59年版	1984(S59)	明細地図社
1190440456	藤沢市明細地図 南部版 昭和61年版	1985(S60)	明細地図社
1190440455	藤沢市明細地図 北部版 昭和61年版	1985(S60)	明細地図社
1190485534	藤沢市明細地図 南部版 昭和62年版	1987(S62)	明細地図社
1190532097	藤沢市明細地図 北部版 昭和62年版	1987(S62)	明細地図社
1190467908	藤沢市住宅地図 南部版 昭和64年版	1988(S63)	刊広社
1190467920	藤沢市住宅地図 北部版 昭和64年版	1988(S63)	刊広社
1190485572	藤沢市明細地図 南部版 昭和64年版	1988(S63)	明細地図社
1190485456	藤沢市明細地図 北部版 昭和64年版	1988(S63)	明細地図社
1190532096	藤沢市明細地図 南部版 平成2年版	1990(H2)	明細地図社
1190532108	藤沢市明細地図 北部版 平成2年版	1990(H2)	明細地図社
1190546072	藤沢市住宅地図 南部版 平成3年版	1991(H3)	刊広社
1190546074	藤沢市住宅地図 北部版 平成3年版	1991(H3)	刊広社
1193014686	藤沢市明細地図 南部版 平成4年版	1992(H4)	明細地図社
1193014713	藤沢市明細地図 北部版 平成4年版	1992(H4)	明細地図社
1193014963	ブルーマップ 藤沢市 南部	1992(H4)	民事法情報センター
1193014962	ブルーマップ 藤沢市 北部	1992(H4)	民事法情報センター
1193042754	ゼンリン住宅地図 藤沢市 南部 '93	1993(H5)	ゼンリン
1193042753	ゼンリン住宅地図 藤沢市 北部 '93	1993(H5)	ゼンリン
1194061122	ゼンリン住宅地図 藤沢市 南部 平成6年版	1994(H6)	ゼンリン
1194061123	ゼンリン住宅地図 藤沢市 北部 平成6年版	1994(H6)	ゼンリン
1195034724	ゼンリン住宅地図 藤沢市 南部 平成7年版	1995(H7)	ゼンリン
1195034725	ゼンリン住宅地図 藤沢市 北部 平成7年版	1995(H7)	ゼンリン
1196003720	藤沢市明細地図 南部版 平成7年版	1995(H7)	明細地図社
1196003721	藤沢市明細地図 北部版 平成7年版	1995(H7)	明細地図社
1196030870	ゼンリン住宅地図 藤沢市 南部 平成8年版	1996(H8)	ゼンリン
1196030872	ゼンリン住宅地図 藤沢市 北部 平成8年版	1996(H8)	ゼンリン

書誌番号	種類	発行年	出版社
1196049470	ブルーマップ 藤沢市 南部	1996(H8)	民事法情報センター
1196049471	ブルーマップ 藤沢市 北部	1996(H8)	民事法情報センター
1197053823	ゼンリン住宅地図 藤沢市 南部 '98	1997(H9)	ゼンリン
1197053824	ゼンリン住宅地図 藤沢市 北部 '98	1997(H9)	ゼンリン
1198048476	ゼンリン住宅地図 藤沢市 南部 '99	1998(H10)	ゼンリン
1198048477	ゼンリン住宅地図 藤沢市 北部 '99	1998(H10)	ゼンリン
1199043545	ゼンリン住宅地図 藤沢市 南部 2000	1999(H11)	ゼンリン
1199043546	ゼンリン住宅地図 藤沢市 北部 2000	1999(H11)	ゼンリン
1199052500	ブルーマップ 藤沢市 南部 2000	1999(H11)	民事法情報センター
1199052501	ブルーマップ 藤沢市 北部 2000	1999(H11)	民事法情報センター
1100051199	ゼンリン住宅地図 藤沢市 南部 2001	2000(H12)	ゼンリン
1100051200	ゼンリン住宅地図 藤沢市 北部 2001	2000(H12)	ゼンリン
1101042563	ゼンリン住宅地図 藤沢市 南部 2002	2001(H13)	ゼンリン
1101042562	ゼンリン住宅地図 藤沢市 北部 2002	2001(H13)	ゼンリン
1102047517	ゼンリン住宅地図 藤沢市 南部 200207	2002(H14)	ゼンリン
1102047516	ゼンリン住宅地図 藤沢市 北部 200207	2002(H14)	ゼンリン
1103047268	ゼンリン住宅地図 藤沢市 南部 200306	2003(H15)	ゼンリン
1103047267	ゼンリン住宅地図 藤沢市 北部 200306	2003(H15)	ゼンリン
1103054120	ゼンリン住宅地図スターマップ藤沢市(南部) 200306	2003(H15)	ゼンリン
1103054122	ゼンリン住宅地図スターマップ藤沢市(北部) 200306	2003(H15)	ゼンリン
1104042228	ゼンリン住宅地図 藤沢市 南部 200406	2004(H16)	ゼンリン
1104042229	ゼンリン住宅地図 藤沢市 北部 200406	2004(H16)	ゼンリン
1104060093	ブルーマップ 藤沢市 南部 2004	2004(H16)	民事法情報センター
1104060094	ブルーマップ 藤沢市 北部 2004	2004(H16)	民事法情報センター
1105045086	ゼンリン住宅地図 藤沢市 南部 200506	2005(H17)	ゼンリン
1105045082	ゼンリン住宅地図 藤沢市 北部 200506	2005(H17)	ゼンリン
1106045564	ゼンリン住宅地図 藤沢市 南部 200606	2006(H18)	ゼンリン
1106045561	ゼンリン住宅地図 藤沢市 北部 200606	2006(H18)	ゼンリン
1106077226	ゼンリン住宅地図スターマップ藤沢市(南部) 200607	2006(H18)	ゼンリン
1106077227	ゼンリン住宅地図スターマップ藤沢市(北部) 200607	2006(H18)	ゼンリン
1107048153	ゼンリン住宅地図 藤沢市 南部 200706	2007(H19)	ゼンリン
1107048154	ゼンリン住宅地図 藤沢市 北部 200706	2007(H19)	ゼンリン
1107078308	ブルーマップ 藤沢市 南部 200710	2007(H19)	民事法情報センター
1107078309	ブルーマップ 藤沢市 北部 200710	2007(H19)	民事法情報センター
1108046635	ゼンリン住宅地図 藤沢市 南部 200806	2008(H20)	ゼンリン
1108046746	ゼンリン住宅地図 藤沢市 北部 200806	2008(H20)	ゼンリン
1108087135	ゼンリン住宅地図スターマップ藤沢市(南部) 200806	2008(H20)	ゼンリン
1108087140	ゼンリン住宅地図スターマップ藤沢市(北部) 200806	2008(H20)	ゼンリン
1109049065	ゼンリン住宅地図 藤沢市 南部 200906	2009(H21)	ゼンリン
1109049066	ゼンリン住宅地図 藤沢市 北部 200906	2009(H21)	ゼンリン
1109089581	ブルーマップ 藤沢市1 南部 200911	2009(H21)	民事法情報センター
1109089583	ブルーマップ 藤沢市2 北部 200910	2009(H21)	民事法情報センター
1110050534	ゼンリン住宅地図 藤沢市 南部 201006	2010(H22)	ゼンリン
1110050536	ゼンリン住宅地図 藤沢市 北部 201006	2010(H22)	ゼンリン
1112011323	ブルーマップ 藤沢市1 南部 201111	2011(H23)	ゼンリン
1112011320	ブルーマップ 藤沢市2 北部 201110	2011(H23)	ゼンリン
1112048522	ゼンリン住宅地図 藤沢市 南部 201206	2012(H24)	ゼンリン
1112048519	ゼンリン住宅地図 藤沢市 北部 201206	2012(H24)	ゼンリン

書誌番号	種類	発行年	出版社
1113063620	ゼンリン住宅地図 藤沢市 南部 201306	2013(H25)	ゼンリン
1113063623	ゼンリン住宅地図 藤沢市 北部 201306	2013(H25)	ゼンリン
1113124003	ブルーマップ 藤沢市1 南部 201311	2013(H25)	ゼンリン
1113124004	ブルーマップ 藤沢市2 北部 201311	2013(H25)	ゼンリン
1113176275	ゼンリン住宅地図 藤沢市 南部 201406	2014(H26)	ゼンリン
1113176291	ゼンリン住宅地図 藤沢市 北部 201406	2014(H26)	ゼンリン
1113283723	ゼンリン住宅地図 藤沢市 南部 201506	2015(H27)	ゼンリン
1113283725	ゼンリン住宅地図 藤沢市 北部 201506	2015(H27)	ゼンリン
1113326460	ブルーマップ 藤沢市1 南部 201511	2015(H27)	ゼンリン
1113326459	ブルーマップ 藤沢市2 北部 201511	2015(H27)	ゼンリン
1113391248	ゼンリン住宅地図 藤沢市 南部 201606	2016(H28)	ゼンリン
1113391247	ゼンリン住宅地図 藤沢市 北部 201606	2016(H28)	ゼンリン
1113498181	ゼンリン住宅地図 藤沢市 南部 201706	2017(H29)	ゼンリン
1113498180	ゼンリン住宅地図 藤沢市 北部 201706	2017(H29)	ゼンリン
1113538775	ブルーマップ 藤沢市1 南部 201711	2017(H29)	ゼンリン
1113538777	ブルーマップ 藤沢市2 北部 201711	2017(H29)	ゼンリン
1113603688	ゼンリン住宅地図 藤沢市 南部 201806	2018(H30)	ゼンリン
1113603684	ゼンリン住宅地図 藤沢市 北部 201806	2018(H30)	ゼンリン
1113701772	ゼンリン住宅地図 藤沢市 南部 201906	2019(R元)	ゼンリン
1113701771	ゼンリン住宅地図 藤沢市 北部 201906	2019(R元)	ゼンリン
1113747148	ブルーマップ 藤沢市1 南部 201911	2019(R元)	ゼンリン
1113747149	ブルーマップ 藤沢市2 北部 201911	2019(R元)	ゼンリン
1113793464	ゼンリン住宅地図 藤沢市 南部 202006	2020(R2)	ゼンリン
1113793463	ゼンリン住宅地図 藤沢市 北部 202006	2020(R2)	ゼンリン
1113886603	ゼンリン住宅地図 藤沢市 南部 202106	2021(R3)	ゼンリン
1113886602	ゼンリン住宅地図 藤沢市 北部 202106	2021(R3)	ゼンリン
1113933744	ブルーマップ 藤沢市1 南部 202111	2021(R3)	ゼンリン
1113933748	ブルーマップ 藤沢市2 北部 202111	2021(R3)	ゼンリン
1113977660	ゼンリン住宅地図 藤沢市 北部 202206	2022(R4)	ゼンリン
1113977661	ゼンリン住宅地図 藤沢市 南部 202206	2022(R4)	ゼンリン
1122071156	ゼンリン住宅地図 藤沢市 北部 202306	2023(R5)	ゼンリン
1122071158	ゼンリン住宅地図 藤沢市 南部 202306	2023(R5)	ゼンリン
1122100761	ブルーマップ 藤沢市1 南部 202311	2023(R5)	ゼンリン
1122100760	ブルーマップ 藤沢市2 北部 202311	2023(R5)	ゼンリン
1124023904	ゼンリン住宅地図 藤沢市 北部 202406	2024(R6)	ゼンリン
1124023903	ゼンリン住宅地図 藤沢市 南部 202406	2024(R6)	ゼンリン

小田原市（旧橘町含） 旧橘町は1971年（昭和46年）に小田原市に編入

書誌番号	種類	発行年	出版社
1190491748	小田原市明細地図 1966	1966(S41)	明細地図社
1190491764	小田原市明細地図 昭和42年版	1967(S42)	明細地図社
1190491772	小田原市明細地図 昭和44年版	1969(S44)	明細地図社
1190491775	小田原市明細地図 昭和46年版	1971(S46)	明細地図社
1190491780	小田原市明細地図 昭和48年版	1973(S48)	明細地図社
1190438524	小田原市明細地図 昭和50年版	1975(S50)	明細地図社
1190491789	小田原市明細地図 東部版 昭和52年版	1977(S52)	明細地図社
1190491845	小田原市明細地図 西部版 昭和52年版	1977(S52)	明細地図社
1190491795	小田原市明細地図 東部版 昭和54年版	1978(S53)	明細地図社
1190491846	小田原市明細地図 西部版 昭和54年版	1978(S53)	明細地図社
1190491805	小田原市明細地図 東部版 昭和56年版	1980(S55)	明細地図社
1190491853	小田原市明細地図 西部版 昭和56年版	1981(S56)	明細地図社
1190491818	小田原市明細地図 東部版 昭和57年版	1982(S57)	明細地図社
1190491857	小田原市明細地図 西部版 昭和57年版	1982(S57)	明細地図社
1190438595	小田原市明細地図 東部版 昭和60年版	1985(S60)	明細地図社
1190438594	小田原市明細地図 西部版 昭和60年版	1985(S60)	明細地図社
1190491834	小田原市明細地図 東部版 昭和62年版	1987(S62)	明細地図社
1190491863	小田原市明細地図 西部版 昭和62年版	1987(S62)	明細地図社
1190461409	小田原市明細地図 東部版 平成元年版	1989(H元)	明細地図社
1190461413	小田原市明細地図 西部版 平成元年版	1989(H元)	明細地図社
1190530670	小田原市明細地図 東部版 平成2年版	1990(H2)	明細地図社
1190530675	小田原市明細地図 西部版 平成2年版	1990(H2)	明細地図社
1193014958	ブルーマップ 小田原市	1992(H4)	民事法情報センター
1193014726	小田原市明細地図 東部版 平成4年版	1992(H4)	明細地図社
1193014684	小田原市明細地図 西部版 平成4年版	1992(H4)	明細地図社
1193039167	ゼンリン住宅地図 小田原市 東部 平成5年版	1993(H5)	ゼンリン
1193040251	ゼンリン住宅地図 小田原市 西部 平成5年版	1993(H5)	ゼンリン
1194042622	ゼンリン住宅地図 小田原市 東部 平成6年版	1994(H6)	ゼンリン
1194042623	ゼンリン住宅地図 小田原市 西部 平成6年版	1994(H6)	ゼンリン
1195029041	ゼンリン住宅地図 小田原市 東部 平成7年版	1995(H7)	ゼンリン
1195029042	ゼンリン住宅地図 小田原市 西部 平成7年版	1995(H7)	ゼンリン
1196030873	ゼンリン住宅地図 小田原市 東部 平成8年版	1996(H8)	ゼンリン
1196030874	ゼンリン住宅地図 小田原市 西部 平成8年版	1996(H8)	ゼンリン
1197053822	ゼンリン住宅地図 小田原市 東部 '98	1997(H9)	ゼンリン
1197053821	ゼンリン住宅地図 小田原市 西部 '98	1997(H9)	ゼンリン
1197067782	ブルーマップ 小田原市 東部	1997(H9)	民事法情報センター
1197067783	ブルーマップ 小田原市 西部	1997(H9)	民事法情報センター
1198054675	ゼンリン住宅地図 小田原市 東部 '99	1998(H10)	ゼンリン
1198054676	ゼンリン住宅地図 小田原市 西部 '99	1998(H10)	ゼンリン
1199066137	ゼンリン住宅地図 小田原市 東部 2000	1999(H11)	ゼンリン
1199066138	ゼンリン住宅地図 小田原市 西部 2000	1999(H11)	ゼンリン
1100069740	ゼンリン住宅地図 小田原市 東部 2001	2000(H12)	ゼンリン
1100069741	ゼンリン住宅地図 小田原市 西部 2001	2000(H12)	ゼンリン
1101071990	ゼンリン住宅地図 小田原市 東部 2002	2001(H13)	ゼンリン
1101071991	ゼンリン住宅地図 小田原市 西部 2002	2001(H13)	ゼンリン
1102072446	ゼンリン住宅地図 小田原市 東部 200211	2002(H14)	ゼンリン

書誌番号	種類	発行年	出版社
1102072445	ゼンリン住宅地図 小田原市 西部 200211	2002(H14)	ゼンリン
1103089305	ゼンリン住宅地図 小田原市 東部 200311	2003(H15)	ゼンリン
1103089306	ゼンリン住宅地図 小田原市 西部 200311	2003(H15)	ゼンリン
1104003712	ゼンリン住宅地図スターマップ小田原市(東部) 200311	2003(H15)	ゼンリン
1104003713	ゼンリン住宅地図スターマップ小田原市(西部) 200311	2003(H15)	ゼンリン
1104085406	ゼンリン住宅地図 小田原市 東部 200411	2004(H16)	ゼンリン
1104085407	ゼンリン住宅地図 小田原市 西部 200411	2004(H16)	ゼンリン
1105086155	ゼンリン住宅地図 小田原市 東部 200511	2005(H17)	ゼンリン
1105086156	ゼンリン住宅地図 小田原市 西部 200511	2005(H17)	ゼンリン
1106014094	ブルーマップ 小田原市 東部	2006(H18)	民事法情報センター
1106014092	ブルーマップ 小田原市 西部	2006(H18)	民事法情報センター
1106085866	ゼンリン住宅地図 小田原市 東部 200611	2006(H18)	ゼンリン
1106085868	ゼンリン住宅地図 小田原市 西部 200611	2006(H18)	ゼンリン
1106091842	ゼンリン住宅地図スターマップ小田原市(東部) 200612	2006(H18)	ゼンリン
1106091844	ゼンリン住宅地図スターマップ小田原市(西部) 200612	2006(H18)	ゼンリン
1107088019	ゼンリン住宅地図 小田原市 東部 200711	2007(H19)	ゼンリン
1107088020	ゼンリン住宅地図 小田原市 西部 200711	2007(H19)	ゼンリン
1108086012	ゼンリン住宅地図 小田原市 東部 200811	2008(H20)	ゼンリン
1108086023	ゼンリン住宅地図 小田原市 西部 200811	2008(H20)	ゼンリン
1109032913	ブルーマップ 小田原市1 東部	2009(H21)	民事法情報センター
1109032915	ブルーマップ 小田原市2 西部	2009(H21)	民事法情報センター
1109089589	ゼンリン住宅地図 小田原市1 東部 200911	2009(H21)	ゼンリン
1109089587	ゼンリン住宅地図 小田原市2 西部 200911	2009(H21)	ゼンリン
1110090720	ゼンリン住宅地図 小田原市1 東部 201011	2010(H22)	ゼンリン
1110090718	ゼンリン住宅地図 小田原市2 西部 201011	2010(H22)	ゼンリン
1111083621	ゼンリン住宅地図 小田原市1 東部 201111	2011(H23)	ゼンリン
1111083622	ゼンリン住宅地図 小田原市2 西部 201111	2011(H23)	ゼンリン
1112086844	ゼンリン住宅地図 小田原市1 東部 201211	2012(H24)	ゼンリン
1112086846	ゼンリン住宅地図 小田原市2 西部 201211	2012(H24)	ゼンリン
1113110229	ゼンリン住宅地図 小田原市1 東部 201311	2013(H25)	ゼンリン
1113110228	ゼンリン住宅地図 小田原市2 西部 201311	2013(H25)	ゼンリン
1113168145	ブルーマップ 小田原市1 東部 201404	2014(H26)	ゼンリン
1113168145	ブルーマップ 小田原市2 西部 201404	2014(H26)	ゼンリン
1113220893	ゼンリン住宅地図 小田原市1 東部 201411	2014(H26)	ゼンリン
1113220894	ゼンリン住宅地図 小田原市2 西部 201411	2014(H26)	ゼンリン
1113326462	ゼンリン住宅地図 小田原市1 東部 201511	2015(H27)	ゼンリン
1113326461	ゼンリン住宅地図 小田原市2 西部 201511	2015(H27)	ゼンリン
1113438257	ゼンリン住宅地図 小田原市1 東部 201611	2016(H28)	ゼンリン
1113438211	ゼンリン住宅地図 小田原市2 西部 201611	2016(H28)	ゼンリン
1113482860	ブルーマップ 小田原市1 東部 201704	2017(H29)	ゼンリン
1113482859	ブルーマップ 小田原市2 西部 201704	2017(H29)	ゼンリン
1113538770	ゼンリン住宅地図 小田原市1 東部 201711	2017(H29)	ゼンリン
1113538772	ゼンリン住宅地図 小田原市2 西部 201711	2017(H29)	ゼンリン
1113647696	ゼンリン住宅地図 小田原市1 東部 201811	2018(H30)	ゼンリン
1113647697	ゼンリン住宅地図 小田原市2 西部 201811	2018(H30)	ゼンリン
1113741805	ゼンリン住宅地図 小田原市1 東部 201911	2019(R元)	ゼンリン
1113741806	ゼンリン住宅地図 小田原市2 西部 201911	2019(R元)	ゼンリン
1113787515	ブルーマップ 小田原市1 東部 202004	2020(R2)	ゼンリン

書誌番号	種類	発行年	出版社
1113787514	ブルーマップ 小田原市2 西部 202004	2020(R2)	ゼンリン
1113833086	ゼンリン住宅地図 小田原市1 東部 202011	2020(R2)	ゼンリン
1113833087	ゼンリン住宅地図 小田原市2 西部 202011	2020(R2)	ゼンリン
1113933738	ゼンリン住宅地図 小田原市1 東部 202111	2021(R3)	ゼンリン
1113933740	ゼンリン住宅地図 小田原市2 西部 202111	2021(R3)	ゼンリン
1122013976	ゼンリン住宅地図 小田原市1 東部 202211	2022(R4)	ゼンリン
1122013975	ゼンリン住宅地図 小田原市2 西部 202211	2022(R4)	ゼンリン
1122058736	ブルーマップ 小田原市1 東部 202304	2023(R5)	ゼンリン
1122058734	ブルーマップ 小田原市2 西部 202304	2023(R5)	ゼンリン
1122100757	ゼンリン住宅地図 小田原市1 東部 202311	2023(R5)	ゼンリン
1122100756	ゼンリン住宅地図 小田原市2 西部 202311	2023(R5)	ゼンリン
1124048084	ゼンリン住宅地図 小田原市1 東部 202411	2024(R6)	ゼンリン
1124048083	ゼンリン住宅地図 小田原市2 西部 202411	2024(R6)	ゼンリン

1971年（昭和46年）小田原市に編入

	種類	発行年	出版社
1190481478	橘町・二宮町明細地図 昭和41年版	1966(S41)	明細地図社
1190481486	橘町・二宮町明細地図 昭和43年版	1967(S42)	明細地図社
1190481489	大磯町・二宮町・橘町明細地図 昭和44年版	1969(S44)	明細地図社

# 茅ヶ崎市

書誌番号	種類	発行年	出版社
1190484757	茅ヶ崎市・寒川町明細地図 昭和41年版	1966(S41)	明細地図社
1190484765	茅ヶ崎市・寒川町明細地図 昭和43年版	1967(S42)	明細地図社
1190484774	茅ヶ崎市・寒川町明細地図 昭和44年版	1969(S44)	明細地図社
1190484782	茅ヶ崎市・寒川町明細地図 昭和46年版	1971(S46)	明細地図社
1190484790	茅ヶ崎市・寒川町明細地図 昭和47年版	1972(S47)	明細地図社
1190484799	茅ヶ崎市・寒川町明細地図 昭和49年版	1973(S48)	明細地図社
1190484803	茅ヶ崎市・寒川町明細地図 昭和50年版	1975(S50)	明細地図社
1190484805	茅ヶ崎市明細地図 昭和51年版	1976(S51)	明細地図社
1190489322	茅ヶ崎市明細地図 昭和53年版	1978(S53)	明細地図社
1190489328	茅ヶ崎市明細地図 昭和55年版	1979(S54)	明細地図社
1190484808	茅ヶ崎市明細地図 昭和56年版	1981(S56)	明細地図社
1190484812	茅ヶ崎市明細地図 昭和58年版	1982(S57)	明細地図社
1190484814	茅ヶ崎市明細地図 昭和60年版	1984(S59)	明細地図社
1190484818	茅ヶ崎市明細地図 昭和62年版	1986(S61)	明細地図社
1190484825	茅ヶ崎市明細地図 昭和63年版	1988(S63)	明細地図社
1190529817	茅ヶ崎市明細地図 平成2年版	1990(H2)	明細地図社
1190543878	茅ヶ崎市明細地図 平成3年版	1991(H3)	明細地図社
1199030289	ゼンリン住宅地図 茅ヶ崎市 平成4年版	1992(H4)	ゼンリン
1108020861	ブルーマップ 茅ヶ崎市	1992(H4)	民事法情報センター
1193043015	ゼンリン住宅地図 茅ヶ崎市 平成5年版	1993(H5)	ゼンリン
1194075640	ゼンリン住宅地図 茅ヶ崎市 平成7年版	1994(H6)	ゼンリン
1196076293	ゼンリン住宅地図 茅ヶ崎市 平成9年版	1996(H8)	ゼンリン
1197009383	ブルーマップ 茅ヶ崎市	1997(H9)	
1198048478	ゼンリン住宅地図 茅ヶ崎市 平成11年版	1998(H10)	ゼンリン
1100012520	ゼンリン住宅地図 茅ヶ崎市 2000	1998(H10)	ゼンリン
1101010479	ゼンリン住宅地図 茅ヶ崎市 2001	2001(H13)	ゼンリン
1101036388	ブルーマップ 茅ヶ崎・寒川町 2002	2001(H13)	民事法情報センター
1102007451	ゼンリン住宅地図 茅ヶ崎市 2002	2002(H14)	ゼンリン
1103010739	ゼンリン住宅地図 茅ヶ崎市 200302	2003(H15)	ゼンリン
1103054123	ゼンリン住宅地図スターマップ茅ヶ崎市 200302	2003(H15)	ゼンリン
1104009731	ゼンリン住宅地図 茅ヶ崎市 200402	2004(H16)	ゼンリン
1104024331	ブルーマップ 茅ヶ崎・寒川町 2004	2004(H16)	民事法情報センター
1105012430	ゼンリン住宅地図 茅ヶ崎市 200502	2005(H17)	ゼンリン
1105037847	ゼンリン住宅地図スターマップ茅ヶ崎市 200502	2005(H17)	ゼンリン
1106010407	ゼンリン住宅地図 茅ヶ崎市 200602	2006(H18)	ゼンリン
1107013348	ゼンリン住宅地図 茅ヶ崎市 200702	2007(H19)	ゼンリン
1108005053	ゼンリン住宅地図 茅ヶ崎市 200801	2008(H20)	ゼンリン
1108014189	ゼンリン住宅地図スターマップ茅ヶ崎市 200802	2008(H20)	ゼンリン
1108055157	ブルーマップ 茅ヶ崎・寒川町 200807	2008(H20)	民事法情報センター
1109004474	ゼンリン住宅地図 茅ヶ崎市 200901	2009(H21)	ゼンリン
1110008608	ゼンリン住宅地図 茅ヶ崎市 201001	2010(H22)	ゼンリン
1111011997	ゼンリン住宅地図 茅ヶ崎市 201101	2011(H23)	ゼンリン
1111051103	ブルーマップ 茅ヶ崎市201106	2011(H23)	ゼンリン
1112005241	ゼンリン住宅地図 茅ヶ崎市 201201	2012(H24)	ゼンリン
1113017191	ゼンリン住宅地図 茅ヶ崎市 201301	2013(H25)	ゼンリン
1113087259	ブルーマップ 茅ヶ崎市201306	2013(H25)	ゼンリン

書誌番号	種類	発行年	出版社
1113129395	ゼンリン住宅地図 茅ヶ崎市 201401	2014(H26)	ゼンリン
1113237552	ゼンリン住宅地図 茅ヶ崎市 201501	2015(H27)	ゼンリン
1113281505	ブルーマップ 茅ヶ崎市 201506	2015(H27)	ゼンリン
1113344741	ゼンリン住宅地図 茅ヶ崎市 201601	2016(H28)	ゼンリン
1113455312	ゼンリン住宅地図 茅ヶ崎市 201701	2017(H29)	ゼンリン
1113500283	ブルーマップ 茅ヶ崎市 201706	2017(H29)	ゼンリン
1113556922	ゼンリン住宅地図 茅ヶ崎市 201801	2018(H30)	ゼンリン
1113663333	ゼンリン住宅地図 茅ヶ崎市 201901	2019(H31)	ゼンリン
1113703148	ブルーマップ 茅ヶ崎市 201906	2019(R元)	ゼンリン
1113755691	ゼンリン住宅地図 茅ヶ崎市 202001	2020(R2)	ゼンリン
1113847892	ゼンリン住宅地図 茅ヶ崎市 202101	2021(R3)	ゼンリン
1113887793	ブルーマップ 茅ヶ崎市 202106	2021(R3)	ゼンリン
1113940217	ゼンリン住宅地図 茅ヶ崎市 202201	2022(R4)	ゼンリン
1122027038	ゼンリン住宅地図 茅ヶ崎市 202301	2023(R5)	ゼンリン
1122064805	ブルーマップ 茅ヶ崎市 202306	2023(R5)	ゼンリン
1124066145	ゼンリン住宅地図 茅ヶ崎市 202501	2025(R7)	ゼンリン

# 逗子市

書誌番号	種類	発行年	出版社
1190479325	逗子市・葉山町明細地図 昭和41年版	1966(S41)	明細地図社
1190479331	逗子市・葉山町明細地図 昭和43年版	1967(S42)	明細地図社
1190479341	逗子市・葉山町明細地図 昭和44年版	1969(S44)	明細地図社
1190479346	逗子市・葉山町明細地図 昭和46年版	1971(S46)	明細地図社
1190479356	逗子市・葉山町明細地図 昭和48年版	1973(S48)	明細地図社
1190438762	逗子市・葉山町明細地図 昭和50年版	1975(S50)	明細地図社
1190479366	逗子市・葉山町明細地図 昭和52年版	1977(S52)	明細地図社
1190479371	逗子市・葉山町明細地図 昭和54年版	1979(S54)	明細地図社
1190479376	逗子市・葉山町明細地図 昭和56年版	1981(S56)	明細地図社
1190479380	逗子市・葉山町明細地図 昭和58年版	1983(S58)	明細地図社
1190438772	逗子市・葉山町明細地図 昭和60年版	1985(S60)	明細地図社
1190479389	逗子市・葉山町明細地図 昭和62年版	1987(S62)	明細地図社
1190471594	逗子市・葉山町明細地図 平成元年版	1989(H元)	明細地図社
1190546228	逗子市・葉山町明細地図 平成3年版	1991(H3)	明細地図社
1190599945	ゼンリン住宅地図 逗子市 平成4年版	1991(H3)	ゼンリン
1193025941	逗子市・葉山町明細地図 平成5年版	1992(H4)	明細地図社
1199030230	ブルーマップ 逗子市・葉山町	1992(H4)	民事法情報センター
1194027152	ゼンリン住宅地図 逗子市 平成6年版	1994(H6)	ゼンリン
1195029044	ゼンリン住宅地図 逗子市 平成7年版	1995(H7)	ゼンリン
1196068913	ゼンリン住宅地図 逗子市 平成9年版	1996(H8)	ゼンリン
1197005109	ブルーマップ 逗子市・葉山町	1997(H9)	民事法情報センター
1198035510	ゼンリン住宅地図 逗子市 平成10年版	1998(H10)	ゼンリン
1100029382	ゼンリン住宅地図 逗子市 平成12年版	2000(H12)	ゼンリン
1100041920	ブルーマップ 逗子市・葉山町 2000	2000(H12)	民事法情報センター
1102025404	ゼンリン住宅地図 逗子市 2003	2002(H14)	ゼンリン
1104026822	ゼンリン住宅地図 逗子市 200404	2004(H16)	ゼンリン
1104044460	ブルーマップ 逗子市・葉山町 2004	2004(H16)	民事法情報センター
1106024654	ゼンリン住宅地図 逗子市 200604	2006(H18)	ゼンリン
1106077233	ゼンリン住宅地図スターマップ逗子市 200605	2006(H18)	ゼンリン
1108030821	ゼンリン住宅地図 逗子市 200804	2008(H20)	ゼンリン
1108070028	ブルーマップ 逗子市・葉山町 200809	2008(H20)	民事法情報センター
1110031737	ゼンリン住宅地図 逗子市 201004	2010(H22)	ゼンリン
1112032412	ゼンリン住宅地図 逗子市 201204	2012(H24)	ゼンリン
1113047964	ゼンリン住宅地図 逗子市 201304	2013(H25)	ゼンリン
1113146972	ブルーマップ 逗子市 201309	2013(H25)	ゼンリン
1113168165	ゼンリン住宅地図 逗子市 201404	2014(H26)	ゼンリン
1113271088	ゼンリン住宅地図 逗子市 201504	2015(H27)	ゼンリン
1113371744	ゼンリン住宅地図 逗子市 201604	2016(H28)	ゼンリン
1113484622	ゼンリン住宅地図 逗子市 201704	2017(H29)	ゼンリン
1113520312	ブルーマップ 逗子市 201709	2017(H29)	ゼンリン
1113587692	ゼンリン住宅地図 逗子市 201804	2018(H30)	ゼンリン
1113683787	ゼンリン住宅地図 逗子市 201904	2019(H31)	ゼンリン
1113782551	ゼンリン住宅地図 逗子市 202004	2020(R2)	ゼンリン
1113873500	ゼンリン住宅地図 逗子市 202104	2021(R3)	ゼンリン
1113917639	ブルーマップ 逗子市 202109	2021(R3)	ゼンリン
1113963564	ゼンリン住宅地図 逗子市 202204	2022(R4)	ゼンリン

# 相模原市（旧相模湖町・津久井町・城山町・藤野町含）

旧相模湖町・津久井町は2006年（平成18年）3月に相模原市に編入

旧城山町・藤野町は2007年（平成19年）3月に相模原市に編入

書誌番号	種類	発行年	出版社
1190479177	全住宅案内地図帳 相模原市 北部 昭和46年度版	1971(S46)	公共施設地図航空
1190479190	航空住宅地図帳 相模原市 南部 昭和46年度版	1971(S46)	公共施設地図航空
1190479930	全航空住宅地図 相模原市 南部 昭和48年度版	1972(S47)	公共施設地図航空
1190480234	ゼンリンの住宅地図 相模原市 東部 1973	1973(S48)	日本住宅地図出版
1190480235	ゼンリンの住宅地図 相模原市 西部 1973	1973(S48)	日本住宅地図出版
1190480237	ゼンリンの住宅地図 相模原市 北部 1973	1973(S48)	日本住宅地図出版
1190579481	ゼンリンの住宅地図 相模原市 東部	1974(S49)	日本住宅地図出版
1190579485	ゼンリンの住宅地図 相模原市 西部	1974(S49)	日本住宅地図出版
1190480241	ゼンリンの住宅地図 相模原市 北部 1974	1974(S49)	日本住宅地図出版
1190480647	ゼンリンの住宅地図 相模原市 南部 1976	1976(S51)	日本住宅地図出版
1190480243	ゼンリンの住宅地図 相模原市 北部 1976	1976(S51)	日本住宅地図出版
1190480120	ゼンリンの住宅地図 相模原市 南部 1977	1977(S52)	日本住宅地図出版
1190480249	ゼンリンの住宅地図 相模原市 北部 1977	1977(S52)	日本住宅地図出版
1190480140	ゼンリンの住宅地図 相模原市 南部 1978	1978(S53)	日本住宅地図出版
1190480257	ゼンリンの住宅地図 相模原市 北部 1978	1978(S53)	日本住宅地図出版
1190480151	ゼンリンの住宅地図 相模原市 南部 1979	1979(S54)	日本住宅地図出版
1190480572	ゼンリンの住宅地図 相模原市 北部 1979	1979(S54)	日本住宅地図出版
1190480159	ゼンリンの住宅地図 相模原市 南部 1980	1980(S55)	日本住宅地図出版
1190480582	ゼンリンの住宅地図 相模原市 北部 1980	1980(S55)	日本住宅地図出版
1190480174	ゼンリンの住宅地図 相模原市 南部 1981	1981(S56)	日本住宅地図出版
1190480602	ゼンリンの住宅地図 相模原市 北部 1981	1981(S56)	日本住宅地図出版
1190480182	ゼンリンの住宅地図 相模原市 南部 1982	1982(S57)	日本住宅地図出版
1190480606	ゼンリンの住宅地図 相模原市 北部 1982	1982(S57)	日本住宅地図出版
1190480185	ゼンリンの住宅地図 相模原市 南部 1983	1983(S58)	日本住宅地図出版
1190480610	ゼンリンの住宅地図 相模原市 北部 1983	1983(S58)	日本住宅地図出版
1190480191	ゼンリンの住宅地図 相模原市 南部 1984	1984(S59)	日本住宅地図出版
1190480616	ゼンリンの住宅地図 相模原市 北部 1984	1984(S59)	日本住宅地図出版
1190480213	ゼンリンの住宅地図 相模原市 南部 1985	1985(S60)	日本住宅地図出版
1190480621	ゼンリンの住宅地図 相模原市 北部 1985	1985(S60)	日本住宅地図出版
1190554662	ゼンリンの住宅地図 相模原市 北部 1986	1986(S61)	日本住宅地図出版
1190480224	ゼンリンの住宅地図 相模原市 南部 '87	1987(S62)	ゼンリン
1190480635	ゼンリンの住宅地図 相模原市 北部 '87	1987(S62)	ゼンリン
1190480227	ゼンリンの住宅地図 相模原市 南部 1988	1988(S63)	ゼンリン
1190480642	ゼンリンの住宅地図 相模原市 北部 1988	1988(S63)	ゼンリン
1190570992	ゼンリンの住宅地図 相模原市 南部 '89	1989(H元)	ゼンリン
1190579494	ゼンリンの住宅地図 相模原市 北部 '89	1989(H元)	ゼンリン
1193016145	ブルーマップ 相模原市 南部	1989(H元)	民事法情報センター
1193016073	ブルーマップ 相模原市 北部	1989(H元)	民事法情報センター
1193016833	ゼンリンの住宅地図 相模原市 南部	1990(H2)	ゼンリン
1193016837	ゼンリン住宅地図 相模原市 北部	1990(H2)	ゼンリン
1193016841	ゼンリン住宅地図 相模原市 南部	1991(H3)	ゼンリン
1193016842	ゼンリン住宅地図 相模原市 北部	1991(H3)	ゼンリン
1193016228	ブルーマップ 相模原市 北部	1991(H3)	民事法情報センター
1199054448	ブルーマップ 相模原市 南部	1991(H3)	民事法情報センター
1190599898	ゼンリン住宅地図 相模原市 南部	1992(H4)	ゼンリン

書誌番号	種類	発行年	出版社
1190599895	ゼンリン住宅地図 相模原市 北部	1992(H4)	ゼンリン
1194038554	ゼンリン住宅地図 相模原市 南部	1993(H5)	ゼンリン
1193043011	ゼンリン住宅地図 相模原市 中央	1993(H5)	ゼンリン
1193043004	ゼンリン住宅地図 相模原市 北部	1993(H5)	ゼンリン
1194055372	ゼンリン住宅地図 相模原市 南部	1994(H6)	ゼンリン
1194055373	ゼンリン住宅地図 相模原市 中央	1994(H6)	ゼンリン
1194055374	ゼンリン住宅地図 相模原市 北部	1994(H6)	ゼンリン
1195040852	ゼンリン住宅地図 相模原市 南部	1995(H7)	ゼンリン
1195040853	ゼンリン住宅地図 相模原市 中央	1995(H7)	ゼンリン
1195040855	ゼンリン住宅地図 相模原市 北部	1995(H7)	ゼンリン
1196044765	ゼンリン住宅地図 相模原市 南部	1996(H8)	ゼンリン
1196044766	ゼンリン住宅地図 相模原市 中央	1996(H8)	ゼンリン
1196044767	ゼンリン住宅地図 相模原市 北部	1996(H8)	ゼンリン
1196056022	ブルーマップ 相模原市 南部	1996(H8)	民事法情報センター
1196056021	ブルーマップ 相模原市 中央	1996(H8)	民事法情報センター
1196056019	ブルーマップ 相模原市 北部	1996(H8)	民事法情報センター
1197050547	ゼンリン住宅地図 相模原市 南部 '98	1997(H9)	ゼンリン
1197050552	ゼンリン住宅地図 相模原市 中央 '98	1997(H9)	ゼンリン
1197050549	ゼンリン住宅地図 相模原市 北部 '98	1997(H9)	ゼンリン
1198043547	ゼンリン住宅地図 相模原市 南部 '99	1998(H10)	ゼンリン
1198043548	ゼンリン住宅地図 相模原市 中央 '99	1998(H10)	ゼンリン
1198043549	ゼンリン住宅地図 相模原市 北部 '99	1998(H10)	ゼンリン
1198053351	ブルーマップ 相模原市 南部	1998(H10)	民事法情報センター
1198053350	ブルーマップ 相模原市 中央	1998(H10)	民事法情報センター
1198053349	ブルーマップ 相模原市 北部	1998(H10)	民事法情報センター
1199043538	ゼンリン住宅地図 相模原市 南部 2000	1999(H11)	ゼンリン
1199043539	ゼンリン住宅地図 相模原市 中央 2000	1999(H11)	ゼンリン
1199043540	ゼンリン住宅地図 相模原市 北部 2000	1999(H11)	ゼンリン
1100044834	ゼンリン住宅地図 相模原市 南部 2001	2000(H12)	ゼンリン
1100044833	ゼンリン住宅地図 相模原市 北部 2001	2000(H12)	ゼンリン
1100055427	ブルーマップ 相模原市 南部	2000(H12)	民事法情報センター
1100055428	ブルーマップ 相模原市 北部	2000(H12)	民事法情報センター
1101044736	ゼンリン住宅地図 相模原市 南部 2002	2001(H13)	ゼンリン
1101044737	ゼンリン住宅地図 相模原市 北部 2002	2001(H13)	ゼンリン
1102047520	ゼンリン住宅地図 相模原市 南部 200207	2002(H14)	ゼンリン
1102047519	ゼンリン住宅地図 相模原市 北部 200207	2002(H14)	ゼンリン
1102058484	ブルーマップ 相模原市 南部 2002	2002(H14)	民事法情報センター
1102058483	ブルーマップ 相模原市 北部 2002	2002(H14)	民事法情報センター
1103053485	ゼンリン住宅地図 相模原市 南部 200307	2003(H15)	ゼンリン
1103053483	ゼンリン住宅地図 相模原市 北部 200307	2003(H15)	ゼンリン
1103064691	ゼンリン住宅地図スターマップ相模原市(南部) 200307	2003(H15)	ゼンリン
1103064690	ゼンリン住宅地図スターマップ相模原市(北部) 200307	2003(H15)	ゼンリン
1104052436	ゼンリン住宅地図 相模原市 南部 200407	2004(H16)	ゼンリン
1104052435	ゼンリン住宅地図 相模原市 北部 200407	2004(H16)	ゼンリン
1104069693	ブルーマップ 相模原市 南部 2004	2004(H16)	民事法情報センター
1104069694	ブルーマップ 相模原市 北部 2004	2004(H16)	民事法情報センター
1105051727	ゼンリン住宅地図 相模原市 南部 200507	2005(H17)	ゼンリン
1105051725	ゼンリン住宅地図 相模原市 北部 200507	2005(H17)	ゼンリン

書誌番号	種類	発行年	出版社
1105052767	ゼンリン住宅地図スターマップ相模原市(南部) 200507	2005(H17)	ゼンリン
1105052766	ゼンリン住宅地図スターマップ相模原市(北部) 200507	2005(H17)	ゼンリン
1106049808	ゼンリン住宅地図 相模原市 南部 200607	2006(H18)	ゼンリン
1106049820	ゼンリン住宅地図 相模原市 北部 200607	2006(H18)	ゼンリン
1106049824	ゼンリン住宅地図 相模原市 津久井 相模湖 200607	2006(H18)	ゼンリン
1107076204	ゼンリン住宅地図スターマップ相模原市(南部) 200608	2006(H18)	ゼンリン
1107076205	ゼンリン住宅地図スターマップ相模原市(北部) 200608	2006(H18)	ゼンリン
1107076207	ゼンリン住宅地図スターマップ相模原市(津久井 相模湖地区) 200608	2006(H18)	ゼンリン
1106077252	ブルーマップ 相模原市 南部 200610	2006(H18)	民事法情報センター
1106077254	ブルーマップ 相模原市 北部 200610	2006(H18)	民事法情報センター
1107055674	ゼンリン住宅地図 相模原市 南部 200707	2007(H19)	ゼンリン
1107055675	ゼンリン住宅地図 相模原市 北部 200707	2007(H19)	ゼンリン
1107064758	ゼンリン住宅地図 相模原市 相模湖 200708	2007(H19)	ゼンリン
1107064757	ゼンリン住宅地図 相模原市 津久井 200708	2007(H19)	ゼンリン
1107064755	ゼンリン住宅地図 相模原市 城山 200708	2007(H19)	ゼンリン
1107064759	ゼンリン住宅地図 相模原市 藤野 200708	2007(H19)	ゼンリン
1108055152	ゼンリン住宅地図 相模原市 南部 200807	2008(H20)	ゼンリン
1108055155	ゼンリン住宅地図 相模原市 北部 200807	2008(H20)	ゼンリン
1109057224	ゼンリン住宅地図 相模原市1 南部 200907	2009(H21)	ゼンリン
1109057225	ゼンリン住宅地図 相模原市2 北部 200907	2009(H21)	ゼンリン
1109064678	ゼンリン住宅地図 相模原市3 城山 200908	2009(H21)	ゼンリン
1109064681	ゼンリン住宅地図 相模原市4 津久井 200908	2009(H21)	ゼンリン
1109064682	ゼンリン住宅地図 相模原市5 相模湖 200908	2009(H21)	ゼンリン
1109064683	ゼンリン住宅地図 相模原市6 藤野 200908	2009(H21)	ゼンリン
1110057348	ゼンリン住宅地図 相模原市 中央区 201007	2010(H22)	ゼンリン
1110057347	ゼンリン住宅地図 相模原市 南区 201007	2010(H22)	ゼンリン
1110057346	ゼンリン住宅地図 相模原市 緑区1(橋本) 201007	2010(H22)	ゼンリン
1110067538	ゼンリン住宅地図 相模原市 緑区2(城山) 201008	2010(H22)	ゼンリン
1110067539	ゼンリン住宅地図 相模原市 緑区3(津久井) 201008	2010(H22)	ゼンリン
1110067540	ゼンリン住宅地図 相模原市 緑区4(相模湖) 201008	2010(H22)	ゼンリン
1110067541	ゼンリン住宅地図 相模原市 緑区5(藤野) 201008	2010(H22)	ゼンリン
1111052476	ゼンリン住宅地図 相模原市 中央区 201107	2011(H23)	ゼンリン
1111052473	ゼンリン住宅地図 相模原市 南区 201107	2011(H23)	ゼンリン
1111052475	ゼンリン住宅地図 相模原市 緑区1(橋本) 201107	2011(H23)	ゼンリン
1112052013	ゼンリン住宅地図 相模原市 中央区 201207	2012(H24)	ゼンリン
1112052014	ゼンリン住宅地図 相模原市 南区 201207	2012(H24)	ゼンリン
1112052012	ゼンリン住宅地図 相模原市 緑区1(橋本) 201207	2012(H24)	ゼンリン
1112062626	ゼンリン住宅地図 相模原市 緑区2(城山) 201208	2012(H24)	ゼンリン
1112062630	ゼンリン住宅地図 相模原市 緑区3(津久井) 201208	2012(H24)	ゼンリン
1112062634	ゼンリン住宅地図 相模原市 緑区4(相模湖) 201208	2012(H24)	ゼンリン
1112062632	ゼンリン住宅地図 相模原市 緑区5(藤野) 201208	2012(H24)	ゼンリン
1112093098	ブルーマップ 相模原市中央区 201212	2012(H24)	ゼンリン
1112093097	ブルーマップ 相模原市緑区1(橋本) 201212	2012(H24)	ゼンリン
1112093099	ブルーマップ 相模原市南区 201212	2012(H24)	ゼンリン
1113073233	ゼンリン住宅地図 相模原市 中央区 201307	2013(H25)	ゼンリン
1113073231	ゼンリン住宅地図 相模原市 南区 201307	2013(H25)	ゼンリン
1113073227	ゼンリン住宅地図 相模原市 緑区1(橋本) 201307	2013(H25)	ゼンリン
1113082174	ゼンリン住宅地図 相模原市 緑区2(城山) 201308	2013(H25)	ゼンリン

書誌番号	種類	発行年	出版社
1113082172	ゼンリン住宅地図 相模原市 緑区3(津久井) 201308	2013(H25)	ゼンリン
1113082169	ゼンリン住宅地図 相模原市 緑区4(相模湖) 201308	2013(H25)	ゼンリン
1113082166	ゼンリン住宅地図 相模原市 緑区5(藤野) 201308	2013(H25)	ゼンリン
1113142621	ブルーマップ 相模原市緑区2(城山) 201401	2014(H26)	ゼンリン
1113142618	ブルーマップ 相模原市緑区3(津久井) 201401	2014(H26)	ゼンリン
1113142614	ブルーマップ 相模原市緑区4(相模湖) 201401	2014(H26)	ゼンリン
1113142610	ブルーマップ 相模原市緑区5(藤野) 201401	2014(H26)	ゼンリン
1113185329	ゼンリン住宅地図 相模原市 中央区 201407	2014(H26)	ゼンリン
1113185330	ゼンリン住宅地図 相模原市 南区 201407	2014(H26)	ゼンリン
1113185332	ゼンリン住宅地図 相模原市 緑区1(橋本) 201407	2014(H26)	ゼンリン
1113193885	ゼンリン住宅地図 相模原市 緑区2(城山) 201408	2014(H26)	ゼンリン
1113193882	ゼンリン住宅地図 相模原市 緑区3(津久井) 201408	2014(H26)	ゼンリン
1113193881	ゼンリン住宅地図 相模原市 緑区4(相模湖) 201408	2014(H26)	ゼンリン
1113193879	ゼンリン住宅地図 相模原市 緑区5(藤野) 201408	2014(H26)	ゼンリン
1113229901	ブルーマップ 相模原市緑区1(橋本) 201412	2014(H26)	ゼンリン
1113229897	ブルーマップ 相模原市中央区 201412	2014(H26)	ゼンリン
1113229896	ブルーマップ 相模原市南区 201412	2014(H26)	ゼンリン
1113292418	ゼンリン住宅地図 相模原市 中央区 201507	2015(H27)	ゼンリン
1113292421	ゼンリン住宅地図 相模原市 南区 201507	2015(H27)	ゼンリン
1113292419	ゼンリン住宅地図 相模原市 緑区1(橋本) 201507	2015(H27)	ゼンリン
1113301025	ゼンリン住宅地図 相模原市 緑区2(城山) 201508	2015(H27)	ゼンリン
1113301015	ゼンリン住宅地図 相模原市 緑区3(津久井) 201508	2015(H27)	ゼンリン
1113301001	ゼンリン住宅地図 相模原市 緑区4(相模湖) 201508	2015(H27)	ゼンリン
1113300986	ゼンリン住宅地図 相模原市 緑区5(藤野) 201508	2015(H27)	ゼンリン
1113401259	ゼンリン住宅地図 相模原市 中央区 201607	2016(H28)	ゼンリン
1113401253	ゼンリン住宅地図 相模原市 南区 201607	2016(H28)	ゼンリン
1113401248	ゼンリン住宅地図 相模原市 緑区1(橋本) 201607	2016(H28)	ゼンリン
1113413003	ゼンリン住宅地図 相模原市 緑区2(城山) 201608	2016(H28)	ゼンリン
1113412966	ゼンリン住宅地図 相模原市 緑区3(津久井) 201608	2016(H28)	ゼンリン
1113412965	ゼンリン住宅地図 相模原市 緑区4(相模湖) 201608	2016(H28)	ゼンリン
1113412964	ゼンリン住宅地図 相模原市 緑区5(藤野) 201608	2016(H28)	ゼンリン
1113447028	ブルーマップ 相模原市緑区1(橋本) 201612	2016(H28)	ゼンリン
1113447030	ブルーマップ 相模原市中央区 201612	2016(H28)	ゼンリン
1113447029	ブルーマップ 相模原市南区 201612	2016(H28)	ゼンリン
1113455310	ブルーマップ 相模原市緑区2(城山) 201701	2017(H29)	ゼンリン
1113455309	ブルーマップ 相模原市緑区3(津久井) 201701	2017(H29)	ゼンリン
1113455259	ブルーマップ 相模原市緑区4(相模湖) 201701	2017(H29)	ゼンリン
1113455257	ブルーマップ 相模原市緑区5(藤野) 201701	2017(H29)	ゼンリン
1113505846	ゼンリン住宅地図 相模原市 中央区 201707	2017(H29)	ゼンリン
1113505847	ゼンリン住宅地図 相模原市 南区 201707	2017(H29)	ゼンリン
1113505845	ゼンリン住宅地図 相模原市 緑区1(橋本) 201707	2017(H29)	ゼンリン
1113513414	ゼンリン住宅地図 相模原市 緑区2(城山) 201708	2017(H29)	ゼンリン
1113513415	ゼンリン住宅地図 相模原市 緑区3(津久井) 201708	2017(H29)	ゼンリン
1113513416	ゼンリン住宅地図 相模原市 緑区4(相模湖) 201708	2017(H29)	ゼンリン
1113513417	ゼンリン住宅地図 相模原市 緑区5(藤野) 201708	2017(H29)	ゼンリン
1113610016	ゼンリン住宅地図 相模原市 中央区 201807	2018(H30)	ゼンリン
1113610023	ゼンリン住宅地図 相模原市 南区 201807	2018(H30)	ゼンリン
1113610020	ゼンリン住宅地図 相模原市 緑区1(橋本) 201807	2018(H30)	ゼンリン

書誌番号	種類	発行年	出版社
1113618447	ゼンリン住宅地図 相模原市 緑区2(城山) 201808	2018(H30)	ゼンリン
1113618446	ゼンリン住宅地図 相模原市 緑区3(津久井) 201808	2018(H30)	ゼンリン
1113618445	ゼンリン住宅地図 相模原市 緑区4(相模湖) 201808	2018(H30)	ゼンリン
1113618444	ゼンリン住宅地図 相模原市 緑区5(藤野) 201808	2018(H30)	ゼンリン
1113648750	ブルーマップ 相模原市中央区 201812	2018(H30)	ゼンリン
1113648747	ブルーマップ 相模原市南区 201812	2018(H30)	ゼンリン
1113648740	ブルーマップ 相模原市緑区1(橋本) 201812	2018(H30)	ゼンリン
1113710152	ゼンリン住宅地図 相模原市 中央区 201907	2019(R元)	ゼンリン
1113710150	ゼンリン住宅地図 相模原市 南区 201907	2019(R元)	ゼンリン
1113710151	ゼンリン住宅地図 相模原市 緑区1(橋本) 201907	2019(R元)	ゼンリン
1113716642	ゼンリン住宅地図 相模原市 緑区2(城山) 201908	2019(R元)	ゼンリン
1113716641	ゼンリン住宅地図 相模原市 緑区3(津久井) 201908	2019(R元)	ゼンリン
1113716640	ゼンリン住宅地図 相模原市 緑区4(相模湖) 201908	2019(R元)	ゼンリン
1113716639	ゼンリン住宅地図 相模原市 緑区5(藤野) 201908	2019(R元)	ゼンリン
1113758755	ブルーマップ 相模原市 緑区2(城山) 202001	2020(R2)	ゼンリン
1113758754	ブルーマップ 相模原市 緑区3(津久井) 202001	2020(R2)	ゼンリン
1113758753	ブルーマップ 相模原市 緑区4(相模湖) 202001	2020(R2)	ゼンリン
1113758752	ブルーマップ 相模原市 緑区5(藤野) 202001	2020(R2)	ゼンリン
1113798951	ゼンリン住宅地図 相模原市 中央区 202007	2020(R2)	ゼンリン
1113798949	ゼンリン住宅地図 相模原市 南区 202007	2020(R2)	ゼンリン
1113798954	ゼンリン住宅地図 相模原市 緑区1(橋本) 202007	2020(R2)	ゼンリン
1113808285	ゼンリン住宅地図 相模原市 緑区2(城山) 202008	2020(R2)	ゼンリン
1113808288	ゼンリン住宅地図 相模原市 緑区3(津久井) 202008	2020(R2)	ゼンリン
1113808289	ゼンリン住宅地図 相模原市 緑区4(相模湖) 202008	2020(R2)	ゼンリン
1113808290	ゼンリン住宅地図 相模原市 緑区5(藤野) 202008	2020(R2)	ゼンリン
1113842675	ブルーマップ 相模原市中央区 202012	2020(R2)	ゼンリン
1113842671	ブルーマップ 相模原市南区 202012	2020(R2)	ゼンリン
1113842681	ブルーマップ 相模原市緑区1(橋本) 202012	2020(R2)	ゼンリン
1113902496	ゼンリン住宅地図 相模原市 中央区 202107	2021(R3)	ゼンリン
1113902498	ゼンリン住宅地図 相模原市 南区 202107	2021(R3)	ゼンリン
1113902493	ゼンリン住宅地図 相模原市 緑区1(橋本) 202107	2021(R3)	ゼンリン
1113902485	ゼンリン住宅地図 相模原市 緑区2(城山) 202108	2021(R3)	ゼンリン
1113902481	ゼンリン住宅地図 相模原市 緑区3(津久井) 202108	2021(R3)	ゼンリン
1113902475	ゼンリン住宅地図 相模原市 緑区4(相模湖) 202108	2021(R3)	ゼンリン
1113902469	ゼンリン住宅地図 相模原市 緑区5(藤野) 202108	2021(R3)	ゼンリン
1113985293	ゼンリン住宅地図 相模原市 中央区 202207	2022(R4)	ゼンリン
1113985292	ゼンリン住宅地図 相模原市 緑区1(橋本) 202207	2022(R4)	ゼンリン
1113987433	ゼンリン住宅地図 相模原市 南区 202207	2022(R4)	ゼンリン
1122027035	ブルーマップ 相模原市南区 202212	2022(R4)	ゼンリン
1122027036	ブルーマップ 相模原市緑区1(橋本) 202212	2022(R4)	ゼンリン
1122027034	ブルーマップ 相模原市中央区 202212	2022(R4)	ゼンリン
1122071161	ゼンリン住宅地図 相模原市 中央区 202307	2023(R5)	ゼンリン
1122071160	ゼンリン住宅地図 相模原市 緑区1(橋本) 202307	2023(R5)	ゼンリン
1122071159	ゼンリン住宅地図 相模原市 南区 202307	2023(R5)	ゼンリン
1122085443	ゼンリン住宅地図 相模原市 緑区3(津久井) 202308	2023(R5)	ゼンリン
1122085444	ゼンリン住宅地図 相模原市 緑区2(城山) 202308	2023(R5)	ゼンリン
1123010765	ブルーマップ 相模原市緑区2(城山) 202401	2024(R6)	ゼンリン
1123010761	ブルーマップ 相模原市 緑区3(津久井) 202401	2024(R6)	ゼンリン

書誌番号	種類	発行年	出版社
1124023900	ゼンリン住宅地図 相模原市 緑区1(橋本) 202407	2024(R6)	ゼンリン
1124023899	ゼンリン住宅地図 相模原市 南区 202407	2024(R6)	ゼンリン
1124023901	ゼンリン住宅地図 相模原市 中央区 202407	2024(R6)	ゼンリン
1124059873	ブルーマップ 相模原市南区 202412	2024(R6)	ゼンリン
1124059874	ブルーマップ 相模原市緑区1(橋本) 202412	2024(R6)	ゼンリン
1124059872	ブルーマップ 相模原市中央区 202412	2024(R6)	ゼンリン

書誌番号	種類	発行年	出版社
2006年（平成18年）3月に相模原市に編入			
	種類	発行年	出版社
1190479616	全航空住宅地図 相模湖町 昭和46年度版	1971(S46)	公共施設地図航空
1190480806	航空住宅地図帳 相模湖町 昭和49年度版	1974(S49)	公共施設地図航空
1190481341	ゼンリンの住宅地図 相模湖町	1980(S55)	日本住宅地図出版
1190481350	ゼンリンの住宅地図 相模湖町	1985(S60)	ゼンリン
1190531022	ゼンリンの住宅地図 相模湖町 '88	1988(S63)	ゼンリン
1190531039	ゼンリンの住宅地図 相模湖町	1990(H2)	ゼンリン
1193016859	ゼンリン住宅地図 相模湖町	1992(H4)	ゼンリン
1193014969	ブルーマップ 津久井郡 2（相模湖町・藤野町）	1992(H4)	民事法情報センター
1193027776	ゼンリン住宅地図 相模湖町	1993(H5)	ゼンリン
1194050024	ゼンリン住宅地図 相模湖町	1994(H6)	ゼンリン
1196010550	ゼンリン住宅地図 相模湖町	1996(H8)	ゼンリン
1197062241	ゼンリン住宅地図 相模湖町	1997(H9)	ゼンリン
1199011299	ゼンリン住宅地図 相模湖町	1999(H11)	ゼンリン
1199037603	ブルーマップ 津久井郡 2（相模湖町・藤野町）	1999(H11)	民事法情報センター
1100055423	ゼンリン住宅地図 相模湖町	2000(H12)	ゼンリン
1102066040	ゼンリン住宅地図 相模湖町 200210	2002(H14)	ゼンリン
1104076918	ゼンリン住宅地図 相模湖町 200410	2004(H16)	ゼンリン
1105060424	ブルーマップ 津久井郡 2（相模湖町・藤野町）2005	2005(H17)	民事法情報センター

2006年（平成18年）3月に相模原市に編入			
	種類	発行年	出版社
1190480826	航空住宅地図帳 津久井町 昭和49年度版	1974(S49)	公共施設地図航空
1190481293	ゼンリンの住宅地図 津久井町	1978(S53)	日本住宅地図出版
1190481299	ゼンリンの住宅地図 津久井町	1979(S54)	日本住宅地図出版
1190481304	ゼンリンの住宅地図 津久井町	1980(S55)	日本住宅地図出版
1190481312	ゼンリンの住宅地図 津久井町	1984(S59)	日本住宅地図出版
1190532901	ゼンリン住宅地図 津久井町	1987(S62)	ゼンリン
1190579509	ゼンリンの住宅地図 津久井町 '88	1987(S62)	ゼンリン
1193016844	ゼンリンの住宅地図 津久井町	1990(H2)	ゼンリン
1193016846	ゼンリン住宅地図 津久井町	1992(H4)	ゼンリン
1193014966	ブルーマップ 津久井郡 1（城山町・津久井町）	1992(H4)	民事法情報センター
1193027893	ゼンリン住宅地図 津久井町	1993(H5)	ゼンリン
1194042620	ゼンリン住宅地図 津久井町	1994(H6)	ゼンリン
1196003325	ゼンリン住宅地図 津久井町	1996(H8)	ゼンリン
1197053819	ゼンリン住宅地図 津久井町	1997(H9)	ゼンリン
1199011549	ゼンリン住宅地図 津久井町	1999(H11)	ゼンリン
1199037602	ブルーマップ 津久井郡 1（城山町・津久井町）	1999(H11)	民事法情報センター
1100055424	ゼンリン住宅地図 津久井町	2000(H12)	ゼンリン
1102066038	ゼンリン住宅地図 津久井町 200210	2002(H14)	ゼンリン
1104076920	ゼンリン住宅地図 津久井町 200410	2004(H16)	ゼンリン
1105060423	ブルーマップ 津久井郡 1（城山町・津久井町）2005	2005(H17)	民事法情報センター

書誌番号	種類	発行年	出版社
2007年（平成19年）3月に相模原市に編入			
	種類	発行年	出版社
1190479553	航空住宅地図帳 城山町 昭和46年度版	1971(S46)	公共施設地図航空
1190481129	ゼンリンの住宅地図 城山町	1973(S48)	日本住宅地図出版
1190481140	ゼンリンの住宅地図 城山町	1978(S53)	日本住宅地図出版
1190481150	ゼンリンの住宅地図 城山町	1979(S54)	日本住宅地図出版
1190481151	ゼンリンの住宅地図 城山町	1980(S55)	日本住宅地図出版
1190481154	ゼンリンの住宅地図 城山町	1984(S59)	ゼンリン
1190579503	ゼンリンの住宅地図 城山町 '88	1987(S62)	ゼンリン
1190533312	ゼンリンの住宅地図 城山町	1990(H2)	ゼンリン
1193016856	ゼンリン住宅地図 城山町	1992(H4)	ゼンリン
1193014966	ブルーマップ 津久井郡 1（城山町・津久井町）	1992(H4)	民事法情報センター
1193027894	ゼンリン住宅地図 城山町	1993(H5)	ゼンリン
1194042621	ゼンリン住宅地図 城山町	1994(H6)	ゼンリン
1196003324	ゼンリン住宅地図 城山町	1996(H8)	ゼンリン
1197053820	ゼンリン住宅地図 城山町	1997(H9)	ゼンリン
1199011550	ゼンリン住宅地図 城山町	1999(H11)	ゼンリン
1199037602	ブルーマップ 津久井郡 1（城山町・津久井町）	1999(H11)	民事法情報センター
1100055425	ゼンリン住宅地図 城山町	2000(H12)	ゼンリン
1102066037	ゼンリン住宅地図 城山町 200210	2002(H14)	ゼンリン
1104076919	ゼンリン住宅地図 城山町 200410	2004(H16)	ゼンリン
1105060423	ブルーマップ 津久井郡 1（城山町・津久井町）2005	2005(H17)	民事法情報センター

2007年（平成19年）3月に相模原市に編入			
	種類	発行年	出版社
1190481321	ゼンリンの住宅地図 藤野町	1980(S55)	日本住宅地図出版
1190481327	ゼンリンの住宅地図 藤野町	1984(S59)	日本住宅地図出版
1190579512	ゼンリンの住宅地図 藤野町 '88	1988(S63)	ゼンリン
1190532153	ゼンリンの住宅地図 藤野町	1990(H2)	ゼンリン
1193016852	ゼンリン住宅地図 藤野町	1992(H4)	ゼンリン
1193014969	ブルーマップ 津久井郡 2（相模湖町・藤野町）	1992(H4)	民事法情報センター
1193027769	ゼンリン住宅地図 藤野町	1993(H5)	ゼンリン
1194050021	ゼンリン住宅地図 藤野町	1994(H6)	ゼンリン
1196010549	ゼンリン住宅地図 藤野町	1996(H8)	ゼンリン
1197062246	ゼンリン住宅地図 藤野町	1997(H9)	ゼンリン
1199011295	ゼンリン住宅地図 藤野町	1999(H11)	ゼンリン
1199037603	ブルーマップ 津久井郡 2（相模湖町・藤野町）	1999(H11)	民事法情報センター
1100055422	ゼンリン住宅地図 藤野町	2000(H12)	ゼンリン
1102066041	ゼンリン住宅地図 藤野町 200210	2002(H14)	ゼンリン
1104076917	ゼンリン住宅地図 藤野町 200410	2004(H16)	ゼンリン
1105060424	ブルーマップ 津久井郡 2（相模湖町・藤野町）2005	2005(H17)	民事法情報センター

# 三浦市

書誌番号	種類	発行年	出版社
1190479187	三浦市明細地図 昭和41年版	1966(S41)	明細地図社
1190479196	三浦市明細地図 昭和44年版	1968(S43)	明細地図社
1190479205	三浦市明細地図 昭和45年版	1970(S45)	明細地図社
1190479223	三浦市明細地図 昭和49年版	1974(S49)	明細地図社
1190440534	三浦市明細地図 昭和51年版	1976(S51)	明細地図社
1190479309	三浦市明細地図 昭和55年版	1980(S55)	明細地図社
1190479314	三浦市明細地図 昭和56年版	1981(S56)	明細地図社
1190479316	三浦市明細地図 昭和58年版	1983(S58)	明細地図社
1190440561	三浦市明細地図 昭和60年版	1985(S60)	明細地図社
1190479321	三浦市明細地図 昭和63年版	1987(S62)	明細地図社
1190468780	三浦市明細地図 平成元年版	1989(H元)	明細地図社
1190546335	三浦市明細地図 平成4年版	1991(H3)	明細地図社
1194038530	ゼンリン住宅地図 三浦市	1993(H5)	ゼンリン
1195005186	ゼンリン住宅地図 三浦市	1995(H7)	ゼンリン
1196014927	ゼンリン住宅地図 三浦市 平成8年度版	1996(H8)	ゼンリン
1198016734	ゼンリン住宅地図 三浦市 平成10年度版	1998(H10)	ゼンリン
1198035766	ブルーマップ 三浦市	1998(H10)	民事法情報センター
1100017056	ゼンリン住宅地図 三浦市 2000	2000(H12)	ゼンリン
1102004727	ゼンリン住宅地図 三浦市 2002	2002(H14)	ゼンリン
1104004039	ゼンリン住宅地図 三浦市 200401	2004(H16)	ゼンリン
1104012146	ゼンリン住宅地図スターマップ三浦市 200401	2004(H16)	ゼンリン
1104048429	ブルーマップ 三浦市 2004	2004(H16)	民事法情報センター
1105084270	ゼンリン住宅地図 三浦市 200511	2005(H17)	ゼンリン
1106077231	ゼンリン住宅地図スターマップ三浦市 200511	2005(H17)	ゼンリン
1107088017	ゼンリン住宅地図 三浦市 200711	2007(H19)	ゼンリン
1108087153	ゼンリン住宅地図スターマップ三浦市 200712	2007(H19)	ゼンリン
1108021800	ブルーマップ 三浦市 200803	2008(H20)	民事法情報センター
1109090312	ゼンリン住宅地図 三浦市 200911	2009(H21)	ゼンリン
1111083623	ゼンリン住宅地図 三浦市 201111	2011(H23)	ゼンリン
1112033512	ブルーマップ 三浦市 201204	2012(H24)	ゼンリン
1112074070	ゼンリン住宅地図 三浦市 201210	2012(H24)	ゼンリン
1113119889	ゼンリン住宅地図 三浦市 201311	2013(H25)	ゼンリン
1113220903	ゼンリン住宅地図 三浦市 201411	2014(H26)	ゼンリン
1113438207	ゼンリン住宅地図 三浦市 201611	2016(H28)	ゼンリン
1113482858	ブルーマップ 三浦市 201704	2017(H29)	ゼンリン
1113647695	ゼンリン住宅地図 三浦市 201811	2018(H30)	ゼンリン
1113833093	ゼンリン住宅地図 三浦市 202011	2020(R2)	ゼンリン
1113878752	ブルーマップ 三浦市 202104	2021(R3)	ゼンリン
1122013978	ゼンリン住宅地図 三浦市 202211	2022(R4)	ゼンリン

# 秦野市

書誌番号	種類	発行年	出版社
1190481404	秦野市明細地図 昭和42年版	1966(S41)	明細地図社
1190481415	秦野市明細地図 昭和43年版	1967(S42)	明細地図社
1190481424	秦野市明細地図 昭和45年版	1970(S45)	明細地図社
1190481430	秦野市明細地図 昭和48年版	1972(S47)	明細地図社
1190481437	秦野市明細地図 昭和50年版	1975(S50)	明細地図社
1190481446	秦野市明細地図 昭和54年版	1979(S54)	明細地図社
1190481452	秦野市明細地図 昭和55年版	1980(S55)	明細地図社
1190481454	秦野市明細地図 昭和57年版	1982(S57)	明細地図社
1190481459	秦野市明細地図 東部版 昭和59年版	1984(S59)	明細地図社
1190481472	秦野市明細地図 西部版 昭和59年版	1984(S59)	明細地図社
1190459683	秦野市明細地図 東部版 昭和61年版	1986(S61)	明細地図社
1190459681	秦野市明細地図 西部版 昭和61年版	1986(S61)	明細地図社
1190467400	秦野市明細地図 東部版 昭和63年版	1988(S63)	明細地図社
1190467404	秦野市明細地図 西部版 昭和63年版	1988(S63)	明細地図社
1190531296	秦野市明細地図 東部版 平成2年版	1990(H2)	明細地図社
1190531290	秦野市明細地図 西部版 平成2年版	1990(H2)	明細地図社
1190599953	ゼンリン住宅地図 秦野市 平成4年度版	1991(H3)	ゼンリン
1193025863	秦野市明細地図 東部版 平成4年版	1992(H4)	明細地図社
1193014712	秦野市明細地図 西部版 平成4年版	1992(H4)	明細地図社
1193015032	ゼンリン住宅地図 秦野市 平成5年度版	1993(H5)	ゼンリン
1195027053	ブルーマップ 秦野市	1993(H5)	民事法情報センター
1194038557	ゼンリン住宅地図 秦野市 平成6年度版	1994(H6)	ゼンリン
1195010027	ゼンリン住宅地図 秦野市 平成7年度版	1995(H7)	ゼンリン
1196014926	ゼンリン住宅地図 秦野市 平成8年度版	1996(H8)	ゼンリン
1197009376	ゼンリン住宅地図 秦野市 平成9年度版	1997(H9)	ゼンリン
1197023738	ブルーマップ 秦野市	1997(H9)	民事法情報センター
1198018493	ゼンリン住宅地図 秦野市 平成10年度版	1998(H10)	ゼンリン
1199036177	ゼンリン住宅地図 秦野市 2000	1999(H11)	ゼンリン
1100035649	ゼンリン住宅地図 秦野市 2001	2000(H12)	ゼンリン
1101042811	ゼンリン住宅地図 秦野市 2002	2001(H13)	ゼンリン
1102052851	ゼンリン住宅地図 秦野市 200208	2002(H14)	ゼンリン
1103059849	ゼンリン住宅地図 秦野市 200308	2003(H15)	ゼンリン
1103064689	ゼンリン住宅地図スターマップ秦野市 200308	2003(H15)	ゼンリン
1104063842	ゼンリン住宅地図 秦野市 200408	2004(H16)	ゼンリン
1104077862	ブルーマップ 秦野市 2004	2004(H16)	民事法情報センター
1105067770	ゼンリン住宅地図 秦野市 200508	2005(H17)	ゼンリン
1106060193	ゼンリン住宅地図 秦野市 200608	2006(H18)	ゼンリン
1106077230	ゼンリン住宅地図スターマップ秦野市 200609	2006(H18)	ゼンリン
1107048155	ゼンリン住宅地図 秦野市 200706	2007(H19)	ゼンリン
1108030819	ゼンリン住宅地図 秦野市 200804	2008(H20)	ゼンリン
1108087067	ゼンリン住宅地図スターマップ秦野市 200805	2008(H20)	ゼンリン
1108070036	ブルーマップ 秦野市 200809	2008(H20)	民事法情報センター
1109032903	ゼンリン住宅地図 秦野市 200904	2009(H21)	ゼンリン
1110031735	ゼンリン住宅地図 秦野市 201004	2010(H22)	ゼンリン
1111033312	ゼンリン住宅地図 秦野市 201104	2011(H23)	ゼンリン
1112032388	ゼンリン住宅地図 秦野市 201204	2012(H24)	ゼンリン

書誌番号	種類	発行年	出版社
1113162820	ブルーマップ 秦野市 201209	2012(H24)	ゼンリン
1113047949	ゼンリン住宅地図 秦野市 201304	2013(H25)	ゼンリン
1113168161	ゼンリン住宅地図 秦野市 201404	2014(H26)	ゼンリン
1113271150	ゼンリン住宅地図 秦野市 201504	2015(H27)	ゼンリン
1113313556	ブルーマップ 秦野市 201509	2015(H27)	ゼンリン
1113371745	ゼンリン住宅地図 秦野市 201604	2016(H28)	ゼンリン
1113482854	ゼンリン住宅地図 秦野市 201704	2017(H29)	ゼンリン
1113587691	ゼンリン住宅地図 秦野市 201804	2018(H30)	ゼンリン
1113627236	ブルーマップ 秦野市 201809	2018(H30)	ゼンリン
1113687783	ゼンリン住宅地図 秦野市 201904	2019(H31)	ゼンリン
1113782550	ゼンリン住宅地図 秦野市 202004	2020(R2)	ゼンリン
1113873499	ゼンリン住宅地図 秦野市 202104	2021(R3)	ゼンリン
1113917638	ブルーマップ 秦野市 202109	2021(R3)	ゼンリン
1113963563	ゼンリン住宅地図 秦野市 202204	2022(R4)	ゼンリン
1124006651	ゼンリン住宅地図 秦野市 202404	2024(R6)	ゼンリン
1124034556	ブルーマップ 秦野市 202409	2024(R6)	ゼンリン

# 厚木市

書誌番号	種類	発行年	出版社
1190487930	厚木市明細地図 昭和40年版	1965(S40)	明細地図社
1190487940	厚木市明細地図 昭和42年版	1967(S42)	明細地図社
1190487942	厚木市明細地図 昭和45年版	1969(S44)	明細地図社
1190487962	厚木市明細地図 昭和47年版	1971(S46)	明細地図社
1190487965	厚木市明細地図 昭和48年版	1972(S47)	明細地図社
1190487973	厚木市明細地図 昭和49年版	1974(S49)	明細地図社
1190487977	厚木市明細地図 昭和51年版	1976(S51)	明細地図社
1190488053	厚木市明細地図 南部版 昭和52年版	1977(S52)	明細地図社
1190487984	厚木市明細地図 北部版 昭和52年版	1977(S52)	明細地図社
1190488058	厚木市明細地図 南部版 昭和54年版	1979(S54)	明細地図社
1190487991	厚木市明細地図 北部版 昭和54年版	1979(S54)	明細地図社
1190488064	厚木市明細地図 南部版 昭和56年版	1981(S56)	明細地図社
1190487997	厚木市明細地図 北部版 昭和56年版	1981(S56)	明細地図社
1190488071	厚木市明細地図 南部版 昭和57年版	1982(S57)	明細地図社
1190488003	厚木市明細地図 北部版 昭和57年版	1982(S57)	明細地図社
1190488076	厚木市明細地図 南部版 昭和59年版	1984(S59)	明細地図社
1190488011	厚木市明細地図 北部版 昭和59年版	1984(S59)	明細地図社
1190438097	厚木市明細地図 南部版 昭和61年版	1986(S61)	明細地図社
1190438096	厚木市明細地図 北部版 昭和61年版	1986(S61)	明細地図社
1190488084	厚木市明細地図 南部版 昭和63年版	1987(S62)	明細地図社
1190488024	厚木市明細地図 北部版 昭和63年版	1988(S63)	明細地図社
1190458944	厚木市明細地図 南部版 平成元年版	1989(H元)	明細地図社
1190458948	厚木市明細地図 北部版 平成元年版	1989(H元)	明細地図社
1193016157	ブルーマップ 厚木市	1989(H元)	民事法情報センター
1190529637	厚木市明細地図 南部版 平成3年版	1991(H3)	明細地図社
1190529640	厚木市明細地図 北部版 平成3年版	1991(H3)	明細地図社
1190599888	ゼンリン住宅地図 厚木市 南部	1992(H4)	ゼンリン
1190599886	ゼンリン住宅地図 厚木市 北部	1992(H4)	ゼンリン
1193042117	厚木市明細地図 南部版 平成5年版	1993(H5)	明細地図社
1193042113	厚木市明細地図 北部版 平成5年版	1993(H5)	明細地図社
1194038558	ゼンリン住宅地図 厚木市 南部	1993(H5)	ゼンリン
1194038559	ゼンリン住宅地図 厚木市 北部	1993(H5)	ゼンリン
1194072168	ゼンリン住宅地図 厚木市 南部 平成7年度版	1994(H6)	ゼンリン
1194072169	ゼンリン住宅地図 厚木市 北部	1994(H6)	ゼンリン
1195059432	ゼンリン住宅地図 厚木市 南部 平成8年度版	1995(H7)	ゼンリン
1195059433	ゼンリン住宅地図 厚木市 北部 平成8年度版	1995(H7)	ゼンリン
1197005105	ゼンリン住宅地図 厚木市 南部	1997(H9)	ゼンリン
1197005106	ゼンリン住宅地図 厚木市 北部	1997(H9)	ゼンリン
1198043563	ゼンリン住宅地図 厚木市 南部	1998(H10)	ゼンリン
1198043564	ゼンリン住宅地図 厚木市 北部	1998(H10)	ゼンリン
1198048480	ブルーマップ 厚木市 南部	1998(H10)	民事法情報センター
1198048479	ブルーマップ 厚木市 北部	1998(H10)	民事法情報センター
1199048671	ゼンリン住宅地図 厚木市 南部 2000	1999(H11)	ゼンリン
1199048670	ゼンリン住宅地図 厚木市 北部 2000	1999(H11)	ゼンリン
1100077176	ゼンリン住宅地図 厚木市 南部 2001	2000(H12)	ゼンリン
1100077175	ゼンリン住宅地図 厚木市 北部 2001	2000(H12)	ゼンリン

書誌番号	種類	発行年	出版社
1101071988	ゼンリン住宅地図 厚木市 南部 2002	2001(H13)	ゼンリン
1101071989	ゼンリン住宅地図 厚木市 北部 2002	2001(H13)	ゼンリン
1102003531	ブルーマップ 厚木市 南部 2002	2002(H14)	民事法情報センター
1102003529	ブルーマップ 厚木市 北部 2002	2002(H14)	民事法情報センター
1102072444	ゼンリン住宅地図 厚木市 南部 200211	2002(H14)	ゼンリン
1102072443	ゼンリン住宅地図 厚木市 北部 200211	2002(H14)	ゼンリン
1103068712	ゼンリン住宅地図 厚木市 南部 200309	2003(H15)	ゼンリン
1103068713	ゼンリン住宅地図 厚木市 北部 200309	2003(H15)	ゼンリン
1104003716	ゼンリン住宅地図スターマップ厚木市(南部) 200309	2003(H15)	ゼンリン
1104003717	ゼンリン住宅地図スターマップ厚木市(北部) 200309	2003(H15)	ゼンリン
1104071527	ゼンリン住宅地図 厚木市 南部 200409	2004(H16)	ゼンリン
1104071528	ゼンリン住宅地図 厚木市 北部 200409	2004(H16)	ゼンリン
1105084511	ゼンリン住宅地図 厚木市 南部 200511	2005(H17)	ゼンリン
1105084510	ゼンリン住宅地図 厚木市 北部 200511	2005(H17)	ゼンリン
1105086150	ゼンリン住宅地図スターマップ厚木市(南部) 200511	2005(H17)	ゼンリン
1105086147	ゼンリン住宅地図スターマップ厚木市(北部) 200511	2005(H17)	ゼンリン
1106005341	ブルーマップ 厚木市 南部 2006	2006(H18)	民事法情報センター
1106005340	ブルーマップ 厚木市 北部 2006	2006(H18)	民事法情報センター
1106085859	ゼンリン住宅地図 厚木市 南部 200611	2006(H18)	ゼンリン
1106085860	ゼンリン住宅地図 厚木市 北部 200611	2006(H18)	ゼンリン
1107078314	ゼンリン住宅地図 厚木市 南部 200710	2007(H19)	ゼンリン
1107078315	ゼンリン住宅地図 厚木市 北部 200710	2007(H19)	ゼンリン
1107087382	ゼンリン住宅地図スターマップ厚木市(南部) 200711	2007(H19)	ゼンリン
1107087383	ゼンリン住宅地図スターマップ厚木市(北部) 200711	2007(H19)	ゼンリン
1108076573	ゼンリン住宅地図 厚木市 南部 200810	2008(H20)	ゼンリン
1108076570	ゼンリン住宅地図 厚木市 北部 200810	2008(H20)	ゼンリン
1109024124	ブルーマップ 厚木市1 南部 200903	2009(H21)	民事法情報センター
1109024126	ブルーマップ 厚木市2 北部 200903	2009(H21)	民事法情報センター
1109080778	ゼンリン住宅地図 厚木市 南部 200910	2009(H21)	ゼンリン
1109080779	ゼンリン住宅地図 厚木市 北部 200910	2009(H21)	ゼンリン
1110080733	ゼンリン住宅地図 厚木市 南部 201010	2010(H22)	ゼンリン
1110080734	ゼンリン住宅地図 厚木市 北部 201010	2010(H22)	ゼンリン
1111075715	ゼンリン住宅地図 厚木市 南部 201110	2011(H23)	ゼンリン
1111075714	ゼンリン住宅地図 厚木市 北部 201110	2011(H23)	ゼンリン
1112084501	ゼンリン住宅地図 厚木市 南部 201210	2012(H24)	ゼンリン
1112084500	ゼンリン住宅地図 厚木市 北部 201210	2012(H24)	ゼンリン
1113047369	ブルーマップ 厚木市1 南部 201304	2013(H25)	ゼンリン
1113047377	ブルーマップ 厚木市2 北部 201304	2013(H25)	ゼンリン
1113101936	ゼンリン住宅地図 厚木市 南部 201310	2013(H25)	ゼンリン
1113101940	ゼンリン住宅地図 厚木市 北部 201310	2013(H25)	ゼンリン
1113212368	ゼンリン住宅地図 厚木市 南部 201410	2014(H26)	ゼンリン
1113212370	ゼンリン住宅地図 厚木市 北部 201410	2014(H26)	ゼンリン
1113318388	ゼンリン住宅地図 厚木市 南部 201510	2015(H27)	ゼンリン
1113318387	ゼンリン住宅地図 厚木市 北部 201510	2015(H27)	ゼンリン
1113431195	ゼンリン住宅地図 厚木市 南部 201610	2016(H28)	ゼンリン
1113431253	ゼンリン住宅地図 厚木市 北部 201610	2016(H28)	ゼンリン
1113469550	ブルーマップ 厚木市1 南部 201703	2017(H29)	ゼンリン
1113469554	ブルーマップ 厚木市2 北部 201703	2017(H29)	ゼンリン

書誌番号	種類	発行年	出版社
1113531129	ゼンリン住宅地図 厚木市 南部 201710	2017(H29)	ゼンリン
1113531128	ゼンリン住宅地図 厚木市 北部 201710	2017(H29)	ゼンリン
1113637868	ゼンリン住宅地図 厚木市 南部 201810	2018(H30)	ゼンリン
1113637869	ゼンリン住宅地図 厚木市 北部 201810	2018(H30)	ゼンリン
1113733648	ゼンリン住宅地図 厚木市 南部 201910	2019(R元)	ゼンリン
1113733650	ゼンリン住宅地図 厚木市 北部 201910	2019(R元)	ゼンリン
1113777433	ブルーマップ 厚木市1 南部 202003	2020(R2)	ゼンリン
1113777436	ブルーマップ 厚木市2 北部 202003	2020(R2)	ゼンリン
1113825054	ゼンリン住宅地図 厚木市 南部 202010	2020(R2)	ゼンリン
1113825056	ゼンリン住宅地図 厚木市 北部 202010	2020(R2)	ゼンリン
1113917643	ゼンリン住宅地図 厚木市 南部 202110	2021(R3)	ゼンリン
1113917642	ゼンリン住宅地図 厚木市 北部 202110	2021(R3)	ゼンリン
1122027079	ゼンリン住宅地図 厚木市 南部 202301	2023(R5)	ゼンリン
1122027037	ゼンリン住宅地図 厚木市 北部 202301	2023(R5)	ゼンリン
1122064816	ブルーマップ 厚木市1 南部 202306	2023(R5)	ゼンリン
1122064813	ブルーマップ 厚木市2 北部 202306	2023(R5)	ゼンリン
1122094139	ゼンリン住宅地図 厚木市 南部 202310	2023(R5)	ゼンリン
1122094135	ゼンリン住宅地図 厚木市 北部 202310	2023(R5)	ゼンリン
図24048086	ゼンリン住宅地図 厚木市 南部 202410	2024(R6)	ゼンリン
1124048085	ゼンリン住宅地図 厚木市 北部 202410	2024(R6)	ゼンリン

# 大和市

書誌番号	種類	発行年	出版社
1190485608	大和市明細地図 昭和42年版	1966(S41)	明細地図社
1190485622	大和市明細地図 昭和43年版	1968(S43)	明細地図社
1190485626	大和市明細地図 昭和45年版	1970(S45)	明細地図社
1190485635	大和市明細地図 昭和47年版	1972(S47)	明細地図社
1190485640	大和市明細地図 昭和48年版	1973(S48)	明細地図社
1190485644	大和市明細地図 昭和49年版	1974(S49)	明細地図社
1190440666	大和市明細地図 昭和51年版	1976(S51)	明細地図社
1190485658	大和市明細地図 昭和52年版	1977(S52)	明細地図社
1190485666	大和市明細地図 昭和54年版	1979(S54)	明細地図社
1190485671	大和市明細地図 昭和55年版	1980(S55)	明細地図社
1190485676	大和市明細地図 昭和56年版	1981(S56)	明細地図社
1190485718	大和市明細地図 昭和58年版	1983(S58)	明細地図社
1190485727	大和市明細地図 昭和60年版	1984(S59)	明細地図社
1190440698	大和市明細地図 昭和61年版	1986(S61)	明細地図社
1190468451	大和市住宅地図 昭和63年度	1987(S62)	刊広社
1190485740	大和市明細地図 昭和63年版	1987(S62)	明細地図社
1190530411	大和市明細地図 平成元年版	1989(H元)	明細地図社
1190530417	大和市明細地図 平成3年版	1990(H2)	明細地図社
1190549739	大和市住宅地図 平成2年版	1990(H2)	刊広社
1193016038	ブルーマップ 大和市	1990(H2)	民事法情報センター
1190599884	ゼンリン住宅地図 大和市	1992(H4)	ゼンリン
1193014729	大和市明細地図 平成4年版	1992(H4)	明細地図社
1193014709	ゼンリン住宅地図 大和市	1993(H5)	ゼンリン
1194038562	ゼンリン住宅地図 大和市	1994(H6)	ゼンリン
1195007348	大和市明細地図 平成6年版	1994(H6)	明細地図社
1195006238	ゼンリン住宅地図 大和市 平成7年度版	1995(H7)	ゼンリン
1196010548	ゼンリン住宅地図 大和市 平成8年度版	1996(H8)	ゼンリン
1196049472	ブルーマップ 大和市	1996(H8)	民事法情報センター
1197005107	ゼンリン住宅地図 大和市 平成9年版	1997(H9)	ゼンリン
1198011604	ゼンリン住宅地図 大和市 平成10年版	1998(H10)	ゼンリン
1199002771	ゼンリン住宅地図 大和市 平成11年版	1999(H11)	ゼンリン
1100012518	ゼンリン住宅地図 大和市 2000	2000(H12)	ゼンリン
1100035642	ブルーマップ 大和市 2000	2000(H12)	民事法情報センター
1101008778	ゼンリン住宅地図 大和市 2001	2001(H13)	ゼンリン
1102009787	ゼンリン住宅地図 大和市 2002	2002(H14)	ゼンリン
1103010740	ゼンリン住宅地図 大和市 200302	2003(H15)	ゼンリン
1103054125	ゼンリン住宅地図スターマップ大和市 200302	2003(H15)	ゼンリン
1103038989	ブルーマップ 大和市 2003	2003(H15)	民事法情報センター
1104012628	ゼンリン住宅地図 大和市 200402	2004(H16)	ゼンリン
1105012431	ゼンリン住宅地図 大和市 200502	2005(H17)	ゼンリン
1105037846	ゼンリン住宅地図スターマップ大和市 200502	2005(H17)	ゼンリン
1105051715	ブルーマップ 大和市 2005	2005(H17)	民事法情報センター
1106010408	ゼンリン住宅地図 大和市 200602	2006(H18)	ゼンリン
1107013347	ゼンリン住宅地図 大和市 200702	2007(H19)	ゼンリン
1108021808	ゼンリン住宅地図 大和市 200803	2008(H20)	ゼンリン
1108087068	ゼンリン住宅地図スターマップ大和市 200804	2008(H20)	ゼンリン

書誌番号	種類	発行年	出版社
1108062100	ブルーマップ 大和市 2008	2008(H20)	民事法情報センター
1109024120	ゼンリン住宅地図 大和市 200903	2009(H21)	ゼンリン
1110023281	ゼンリン住宅地図 大和市 201003	2010(H22)	ゼンリン
1111033949	ゼンリン住宅地図 大和市 201103	2011(H23)	ゼンリン
1112022874	ゼンリン住宅地図 大和市 201203	2012(H24)	ゼンリン
1112068929	ブルーマップ 大和市 201208	2012(H24)	ゼンリン
1113036577	ゼンリン住宅地図 大和市 201303	2013(H25)	ゼンリン
1113162509	ゼンリン住宅地図 大和市 201403	2014(H26)	ゼンリン
1113193895	ブルーマップ 大和市 201408	2014(H26)	ゼンリン
1113255433	ゼンリン住宅地図 大和市 201503	2015(H27)	ゼンリン
1113360765	ゼンリン住宅地図 大和市 201603	2016(H28)	ゼンリン
1113413006	ブルーマップ 大和市 201608	2016(H28)	ゼンリン
1113471557	ゼンリン住宅地図 大和市 201703	2017(H29)	ゼンリン
1113575087	ゼンリン住宅地図 大和市 201803	2018(H30)	ゼンリン
1113617876	ブルーマップ 大和市 201808	2018(H30)	ゼンリン
1113674226	ゼンリン住宅地図 大和市 201903	2019(H31)	ゼンリン
1113777420	ゼンリン住宅地図 大和市 202003	2020(R2)	ゼンリン
1113808292	ブルーマップ 大和市 202008	2020(R2)	ゼンリン
1113873503	ゼンリン住宅地図 大和市 202103	2021(R3)	ゼンリン
1113963567	ゼンリン住宅地図 大和市 202203	2022(R4)	ゼンリン
1113991686	ブルーマップ 大和市 202208	2022(R4)	ゼンリン
1122050860	ゼンリン住宅地図 大和市 202303	2023(R5)	ゼンリン

# 伊勢原市

書誌番号	種類	発行年	出版社
1190482006	伊勢原町明細地図 昭和43年版	1967(S42)	明細地図社
1190482011	伊勢原町明細地図 昭和45年版	1969(S44)	明細地図社
1190482013	伊勢原市明細地図 昭和47年版	1971(S46)	明細地図社
1190482015	伊勢原市明細地図 昭和48年版	1973(S48)	明細地図社
1190482019	伊勢原市明細地図 昭和49年版	1974(S49)	明細地図社
1190438527	伊勢原市明細地図 昭和51年版	1976(S51)	明細地図社
1190482024	伊勢原市明細地図 昭和54年版	1979(S54)	明細地図社
1190482027	伊勢原市明細地図 昭和56年版	1981(S56)	明細地図社
1190438537	伊勢原市明細地図 昭和58年版	1983(S58)	明細地図社
1190438536	伊勢原市明細地図 昭和60年版	1985(S60)	明細地図社
1190482033	伊勢原市明細地図 昭和62年版	1987(S62)	明細地図社
1190459545	伊勢原市明細地図 平成元年版	1989(H元)	明細地図社
1190529881	伊勢原市明細地図 平成3年版	1991(H3)	明細地図社
1193025946	伊勢原市明細地図 平成5年版	1992(H4)	明細地図社
1193015034	ゼンリン住宅地図 伊勢原市 平成5年度版	1992(H4)	ゼンリン
1194038563	ゼンリン住宅地図 伊勢原市 平成6年度版	1993(H5)	ゼンリン
1194061125	ゼンリン住宅地図 伊勢原市 平成7年度版	1994(H6)	ゼンリン
1195053176	ゼンリン住宅地図 伊勢原市 平成8年度版	1995(H7)	ゼンリン
1196049467	ゼンリン住宅地図 伊勢原市 平成9年度版	1996(H8)	ゼンリン
1198035512	ゼンリン住宅地図 伊勢原市 平成10年度版	1998(H10)	ゼンリン
1198043542	ブルーマップ 伊勢原市	1998(H10)	民事法情報センター
1199055293	ゼンリン住宅地図 伊勢原市 2000	1999(H11)	ゼンリン
1101003763	ゼンリン住宅地図 伊勢原市 2001	2000(H12)	ゼンリン
1101055410	ゼンリン住宅地図 伊勢原市 2002	2001(H13)	ゼンリン
1102058481	ゼンリン住宅地図 伊勢原市 200209	2002(H14)	ゼンリン
1103068716	ゼンリン住宅地図 伊勢原市 200309	2003(H15)	ゼンリン
1104003719	ゼンリン住宅地図スターマップ伊勢原市 200309	2003(H15)	ゼンリン
1103091228	ブルーマップ 伊勢原市 2003	2003(H15)	民事法情報センター
1104071529	ゼンリン住宅地図 伊勢原市 200409	2004(H16)	ゼンリン
1105067777	ゼンリン住宅地図 伊勢原市 200509	2005(H17)	ゼンリン
1106067907	ゼンリン住宅地図 伊勢原市 200609	2006(H18)	ゼンリン
1106077228	ゼンリン住宅地図スターマップ伊勢原市 200610	2006(H18)	ゼンリン
1107070119	ゼンリン住宅地図 伊勢原市 200709	2007(H19)	ゼンリン
1108069684	ゼンリン住宅地図 伊勢原市 200809	2008(H20)	ゼンリン
1109013724	ブルーマップ 伊勢原市 200902	2009(H21)	民事法情報センター
1109072408	ゼンリン住宅地図 伊勢原市 200909	2009(H21)	ゼンリン
1111006620	ゼンリン住宅地図 伊勢原市 201009	2010(H22)	ゼンリン
1111064968	ゼンリン住宅地図 伊勢原市 201109	2011(H23)	ゼンリン
1112068932	ゼンリン住宅地図 伊勢原市 201209	2012(H24)	ゼンリン
1113028997	ブルーマップ 伊勢原市 201302	2013(H25)	ゼンリン
1113090979	ゼンリン住宅地図 伊勢原市 201309	2013(H25)	ゼンリン
1113201854	ゼンリン住宅地図 伊勢原市 201409	2014(H26)	ゼンリン
1113309640	ゼンリン住宅地図 伊勢原市 201509	2015(H27)	ゼンリン
1113353548	ブルーマップ 伊勢原市 201602	2016(H28)	ゼンリン
1113417061	ゼンリン住宅地図 伊勢原市 201609	2016(H28)	ゼンリン
1113518858	ゼンリン住宅地図 伊勢原市 201709	2017(H29)	ゼンリン

書誌番号	種類	発行年	出版社
1113628835	ゼンリン住宅地図 伊勢原市 201809	2018(H30)	ゼンリン
1113668634	ブルーマップ 伊勢原市 201902	2019(H31)	ゼンリン
1113722919	ゼンリン住宅地図 伊勢原市 201909	2019(R元)	ゼンリン
1113816531	ゼンリン住宅地図 伊勢原市 202009	2020(R2)	ゼンリン
1113910411	ゼンリン住宅地図 伊勢原市 202109	2021(R3)	ゼンリン
1113951375	ブルーマップ 伊勢原市 202202	2022(R4)	ゼンリン
1122085445	ゼンリン住宅地図 伊勢原市 202309	2023(R5)	ゼンリン

# 海老名市

書誌番号	種類	発行年	出版社
1190485148	海老名町明細地図 昭和42年版	1966(S41)	明細地図社
1190485194	海老名町明細地図 昭和43年版	1968(S43)	明細地図社
1190485210	海老名町明細地図 昭和45年版	1970(S45)	明細地図社
1190485224	海老名市明細地図 昭和47年版	1972(S47)	明細地図社
1190485236	海老名市明細地図 昭和48年版	1973(S48)	明細地図社
1190485244	海老名市明細地図 昭和50年版	1975(S50)	明細地図社
1190437939	海老名市明細地図 昭和51年版	1976(S51)	明細地図社
1190485254	海老名市明細地図 昭和53年版	1978(S53)	明細地図社
1190485259	海老名市明細地図 昭和55年版	1980(S55)	明細地図社
1190485265	海老名市明細地図 昭和56年版	1981(S56)	明細地図社
1190437959	海老名市明細地図 昭和58年版	1983(S58)	明細地図社
1190485276	海老名市明細地図 昭和59年版	1984(S59)	明細地図社
1190485283	海老名市明細地図 昭和62年版	1986(S61)	明細地図社
1190460278	海老名市住宅地図 昭和63年度版	1987(S62)	刊広社
1190530184	海老名市明細地図 昭和63年版	1988(S63)	明細地図社
1190530185	海老名市明細地図 平成2年版	1990(H2)	明細地図社
1193016047	ブルーマップ 海老名市	1990(H2)	民事法情報センター
1190550180	海老名市住宅地図 平成3年版	1991(H3)	刊広社
1193015836	海老名市明細地図 平成4年版	1991(H3)	明細地図社
1190599882	ゼンリン住宅地図 海老名市	1992(H4)	ゼンリン
1193014997	ゼンリン住宅地図 海老名市	1993(H5)	ゼンリン
1194018809	ゼンリン住宅地図 海老名市	1994(H6)	ゼンリン
1195006237	ゼンリン住宅地図 海老名市 平成7年度版	1995(H7)	ゼンリン
1196010547	ゼンリン住宅地図 海老名市 平成8年度版	1996(H8)	ゼンリン
1197009378	ゼンリン住宅地図 海老名市 平成9年度版	1997(H9)	ゼンリン
1198067416	ゼンリン住宅地図 海老名市 平成11年度版	1998(H10)	ゼンリン
1199004424	ブルーマップ 海老名市	1999(H11)	民事法情報センター
1100002937	ゼンリン住宅地図 海老名市 2000	2000(H12)	ゼンリン
1101008779	ゼンリン住宅地図 海老名市 2001	2001(H13)	ゼンリン
1102003521	ゼンリン住宅地図 海老名市 2002	2002(H14)	ゼンリン
1102015078	ブルーマップ 海老名市 2002	2002(H14)	民事法情報センター
1103002251	ゼンリン住宅地図 海老名市 200301	2003(H15)	ゼンリン
1103054126	ゼンリン住宅地図スターマップ海老名市 200301	2003(H15)	ゼンリン
1104004044	ゼンリン住宅地図 海老名市 200401	2004(H16)	ゼンリン
1105000030	ゼンリン住宅地図 海老名市 200501	2005(H17)	ゼンリン
1105037845	ゼンリン住宅地図スターマップ海老名市 200501	2005(H17)	ゼンリン
1105095286	ゼンリン住宅地図 海老名市 200512	2005(H17)	ゼンリン
1106019331	ブルーマップ 海老名市 2006	2006(H18)	民事法情報センター
1107013344	ゼンリン住宅地図 海老名市 200702	2007(H19)	ゼンリン
1108014191	ゼンリン住宅地図 海老名市 200802	2008(H20)	ゼンリン
1109013726	ゼンリン住宅地図 海老名市 200902	2009(H21)	ゼンリン
1109064685	ブルーマップ 海老名市 200908	2009(H21)	民事法情報センター
1110016413	ゼンリン住宅地図 海老名市 201002	2010(H22)	ゼンリン
1112015183	ゼンリン住宅地図 海老名市 201202	2012(H24)	ゼンリン
1112081553	ブルーマップ 海老名市 201210	2012(H24)	ゼンリン
1113036582	ゼンリン住宅地図 海老名市 201303	2013(H25)	ゼンリン

書誌番号	種類	発行年	出版社
1113139099	ゼンリン住宅地図 海老名市 201402	2014(H26)	ゼンリン
1113246370	ゼンリン住宅地図 海老名市 201502	2015(H27)	ゼンリン
1113292416	ブルーマップ 海老名市 201507	2015(H27)	ゼンリン
1113353183	ゼンリン住宅地図 海老名市 201602	2016(H28)	ゼンリン
1113471558	ゼンリン住宅地図 海老名市 201703	2017(H29)	ゼンリン
1113564516	ゼンリン住宅地図 海老名市 201802	2018(H30)	ゼンリン
1113607880	ブルーマップ 海老名市 201807	2018(H30)	ゼンリン
1113668639	ゼンリン住宅地図 海老名市 201902	2019(H31)	ゼンリン
1113763760	ゼンリン住宅地図 海老名市 202002	2020(R2)	ゼンリン
1113854462	ゼンリン住宅地図 海老名市 202102	2021(R3)	ゼンリン
1113895216	ブルーマップ 海老名市 202107	2021(R3)	ゼンリン
1113947053	ゼンリン住宅地図 海老名市 202202	2022(R4)	ゼンリン
1122035459	ゼンリン住宅地図 海老名市 202302	2023(R5)	ゼンリン
1124066144	ゼンリン住宅地図 海老名市 202502	2025(R7)	ゼンリン

# 座間市

書誌番号	種類	発行年	出版社
1190486743	座間町明細地図 昭和45年度版	1970(S45)	明細地図社
1190486757	座間市明細地図 昭和47年度版	1971(S46)	明細地図社
1190486769	座間市明細地図 昭和48年度版	1973(S48)	明細地図社
1190486781	座間市明細地図 昭和50年度版	1975(S50)	明細地図社
1190486786	座間市明細地図 昭和53年度版	1978(S53)	明細地図社
1190486796	座間市明細地図 昭和56年度版	1981(S56)	明細地図社
1190486810	座間市明細地図 昭和59年度版	1984(S59)	明細地図社
1190539410	ゼンリン住宅地図 座間市	1987(S62)	ゼンリン
1190463192	座間市住宅地図 昭和63年度	1987(S62)	刊広社
1190531500	ゼンリン住宅地図 座間市	1988(S63)	ゼンリン
1190547340	座間市住宅地図 平成2年版	1990(H2)	刊広社
1193016069	ブルーマップ 座間市	1990(H2)	民事法情報センター
1193016827	ゼンリン住宅地図 座間市	1990(H2)	ゼンリン
1193016829	ゼンリン住宅地図 座間市	1991(H3)	ゼンリン
1193042860	ゼンリン住宅地図 座間市 '93	1992(H4)	ゼンリン
1194038564	ゼンリン住宅地図 座間市	1993(H5)	ゼンリン
1194083537	ゼンリン住宅地図 座間市 平成7年版	1994(H6)	ゼンリン
1195071723	ゼンリン住宅地図 座間市 平成8年版	1995(H7)	ゼンリン
1196049473	ブルーマップ 座間市	1996(H8)	民事法情報センター
1197005108	ゼンリン住宅地図 座間市 平成9年版	1997(H9)	ゼンリン
1198011605	ゼンリン住宅地図 座間市 平成10年版	1998(H10)	ゼンリン
1199002769	ゼンリン住宅地図 座間市 平成11年版	1999(H11)	ゼンリン
1100012519	ゼンリン住宅地図 座間市 2000	2000(H12)	ゼンリン
1100035643	ブルーマップ 座間市 2000	2000(H12)	民事法情報センター
1101008781	ゼンリン住宅地図 座間市 2001	2001(H13)	ゼンリン
1102009788	ゼンリン住宅地図 座間市 2002	2002(H14)	ゼンリン
1103002260	ゼンリン住宅地図 座間市 200301	2003(H15)	ゼンリン
1103054128	ゼンリン住宅地図スターマップ座間市 200301	2003(H15)	ゼンリン
1103038988	ブルーマップ 座間市 2003	2003(H15)	民事法情報センター
1104004041	ゼンリン住宅地図 座間市 200401	2004(H16)	ゼンリン
1104096785	ゼンリン住宅地図 座間市 200501	2005(H17)	ゼンリン
1105037844	ゼンリン住宅地図スターマップ座間市 200501	2005(H17)	ゼンリン
1105051713	ブルーマップ 座間市 2005	2005(H17)	民事法情報センター
1105095285	ゼンリン住宅地図 座間市 200512	2005(H17)	ゼンリン
1107004616	ゼンリン住宅地図 座間市 200701	2007(H19)	ゼンリン
1108021806	ゼンリン住宅地図 座間市 200803	2008(H20)	ゼンリン
1108086001	ゼンリン住宅地図スターマップ座間市 200804	2008(H20)	ゼンリン
1108062593	ブルーマップ 座間市 2008	2008(H20)	民事法情報センター
1109024122	ゼンリン住宅地図 座間市 200903	2009(H21)	ゼンリン
1110023280	ゼンリン住宅地図 座間市 201003	2010(H22)	ゼンリン
1111033311	ゼンリン住宅地図 座間市 201103	2011(H23)	ゼンリン
1112022876	ゼンリン住宅地図 座間市 201203	2012(H24)	ゼンリン
1112068931	ブルーマップ 座間市 201208	2012(H24)	ゼンリン
1113029000	ゼンリン住宅地図 座間市 201303	2013(H25)	ゼンリン
1113255431	ゼンリン住宅地図 座間市 201503	2015(H27)	ゼンリン
1113301040	ブルーマップ 座間市 201508	2015(H27)	ゼンリン

書誌番号	種類	発行年	出版社
1113360763	ゼンリン住宅地図 座間市 201603	2016(H28)	ゼンリン
1113471560	ゼンリン住宅地図 座間市 201703	2017(H29)	ゼンリン
1113575086	ゼンリン住宅地図 座間市 201803	2018(H30)	ゼンリン
1113617877	ブルーマップ 座間市 201808	2018(H30)	ゼンリン
1113674222	ゼンリン住宅地図 座間市 201903	2019(H31)	ゼンリン
1113777416	ゼンリン住宅地図 座間市 202003	2020(R2)	ゼンリン
1113873502	ゼンリン住宅地図 座間市 202103	2021(R3)	ゼンリン
1113917637	ブルーマップ 座間市 202108	2021(R3)	ゼンリン
1113963566	ゼンリン住宅地図 座間市 202203	2022(R4)	ゼンリン
1122050862	ゼンリン住宅地図 座間市 202303	2023(R5)	ゼンリン

# 南足柄市

書誌番号	種類	発行年	出版社
1190480725	南足柄町・開成町明細地図 昭和46年版	1971(S46)	明細地図社
1190480738	南足柄町・開成町明細地図 昭和49年版	1974(S49)	明細地図社
1190440559	南足柄町・開成町明細地図 昭和52年版	1977(S52)	明細地図社
1190480744	南足柄町・開成町明細地図 昭和55年版	1980(S55)	明細地図社
1190480751	南足柄町・開成町明細地図 昭和58年版	1982(S57)	明細地図社
1190440558	南足柄町・開成町明細地図 昭和60年版	1985(S60)	明細地図社
1190469131	南足柄町・開成町明細地図 昭和62年版	1987(S62)	明細地図社
1190529712	南足柄市・開成町明細地図 平成2年版	1990(H2)	明細地図社
1193026410	南足柄市・開成町明細地図 平成5年版	1993(H5)	明細地図社
1194027154	ゼンリン住宅地図 南足柄市・開成町 平成6年版	1994(H6)	ゼンリン
1196003505	ゼンリン住宅地図 南足柄市・開成町 平成8年版	1996(H8)	ゼンリン
1198011606	ゼンリン住宅地図 南足柄市・開成町 平成10年版	1998(H10)	ゼンリン
1100012515	ゼンリン住宅地図 南足柄市・開成町 2000	2000(H12)	ゼンリン
1102025399	ゼンリン住宅地図 南足柄市・開成町 2003	2002(H14)	ゼンリン
1104027781	ゼンリン住宅地図 南足柄市・開成町 2004	2004(H16)	ゼンリン
1106049826	ゼンリン住宅地図 南足柄市・足柄上郡開成町 200607	2006(H18)	ゼンリン
1106077234	ゼンリン住宅地図スターマップ南足柄市・開成町 200608	2006(H18)	ゼンリン
1108030816	ゼンリン住宅地図 南足柄市・足柄上郡開成町 200804	2008(H20)	ゼンリン
1110031732	ゼンリン住宅地図 南足柄市・足柄上郡開成町 201004	2010(H22)	ゼンリン
1112032387	ゼンリン住宅地図 南足柄市・足柄上郡開成町 201204	2012(H24)	ゼンリン
1113047959	ゼンリン住宅地図 南足柄市・足柄上郡開成町 201304	2013(H25)	ゼンリン
1113168167	ゼンリン住宅地図 南足柄市・足柄上郡開成町 201404	2014(H26)	ゼンリン
1113283720	ゼンリン住宅地図 南足柄市・足柄上郡開成町 201506	2015(H27)	ゼンリン
1113482853	ゼンリン住宅地図 南足柄市・足柄上郡開成町 201704	2017(H29)	ゼンリン
1113687786	ゼンリン住宅地図 南足柄市・足柄上郡開成町 201904	2019(H31)	ゼンリン
1113873501	ゼンリン住宅地図 南足柄市・足柄上郡開成町 202104	2021(R3)	ゼンリン
1122058747	ゼンリン住宅地図 南足柄市・足柄上郡開成町 202304	2023(R5)	ゼンリン

# 綾瀬市

書誌番号	種類	発行年	出版社
1190486634	綾瀬町明細地図 昭和45年版	1970(S45)	明細地図社
1190486644	綾瀬町明細地図 昭和47年版	1972(S47)	明細地図社
1190486651	綾瀬町明細地図 昭和49年版	1974(S49)	明細地図社
1190438025	綾瀬町明細地図 昭和51年版	1976(S51)	明細地図社
1190486664	綾瀬町明細地図 昭和53年版	1978(S53)	明細地図社
1190486670	綾瀬市明細地図 昭和55年版	1979(S54)	明細地図社
1190486672	綾瀬市明細地図 昭和56年版	1981(S56)	明細地図社
1190438101	綾瀬市明細地図 昭和58年版	1983(S58)	明細地図社
1190486676	綾瀬市明細地図 昭和59年版	1984(S59)	明細地図社
1190438100	綾瀬市明細地図 昭和61年版	1986(S61)	明細地図社
1190486721	綾瀬市明細地図 昭和63年版	1987(S62)	明細地図社
1190459000	綾瀬市住宅地図 昭和63年度	1987(S62)	刊広社
1190486730	綾瀬市明細地図 平成元年版	1989(H元)	明細地図社
1193016053	ブルーマップ 綾瀬市	1990(H2)	民事法情報センター
1190543679	綾瀬市住宅地図 平成3年版	1990(H2)	刊広社
1190529789	綾瀬市明細地図 平成3年版	1991(H3)	明細地図社
1193025947	綾瀬市明細地図 平成5年版	1992(H4)	明細地図社
1190599878	ゼンリン住宅地図 綾瀬市	1992(H4)	ゼンリン
1193042865	ゼンリン住宅地図 綾瀬市 '93	1993(H5)	ゼンリン
1194039492	ゼンリン住宅地図 綾瀬市 平成6年度版	1994(H6)	ゼンリン
1195023079	ゼンリン住宅地図 綾瀬市 平成7年度版	1995(H7)	ゼンリン
1196049468	ゼンリン住宅地図 綾瀬市 平成9年度版	1996(H8)	ゼンリン
1198006294	ゼンリン住宅地図 綾瀬市 平成10年度版	1998(H10)	ゼンリン
1198024606	ブルーマップ 綾瀬市	1998(H10)	民事法情報センター
1199036178	ゼンリン住宅地図 綾瀬市 2000	1999(H11)	ゼンリン
1100055426	ゼンリン住宅地図 綾瀬市 2001	2000(H12)	ゼンリン
1101066637	ゼンリン住宅地図 綾瀬市 2002	2001(H13)	ゼンリン
1102015077	ブルーマップ 綾瀬市 2002	2002(H14)	民事法情報センター
1102066044	ゼンリン住宅地図 綾瀬市 200210	2002(H14)	ゼンリン
1103068717	ゼンリン住宅地図 綾瀬市 200309	2003(H15)	ゼンリン
1104003720	ゼンリン住宅地図スターマップ綾瀬市 200309	2003(H15)	ゼンリン
1104052871	ゼンリン住宅地図 綾瀬市 200407	2004(H16)	ゼンリン
1105045076	ゼンリン住宅地図 綾瀬市 200506	2005(H17)	ゼンリン
1105095270	ブルーマップ 綾瀬市 2005	2005(H17)	民事法情報センター
1106060194	ゼンリン住宅地図 綾瀬市 200608	2006(H18)	ゼンリン
1106077232	ゼンリン住宅地図スターマップ綾瀬市 200609	2006(H18)	ゼンリン
1107088018	ゼンリン住宅地図 綾瀬市 200711	2007(H19)	ゼンリン
1108046631	ゼンリン住宅地図 綾瀬市 200806	2008(H20)	ゼンリン
1108085999	ゼンリン住宅地図スターマップ綾瀬市 200806	2008(H20)	ゼンリン
1108086082	ブルーマップ 綾瀬市 200811	2008(H20)	民事法情報センター
1109049070	ゼンリン住宅地図 綾瀬市 200906	2009(H21)	ゼンリン
1110050537	ゼンリン住宅地図 綾瀬市 201006	2010(H22)	ゼンリン
1111091978	ゼンリン住宅地図 綾瀬市 201106	2011(H23)	ゼンリン
1112046898	ゼンリン住宅地図 綾瀬市 201206	2012(H24)	ゼンリン
1112093100	ブルーマップ 綾瀬市 201211	2012(H24)	ゼンリン
1113063631	ゼンリン住宅地図 綾瀬市 201306	2013(H25)	ゼンリン

書誌番号	種類	発行年	出版社
1113176287	ゼンリン住宅地図 綾瀬市 201406	2014(H26)	ゼンリン
1113283726	ゼンリン住宅地図 綾瀬市 201506	2015(H27)	ゼンリン
1113326458	ブルーマップ 綾瀬市 201511	2015(H27)	ゼンリン
1113391244	ゼンリン住宅地図 綾瀬市 201606	2016(H28)	ゼンリン
1113498179	ゼンリン住宅地図 綾瀬市 201706	2017(H29)	ゼンリン
1113603682	ゼンリン住宅地図 綾瀬市 201806	2018(H30)	ゼンリン
1113647692	ブルーマップ 綾瀬市 201811	2018(H30)	ゼンリン
1113701774	ゼンリン住宅地図 綾瀬市 201906	2019(R元)	ゼンリン
1113793465	ゼンリン住宅地図 綾瀬市 202006	2020(R2)	ゼンリン
1113886600	ゼンリン住宅地図 綾瀬市 202106	2021(R3)	ゼンリン
1113933752	ブルーマップ 綾瀬市 202111	2021(R3)	ゼンリン
1124023905	ゼンリン住宅地図 綾瀬市 202406	2024(R6)	ゼンリン
1124048088	ブルーマップ 綾瀬市 202411	2024(R6)	ゼンリン

# 寒川町

書誌番号	種類	発行年	出版社
1190484757	茅ヶ崎市・寒川町明細地図 昭和41年版	1966(S41)	明細地図社
1190484765	茅ヶ崎市・寒川町明細地図 昭和43年版	1967(S42)	明細地図社
1190484774	茅ヶ崎市・寒川町明細地図 昭和44年版	1969(S44)	明細地図社
1190484782	茅ヶ崎市・寒川町明細地図 昭和46年版	1971(S46)	明細地図社
1190484790	茅ヶ崎市・寒川町明細地図 昭和47年版	1972(S47)	明細地図社
1190484799	茅ヶ崎市・寒川町明細地図 昭和49年版	1973(S48)	明細地図社
1190484803	茅ヶ崎市・寒川町明細地図 昭和50年版	1975(S50)	明細地図社
1190579377	寒川町明細地図 昭和51年版	1976(S51)	明細地図社
1190579383	寒川町明細地図 昭和54年版	1978(S53)	明細地図社
1190579390	寒川町明細地図 昭和55年版	1980(S55)	明細地図社
1190488041	寒川町明細地図 昭和56年版	1981(S56)	明細地図社
1190488059	寒川町明細地図 昭和59年版	1983(S58)	明細地図社
1190438102	寒川町明細地図 昭和61年版	1985(S60)	明細地図社
1190488073	寒川町明細地図 昭和63年版	1987(S62)	明細地図社
1190488080	寒川町明細地図 平成元年版	1989(H元)	明細地図社
1190531615	寒川町明細地図 平成3年版	1991(H3)	明細地図社
1193016671	寒川町明細地図 平成4年版	1992(H4)	明細地図社
1194038565	ゼンリン住宅地図 寒川町 平成5年度版	1993(H5)	ゼンリン
1195046803	ゼンリン住宅地図 寒川町 平成8年度版	1995(H7)	ゼンリン
1197082537	ゼンリン住宅地図 寒川町 平成10年度版	1997(H9)	ゼンリン
1199030263	ゼンリン住宅地図 寒川町 '99	1999(H11)	ゼンリン
1101025578	ゼンリン住宅地図 寒川町 2001	2001(H13)	ゼンリン
1101036388	ブルーマップ 茅ヶ崎・寒川町 2002	2001(H13)	民事法情報センター
1104009733	ゼンリン住宅地図 寒川町 200402	2004(H16)	ゼンリン
1104024331	ブルーマップ 茅ヶ崎・寒川町 2004	2004(H16)	民事法情報センター
1106010406	ゼンリン住宅地図 寒川町 200602	2006(H18)	ゼンリン
1108037284	ゼンリン住宅地図 寒川町 200805	2008(H20)	ゼンリン
1108055157	ブルーマップ 茅ヶ崎・寒川町 200807	2008(H20)	民事法情報センター
1110039963	ゼンリン住宅地図 高座郡寒川町 201005	2010(H22)	ゼンリン
1113101932	ゼンリン住宅地図 高座郡寒川町 201310	2013(H25)	ゼンリン
1113273797	ゼンリン住宅地図 高座郡寒川町 201505	2015(H27)	ゼンリン
1113488369	ゼンリン住宅地図 高座郡寒川町 201705	2017(H29)	ゼンリン
1113695175	ゼンリン住宅地図 高座郡寒川町 201905	2019(R元)	ゼンリン
1113878746	ゼンリン住宅地図 高座郡寒川町 202105	2021(R3)	ゼンリン
1122058743	ゼンリン住宅地図 高座郡寒川町 202305	2023(R5)	ゼンリン

# 葉山町

書誌番号	種類	発行年	出版社
1190479325	逗子市・葉山町明細地図 昭和41年版	1966(S41)	明細地図社
1190479331	逗子市・葉山町明細地図 昭和43年版	1967(S42)	明細地図社
1190479341	逗子市・葉山町明細地図 昭和44年版	1969(S44)	明細地図社
1190479346	逗子市・葉山町明細地図 昭和46年版	1971(S46)	明細地図社
1190479356	逗子市・葉山町明細地図 昭和48年版	1973(S48)	明細地図社
1190438762	逗子市・葉山町明細地図 昭和50年版	1975(S50)	明細地図社
1190479366	逗子市・葉山町明細地図 昭和52年版	1977(S52)	明細地図社
1190479371	逗子市・葉山町明細地図 昭和54年版	1979(S54)	明細地図社
1190479376	逗子市・葉山町明細地図 昭和56年版	1981(S56)	明細地図社
1190479380	逗子市・葉山町明細地図 昭和58年版	1983(S58)	明細地図社
1190438772	逗子市・葉山町明細地図 昭和60年版	1985(S60)	明細地図社
1190479389	逗子市・葉山町明細地図 昭和62年版	1987(S62)	明細地図社
1190471594	逗子市・葉山町明細地図 平成元年版	1989(H元)	明細地図社
1190546228	逗子市・葉山町明細地図 平成3年版	1991(H3)	明細地図社
1190599921	ゼンリン住宅地図 葉山町 平成4年版	1991(H3)	ゼンリン
1193025941	逗子市・葉山町明細地図 平成5年版	1992(H4)	明細地図社
1199030230	ブルーマップ 逗子市・葉山町	1992(H4)	民事法情報センター
1194027153	ゼンリン住宅地図 葉山町 平成6年度版	1994(H6)	ゼンリン
1195029046	ゼンリン住宅地図 葉山町 平成7年度版	1995(H7)	ゼンリン
1196068914	ゼンリン住宅地図 葉山町 平成8年度版	1996(H8)	ゼンリン
1197005109	ブルーマップ 逗子市・葉山町	1997(H9)	民事法情報センター
1198035764	ゼンリン住宅地図 葉山町 平成10年度版	1998(H11)	ゼンリン
1100029383	ゼンリン住宅地図 葉山町 平成12年度版	2000(H12)	ゼンリン
1100041920	ブルーマップ 逗子市・葉山町 2000	2000(H12)	民事法情報センター
1102025403	ゼンリン住宅地図 葉山町 2003	2002(H14)	ゼンリン
1104026820	ゼンリン住宅地図 葉山町 200404	2004(H16)	ゼンリン
1104044460	ブルーマップ 逗子市・葉山町 2004	2004(H16)	民事法情報センター
1106024652	ゼンリン住宅地図 葉山町 200604	2006(H18)	ゼンリン
1108030946	ゼンリン住宅地図 葉山町 200804	2008(H20)	ゼンリン
1108070028	ブルーマップ 逗子市・葉山町 200809	2008(H20)	民事法情報センター
1110031736	ゼンリン住宅地図 葉山町 201004	2010(H22)	ゼンリン
1112032411	ゼンリン住宅地図 葉山町 201204	2012(H24)	ゼンリン
1113047971	ゼンリン住宅地図 葉山町 201304	2013(H25)	ゼンリン
1113168164	ゼンリン住宅地図 葉山町 201404	2014(H26)	ゼンリン
1113371746	ゼンリン住宅地図 葉山町 201604	2016(H28)	ゼンリン
1113587693	ゼンリン住宅地図 葉山町 201804	2018(H30)	ゼンリン
1113782549	ゼンリン住宅地図 葉山町 202004	2020(R2)	ゼンリン
1113963565	ゼンリン住宅地図 葉山町 202204	2022(R4)	ゼンリン
1122022149	ブルーマップ 葉山町 202211	2022(R4)	ゼンリン

# 大磯町

書誌番号	種類	発行年	出版社
1190481757	大磯町明細地図 1966	1966(S41)	明細地図社
1190481489	大磯町・二宮町・橘町明細地図 昭和44年版	1969(S44)	明細地図社
1190481494	大磯町・二宮町明細地図 昭和47年版	1971(S46)	明細地図社
1190481771	大磯町・二宮町明細地図 昭和48年版	1973(S48)	明細地図社
1190438596	大磯町・二宮町明細地図 昭和51年版	1975(S50)	明細地図社
1190481784	大磯町・二宮町明細地図 昭和53年版	1978(S53)	明細地図社
1190481792	大磯町・二宮町明細地図 昭和57年版	1981(S56)	明細地図社
1190481797	大磯町・二宮町明細地図 昭和58年版	1983(S58)	明細地図社
1190438599	大磯町・二宮町明細地図 昭和61年版	1986(S61)	明細地図社
1190530316	大磯町・二宮町明細地図 昭和63年版	1988(S63)	明細地図社
1190530318	大磯町・二宮町明細地図 平成2年版	1990(H2)	明細地図社
1193015850	大磯町・二宮町明細地図 平成4年版	1992(H4)	明細地図社
1193082224	ゼンリン住宅地図 大磯町 平成6年度版	1993(H5)	ゼンリン
1195034723	ゼンリン住宅地図 大磯町 平成7年度版	1995(H7)	ゼンリン
1197033980	ゼンリン住宅地図 大磯町 '97	1997(H9)	ゼンリン
1199030264	ゼンリン住宅地図 大磯町 '99	1999(H11)	ゼンリン
1101029092	ゼンリン住宅地図 大磯町 2001	2001(H13)	ゼンリン
1103028084	ゼンリン住宅地図 大磯町 200304	2003(H15)	ゼンリン
1105030672	ゼンリン住宅地図 大磯町 200504	2005(H17)	ゼンリン
1107078316	ゼンリン住宅地図 大磯町 200710	2007(H19)	ゼンリン
1109032909	ゼンリン住宅地図 中郡大磯町 200904	2009(H21)	ゼンリン
1111091977	ゼンリン住宅地図 中郡大磯町 201110	2011(H23)	ゼンリン
1112081551	ゼンリン住宅地図 中郡大磯町 201210	2012(H24)	ゼンリン
1113101315	ゼンリン住宅地図 中郡大磯町 201310	2013(H25)	ゼンリン
1113212375	ゼンリン住宅地図 中郡大磯町 201410	2014(H26)	ゼンリン
1113318385	ゼンリン住宅地図 中郡大磯町 201510	2015(H27)	ゼンリン
1113531126	ゼンリン住宅地図 中郡大磯町 201710	2017(H29)	ゼンリン
1113733640	ゼンリン住宅地図 中郡大磯町 201910	2019(R元)	ゼンリン
1113925237	ゼンリン住宅地図 中郡大磯町 202110	2021(R3)	ゼンリン
1122094142	ゼンリン住宅地図 中郡大磯町 202310	2023(R5)	ゼンリン

## 二宮町

書誌番号	種類	発行年	出版社
1190481478	橘町・二宮町明細地図 昭和41年版	1966(S41)	明細地図社
1190481486	橘町・二宮町明細地図 昭和43年版	1967(S42)	明細地図社
1190481489	大磯町・二宮町・橘町明細地図 昭和44年版	1969(S44)	明細地図社
1190481494	大磯町・二宮町明細地図 昭和47年版	1971(S46)	明細地図社
1190481771	大磯町・二宮町明細地図 昭和48年版	1973(S48)	明細地図社
1190438596	大磯町・二宮町明細地図 昭和51年版	1975(S50)	明細地図社
1190481784	大磯町・二宮町明細地図 昭和53年版	1978(S53)	明細地図社
1190481792	大磯町・二宮町明細地図 昭和57年版	1981(S56)	明細地図社
1190481797	大磯町・二宮町明細地図 昭和58年版	1983(S58)	明細地図社
1190438599	大磯町・二宮町明細地図 昭和61年版	1986(S61)	明細地図社
1190530316	大磯町・二宮町明細地図 昭和63年版	1988(S63)	明細地図社
1190530318	大磯町・二宮町明細地図 平成2年版	1990(H2)	明細地図社
1193015850	大磯町・二宮町明細地図 平成4年版	1992(H4)	明細地図社
1193082225	ゼンリン住宅地図 二宮町 平成6年度版	1993(H5)	ゼンリン
1195034722	ゼンリン住宅地図 二宮町 平成7年度版	1995(H7)	ゼンリン
1197033984	ゼンリン住宅地図 二宮 '97	1997(H9)	ゼンリン
1199030265	ゼンリン住宅地図 二宮町 '99	1999(H11)	ゼンリン
1101029093	ゼンリン住宅地図 二宮町 2001	2001(H13)	ゼンリン
1103028085	ゼンリン住宅地図 二宮町 200304	2003(H15)	ゼンリン
1105030674	ゼンリン住宅地図 二宮町 200504	2005(H17)	ゼンリン
1107078317	ゼンリン住宅地図 二宮町 200710	2007(H19)	ゼンリン
1109032907	ゼンリン住宅地図 中郡二宮町 200904	2009(H21)	ゼンリン
1111091975	ゼンリン住宅地図 中郡二宮町 201110	2011(H23)	ゼンリン
1112081549	ゼンリン住宅地図 中郡二宮町 201210	2012(H24)	ゼンリン
1113101309	ゼンリン住宅地図 中郡二宮町 201310	2013(H25)	ゼンリン
1113212374	ゼンリン住宅地図 中郡二宮町 201410	2014(H26)	ゼンリン
1113318386	ゼンリン住宅地図 中郡二宮町 201510	2015(H27)	ゼンリン
1113531130	ゼンリン住宅地図 中郡二宮町 201710	2017(H29)	ゼンリン
1113733644	ゼンリン住宅地図 中郡二宮町 201910	2019(R元)	ゼンリン
1113925240	ゼンリン住宅地図 中郡二宮町 202110	2021(R3)	ゼンリン

## 中井町

書誌番号	種類	発行年	出版社
1190479284	中井町・大井町・松田町明細地図 昭和44年版	1968(S43)	明細地図社
1190479312	中井町・大井町・松田町明細地図 昭和46年版	1971(S46)	明細地図社
1190438569	大井町・中井町明細地図 昭和50年版	1975(S50)	明細地図社
1190479342	大井町・中井町明細地図 昭和58年版	1983(S58)	明細地図社
1190475422	大井町・中井町明細地図 昭和60年版	1985(S60)	明細地図社
1193015858	大井町・中井町明細地図 平成3年版	1991(H3)	明細地図社
1194050023	ゼンリン住宅地図 中井町 平成6年度版	1994(H6)	ゼンリン
1196035909	ゼンリン住宅地図 中井町 平成9年度版	1996(H8)	ゼンリン
1198024604	ゼンリン住宅地図 中井町 平成10年度版	1998(H10)	ゼンリン
1100023453	ゼンリン住宅地図 中井町 平成12年度版	2000(H12)	ゼンリン
1103002255	ゼンリン住宅地図 中井町 200301	2003(H15)	ゼンリン
1105002038	ゼンリン住宅地図 中井町 200501	2005(H17)	ゼンリン
1107043022	ゼンリン住宅地図 中井町 200705	2007(H19)	ゼンリン
1109040252	ゼンリン住宅地図 足柄上郡中井町 200905	2009(H21)	ゼンリン
1111040498	ゼンリン住宅地図 足柄上郡中井町 201105	2011(H23)	ゼンリン
1112036480	ゼンリン住宅地図 足柄上郡中井町 201205	2012(H24)	ゼンリン
1113053426	ゼンリン住宅地図 足柄上郡中井町 201305	2013(H25)	ゼンリン
1113176286	ゼンリン住宅地図 足柄上郡中井町 201405	2014(H26)	ゼンリン
1113382026	ゼンリン住宅地図 足柄上郡中井町 201605	2016(H28)	ゼンリン
1113594696	ゼンリン住宅地図 足柄上郡中井町 201805	2018(H30)	ゼンリン
1113785384	ゼンリン住宅地図 足柄上郡中井町 202005	2020(R2)	ゼンリン
1113977657	ゼンリン住宅地図 足柄上郡中井町 202205	2022(R4)	ゼンリン

## 大井町

書誌番号	種類	発行年	出版社
1190479284	中井町・大井町・松田町明細地図 昭和44年版	1968(S43)	明細地図社
1190479312	中井町・大井町・松田町明細地図 昭和46年版	1971(S46)	明細地図社
1190438569	大井町・中井町明細地図 昭和50年版	1975(S50)	明細地図社
1190479342	大井町・中井町明細地図 昭和58年版	1983(S58)	明細地図社
1190475422	大井町・中井町明細地図 昭和60年版	1985(S60)	明細地図社
1193015858	大井町・中井町明細地図 平成3年版	1991(H3)	明細地図社
1190599939	ゼンリン住宅地図 大井町 平成4年度版	1992(H4)	ゼンリン
1194050022	ゼンリン住宅地図 大井町 平成6年度版	1994(H6)	ゼンリン
1196035908	ゼンリン住宅地図 大井町 平成9年度版	1996(H8)	ゼンリン
1198024605	ゼンリン住宅地図 大井町 平成10年度版	1998(H10)	ゼンリン
1100023450	ゼンリン住宅地図 大井町 平成12年度版	2000(H12)	ゼンリン
1103033547	ゼンリン住宅地図 大井町 200305	2003(H15)	ゼンリン
1105037854	ゼンリン住宅地図 大井町 200505	2005(H17)	ゼンリン
1107043021	ゼンリン住宅地図 大井町 200705	2007(H19)	ゼンリン
1109040256	ゼンリン住宅地図 足柄上郡大井町 200905	2009(H21)	ゼンリン
1111040500	ゼンリン住宅地図 足柄上郡大井町 201105	2011(H23)	ゼンリン
1112036481	ゼンリン住宅地図 足柄上郡大井町 201205	2012(H24)	ゼンリン
1113053415	ゼンリン住宅地図 足柄上郡大井町 201305	2013(H25)	ゼンリン
1113176285	ゼンリン住宅地図 足柄上郡大井町 201405	2014(H26)	ゼンリン
1113381766	ゼンリン住宅地図 足柄上郡大井町 201605	2016(H28)	ゼンリン
1113594697	ゼンリン住宅地図 足柄上郡大井町 201805	2018(H30)	ゼンリン
1113785383	ゼンリン住宅地図 足柄上郡大井町 202005	2020(R2)	ゼンリン
1113977656	ゼンリン住宅地図 足柄上郡大井町 202205	2022(R4)	ゼンリン

## 松田町

書誌番号	種類	発行年	出版社
1190479284	中井町・大井町・松田町明細地図 昭和44年版	1968(S43)	明細地図社
1190479312	中井町・大井町・松田町明細地図 昭和46年版	1971(S46)	明細地図社
1190440661	山北町・松田町明細地図 昭和49年版	1974(S49)	明細地図社
1190482668	山北町・松田町明細地図 昭和52年版	1977(S52)	明細地図社
1190482707	山北町・松田町明細地図 昭和55年版	1980(S55)	明細地図社
1190482717	山北町・松田町明細地図 昭和58年版	1982(S57)	明細地図社
1190440695	山北町・松田町明細地図 昭和60年版	1985(S60)	明細地図社
1190508091	山北町・松田町明細地図 昭和62年度	1987(S62)	明細地図社
1190530409	山北町・松田町明細地図 平成2年度	1990(H2)	明細地図社
1190599926	ゼンリン住宅地図 松田町 平成4年度版	1992(H4)	ゼンリン
1194075641	ゼンリン住宅地図 松田町 平成7年度版	1994(H6)	ゼンリン
1196068915	ゼンリン住宅地図 松田町 平成9年度版	1996(H8)	ゼンリン
1100062112	ゼンリン住宅地図 松田町 平成13年度版	2000(H12)	ゼンリン
1103042483	ゼンリン住宅地図 松田町 200306	2003(H15)	ゼンリン
1105045074	ゼンリン住宅地図 松田町 200506	2005(H17)	ゼンリン
1107043020	ゼンリン住宅地図 松田町 200705	2007(H19)	ゼンリン
1109040261	ゼンリン住宅地図 足柄上郡松田町 200905	2009(H21)	ゼンリン
1111040504	ゼンリン住宅地図 足柄上郡松田町 201105	2011(H23)	ゼンリン
1112036482	ゼンリン住宅地図 足柄上郡松田町 201205	2012(H24)	ゼンリン
1113053402	ゼンリン住宅地図 足柄上郡松田町 201305	2013(H25)	ゼンリン
1113176283	ゼンリン住宅地図 足柄上郡松田町 201405	2014(H26)	ゼンリン
1113381634	ゼンリン住宅地図 足柄上郡松田町 201605	2016(H28)	ゼンリン
1113594695	ゼンリン住宅地図 足柄上郡松田町 201805	2018(H30)	ゼンリン
1113785381	ゼンリン住宅地図 足柄上郡松田町 202005	2020(R2)	ゼンリン
1113977658	ゼンリン住宅地図 足柄上郡松田町 202205	2022(R4)	ゼンリン

# 山北町

書誌番号	種類	発行年	出版社
1190440661	山北町・松田町明細地図 昭和49年版	1974(S49)	明細地図社
1190482668	山北町・松田町明細地図 昭和52年版	1977(S52)	明細地図社
1190482707	山北町・松田町明細地図 昭和55年版	1980(S55)	明細地図社
1190482717	山北町・松田町明細地図 昭和58年版	1982(S57)	明細地図社
1190440695	山北町・松田町明細地図 昭和60年版	1985(S60)	明細地図社
1190508091	山北町・松田町明細地図 昭和62年版	1987(S62)	明細地図社
1190530409	山北町・松田町明細地図 平成2年版	1990(H2)	明細地図社
1190599948	ゼンリン住宅地図 山北町 '91	1990(H2)	ゼンリン
1194026351	ゼンリン住宅地図 山北町 平成6年度版	1993(H5)	ゼンリン
1196014928	ゼンリン住宅地図 山北町 平成8年度版	1996(H8)	ゼンリン
1198011603	ゼンリン住宅地図 山北町 平成10年度版	1998(H10)	ゼンリン
1100012517	ゼンリン住宅地図 山北町 2000	2000(H12)	ゼンリン
1102066042	ゼンリン住宅地図 山北町 200210	2002(H14)	ゼンリン
1104056951	ゼンリン住宅地図 山北町 200407	2004(H16)	ゼンリン
1107064761	ゼンリン住宅地図 足柄上郡 山北町 200708	2007(H19)	ゼンリン
1109064684	ゼンリン住宅地図 足柄上郡山北町 200908	2009(H21)	ゼンリン
1111058835	ゼンリン住宅地図 足柄上郡山北町 201108	2011(H23)	ゼンリン
1112062620	ゼンリン住宅地図 足柄上郡山北町 201208	2012(H24)	ゼンリン
1113082178	ゼンリン住宅地図 足柄上郡山北町 201308	2013(H25)	ゼンリン
1113193876	ゼンリン住宅地図 足柄上郡山北町 201408	2014(H26)	ゼンリン
1113412767	ゼンリン住宅地図 足柄上郡山北町 201608	2016(H28)	ゼンリン
1113618443	ゼンリン住宅地図 足柄上郡山北町 201808	2018(H30)	ゼンリン
1113808291	ゼンリン住宅地図 足柄上郡山北町 202008	2020(R2)	ゼンリン
1113991690	ゼンリン住宅地図 足柄上郡山北町 202208	2022(R4)	ゼンリン

# 開成町

書誌番号	種類	発行年	出版社
1190480725	南足柄町・開成町明細地図 昭和46年版	1971(S46)	明細地図社
1190480738	南足柄町・開成町明細地図 昭和49年版	1974(S49)	明細地図社
1190440559	南足柄町・開成町明細地図 昭和52年版	1977(S52)	明細地図社
1190480744	南足柄町・開成町明細地図 昭和55年版	1980(S55)	明細地図社
1190480751	南足柄町・開成町明細地図 昭和58年版	1982(S57)	明細地図社
1190440558	南足柄町・開成町明細地図 昭和60年版	1985(S60)	明細地図社
1190469131	南足柄町・開成町明細地図 昭和62年版	1987(S62)	明細地図社
1190529712	南足柄市・開成町明細地図 平成2年版	1990(H2)	明細地図社
1193026410	南足柄市・開成町明細地図 平成5年版	1993(H5)	明細地図社
1194027154	ゼンリン住宅地図 南足柄市・開成町 平成6年度版	1994(H6)	ゼンリン
1196003505	ゼンリン住宅地図 南足柄市・開成町 平成8年度版	1996(H8)	ゼンリン
1198011606	ゼンリン住宅地図 南足柄市・開成町 平成10年度版	1998(H10)	ゼンリン
1100012515	ゼンリン住宅地図 南足柄市・開成町 2000	2000(H12)	ゼンリン
1102025399	ゼンリン住宅地図 南足柄市・開成町 2003	2002(H14)	ゼンリン
1104027781	ゼンリン住宅地図 南足柄市・開成町 2004	2004(H16)	ゼンリン
1106049826	ゼンリン住宅地図 南足柄市・足柄上郡開成町 200607	2006(H18)	ゼンリン
1106077234	ゼンリン住宅地図スターマップ南足柄市・開成町 200608	2006(H18)	ゼンリン
1108030816	ゼンリン住宅地図 南足柄市・足柄上郡開成町 200804	2008(H20)	ゼンリン
1110031732	ゼンリン住宅地図 南足柄市・足柄上郡開成町 201004	2010(H22)	ゼンリン
1112032387	ゼンリン住宅地図 南足柄市・足柄上郡開成町 201204	2012(H24)	ゼンリン
1113047959	ゼンリン住宅地図 南足柄市・足柄上郡開成町 201304	2013(H25)	ゼンリン
1113168167	ゼンリン住宅地図 南足柄市・足柄上郡開成町 201404	2014(H26)	ゼンリン
1113283720	ゼンリン住宅地図 南足柄市・足柄上郡開成町 201506	2015(H27)	ゼンリン
1113482853	ゼンリン住宅地図 南足柄市・足柄上郡開成町 201704	2017(H29)	ゼンリン
1113687786	ゼンリン住宅地図 南足柄市・足柄上郡開成町 201904	2019(H31)	ゼンリン
1113873501	ゼンリン住宅地図 南足柄市・足柄上郡開成町 202104	2021(R3)	ゼンリン
1122058747	ゼンリン住宅地図 南足柄市・足柄上郡開成町 202304	2023(R5)	ゼンリン

## 箱根町

書誌番号	種類	発行年	出版社
1190480217	箱根町明細地図 昭和46年版	1971(S46)	明細地図社
1190480231	箱根町明細地図 昭和50年版	1975(S50)	明細地図社
1190480236	箱根町明細地図 昭和54年版	1979(S54)	明細地図社
1190480240	箱根町明細地図 昭和57年版	1982(S57)	明細地図社
1190480247	箱根町明細地図 昭和60年版	1985(S60)	明細地図社
1190439162	箱根町明細地図 昭和60年版	1985(S60)	明細地図社
1190579441	箱根町明細地図 昭和64年版	1988(S63)	明細地図社
1190531285	箱根町明細地図 平成3年版	1991(H3)	明細地図社
1190599941	ゼンリン住宅地図 箱根町	1992(H4)	ゼンリン
1193082994	ゼンリン住宅地図 箱根町	1993(H5)	ゼンリン
1195040858	ゼンリン住宅地図 箱根町	1995(H7)	ゼンリン
1197005947	ゼンリン住宅地図 箱根町	1997(H9)	ゼンリン
1100041917	ゼンリン住宅地図 箱根町	2000(H12)	ゼンリン
1103038992	ゼンリン住宅地図 箱根町	2003(H15)	ゼンリン
1105025796	ゼンリン住宅地図 箱根町 200503	2005(H17)	ゼンリン
1107032698	ゼンリン住宅地図 箱根町 200704	2007(H19)	ゼンリン
1109032912	ゼンリン住宅地図 箱根町 200904	2009(H21)	ゼンリン東海
1111040509	ゼンリン住宅地図 箱根町 201104	2011(H23)	ゼンリン東海
1113049120	ゼンリン住宅地図 箱根町 201304	2013(H25)	ゼンリン東海
1113374675	ゼンリン住宅地図 箱根町 201604	2016(H28)	ゼンリン東海
1113785387	ゼンリン住宅地図 箱根町 202004	2020(R2)	ゼンリン東海
124011972	ゼンリン住宅地図 箱根町 202404	2024(R6)	ゼンリン東海

# 真鶴町

書誌番号	種類	発行年	出版社
1190479149	湯河原町・真鶴町明細地図 昭和44年版	1968(S43)	明細地図社
1190479186	湯河原町・真鶴町明細地図 昭和47年版	1972(S47)	明細地図社
1190479191	湯河原町・真鶴町明細地図 昭和49年版	1974(S49)	明細地図社
1190439869	湯河原町・真鶴町明細地図 昭和52年版	1977(S52)	明細地図社
1190479211	湯河原町・真鶴町明細地図 昭和54年版	1979(S54)	明細地図社
1190479218	湯河原町・真鶴町明細地図 昭和56年版	1981(S56)	明細地図社
1190479222	湯河原町・真鶴町明細地図 昭和59年版	1984(S59)	明細地図社
1190479272	湯河原町・真鶴町明細地図 昭和62年版	1987(S62)	明細地図社
1190530440	湯河原町・真鶴町明細地図 平成元年版	1989(H元)	明細地図社
1193015857	湯河原町・真鶴町明細地図 平成3年版	1991(H3)	明細地図社
1193082987	ゼンリン住宅地図 湯河原町・真鶴町	1993(H5)	ゼンリン
1194083536	ゼンリン住宅地図 湯河原町・真鶴町	1994(H6)	ゼンリン
1196010551	ゼンリン住宅地図 湯河原町・真鶴町	1996(H8)	ゼンリン
1197050514	ゼンリン住宅地図 湯河原町・真鶴町 '98	1997(H9)	ゼンリン
1199037318	ゼンリン住宅地図 湯河原町・真鶴町 2000	1999(H11)	ゼンリン東海
1101038842	ゼンリン住宅地図 湯河原町・真鶴町 2002	2001(H13)	ゼンリン東海
1103038994	ゼンリン住宅地図 湯河原町・真鶴町 200305	2003(H15)	ゼンリン東海
1105025806	ゼンリン住宅地図 湯河原町・真鶴町 200503	2005(H17)	ゼンリン東海
1107032696	ゼンリン住宅地図 湯河原町・真鶴町 200704	2007(H19)	ゼンリン東海
1109032911	ゼンリン住宅地図 湯河原町・真鶴町 200904	2009(H21)	ゼンリン東海
1111040507	ゼンリン住宅地図 湯河原町・真鶴町 201104	2011(H23)	ゼンリン東海
1113049124	ゼンリン住宅地図 湯河原町・真鶴町 201304	2013(H25)	ゼンリン東海
1113374672	ゼンリン住宅地図 湯河原町・真鶴町 201604	2016(H28)	ゼンリン東海
1113785385	ゼンリン住宅地図 湯河原町・真鶴町 202004	2020(R2)	ゼンリン東海
1124011973	ゼンリン住宅地図 湯河原町・真鶴町 202404	2024(R6)	ゼンリン東海

# 湯河原町

書誌番号	種類	発行年	出版社
1190479149	湯河原町・真鶴町明細地図 昭和44年版	1968(S43)	明細地図社
1190479186	湯河原町・真鶴町明細地図 昭和47年版	1972(S47)	明細地図社
1190479191	湯河原町・真鶴町明細地図 昭和49年版	1974(S49)	明細地図社
1190439869	湯河原町・真鶴町明細地図 昭和52年版	1977(S52)	明細地図社
1190479211	湯河原町・真鶴町明細地図 昭和54年版	1979(S54)	明細地図社
1190479218	湯河原町・真鶴町明細地図 昭和56年版	1981(S56)	明細地図社
1190479222	湯河原町・真鶴町明細地図 昭和59年版	1984(S59)	明細地図社
1190479272	湯河原町・真鶴町明細地図 昭和62年版	1987(S62)	明細地図社
1190530440	湯河原町・真鶴町明細地図 平成元年版	1989(H元)	明細地図社
1193015857	湯河原町・真鶴町明細地図 平成3年版	1991(H3)	明細地図社
1193082987	ゼンリン住宅地図 湯河原町・真鶴町	1993(H5)	ゼンリン
1194083536	ゼンリン住宅地図 湯河原町・真鶴町	1994(H6)	ゼンリン
1196010551	ゼンリン住宅地図 湯河原町・真鶴町	1996(H8)	ゼンリン
1197050514	ゼンリン住宅地図 湯河原町・真鶴町 '98	1997(H9)	ゼンリン
1199037318	ゼンリン住宅地図 湯河原町・真鶴町 2000	1999(H11)	ゼンリン東海
1101038842	ゼンリン住宅地図 湯河原町・真鶴町 2002	2001(H13)	ゼンリン東海
1103038994	ゼンリン住宅地図 湯河原町・真鶴町 200305	2003(H15)	ゼンリン東海
1105025806	ゼンリン住宅地図 湯河原町・真鶴町 200503	2005(H17)	ゼンリン東海
1107032696	ゼンリン住宅地図 湯河原町・真鶴町 200704	2007(H19)	ゼンリン東海
1109032911	ゼンリン住宅地図 湯河原町・真鶴町 200904	2009(H21)	ゼンリン東海
1111040507	ゼンリン住宅地図 湯河原町・真鶴町 201104	2011(H23)	ゼンリン東海
1113049124	ゼンリン住宅地図 湯河原町・真鶴町 201304	2013(H25)	ゼンリン東海
1113374672	ゼンリン住宅地図 湯河原町・真鶴町 201604	2016(H28)	ゼンリン東海
1113785385	ゼンリン住宅地図 湯河原町・真鶴町 202004	2020(R2)	ゼンリン東海
1124011973	ゼンリン住宅地図 湯河原町・真鶴町 202404	2024(R6)	ゼンリン東海

## 愛川町

書誌番号	種類	発行年	出版社
1190479634	愛川町・清川村明細地図 昭和46年版	1971(S46)	明細地図社
1190479658	愛川町・清川村明細地図 昭和48年版	1973(S48)	明細地図社
1190479685	愛川町・清川村明細地図 昭和50年版	1975(S50)	明細地図社
1190479694	愛川町・清川村明細地図 昭和53年版	1978(S53)	明細地図社
1190479702	愛川町・清川村明細地図 昭和55年版	1980(S55)	明細地図社
1190479707	愛川町・清川村明細地図 昭和57年版	1981(S56)	明細地図社
1190479718	愛川町・清川村明細地図 昭和59年版	1984(S59)	明細地図社
1190529538	愛川町・清川村明細地図 昭和62年版	1987(S62)	明細地図社
1190528964	愛川町・清川村明細地図 1989	1988(S63)	明細地図社
1190529541	愛川町・清川村明細地図 平成2年版	1990(H2)	明細地図社
1193016864	愛川町・清川村明細地図 平成4年版	1991(H3)	明細地図社
1190599871	ゼンリン住宅地図 愛川町・清川村 '92	1992(H4)	ゼンリン
1194038567	ゼンリン住宅地図 愛川町・清川村	1993(H5)	ゼンリン
1195059434	ゼンリン住宅地図 愛川町・清川村 平成8年度版	1995(H7)	ゼンリン
1197040413	ゼンリン住宅地図 愛川町・清川村 平成9年度版	1997(H9)	ゼンリン
1199066136	ゼンリン住宅地図 愛川町・清川村 2000	1999(H11)	ゼンリン
1101036386	ゼンリン住宅地図 愛川町・清川村 2002	2001(H13)	ゼンリン
1103042484	ゼンリン住宅地図 愛川町・清川村 200306	2003(H15)	ゼンリン
1105037853	ゼンリン住宅地図 愛川町・清川村 200505	2005(H17)	ゼンリン
1107048156	ゼンリン住宅地図 愛川町・清川村 200706	2007(H19)	ゼンリン
1109049074	ゼンリン住宅地図 愛川町・清川村 200906	2009(H21)	ゼンリン
1111091976	ゼンリン住宅地図 愛川町・清川村 201106	2011(H23)	ゼンリン
1113063633	ゼンリン住宅地図 愛川町・清川村 201306	2013(H25)	ゼンリン
1113281510	ゼンリン住宅地図 愛川町・清川村 201506	2015(H27)	ゼンリン
1113495350	ゼンリン住宅地図 愛川町・清川村 201706	2017(H29)	ゼンリン
1113701773	ゼンリン住宅地図 愛川町・清川村 201906	2019(R元)	ゼンリン
1113886599	ゼンリン住宅地図 愛川町・清川村 202106	2021(R3)	ゼンリン
1122071143	ゼンリン住宅地図 愛川町・清川村 202306	2023(R5)	ゼンリン

# 清川村

書誌番号	種類	発行年	出版社
1190479634	愛川町・清川村明細地図 昭和46年版	1971(S46)	明細地図社
1190479658	愛川町・清川村明細地図 昭和48年版	1973(S48)	明細地図社
1190479685	愛川町・清川村明細地図 昭和50年版	1975(S50)	明細地図社
1190479694	愛川町・清川村明細地図 昭和53年版	1978(S53)	明細地図社
1190479702	愛川町・清川村明細地図 昭和55年版	1980(S55)	明細地図社
1190479707	愛川町・清川村明細地図 昭和57年版	1981(S56)	明細地図社
1190479718	愛川町・清川村明細地図 昭和59年版	1984(S59)	明細地図社
1190529538	愛川町・清川村明細地図 昭和62年版	1987(S62)	明細地図社
1190528964	愛川町・清川村明細地図 1989	1988(S63)	明細地図社
1190529541	愛川町・清川村明細地図 平成2年版	1990(H2)	明細地図社
1193016864	愛川町・清川村明細地図 平成4年版	1991(H3)	明細地図社
1190599871	ゼンリン住宅地図 愛川町・清川村 '92	1992(H4)	ゼンリン
1194038567	ゼンリン住宅地図 愛川町・清川村	1993(H5)	ゼンリン
1195059434	ゼンリン住宅地図 愛川町・清川村 平成8年版	1995(H7)	ゼンリン
1197040413	ゼンリン住宅地図 愛川町・清川村 平成9年版	1997(H9)	ゼンリン
1199066136	ゼンリン住宅地図 愛川町・清川村 2000	1999(H11)	ゼンリン
1101036386	ゼンリン住宅地図 愛川町・清川村 2002	2001(H13)	ゼンリン
1103042484	ゼンリン住宅地図 愛川町・清川村 200306	2003(H15)	ゼンリン
1105037853	ゼンリン住宅地図 愛川町・清川村 200505	2005(H17)	ゼンリン
1107048156	ゼンリン住宅地図 愛川町・清川村 200706	2007(H19)	ゼンリン
1109049074	ゼンリン住宅地図 愛川町・清川村 200906	2009(H21)	ゼンリン
1111091976	ゼンリン住宅地図 愛川町・清川村 201106	2011(H23)	ゼンリン
1113063633	ゼンリン住宅地図 愛川町・清川村 201306	2013(H25)	ゼンリン
1113281510	ゼンリン住宅地図 愛川町・清川村 201506	2015(H27)	ゼンリン
1113495350	ゼンリン住宅地図 愛川町・清川村 201706	2017(H29)	ゼンリン
1113701773	ゼンリン住宅地図 愛川町・清川村 201906	2019(R元)	ゼンリン
1113886599	ゼンリン住宅地図 愛川町・清川村 202106	2021(R3)	ゼンリン
1122071143	ゼンリン住宅地図 愛川町・清川村 202306	2023(R5)	ゼンリン

中央図書館では、みなさまの調査研究・問題解決のお手伝いをしています。  
お気軽に各階カウンター・電話・ホームページの申込フォームにてお問い合わせください。

電話：045(262)0050

ホームページ：<https://www.city.yokohama.lg.jp/kurashi/kyodo-manabi/library/shirabemono/referance.html>

横浜市中心図書館