



横浜市中心図書館所蔵

平成20年12月12日発行
平成21年12月15日改訂
平成26年 2月 5日改訂
平成27年 8月26日改訂
平成28年 7月 8日改訂
平成30年 3月14日改訂
平成31年 3月28日改訂
令和2年 3月30日改訂
令和3年 3月31日改訂
令和4年 3月30日改訂
令和5年 3月 7日改訂
令和5年 11月17日改訂
令和6年 3月19日最新改訂

神奈川県内住宅地図目録

横浜市中心図書館調査資料課「調査のミカタ」シリーズ

(令和6年3月17日現在)

凡例

1 収録範囲

この目録には、令和6年3月17日現在、横浜市中心図書館で所蔵する神奈川県内の住宅地図が収録されています。

住宅地図は、航空地図、明細地図とも言われ、住宅や建物ごとの配置と居住者名、建物名などを表示した地図です。横浜市中心図書館では、横浜市内は昭和30年代から、横浜市外（神奈川県内に限る）は、地域によって異なりますが、おおむね昭和40年代から所蔵しています。

2 配列

市町村別に収録し、市町村の配列は全国地方公共団体コードに準拠しています。また、各市町村の中では発行年順に並んでいます。

3 記載事項

(1) 書誌番号

横浜市図書館で付与した番号で、書誌を特定できます。書庫で保存している住宅地図の出納請求の際に、ご使用ください。

(2) 発行年

西暦（和暦）で表示しています。

(3) 種類

出版社別住宅地図のタイトルと年版等を記載しました。

(4) 出版社






































4 所蔵場所


















各市の最新版と横浜市内の昭和30・40年代は3階にあります。それ以外は書庫で保存していますので、各階カウンターで書庫出納の請求をしてください。














目次

| | | | |
|---------|-----|------------------------|-------|
| 横浜市鶴見区 | 1 ㉟ | 藤沢市 | 7 6 ㉟ |
| 神奈川区 | 4 | 小田原市 | 7 9 |
| 西区 | 7 | (旧橋町含む) | |
| 中区 | 1 0 | 茅ヶ崎市 | 8 2 |
| 南区 | 1 3 | 逗子市 | 8 4 |
| 港南区 | 1 6 | 相模原市 | 8 5 |
| 保土ヶ谷区 | 1 9 | (旧相模湖町・津久井町・城山町・藤野町含む) | |
| 旭区 | 2 2 | 三浦市 | 9 2 |
| 磯子区 | 2 5 | 秦野市 | 9 3 |
| 金沢区 | 2 8 | 厚木市 | 9 5 |
| 港北区 | 3 1 | 大和市 | 9 8 |
| 緑区 | 3 4 | 伊勢原市 | 1 0 0 |
| 青葉区 | 3 7 | 海老名市 | 1 0 2 |
| 都筑区 | 3 9 | 座間市 | 1 0 4 |
| 戸塚区 | 4 1 | 南足柄市 | 1 0 6 |
| 栄区 | 4 4 | 綾瀬市 | 1 0 7 |
| 泉区 | 4 6 | 寒川町 | 1 0 9 |
| 瀬谷区 | 4 9 | 葉山町 | 1 1 0 |
| 川崎市区制以前 | 5 2 | 大磯町 | 1 1 1 |
| 川崎区 | 5 3 | 二宮町 | 1 1 2 |
| 幸区 | 5 5 | 中井町 | 1 1 3 |
| 中原区 | 5 7 | 大井町 | 1 1 4 |
| 高津区 | 5 9 | 松田町 | 1 1 5 |
| 多摩区 | 6 1 | 山北町 | 1 1 6 |
| 宮前区 | 6 3 | 開成町 | 1 1 7 |
| 麻生区 | 6 5 | 箱根町 | 1 1 8 |
| 横須賀市 | 6 7 | 真鶴町 | 1 1 9 |
| 平塚市 | 7 1 | 湯河原町 | 1 2 0 |
| 鎌倉市 | 7 4 | 愛川町 | 1 2 1 |
| | | 清川村 | 1 2 2 |





































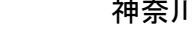
横浜市鶴見区







































| 書誌番号 | 種類 | 発行年 | 出版社 | |
|----------------------------|-------------------------|------------|-----------|---|
| 1103062090 | 鶴見区明細地図 昭和33年版 | 1958 (S33) | 経済地図社 |  |
| 1103062092 | 鶴見区明細地図 昭和36年版 | 1961 (S36) | 経済地図社 |  |
| 1105012831 | 鶴見区明細地図 昭和39年版 | 1964 (S39) | 経済地図社 |  |
| 1105026776 | 鶴見区明細地図 昭和41年版 | 1966 (S41) | 経済地図社 |  |
| 1105026777 | 鶴見区明細地図 昭和43年版 | 1968 (S43) | 経済地図社 |  |
| 1105026778 | 鶴見区明細地図 昭和45年版 | 1970 (S45) | 経済地図社 |  |
| 1105026779 | 鶴見区明細地図 昭和47年版 | 1972 (S47) | 経済地図社 |  |
| 1105026780 | 鶴見区明細地図 昭和49年版 | 1974 (S49) | 経済地図社 |  |
| 1190486773 | 鶴見区明細地図(西) 昭和51年度版 | 1976 (S51) | 経済地図社 |  |
| 1190486783 | 鶴見区明細地図(東) 昭和51年度版 | 1976 (S51) | 経済地図社 |  |
| 1190486792 | 鶴見区明細地図(西) 昭和53年度版 | 1978 (S53) | 経済地図社 |  |
| 1190486766 | 鶴見区明細地図(東) 昭和54年度版 | 1979 (S54) | 経済地図社 |  |
| 1190486725 | 鶴見区明細地図(西) 昭和56年度版 | 1981 (S56) | 経済地図社 |  |
| 1190486716 | 鶴見区明細地図(東) 昭和56年度版 | 1981 (S56) | 経済地図社 |  |
| 1190487374 | 横浜市住宅地図 鶴見区 昭和57年度 | 1982 (S57) | 刊広社 |  |
| 1190486750 | 鶴見区明細地図(西) 昭和58年版 | 1983 (S58) | 経済地図社 |  |
| 1190539764 | 横浜市住宅地図 鶴見区 昭和58年度 | 1983 (S58) | 刊広社 |  |
| 1190486690 | 鶴見区明細地図(東) 昭和59年度版 | 1984 (S59) | 経済地図社 |  |
| 1190534347 | 横浜市住宅地図 鶴見区 昭和60年度 | 1984 (S59) | 刊広社 |  |
| 1190486691 | 鶴見区明細地図(西) 昭和60年度版 | 1985 (S60) | 経済地図社 |  |
| 1190487408 | 鶴見区明細地図(東) 昭和61年版 | 1986 (S61) | 経済地図社 |  |
| 1190539769 | 横浜市住宅地図 鶴見区 昭和62年版 | 1986 (S61) | 刊広社 |  |
| 1190551688 | 鶴見区明細地図(西) 昭和63年版 | 1988 (S63) | 経済地図社 |  |
| 1190473119 | 鶴見区明細地図(東) 昭和63年度版 | 1988 (S63) | 経済地図社 |  |
| 1190472803 | 横浜市住宅地図 鶴見区 昭和64年版 | 1988 (S63) | 刊広社 |  |
| 1193055928 | 鶴見区明細地図 平成2年度版 | 1990 (H2) | 経済地図社 |  |
| 1190539771 | 横浜市住宅地図 鶴見区 平成3年版 | 1990 (H2) | 刊広社 |  |
| 1190601998 | ゼンリン住宅地図 横浜市鶴見区 '91 | 1991 (H3) | ゼンリン |  |
| 1193016680 | ゼンリン住宅地図 横浜市鶴見区 平成4年版 | 1992 (H4) | ゼンリン |  |
| 1193024235 | 横浜市住宅地図 鶴見区 平成5年版 | 1992 (H4) | 刊広社 |  |
| 1193041979 | ゼンリン住宅地図 横浜市鶴見区 平成5年版 | 1993 (H5) | ゼンリン |  |
| 1194042616 | ゼンリン住宅地図 横浜市鶴見区 平成6年版 | 1994 (H6) | ゼンリン |  |
| 1194050019 | ブルーマップ 横浜市鶴見区 | 1994 (H6) | 民事法情報センター |  |
| 1194083543 | 横浜市住宅地図 鶴見区 平成7年版 | 1994 (H6) | 刊広社 |  |
| 1194083546 | コンビ住宅地図+町別電話帳 鶴見区 平成7年版 | 1994 (H6) | 刊広社 |  |
| 1195029039 | ゼンリン住宅地図 横浜市鶴見区 平成7年版 | 1995 (H7) | ゼンリン |  |
| 1196030867 | ゼンリン住宅地図 横浜市鶴見区 平成8年版 | 1996 (H8) | ゼンリン |  |

| 書誌番号 | 種類 | 発行年 | 出版社 | |
|----------------------------|----------------------------|------------|-----------|---|
| 1197000957 | 横浜市住宅地図 鶴見区 平成9年版 | 1996 (H8) | 刊広社 |  |
| 1197000954 | コンビ住宅地図+町別電話帳 鶴見区 平成9年版 | 1996 (H8) | 刊広社 |  |
| 1197040411 | ゼンリン住宅地図 横浜市鶴見区 平成9年版 | 1997 (H9) | ゼンリン |  |
| 1197053825 | ブルーマップ 横浜市鶴見区 | 1997 (H9) | 民事法情報センター |  |
| 1198035779 | ゼンリン住宅地図 横浜市鶴見区 平成10年版 | 1998 (H10) | ゼンリン |  |
| 1198073464 | 横浜市住宅地図 鶴見区 平成11年版 | 1998 (H10) | 刊広社 |  |
| 1198073466 | コンビ住宅地図+町別電話帳 鶴見区 平成11年版 | 1998 (H10) | 刊広社 |  |
| 1199036182 | ゼンリン住宅地図 横浜市鶴見区 '99 | 1999 (H11) | ゼンリン |  |
| 1199048489 | ブルーマップ 横浜市鶴見区 | 1999 (H11) | 民事法情報センター |  |
| 1100035650 | ゼンリン住宅地図 横浜市鶴見区 2000 | 2000 (H12) | ゼンリン |  |
| 1100073956 | 横浜市住宅地図 鶴見区 平成13年版 | 2000 (H12) | 刊広社 |  |
| 1100073957 | コンビ住宅地図+町別電話帳 鶴見区 平成13年版 | 2000 (H12) | 刊広社 |  |
| 1101029091 | ゼンリン住宅地図 横浜市鶴見区 2001 | 2001 (H13) | ゼンリン |  |
| 1102033920 | ゼンリン住宅地図 横浜市鶴見区 2002 | 2002 (H14) | ゼンリン |  |
| 1102058482 | ブルーマップ 横浜市鶴見区 | 2002 (H14) | 民事法情報センター |  |
| 1103001391 | コンビ住宅地図+町別電話帳 鶴見区 平成15年版 | 2003 (H15) | 刊広社 |  |
| 1103033557 | ゼンリン住宅地図 横浜市鶴見区 200305 | 2003 (H15) | ゼンリン |  |
| 1103001396 | 横浜市住宅地図 鶴見区 平成15年版 | 2003 (H15) | 刊広社 |  |
| 1104037296 | ゼンリン住宅地図 横浜市鶴見区 200405 | 2004 (H16) | ゼンリン |  |
| 1104073928 | 横浜市住宅地図 鶴見区 平成17年版 | 2004 (H16) | 刊広社 |  |
| 1104073927 | コンビ住宅地図+町別電話帳 鶴見区 平成17年版 | 2004 (H16) | 刊広社 |  |
| 1105037858 | ゼンリン住宅地図 横浜市鶴見区 200505 | 2005 (H17) | ゼンリン |  |
| 1105051718 | ブルーマップ 横浜市鶴見区 | 2005 (H17) | 民事法情報センター |  |
| 1106038897 | ゼンリン住宅地図 横浜市鶴見区 200605 | 2006 (H18) | ゼンリン |  |
| 1106044333 | 横浜市住宅地図 鶴見区 18 | 2006 (H18) | 刊広社 |  |
| 1106044331 | コンビ住宅地図+町別電話帳 横浜市鶴見区 18 | 2006 (H18) | 刊広社 |  |
| 1106044335 | トリオ住宅地図+地籍+町別電話帳 横浜市鶴見区 | 2006 (H18) | 刊広社 |  |
| 1107032688 | ゼンリン住宅地図 横浜市鶴見区 200704 | 2007 (H19) | ゼンリン |  |
| 1107070120 | ブルーマップ 横浜市鶴見区 | 2007 (H19) | 民事法情報センター |  |
| 1107080939 | 横浜市住宅地図 鶴見区 19 | 2007 (H19) | 刊広社 |  |
| 1107080941 | コンビ住宅地図+町別電話帳 横浜市鶴見区 19 | 2007 (H19) | 刊広社 |  |
| 1107080942 | トリオ住宅地図+地籍+町別電話帳 横浜市鶴見区 19 | 2007 (H19) | 刊広社 |  |
| 1108030808 | ゼンリン住宅地図 横浜市鶴見区 200804 | 2008 (H20) | ゼンリン |  |
| 1109033864 | 横浜市住宅地図 鶴見区 地籍版 21年版 | 2009 (H21) | 刊広社 |  |
| 1109033865 | 横浜市住宅地図 鶴見区 21年版 | 2009 (H21) | 刊広社 |  |
| 1109072410 | ブルーマップ 横浜市鶴見区 200909 | 2009 (H21) | 民事法情報センター |  |
| 1110032488 | ゼンリン住宅地図 横浜市鶴見区 201004 | 2010 (H22) | ゼンリン |  |
| 1111033306 | ゼンリン住宅地図 横浜市鶴見区 201104 | 2011 (H23) | ゼンリン |  |

| 書誌番号 | 種類 | 発行年 | 出版社 | |
|----------------------------|------------------------|------------|------|---|
| 1111084907 | ブルーマップ 横浜市鶴見区 201109 | 2011 (H23) | ゼンリン |  |
| 1112032389 | ゼンリン住宅地図 横浜市鶴見区 201204 | 2012 (H24) | ゼンリン |  |
| 1113042951 | ゼンリン住宅地図 横浜市鶴見区 201304 | 2013 (H25) | ゼンリン |  |
| 1113137129 | ブルーマップ 横浜市鶴見区 201309 | 2013 (H25) | ゼンリン |  |
| 1113168158 | ゼンリン住宅地図 横浜市鶴見区 201404 | 2014 (H26) | ゼンリン |  |
| 1113271156 | ゼンリン住宅地図 横浜市鶴見区 201504 | 2015 (H27) | ゼンリン |  |
| 1113313564 | ブルーマップ 横浜市鶴見区 201509 | 2015 (H27) | ゼンリン |  |
| 1113371740 | ゼンリン住宅地図 横浜市鶴見区 201604 | 2016 (H28) | ゼンリン |  |
| 1113482857 | ゼンリン住宅地図 横浜市鶴見区 201704 | 2017 (H29) | ゼンリン |  |
| 1113520313 | ブルーマップ 横浜市鶴見区 201709 | 2017 (H29) | ゼンリン |  |
| 1113587690 | ゼンリン住宅地図 横浜市鶴見区 201804 | 2018 (H30) | ゼンリン |  |
| 1113683786 | ゼンリン住宅地図 横浜市鶴見区 201904 | 2019 (H31) | ゼンリン |  |
| 1113725894 | ブルーマップ 横浜市鶴見区 201909 | 2019 (H31) | ゼンリン |  |
| 1113782537 | ゼンリン住宅地図 横浜市鶴見区 202004 | 2020 (R2) | ゼンリン |  |
| 1113873495 | ゼンリン住宅地図 横浜市鶴見区 202104 | 2021 (R3) | ゼンリン |  |
| 1113917641 | ブルーマップ 横浜市鶴見区 202109 | 2021 (R3) | ゼンリン |  |
| 1113963559 | ゼンリン住宅地図 横浜市鶴見区 202204 | 2022 (R4) | ゼンリン |  |
| 1122058745 | ゼンリン住宅地図 横浜市鶴見区 202304 | 2023 (R5) | ゼンリン |  |
| 1122085447 | ブルーマップ 横浜市鶴見区 202309 | 2023 (R5) | ゼンリン |  |

横浜市神奈川区








| 書誌番号 | 種類 | 発行年 | 出版社 | |
|----------------------------|--------------------------|------------|-----------|---|
| 1103062096 | 神奈川区明細地図 昭和32年版 | 1957 (S32) | 経済地図社 |  |
| 1103062097 | 神奈川区明細地図 昭和35年版 | 1959 (S34) | 経済地図社 |  |
| 1105012833 | 神奈川区明細地図 昭和36年版 | 1961 (S36) | 経済地図社 |  |
| 1105012840 | 神奈川区明細地図 昭和37年版 | 1962 (S37) | 経済地図社 |  |
| 1105012838 | 神奈川区明細地図 昭和39年版 | 1964 (S39) | 経済地図社 |  |
| 1105027037 | 神奈川区明細地図 昭和41年版 | 1966 (S41) | 経済地図社 |  |
| 1105027038 | 神奈川区明細地図 昭和43年版 | 1968 (S43) | 経済地図社 |  |
| 1105027039 | 神奈川区明細地図 昭和45年版 | 1970 (S45) | 経済地図社 |  |
| 1105027040 | 神奈川区明細地図 昭和47年版 | 1972 (S47) | 経済地図社 |  |
| 1105027041 | 神奈川区明細地図 昭和49年版 | 1974 (S49) | 経済地図社 |  |
| 1190457447 | 神奈川区明細地図 昭和51年版 | 1976 (S51) | 経済地図社 |  |
| 1190482517 | 神奈川区明細地図(東) 昭和53年版 | 1978 (S53) | 経済地図社 |  |
| 1190482109 | 神奈川区明細地図(西) 昭和53年版 | 1978 (S53) | 経済地図社 |  |
| 1190485453 | 神奈川区明細地図(東) 昭和55年版 | 1980 (S55) | 経済地図社 |  |
| 1190485451 | 神奈川区明細地図(西) 昭和55年版 | 1980 (S55) | 経済地図社 |  |
| 1190487378 | 横浜市住宅地図 神奈川区 昭和57年版 | 1982 (S57) | 刊広社 |  |
| 1190485446 | 神奈川区明細地図(東) 昭和58年版 | 1983 (S58) | 経済地図社 |  |
| 1190485605 | 神奈川区明細地図(西) 昭和58年版 | 1983 (S58) | 経済地図社 |  |
| 1190573065 | 横浜市住宅地図 神奈川区 昭和59年版 | 1983 (S58) | 刊広社 |  |
| 1190485591 | 神奈川区明細地図 昭和60年版 | 1985 (S60) | 経済地図社 |  |
| 1190534319 | 横浜市住宅地図 神奈川区 昭和61年版 | 1985 (S60) | 刊広社 |  |
| 1190472762 | 横浜市住宅地図 神奈川区 昭和63年版 | 1987 (S62) | 刊広社 |  |
| 1190485425 | 神奈川区明細地図 昭和62年版 | 1987 (S62) | 経済地図社 |  |
| 1190573222 | ブルーマップ 横浜市神奈川区 | 1989 (H元) | 民事法情報センター |  |
| 1190472759 | 横浜市住宅地図 神奈川区 平成2年版 | 1989 (H元) | 刊広社 |  |
| 1190551641 | 神奈川区明細地図 平成2年版 | 1990 (H2) | 経済地図社 |  |
| 1190456770 | ゼンリン住宅地図 横浜市神奈川区 '91 | 1991 (H3) | ゼンリン |  |
| 1193014444 | ゼンリン住宅地図 横浜市神奈川区 平成4年版 | 1992 (H4) | ゼンリン |  |
| 1193080400 | ゼンリン住宅地図 横浜市神奈川区 平成5年版 | 1993 (H5) | ゼンリン |  |
| 1193082941 | コンビ住宅地図+町別電話帳 神奈川区 平成6年版 | 1993 (H5) | 刊広社 |  |
| 1194037230 | ゼンリン住宅地図 横浜市神奈川区 平成6年版 | 1994 (H6) | ゼンリン |  |
| 1194050020 | ブルーマップ 横浜市神奈川区 | 1994 (H6) | 民事法情報センター |  |
| 1195023083 | ゼンリン住宅地図 横浜市神奈川区 平成7年版 | 1995 (H7) | ゼンリン |  |
| 1195033382 | 横浜市住宅地図 神奈川区 平成8年版 | 1995 (H7) | 刊広社 |  |
| 1195033384 | コンビ住宅地図+町別電話帳 神奈川区 平成8年版 | 1995 (H7) | 刊広社 |  |
| 1196022545 | ゼンリン住宅地図 横浜市神奈川区 平成8年版 | 1996 (H8) | ゼンリン |  |
| 1197033988 | ゼンリン住宅地図 横浜市神奈川区 平成9年版 | 1997 (H9) | ゼンリン |  |

| 書誌番号 | 種類 | 発行年 | 出版社 | |
|----------------------------|-------------------------------|------------|-----------|---|
| 1197050506 | ブルーマップ 横浜市神奈川区 | 1997 (H9) | 民法法情報センター |  |
| 1197045733 | コンビ住宅地図+町別電話帳 神奈川区 平成10年版 | 1997 (H9) | 刊広社 |  |
| 1198024603 | ゼンリン住宅地図 横浜市神奈川区 平成10年版 | 1998 (H10) | ゼンリン |  |
| 1199030261 | ゼンリン住宅地図 横浜市神奈川区 '99 | 1999 (H11) | ゼンリン |  |
| 1199057765 | コンビ住宅地図+町別電話帳 神奈川区 平成12年版 | 1999 (H11) | 刊広社 |  |
| 1100023452 | ゼンリン住宅地図 横浜市神奈川区 平成12年版 | 2000 (H12) | ゼンリン |  |
| 1100029380 | ブルーマップ 横浜市神奈川区 2000 | 2000 (H12) | 民法法情報センター |  |
| 1101025580 | ゼンリン住宅地図 横浜市神奈川区 2001 | 2001 (H13) | ゼンリン |  |
| 1101059382 | 横浜市住宅地図 神奈川区 平成14年版 | 2001 (H13) | 刊広社 |  |
| 1101059383 | コンビ住宅地図+町別電話帳 神奈川区 平成14年版 | 2001 (H13) | 刊広社 |  |
| 1102025405 | ゼンリン住宅地図 横浜市神奈川区 2003 | 2002 (H14) | ゼンリン |  |
| 1103025144 | ゼンリン住宅地図 横浜市神奈川区 200304 | 2003 (H15) | ゼンリン |  |
| 1103062388 | ブルーマップ 横浜市神奈川区 | 2003 (H15) | 民法法情報センター |  |
| 1103080372 | 横浜市住宅地図 神奈川区 平成16年版 | 2003 (H15) | 刊広社 |  |
| 1103080409 | コンビ住宅地図+町別電話帳 神奈川区 平成16年版 | 2003 (H15) | 刊広社 |  |
| 1104026821 | ゼンリン住宅地図 横浜市神奈川区 200404 | 2004 (H16) | ゼンリン |  |
| 1105025798 | ゼンリン住宅地図 横浜市神奈川区 200504 | 2005 (H17) | ゼンリン |  |
| 1105080890 | 横浜市住宅地図 神奈川区 平成18年版 | 2005 (H17) | 刊広社 |  |
| 1105080888 | コンビ住宅地図+町別電話帳 神奈川区 平成18年版 | 2005 (H17) | 刊広社 |  |
| 1106024655 | ゼンリン住宅地図 横浜市神奈川区 200604 | 2006 (H18) | ゼンリン |  |
| 1106060205 | ブルーマップ 横浜市神奈川区 | 2006 (H18) | 民法法情報センター |  |
| 1107002351 | 横浜市住宅地図 神奈川区 19 | 2007 (H19) | 刊広社 |  |
| 1107002353 | コンビ住宅地図+町別電話帳 横浜市神奈川区 19 | 2007 (H19) | 刊広社 |  |
| 1107002356 | トリオ住宅地図+地籍+町別電話帳 横浜市神奈川区 19 | 2007 (H19) | 刊広社 |  |
| 1107043023 | ゼンリン住宅地図 横浜市神奈川区 200705 | 2007 (H19) | ゼンリン |  |
| 1108037281 | ゼンリン住宅地図 横浜市神奈川区 200805 | 2008 (H20) | ゼンリン |  |
| 1108049080 | 横浜市住宅地図 神奈川区 平成20年版 | 2008 (H20) | 刊広社 |  |
| 1108049082 | トリオ住宅地図+地籍+町別電話帳 横浜市神奈川区 20年版 | 2008 (H20) | 刊広社 |  |
| 1108049083 | コンビ住宅地図+町別電話帳 横浜市神奈川区 20 | 2008 (H20) | 刊広社 |  |
| 1108076577 | ブルーマップ 横浜市神奈川区 | 2008 (H20) | 民法法情報センター |  |
| 1109040426 | ゼンリン住宅地図 横浜市神奈川区 200905 | 2009 (H21) | ゼンリン |  |
| 1110039960 | ゼンリン住宅地図 横浜市神奈川区 201005 | 2010 (H22) | ゼンリン |  |
| 1110080741 | ブルーマップ 横浜市神奈川区 | 2010 (H22) | 民法法情報センター |  |
| 1111040502 | ゼンリン住宅地図 横浜市神奈川区 201105 | 2011 (H23) | ゼンリン |  |
| 1112036478 | ゼンリン住宅地図 横浜市神奈川区 201205 | 2012 (H24) | ゼンリン |  |
| 1113162811 | ブルーマップ 横浜市神奈川区 | 2012 (H24) | ゼンリン |  |
| 1113053384 | ゼンリン住宅地図 横浜市神奈川区 201305 | 2013 (H25) | ゼンリン |  |
| 1113176296 | ゼンリン住宅地図 横浜市神奈川区 201405 | 2014 (H26) | ゼンリン |  |

| 書誌番号 | 種類 | 発行年 | 出版社 | |
|----------------------------|-------------------------|------------|------|---|
| 1113212366 | ブルーマップ 横浜市神奈川区 201410 | 2014 (H26) | ゼンリン |  |
| 1113273827 | ゼンリン住宅地図 横浜市神奈川区 201505 | 2015 (H27) | ゼンリン |  |
| 1113381606 | ゼンリン住宅地図 横浜市神奈川区 201605 | 2016 (H28) | ゼンリン |  |
| 1113426433 | ブルーマップ 横浜市神奈川区 201610 | 2016 (H28) | ゼンリン |  |
| 1113492359 | ゼンリン住宅地図 横浜市神奈川区 201705 | 2017 (H29) | ゼンリン |  |
| 1113594699 | ゼンリン住宅地図 横浜市神奈川区 201805 | 2018 (H30) | ゼンリン |  |
| 1113634157 | ブルーマップ 横浜市神奈川区 201810 | 2018 (H30) | ゼンリン |  |
| 1113695172 | ゼンリン住宅地図 横浜市神奈川区 201905 | 2019 (R元) | ゼンリン |  |
| 1113785363 | ゼンリン住宅地図 横浜市神奈川区 202005 | 2020 (R2) | ゼンリン |  |
| 1113825050 | ブルーマップ 横浜市神奈川区 202010 | 2020 (R2) | ゼンリン |  |
| 1113878736 | ゼンリン住宅地図 横浜市神奈川区 202105 | 2021 (R3) | ゼンリン |  |
| 1113970212 | ゼンリン住宅地図 横浜市神奈川区 202205 | 2022 (R4) | ゼンリン |  |
| 1122005318 | ブルーマップ 横浜市神奈川区 202210 | 2022 (R4) | ゼンリン |  |
| 1122058744 | ゼンリン住宅地図 横浜市神奈川区 202305 | 2023 (R5) | ゼンリン |  |


横浜市西区

































| 書誌番号 | 種類 | 発行年 | 出版社 | |
|----------------------------|-------------------------|------------|-----------|---|
| 1103062504 | 西区明細地図 昭和31年版 | 1956 (S31) | 経済地図社 |  |
| 1103062098 | 西区明細地図 昭和35年版 | 1960 (S35) | 経済地図社 |  |
| 1105012832 | 西区明細地図 昭和39年版 | 1964 (S39) | 経済地図社 |  |
| 1105026771 | 西区明細地図 昭和41年版 | 1966 (S41) | 経済地図社 |  |
| 1105026772 | 西区明細地図 昭和43年版 | 1968 (S43) | 経済地図社 |  |
| 1105026773 | 西区明細地図 昭和45年版 | 1970 (S45) | 経済地図社 |  |
| 1105026774 | 西区明細地図 昭和47年版 | 1972 (S47) | 経済地図社 |  |
| 1105026775 | 西区明細地図 昭和49年版 | 1974 (S49) | 経済地図社 |  |
| 1197002342 | 西区明細地図 昭和51年版 | 1976 (S51) | 経済地図社 |  |
| 1190482176 | 西区明細地図 昭和53年版 | 1978 (S53) | 経済地図社 |  |
| 1190482185 | 西区明細地図 昭和56年版 | 1981 (S56) | 経済地図社 |  |
| 1190487390 | 横浜市住宅地図 西区 昭和57年版 | 1982 (S57) | 刊広社 |  |
| 1190573090 | 横浜市住宅地図 西区 昭和59年版 | 1984 (S59) | 刊広社 |  |
| 1190482147 | 西区明細地図 昭和60年版 | 1985 (S60) | 経済地図社 |  |
| 1190534369 | 横浜市住宅地図 西区 昭和61年版 | 1986 (S61) | 刊広社 |  |
| 1190482158 | 西区明細地図 昭和63年版 | 1987 (S62) | 経済地図社 |  |
| 1190472817 | 横浜市住宅地図 西区 昭和63年版 | 1988 (S63) | 刊広社 |  |
| 1193016335 | ブルーマップ 横浜市西区 | 1989 (H元) | 民法法情報センター |  |
| 1190473147 | 西区明細地図 平成元年版 | 1989 (H元) | 経済地図社 |  |
| 1190472816 | 横浜市住宅地図 西区 平成2年版 | 1990 (H2) | 刊広社 |  |
| 1190602000 | ゼンリン住宅地図 横浜市西区 平成4年版 | 1991 (H3) | ゼンリン |  |
| 1193015074 | ゼンリン住宅地図 横浜市西区 平成5年版 | 1992 (H4) | ゼンリン |  |
| 1190531200 | 横浜市住宅地図 西区 平成4年版 | 1992 (H4) | 刊広社 |  |
| 1194038225 | ゼンリン住宅地図 横浜市西区 平成6年版 | 1993 (H5) | ゼンリン |  |
| 1197043561 | ブルーマップ 横浜市西区 | 1993 (H5) | 民法法情報センター |  |
| 1194029683 | 横浜市住宅地図 西区 平成6年版 | 1994 (H6) | 刊広社 |  |
| 1194029682 | コンビ住宅地図+町別電話帳 西区 平成6年版 | 1994 (H6) | 刊広社 |  |
| 1194061128 | ゼンリン住宅地図 横浜市西区 平成7年版 | 1994 (H6) | ゼンリン |  |
| 1195046799 | ゼンリン住宅地図 横浜市西区 平成8年版 | 1995 (H7) | ゼンリン |  |
| 1195067411 | 横浜市住宅地図 西区 平成8年版 | 1995 (H7) | 刊広社 |  |
| 1195067408 | コンビ住宅地図+町別電話帳 西区 平成8年版 | 1995 (H7) | 刊広社 |  |
| 1196035906 | ゼンリン住宅地図 横浜市西区 平成9年版 | 1996 (H8) | ゼンリン |  |
| 1197050509 | ゼンリン住宅地図 横浜市西区 平成10年版 | 1997 (H9) | ゼンリン |  |
| 1197062236 | ブルーマップ 横浜市西区 | 1997 (H9) | 民法法情報センター |  |
| 1197080509 | 横浜市住宅地図 西区 平成10年版 | 1997 (H9) | 刊広社 |  |
| 1197080506 | コンビ住宅地図+町別電話帳 西区 平成10年版 | 1997 (H9) | 刊広社 |  |
| 1198043543 | ゼンリン住宅地図 横浜市西区 平成11年版 | 1998 (H10) | ゼンリン |  |

| 書誌番号 | 種類 | 発行年 | 出版社 | |
|----------------------------|-----------------------------|------------|-----------|---|
| 1199042937 | ゼンリン住宅地図 横浜市西区 2000 | 1999 (H11) | ゼンリン |  |
| 1199064214 | 横浜市住宅地図 西区 平成12年版 | 1999 (H11) | 刊広社 |  |
| 1199064215 | コンビ住宅地図+町別電話帳 西区 平成12年版 | 1999 (H11) | 刊広社 |  |
| 1100041916 | ゼンリン住宅地図 西区 2001 | 2000 (H12) | ゼンリン |  |
| 1100048304 | ブルーマップ 横浜市西区 | 2000 (H12) | 民事法情報センター |  |
| 1101036385 | ゼンリン住宅地図 横浜市西区 2002 | 2001 (H13) | ゼンリン |  |
| 1101061699 | 横浜市住宅地図 西区 平成14年版 | 2001 (H13) | 刊広社 |  |
| 1101061697 | コンビ住宅地図+町別電話帳 西区 平成14年版 | 2001 (H13) | 刊広社 |  |
| 1102040213 | ゼンリン住宅地図 横浜市西区 200206 | 2002 (H14) | ゼンリン |  |
| 1103040765 | ゼンリン住宅地図 横浜市西区 200306 | 2003 (H15) | ゼンリン |  |
| 1103065593 | コンビ住宅地図+町別電話帳 西区 平成16年版 | 2003 (H15) | 刊広社 |  |
| 1103065596 | 横浜市住宅地図 西区 平成16年版 | 2003 (H15) | 刊広社 |  |
| 1103080419 | ブルーマップ 横浜市西区 | 2003 (H15) | 民事法情報センター |  |
| 1104042225 | ゼンリン住宅地図 横浜市西区 200406 | 2004 (H16) | ゼンリン |  |
| 1105045092 | ゼンリン住宅地図 横浜市西区 200506 | 2005 (H17) | ゼンリン |  |
| 1105075353 | 横浜市住宅地図 西区 平成18年版 | 2005 (H17) | 刊広社 |  |
| 1105075354 | コンビ住宅地図+町別電話帳 西区 平成18年版 | 2005 (H17) | 刊広社 |  |
| 1106045569 | ゼンリン住宅地図 横浜市西区 200606 | 2006 (H18) | ゼンリン |  |
| 1106067901 | ブルーマップ 横浜市西区 | 2006 (H18) | 民事法情報センター |  |
| 1107008891 | コンビ住宅地図+町別電話帳 横浜市西区 19 | 2007 (H19) | 刊広社 |  |
| 1107008893 | トリオ住宅地図+地籍+町別電話帳 横浜市西区 19 | 2007 (H19) | 刊広社 |  |
| 1107008885 | 横浜市住宅地図 西区 19 | 2007 (H19) | 刊広社 |  |
| 1107048151 | ゼンリン住宅地図 横浜市西区 200706 | 2007 (H19) | ゼンリン |  |
| 1108046253 | ゼンリン住宅地図 横浜市西区 200806 | 2008 (H20) | ゼンリン |  |
| 1108056556 | 横浜市住宅地図 西区 平成20年版 | 2008 (H20) | 刊広社 |  |
| 1108056559 | トリオ住宅地図+地籍+町別電話帳 横浜市西区 20年版 | 2008 (H20) | 刊広社 |  |
| 1108056852 | コンビ住宅地図+町別電話帳 横浜市西区 20 | 2008 (H20) | 刊広社 |  |
| 1108086039 | ブルーマップ 横浜市西区 | 2008 (H20) | 民事法情報センター |  |
| 1109049067 | ゼンリン住宅地図 横浜市西区 200906 | 2009 (H21) | ゼンリン |  |
| 1110050538 | ゼンリン住宅地図 横浜市西区 201006 | 2010 (H22) | ゼンリン |  |
| 1110090722 | ブルーマップ 横浜市西区 | 2010 (H22) | ゼンリン |  |
| 1111049413 | ゼンリン住宅地図 横浜市西区 201106 | 2011 (H23) | ゼンリン |  |
| 1112044088 | ゼンリン住宅地図 横浜市西区 201206 | 2012 (H24) | ゼンリン |  |
| 1112093101 | ブルーマップ 横浜市西区 | 2012 (H24) | ゼンリン |  |
| 1113063628 | ゼンリン住宅地図 横浜市西区 201306 | 2013 (H25) | ゼンリン |  |
| 1113176294 | ゼンリン住宅地図 横浜市西区 201406 | 2014 (H26) | ゼンリン |  |
| 1113220892 | ブルーマップ 横浜市西区 201411 | 2014 (H26) | ゼンリン |  |
| 1113283728 | ゼンリン住宅地図 横浜市西区 201506 | 2015 (H27) | ゼンリン |  |

| 書誌番号 | 種類 | 発行年 | 出版社 | |
|----------------------------|-----------------------|------------|------|---|
| 1113391246 | ゼンリン住宅地図 横浜市西区 201606 | 2016 (H28) | ゼンリン |  |
| 1113438266 | ブルーマップ 横浜市西区 201611 | 2016 (H28) | ゼンリン |  |
| 1113499451 | ゼンリン住宅地図 横浜市西区 201706 | 2017 (H29) | ゼンリン |  |
| 1113603677 | ゼンリン住宅地図 横浜市西区 201806 | 2018 (H30) | ゼンリン |  |
| 1113647691 | ブルーマップ 横浜市西区 201811 | 2018 (H30) | ゼンリン |  |
| 1113701776 | ゼンリン住宅地図 横浜市西区 201906 | 2019 (R元) | ゼンリン |  |
| 1113793461 | ゼンリン住宅地図 横浜市西区 202006 | 2020 (R2) | ゼンリン |  |
| 1113832260 | ブルーマップ 横浜市西区 202011 | 2020 (R2) | ゼンリン |  |
| 1113886598 | ゼンリン住宅地図 横浜市西区 202106 | 2021 (R3) | ゼンリン |  |
| 1113977662 | ゼンリン住宅地図 横浜市西区 202206 | 2022 (R4) | ゼンリン |  |
| 1122022115 | ブルーマップ 横浜市西区 202211 | 2022 (R4) | ゼンリン |  |
| 1122071150 | ゼンリン住宅地図 横浜市西区 202306 | 2023 (R5) | ゼンリン |  |

横浜市中区

































| 書誌番号 | 種類 | 発行年 | 出版社 | |
|----------------------------|------------------------|------------|-----------|---|
| 1103062505 | 中区明細地図 昭和31年版 | 1956 (S31) | 経済地図社 |  |
| 1103062099 | 中区明細地図 昭和34年版 | 1959 (S34) | 経済地図社 |  |
| 1105012835 | 中区明細地図 昭和37年版 | 1962 (S37) | 経済地図社 |  |
| 1105027031 | 中区明細地図 昭和40年版 | 1964 (S39) | 経済地図社 |  |
| 1105027032 | 中区明細地図 昭和41年版 | 1966 (S41) | 経済地図社 |  |
| 1105027033 | 中区明細地図 昭和43年版 | 1968 (S43) | 経済地図社 |  |
| 1105027034 | 中区明細地図 昭和45年版 | 1970 (S45) | 経済地図社 |  |
| 1105027035 | 中区明細地図 昭和47年版 | 1972 (S47) | 経済地図社 |  |
| 1105027036 | 中区明細地図 昭和49年版 | 1974 (S49) | 経済地図社 |  |
| 1190457451 | 中区明細地図(南) 昭和51年版 | 1976 (S51) | 経済地図社 |  |
| 1190482491 | 中区明細地図(北) 昭和51年版 | 1976 (S51) | 経済地図社 |  |
| 1190482489 | 中区明細地図(南) 昭和53年版 | 1978 (S53) | 経済地図社 |  |
| 1190482463 | 中区明細地図(北) 昭和53年版 | 1978 (S53) | 経済地図社 |  |
| 1190482432 | 中区明細地図(南) 昭和55年版 | 1980 (S55) | 経済地図社 |  |
| 1190482444 | 中区明細地図(北) 昭和56年版 | 1981 (S56) | 経済地図社 |  |
| 1190487401 | 横浜市住宅地図 中区 昭和57年版 | 1981 (S56) | 刊広社 |  |
| 1195033712 | 横浜市住宅地図 中区 昭和58年版 | 1983 (S58) | 刊広社 |  |
| 1190482453 | 中区明細地図(北) 昭和58年版 | 1983 (S58) | 経済地図社 |  |
| 1190482417 | 中区明細地図(南) 昭和59年版 | 1984 (S59) | 経済地図社 |  |
| 1190534367 | 横浜市住宅地図 中区 昭和60年版 | 1984 (S59) | 刊広社 |  |
| 1190482428 | 中区明細地図 昭和61年版 | 1985 (S60) | 経済地図社 |  |
| 1197002360 | ゼンリン住宅地図 横浜市 4 中区 | 1985 (S60) | ゼンリン |  |
| 1190472813 | 横浜市住宅地図 中区 昭和62年版 | 1987 (S62) | 刊広社 |  |
| 1190487434 | 中区明細地図 昭和63年版 | 1987 (S62) | 経済地図社 |  |
| 1190472811 | 横浜市住宅地図 中区 平成元年版 | 1989 (H元) | 刊広社 |  |
| 1195063670 | 中区明細地図 平成元年版 | 1989 (H元) | 経済地図社 |  |
| 1193016358 | ブルーマップ 横浜市中区 | 1989 (H元) | 民事法情報センター |  |
| 1190456773 | ゼンリン住宅地図 横浜市中区 '91 | 1990 (H2) | ゼンリン |  |
| 1190539777 | 横浜市住宅地図 中区 平成3年版 | 1990 (H2) | 刊広社 |  |
| 1190602005 | ゼンリン住宅地図 横浜市中区 平成4年度版 | 1991 (H3) | ゼンリン |  |
| 1190595843 | ゼンリン住宅地図 横浜市中区 平成5年度版 | 1992 (H4) | ゼンリン |  |
| 1193024757 | 横浜市住宅地図 中区 平成5年版 | 1993 (H5) | 刊広社 |  |
| 1193024452 | コンビ住宅地図+町別電話帳 中区 平成5年版 | 1993 (H5) | 刊広社 |  |
| 1194038493 | ゼンリン住宅地図 横浜市中区 平成6年度版 | 1993 (H5) | ゼンリン |  |
| 1197043560 | ブルーマップ 横浜市中区 | 1993 (H5) | 民事法情報センター |  |
| 1194072126 | ゼンリン住宅地図 横浜市中区 平成7年度版 | 1994 (H6) | ゼンリン |  |
| 1194083548 | コンビ住宅地図+町別電話帳 中区 平成7年版 | 1994 (H6) | 刊広社 |  |

| 書誌番号 | 種類 | 発行年 | 出版社 | |
|----------------------------|---------------------------|------------|-----------|---|
| 1194083544 | 横浜市住宅地図 中区 平成7年版 | 1994 (H6) | 刊広社 |  |
| 1195059411 | ゼンリン住宅地図 横浜市中区 平成8年度版 | 1995 (H7) | ゼンリン |  |
| 1196044760 | ゼンリン住宅地図 横浜市中区 平成9年度版 | 1996 (H8) | ゼンリン |  |
| 1196060483 | 横浜市住宅地図 中区 平成9年版 | 1996 (H8) | 刊広社 |  |
| 1196060482 | コンビ住宅地図+町別電話帳 中区 平成9年版 | 1996 (H8) | 刊広社 |  |
| 1197053818 | ゼンリン住宅地図 横浜市中区 平成10年版 | 1997 (H9) | ゼンリン |  |
| 1197067066 | ブルーマップ 横浜市中区 | 1997 (H9) | 民事法情報センター |  |
| 1198048474 | ゼンリン住宅地図 横浜市中区 平成11年版 | 1998 (H10) | ゼンリン |  |
| 1198046318 | コンビ住宅地図+町別電話帳 中区 平成11年版 | 1998 (H10) | 刊広社 |  |
| 1198046317 | 横浜市住宅地図 中区 平成11年版 | 1998 (H10) | 刊広社 |  |
| 1199001422 | 横浜市中区町地図 平成11年版 | 1998 (H10) | 刊広社 |  |
| 1199047030 | ゼンリン住宅地図 横浜市中区 2000 | 1999 (H11) | ゼンリン |  |
| 1100041914 | 横浜市住宅地図 中区 平成13年版 | 2000 (H12) | 刊広社 |  |
| 1100041912 | コンビ住宅地図+町別電話帳 中区 平成13年版 | 2000 (H12) | 刊広社 |  |
| 1100048319 | ゼンリン住宅地図 横浜市中区 2001 | 2000 (H12) | ゼンリン |  |
| 1100062109 | ブルーマップ 横浜市中区 2001 | 2000 (H12) | 民事法情報センター |  |
| 1101042812 | ゼンリン住宅地図 横浜市中区 2002 | 2001 (H13) | ゼンリン |  |
| 1102039897 | 横浜市住宅地図 中区 平成15年版 | 2002 (H14) | 刊広社 |  |
| 1102039898 | コンビ住宅地図+町別電話帳 中区 平成15年版 | 2002 (H14) | 刊広社 |  |
| 1102041666 | ゼンリン住宅地図 横浜市中区 200207 | 2002 (H14) | ゼンリン |  |
| 1103048913 | ゼンリン住宅地図 横浜市中区 200307 | 2003 (H15) | ゼンリン |  |
| 1103084004 | ブルーマップ 横浜市中区 | 2003 (H15) | 民事法情報センター |  |
| 1104047808 | 横浜市住宅地図 中区 平成17年版 | 2004 (H16) | 刊広社 |  |
| 1104047809 | コンビ住宅地図+町別電話帳 中区 平成17年版 | 2004 (H16) | 刊広社 |  |
| 1104053691 | ゼンリン住宅地図 横浜市中区 200407 | 2004 (H16) | ゼンリン |  |
| 1105051724 | ゼンリン住宅地図 横浜市中区 200507 | 2005 (H17) | ゼンリン |  |
| 1106011959 | 横浜市住宅地図 中区 18 | 2006 (H18) | 刊広社 |  |
| 1106011964 | コンビ住宅地図+町別電話帳 横浜市中区 18 | 2006 (H18) | 刊広社 |  |
| 1106011961 | トリオ住宅地図+地籍+町別電話帳 横浜市中区 18 | 2006 (H18) | 刊広社 |  |
| 1106049802 | ゼンリン住宅地図 横浜市中区 200607 | 2006 (H18) | ゼンリン |  |
| 1106067899 | ブルーマップ 横浜市中区 | 2006 (H18) | 民事法情報センター |  |
| 1107055677 | ゼンリン住宅地図 横浜市中区 200707 | 2007 (H19) | ゼンリン |  |
| 1107058254 | 横浜市住宅地図 中区 19 | 2007 (H19) | 刊広社 |  |
| 1107058255 | コンビ住宅地図+町別電話帳 横浜市中区 19 | 2007 (H19) | 刊広社 |  |
| 1107058258 | トリオ住宅地図+地籍+町別電話帳 横浜市中区 19 | 2007 (H19) | 刊広社 |  |
| 1108055150 | ゼンリン住宅地図 横浜市中区 200807 | 2008 (H20) | ゼンリン |  |
| 1108092631 | ブルーマップ 横浜市中区 200812 | 2008 (H20) | 民事法情報センター |  |
| 1109008014 | 横浜市住宅地図 中区 21年版 | 2009 (H21) | 刊広社 |  |

| 書誌番号 | 種類 | 発行年 | 出版社 | |
|----------------------------|-----------------------|------------|------|---|
| 1109057219 | ゼンリン住宅地図 横浜市中区 200907 | 2009 (H21) | ゼンリン |  |
| 1110057350 | ゼンリン住宅地図 横浜市中区 201007 | 2010 (H22) | ゼンリン |  |
| 1111091972 | ブルーマップ 横浜市中区 201101 | 2011 (H23) | ゼンリン |  |
| 1111051113 | ゼンリン住宅地図 横浜市中区 201107 | 2011 (H23) | ゼンリン |  |
| 1112057791 | ゼンリン住宅地図 横浜市中区 201207 | 2012 (H24) | ゼンリン |  |
| 1112095425 | ブルーマップ 横浜市中区 201212 | 2012 (H24) | ゼンリン |  |
| 1113073230 | ゼンリン住宅地図 横浜市中区 201307 | 2013 (H25) | ゼンリン |  |
| 1113185337 | ゼンリン住宅地図 横浜市中区 201407 | 2014 (H26) | ゼンリン |  |
| 1113229905 | ブルーマップ 横浜市中区 201412 | 2014 (H26) | ゼンリン |  |
| 1113292414 | ゼンリン住宅地図 横浜市中区 201507 | 2015 (H27) | ゼンリン |  |
| 1113401226 | ゼンリン住宅地図 横浜市中区 201607 | 2016 (H28) | ゼンリン |  |
| 1113447026 | ブルーマップ 横浜市中区 201612 | 2016 (H28) | ゼンリン |  |
| 1113504053 | ゼンリン住宅地図 横浜市中区 201707 | 2017 (H29) | ゼンリン |  |
| 1113610030 | ゼンリン住宅地図 横浜市中区 201807 | 2018 (H30) | ゼンリン |  |
| 1113654197 | ブルーマップ 横浜市中区 201812 | 2018 (H30) | ゼンリン |  |
| 1113710146 | ゼンリン住宅地図 横浜市中区 201907 | 2019 (R元) | ゼンリン |  |
| 1113798946 | ゼンリン住宅地図 横浜市中区 202007 | 2020 (R2) | ゼンリン |  |
| 1113842687 | ブルーマップ 横浜市中区 202012 | 2020 (R2) | ゼンリン |  |
| 1113895200 | ゼンリン住宅地図 横浜市中区 202107 | 2021 (R3) | ゼンリン |  |
| 1113985295 | ゼンリン住宅地図 横浜市中区 202207 | 2022 (R4) | ゼンリン |  |
| 1122027033 | ブルーマップ 横浜市中区 202212 | 2022 (R4) | ゼンリン |  |
| 1122071146 | ゼンリン住宅地図 横浜市中区 202307 | 2023 (R5) | ゼンリン |  |

横浜市南区



































| 書誌番号 | 種類 | 発行年 | 出版社 | |
|----------------------------|-------------------------|------------|-----------|---|
| 1103062100 | 南区明細地図 昭和32年版 | 1957 (S32) | 経済地図社 |  |
| 1103062101 | 南区明細地図 昭和35年版 | 1960 (S35) | 経済地図社 |  |
| 1105012836 | 南区明細地図 昭和39年版 | 1963 (S38) | 経済地図社 |  |
| 1105027045 | 南区明細地図 昭和41年版 | 1966 (S41) | 経済地図社 |  |
| 1105027049 | 南区東部明細地図 昭和43年版 | 1967 (S42) | 経済地図社 |  |
| 1106006976 | 南区西部明細地図 昭和43年版 | 1968 (S43) | 経済地図社 |  |
| 1105027046 | 南区明細地図 昭和44年版 | 1969 (S44) | 経済地図社 |  |
| 1105027047 | 南区明細地図 昭和47年版 | 1971 (S46) | 経済地図社 |  |
| 1105027048 | 南区明細地図 昭和48年版 | 1973 (S48) | 経済地図社 |  |
| 1190484848 | 南区明細地図 昭和50年版 | 1975 (S50) | 経済地図社 |  |
| 1190481973 | 南区明細地図(東) 昭和53年版 | 1978 (S53) | 経済地図社 |  |
| 1190481975 | 南区明細地図(西) 昭和53年版 | 1978 (S53) | 経済地図社 |  |
| 1190481979 | 南区明細地図(西) 昭和55年版 | 1980 (S55) | 経済地図社 |  |
| 1190481929 | 南区明細地図(東) 昭和55年版 | 1980 (S55) | 経済地図社 |  |
| 1190487394 | 横浜市住宅地図 南区 昭和57年版 No. 1 | 1981 (S56) | 刊広社 |  |
| 1198007992 | 南区明細地図(西) 昭和58年版 | 1983 (S58) | 経済地図社 |  |
| 1197002368 | 横浜市住宅地図 南区 昭和58年版 | 1983 (S58) | 刊広社 |  |
| 1190481935 | 南区明細地図(東) 昭和58年版 | 1983 (S58) | 経済地図社 |  |
| 1190534385 | 横浜市住宅地図 南区 昭和60年版 | 1985 (S60) | 刊広社 |  |
| 1190481940 | 南区明細地図 昭和61年版 | 1986 (S61) | 経済地図社 |  |
| 1197002359 | ゼンリンの住宅地図 横浜市 5 南区 | 1986 (S61) | ゼンリン |  |
| 1190472835 | 横浜市住宅地図 南区 昭和62年版 | 1986 (S61) | 刊広社 |  |
| 1190551642 | 南区明細地図 昭和63年版 | 1988 (S63) | 経済地図社 |  |
| 1190472834 | 横浜市住宅地図 南区 平成元年版 | 1989 (H元) | 刊広社 |  |
| 1193016365 | ブルーマップ 横浜市南区 | 1989 (H元) | 民事法情報センター |  |
| 1193024856 | 南区明細地図 平成2年版 | 1990 (H2) | 経済地図社 |  |
| 1190571887 | ゼンリン住宅地図 横浜市南区 '91 | 1990 (H2) | ゼンリン |  |
| 1190601991 | ゼンリン住宅地図 横浜市南区 平成4年版 | 1991 (H3) | ゼンリン |  |
| 1193024937 | ゼンリン住宅地図 横浜市南区 '93 | 1992 (H4) | ゼンリン |  |
| 1193024796 | 横浜市住宅地図 南区 平成5年版 | 1993 (H5) | 刊広社 |  |
| 1193061082 | ゼンリン住宅地図 横浜市南区 平成6年版 | 1993 (H5) | ゼンリン |  |
| 1194037215 | ブルーマップ 横浜市南区 | 1993 (H5) | 民事法情報センター |  |
| 1194072128 | ゼンリン住宅地図 横浜市南区 平成7年版 | 1994 (H6) | ゼンリン |  |
| 1195008609 | 横浜市住宅地図 南区 平成7年版 | 1995 (H7) | 刊広社 |  |
| 1195008610 | コンビ住宅地図+町別電話帳 南区 平成7年版 | 1995 (H7) | 刊広社 |  |
| 1195059408 | ゼンリン住宅地図 横浜市南区 平成8年版 | 1995 (H7) | ゼンリン |  |
| 1196049465 | ゼンリン住宅地図 横浜市南区 平成9年版 | 1996 (H8) | ゼンリン |  |


















| 書誌番号 | 種類 | 発行年 | 出版社 | |
|----------------------------|---------------------------|------------|-----------|---|
| 1197011380 | 横浜市住宅地図 南区 平成9年版 | 1997 (H9) | 刊広社 |  |
| 1197011382 | コンビ住宅地図+町別電話帳 南区 平成9年版 | 1997 (H9) | 刊広社 |  |
| 1197062238 | ゼンリン住宅地図 横浜市南区 平成10年版 | 1997 (H9) | ゼンリン |  |
| 1197074914 | ブルーマップ 横浜市南区 | 1997 (H9) | 民事法情報センター |  |
| 1198048473 | ゼンリン住宅地図 横浜市南区 平成11年版 | 1998 (H10) | ゼンリン |  |
| 1199001659 | コンビ住宅地図+町別電話帳 平成11年版 | 1999 (H11) | 刊広社 |  |
| 1199052502 | ゼンリン住宅地図 横浜市南区 2000 | 1999 (H11) | ゼンリン |  |
| 1100062114 | ゼンリン住宅地図 横浜市南区 2001 | 2000 (H12) | ゼンリン |  |
| 1100077178 | ブルーマップ 横浜市南区 2001 | 2000 (H12) | 民事法情報センター |  |
| 1101000702 | 横浜市住宅地図 南区 平成13年版 | 2001 (H13) | 刊広社 |  |
| 1101000703 | コンビ住宅地図+町別電話帳 平成13年版 | 2001 (H13) | 刊広社 |  |
| 1101052528 | ゼンリン住宅地図 横浜市南区 2002 | 2001 (H13) | ゼンリン |  |
| 1102047866 | ゼンリン住宅地図 横浜市南区 200208 | 2002 (H14) | ゼンリン |  |
| 1103001390 | 横浜市住宅地図 南区 平成15年版 | 2003 (H15) | 刊広社 |  |
| 1103001389 | コンビ住宅地図+町別電話帳 南区 平成15年版 | 2003 (H15) | 刊広社 |  |
| 1103058107 | ゼンリン住宅地図 横浜市南区 200308 | 2003 (H15) | ゼンリン |  |
| 1103094654 | ブルーマップ 横浜市南区 | 2003 (H15) | 民事法情報センター |  |
| 1104054561 | ゼンリン住宅地図 横浜市南区 200407 | 2004 (H16) | ゼンリン |  |
| 1104083111 | 横浜市住宅地図 南区 平成17年版 | 2004 (H16) | 刊広社 |  |
| 1104083113 | コンビ住宅地図+町別電話帳 南区 平成17年版 | 2004 (H16) | 刊広社 |  |
| 1105051723 | ゼンリン住宅地図 横浜市南区 200507 | 2005 (H17) | ゼンリン |  |
| 1106029160 | 横浜市住宅地図 南区 18 | 2006 (H18) | 刊広社 |  |
| 1106029161 | コンビ住宅地図+町別電話帳 南区 | 2006 (H18) | 刊広社 |  |
| 1106029162 | トリオ住宅地図+地籍+町別電話帳 横浜市南区 18 | 2006 (H18) | 刊広社 |  |
| 1106049807 | ゼンリン住宅地図 横浜市南区 200607 | 2006 (H18) | ゼンリン |  |
| 1107055676 | ゼンリン住宅地図 横浜市南区 200707 | 2007 (H19) | ゼンリン |  |
| 1107064769 | コンビ住宅地図+町別電話帳 横浜市南区 19 | 2007 (H19) | 刊広社 |  |
| 1107064770 | トリオ住宅地図+地籍+町別電話帳 横浜市南区 19 | 2007 (H19) | 刊広社 |  |
| 1107087385 | ブルーマップ 横浜市南区 200711 | 2007 (H19) | 民事法情報センター |  |
| 1108055149 | ゼンリン住宅地図 横浜市南区 200807 | 2008 (H20) | ゼンリン |  |
| 1109014855 | 横浜市住宅地図 南区 地籍版 21年版 | 2009 (H21) | 刊広社 |  |
| 1109014854 | 横浜市住宅地図 南区 21年版 | 2009 (H21) | 刊広社 |  |
| 1109057217 | ゼンリン住宅地図 横浜市南区 200907 | 2009 (H21) | ゼンリン |  |
| 1110000668 | ブルーマップ 横浜市南区 200912 | 2009 (H21) | 民事法情報センター |  |
| 1110057351 | ゼンリン住宅地図 横浜市南区 201007 | 2010 (H22) | ゼンリン |  |
| 1111051111 | ゼンリン住宅地図 横浜市南区 201107 | 2011 (H23) | ゼンリン |  |
| 1111091973 | ブルーマップ 横浜市南区 201112 | 2011 (H23) | ゼンリン |  |
| 1112057794 | ゼンリン住宅地図 横浜市南区 201207 | 2012 (H24) | ゼンリン |  |

| 書誌番号 | 種類 | 発行年 | 出版社 | |
|----------------------------|-----------------------|------------|------|---|
| 1113073228 | ゼンリン住宅地図 横浜市南区 201307 | 2013 (H25) | ゼンリン |  |
| 1113124005 | ブルーマップ 横浜市南区 201312 | 2013 (H25) | ゼンリン |  |
| 1113185336 | ゼンリン住宅地図 横浜市南区 201407 | 2014 (H26) | ゼンリン |  |
| 1113292412 | ゼンリン住宅地図 横浜市南区 201507 | 2015 (H27) | ゼンリン |  |
| 1113338723 | ブルーマップ 横浜市南区 201512 | 2015 (H27) | ゼンリン |  |
| 1113401240 | ゼンリン住宅地図 横浜市南区 201607 | 2016 (H28) | ゼンリン |  |
| 1113504054 | ゼンリン住宅地図 横浜市南区 201707 | 2017 (H29) | ゼンリン |  |
| 1113548784 | ブルーマップ 横浜市南区 201712 | 2017 (H29) | ゼンリン |  |
| 1113610026 | ゼンリン住宅地図 横浜市南区 201807 | 2018 (H30) | ゼンリン |  |
| 1113710147 | ゼンリン住宅地図 横浜市南区 201907 | 2019 (R元) | ゼンリン |  |
| 1113752490 | ブルーマップ 横浜市南区 201912 | 2019 (R元) | ゼンリン |  |
| 1113798947 | ゼンリン住宅地図 横浜市南区 202007 | 2020 (R2) | ゼンリン |  |
| 1113895204 | ゼンリン住宅地図 横浜市南区 202107 | 2021 (R3) | ゼンリン |  |
| 1113940228 | ブルーマップ 横浜市南区 202112 | 2021 (R3) | ゼンリン |  |
| 1113985296 | ゼンリン住宅地図 横浜市南区 202207 | 2022 (R4) | ゼンリン |  |
| 1122071148 | ゼンリン住宅地図 横浜市南区 202307 | 2023 (R5) | ゼンリン |  |

横浜市港南区






































1969年10月（昭和44年）に南区から分區

| 書誌番号 | 種類 | 発行年 | 出版社 | |
|-------------------------------------|--------------------------|------------|-----------|---|
| 1969年10月（昭和44年）より以前は南区の住宅地図をご覧ください。 | | | | |
| 1105026737 | 港南区明細地図 昭和44年版 | 1969 (S44) | 経済地図社 |  |
| 1105026738 | 港南区明細地図 昭和46年版 | 1971 (S46) | 経済地図社 |  |
| 1105026739 | 港南区明細地図 昭和48年版 | 1973 (S48) | 経済地図社 |  |
| 1190485439 | 港南区明細地図 昭和50年版 | 1975 (S50) | 経済地図社 |  |
| 1190485504 | 港南区明細地図 昭和52年版 | 1977 (S52) | 経済地図社 |  |
| 1190485494 | 港南区明細地図 昭和55年版 | 1980 (S55) | 経済地図社 |  |
| 1197002366 | 横浜市住宅地図 港南区 昭和57年版 | 1981 (S56) | 刊広社 |  |
| 1190486137 | 港南区明細地図 昭和58年版 | 1982 (S57) | 経済地図社 |  |
| 1190573073 | 横浜市住宅地図 港南区 昭和59年版 | 1983 (S58) | 刊広社 |  |
| 1190486136 | 港南区明細地図 昭和59年版 | 1984 (S59) | 経済地図社 |  |
| 1190534330 | 横浜市住宅地図 港南区 昭和61年版 | 1985 (S60) | 刊広社 |  |
| 1190486133 | 港南区明細地図 昭和62年版 | 1987 (S62) | 経済地図社 |  |
| 1190472775 | 横浜市住宅地図 港南区 昭和63年版 | 1987 (S62) | 刊広社 |  |
| 1190551707 | 港南区明細地図 平成元年版 | 1989 (H元) | 経済地図社 |  |
| 1193016367 | ブルーマップ 横浜市港南区 | 1989 (H元) | 民事法情報センター |  |
| 1190539194 | ゼンリン住宅地図 横浜市港南区 '91 | 1991 (H3) | ゼンリン |  |
| 1190472772 | 横浜市住宅地図 港南区 平成2年版 | 1989 (H元) | 刊広社 |  |
| 1193014708 | ゼンリン住宅地図 横浜市港南区 平成5年版 | 1993 (H5) | ゼンリン |  |
| 1193082932 | 横浜市住宅地図 港南区 平成6年版 | 1993 (H5) | 刊広社 |  |
| 1193082934 | コンビ住宅地図+町別電話帳 港南区 平成6年版 | 1993 (H5) | 刊広社 |  |
| 1194017886 | ゼンリン住宅地図 横浜市港南区 平成6年版 | 1994 (H6) | ゼンリン |  |
| 1194042628 | ブルーマップ 横浜市港南区 | 1994 (H6) | 民事法情報センター |  |
| 1195005073 | ゼンリン住宅地図 横浜市港南区 平成7年版 | 1995 (H7) | ゼンリン |  |
| 1195071719 | ゼンリン住宅地図 横浜市港南区 平成8年版 | 1995 (H7) | ゼンリン |  |
| 1195060198 | 横浜市住宅地図 港南区 平成8年版 | 1995 (H7) | 刊広社 |  |
| 1195060199 | コンビ住宅地図+町別電話帳 港南区 平成8年版 | 1995 (H7) | 刊広社 |  |
| 1196076290 | ゼンリン住宅地図 横浜市港南区 平成9年版 | 1996 (H8) | ゼンリン |  |
| 1197070281 | 横浜市住宅地図 港南区 平成10年版 | 1997 (H9) | 刊広社 |  |
| 1197070307 | コンビ住宅地図+町別電話帳 港南区 平成10年版 | 1997 (H9) | 刊広社 |  |
| 1198004395 | ゼンリン住宅地図 横浜市港南区 平成10年版 | 1998 (H10) | ゼンリン |  |
| 1198012972 | ブルーマップ 横浜市港南区 | 1998 (H10) | 民事法情報センター |  |
| 1198075963 | ゼンリン住宅地図 横浜市港南区 平成11年版 | 1998 (H10) | ゼンリン |  |
| 1199052507 | 横浜市住宅地図 港南区 平成12年版 | 1999 (H11) | 刊広社 |  |
| 1199052505 | コンビ住宅地図+町別電話帳 港南区 平成12年版 | 1999 (H11) | 刊広社 |  |
| 1199070971 | ゼンリン住宅地図 横浜市港南区 2000 | 1999 (H11) | ゼンリン |  |
| 1100068650 | ゼンリン住宅地図 横浜市港南区 2001 | 2000 (H12) | ゼンリン | |

| 書誌番号 | 種類 | 発行年 | 出版社 | |
|----------------------------|----------------------------|------------|-----------|---|
| 1101004001 | ブルーマップ 横浜市港南区 2001 | 2001 (H13) | 民事法情報センター |  |
| 1101054270 | 横浜市住宅地図 港南区 平成14年版 | 2001 (H13) | 刊広社 |  |
| 1101054272 | コンビ住宅地図+町別電話帳 港南区 平成14年版 | 2001 (H13) | 刊広社 |  |
| 1101071985 | ゼンリン住宅地図 横浜市港南区 2002 | 2001 (H13) | ゼンリン |  |
| 1102068302 | ゼンリン住宅地図 横浜市港南区 200211 | 2002 (H14) | ゼンリン |  |
| 1103063522 | 横浜市住宅地図 港南区 平成16年版 | 2003 (H15) | 刊広社 |  |
| 1103063521 | コンビ住宅地図+町別電話帳 港南区 平成16年版 | 2003 (H15) | 刊広社 |  |
| 1103088390 | ゼンリン住宅地図 横浜市港南区 200311 | 2003 (H15) | ゼンリン |  |
| 1104084633 | ゼンリン住宅地図 横浜市港南区 200411 | 2004 (H16) | ゼンリン |  |
| 1105064567 | コンビ住宅地図+町別電話帳 港南区 平成18年版 | 2005 (H17) | 刊広社 |  |
| 1105064568 | 横浜市住宅地図 港南区 平成18年版 | 2005 (H17) | 刊広社 |  |
| 1105084268 | ゼンリン住宅地図 横浜市港南区 200511 | 2005 (H17) | ゼンリン |  |
| 1106085874 | ゼンリン住宅地図 横浜市港南区 200611 | 2006 (H18) | ゼンリン |  |
| 1106091537 | コンビ住宅地図+町別電話帳 横浜市港南区 18 | 2006 (H18) | 刊広社 |  |
| 1106091539 | トリオ住宅地図+地籍+町別電話帳 横浜市港南区 18 | 2006 (H18) | 刊広社 |  |
| 1107088015 | ゼンリン住宅地図 横浜市港南区 200711 | 2007 (H19) | ゼンリン |  |
| 1108021802 | ブルーマップ 横浜市港南区 200803 | 2008 (H20) | 民事法情報センター |  |
| 1108039632 | トリオ住宅地図+地籍+町別電話帳 横浜市港南区 20 | 2008 (H20) | 刊広社 |  |
| 1108039631 | コンビ住宅地図+町別電話帳 横浜市港南区 20 | 2008 (H20) | 刊広社 |  |
| 1108039630 | 横浜市住宅地図 港南区 20 | 2008 (H20) | 刊広社 |  |
| 1108086010 | ゼンリン住宅地図 横浜市港南区 200811 | 2008 (H20) | ゼンリン |  |
| 1109081484 | 横浜市住宅地図 港南区 地籍版 21年版 | 2009 (H21) | 刊広社 |  |
| 1109089592 | ゼンリン住宅地図 横浜市港南区 200911 | 2009 (H21) | ゼンリン |  |
| 1110031725 | ブルーマップ 横浜市港南区 201004 | 2010 (H22) | 民事法情報センター |  |
| 1110090716 | ゼンリン住宅地図 横浜市港南区 201011 | 2010 (H22) | ゼンリン |  |
| 1111083625 | ゼンリン住宅地図 横浜市港南区 201111 | 2011 (H23) | ゼンリン |  |
| 1112033514 | ブルーマップ 横浜市港南区 201204 | 2012 (H24) | ゼンリン |  |
| 1112084503 | ゼンリン住宅地図 横浜市港南区 201211 | 2012 (H24) | ゼンリン |  |
| 1113119898 | ゼンリン住宅地図 横浜市港南区 201311 | 2013 (H25) | ゼンリン |  |
| 1113168156 | ブルーマップ 横浜市港南区 201404 | 2014 (H26) | ゼンリン |  |
| 1113220895 | ゼンリン住宅地図 横浜市港南区 201411 | 2014 (H26) | ゼンリン |  |
| 1113326466 | ゼンリン住宅地図 横浜市港南区 201511 | 2015 (H27) | ゼンリン |  |
| 1113371824 | ブルーマップ 横浜市港南区 201604 | 2016 (H28) | ゼンリン |  |
| 1113438262 | ゼンリン住宅地図 横浜市港南区 201611 | 2016 (H28) | ゼンリン |  |
| 1113537944 | ゼンリン住宅地図 横浜市港南区 201711 | 2017 (H29) | ゼンリン |  |
| 1113587699 | ブルーマップ 横浜市港南区 201804 | 2018 (H30) | ゼンリン |  |
| 1113647693 | ゼンリン住宅地図 横浜市港南区 201811 | 2018 (H30) | ゼンリン |  |
| 1113741808 | ゼンリン住宅地図 横浜市港南区 201911 | 2019 (R元) | ゼンリン |  |

| 書誌番号 | 種類 | 発行年 | 出版社 | |
|----------------------------|------------------------|-----------|------|---|
| 1113787502 | ブルーマップ 横浜市港南区 202004 | 2020 (R2) | ゼンリン |  |
| 1113833089 | ゼンリン住宅地図 横浜市港南区 202011 | 2020 (R2) | ゼンリン |  |
| 1113933725 | ゼンリン住宅地図 横浜市港南区 202111 | 2021 (R3) | ゼンリン |  |
| 1113970505 | ブルーマップ 横浜市港南区 202204 | 2022 (R4) | ゼンリン |  |
| 1122013979 | ゼンリン住宅地図 横浜市港南区 202211 | 2022 (R4) | ゼンリン |  |
| 1122100759 | ゼンリン住宅地図 横浜市港南区 202311 | 2023 (R5) | ゼンリン |  |

横浜市保土ヶ谷区




































| 書誌番号 | 種類 | 発行年 | 出版社 | |
|----------------------------|----------------------------|------------|-----------|---|
| 1103062102 | 保土ヶ谷区明細地図 昭和35年版 | 1960 (S35) | 経済地図社 |  |
| 1103062103 | 保土ヶ谷区明細地図 昭和37年版 | 1962 (S37) | 経済地図社 |  |
| 1105012837 | 保土ヶ谷区明細地図 昭和39年版 | 1964 (S39) | 経済地図社 |  |
| 1105026736 | 保土ヶ谷区西部明細地図 昭和43年版 | 1968 (S43) | 経済地図社 |  |
| 1106006975 | 保土ヶ谷区東部明細地図 昭和43年版 | 1969 (S44) | 経済地図社 |  |
| 1105026733 | 保土ヶ谷区明細地図 昭和45年版 | 1970 (S45) | 経済地図社 |  |
| 1105026734 | 保土ヶ谷区明細地図 昭和47年版 | 1972 (S47) | 経済地図社 |  |
| 1105026735 | 保土ヶ谷区明細地図 昭和49年版 | 1974 (S49) | 経済地図社 |  |
| 1190484696 | 保土ヶ谷区明細地図 昭和54年版 | 1979 (S54) | 経済地図社 |  |
| 1190484707 | 保土ヶ谷区明細地図 昭和56年版 | 1981 (S56) | 経済地図社 |  |
| 1190472825 | 横浜市住宅地図 保土ヶ谷区 昭和57年版 | 1981 (S56) | 刊広社 |  |
| 1190484712 | 保土ヶ谷区明細地図 昭和58年版 | 1983 (S58) | 経済地図社 |  |
| 1190472822 | 横浜市住宅地図 保土ヶ谷区 昭和59年版 | 1984 (S59) | 刊広社 |  |
| 1190472820 | 横浜市住宅地図 保土ヶ谷区 昭和61年版 | 1985 (S60) | 刊広社 |  |
| 1197002357 | ゼンリンの住宅地図 横浜市 7 保土ヶ谷区 | 1986 (S61) | ゼンリン |  |
| 1190487405 | 保土ヶ谷区明細地図 昭和61年版 | 1986 (S61) | 経済地図社 |  |
| 1190471122 | 横浜市住宅地図 保土ヶ谷区 昭和63年版 | 1987 (S62) | 刊広社 |  |
| 1190473155 | 保土ヶ谷区明細地図 昭和63年版 | 1988 (S63) | 経済地図社 |  |
| 1190472819 | 横浜市住宅地図 保土ヶ谷区 平成2年版 | 1989 (H元) | 刊広社 |  |
| 1193016683 | 保土ヶ谷区明細地図 平成2年版 | 1990 (H2) | 経済地図社 |  |
| 1190539217 | ゼンリン住宅地図 横浜市保土ヶ谷区 '92 | 1991 (H3) | ゼンリン |  |
| 1190539780 | 横浜市住宅地図 保土ヶ谷区 平成4年版 | 1991 (H3) | 刊広社 |  |
| 1193015049 | ゼンリン住宅地図 横浜市保土ヶ谷区 平成5年版 | 1992 (H4) | ゼンリン |  |
| 1193082937 | 横浜市住宅地図 保土ヶ谷区 平成6年版 | 1993 (H5) | 刊広社 |  |
| 1193082940 | コンビ住宅地図+町別電話帳 保土ヶ谷区 平成6年版 | 1993 (H5) | 刊広社 |  |
| 1194019053 | ゼンリン住宅地図 横浜市保土ヶ谷区 平成6年版 | 1993 (H5) | ゼンリン |  |
| 1194037217 | ブルーマップ 横浜市保土ヶ谷区 | 1994 (H6) | 民事法情報センター |  |
| 1194084448 | ゼンリン住宅地図 横浜市保土ヶ谷区 平成7年版 | 1994 (H6) | ゼンリン |  |
| 1195045903 | 横浜市住宅地図 保土ヶ谷区 平成8年版 | 1995 (H7) | 刊広社 |  |
| 1195045904 | コンビ住宅地図+町別電話帳 保土ヶ谷区 平成8年版 | 1995 (H7) | 刊広社 |  |
| 1195065521 | ゼンリン住宅地図 横浜市保土ヶ谷区 平成8年版 | 1995 (H7) | ゼンリン |  |
| 1196076291 | ゼンリン住宅地図 横浜市保土ヶ谷区 平成9年版 | 1996 (H8) | ゼンリン |  |
| 1197067069 | コンビ住宅地図+町別電話帳 保土ヶ谷区 平成10年版 | 1997 (H9) | 刊広社 |  |
| 1197084967 | ゼンリン住宅地図 横浜市保土ヶ谷区 平成10年版 | 1997 (H9) | ゼンリン |  |
| 1198007419 | ブルーマップ 横浜市保土ヶ谷区 | 1998 (H10) | 民事法情報センター |  |
| 1199004415 | ゼンリン住宅地図 横浜市保土ヶ谷区 '99 | 1999 (H11) | ゼンリン |  |
| 1199060796 | 横浜市住宅地図 保土ヶ谷区 平成12年版 | 1999 (H11) | 刊広社 |  |

| 書誌番号 | 種類 | 発行年 | 出版社 | |
|----------------------------|--------------------------------|------------|-----------|---|
| 1199060790 | コンビ住宅地図+町別電話帳 保土ヶ谷区 平成12年版 | 1999 (H11) | 刊広社 |  |
| 1100009099 | ゼンリン住宅地図 横浜市保土ヶ谷区 2000 | 2000 (H12) | ゼンリン |  |
| 1101004007 | ゼンリン住宅地図 横浜市保土ヶ谷区 2001 | 2001 (H13) | ゼンリン |  |
| 1101016331 | ブルーマップ 横浜市保土ヶ谷区 2001 | 2001 (H13) | 民事法情報センター |  |
| 1101064868 | 横浜市住宅地図 保土ヶ谷区 平成14年版 | 2001 (H13) | 刊広社 |  |
| 1101064867 | コンビ住宅地図+町別電話帳 保土ヶ谷区 平成14年版 | 2001 (H13) | 刊広社 |  |
| 1102003515 | ゼンリン住宅地図 横浜市保土ヶ谷区 2002 | 2002 (H14) | ゼンリン |  |
| 1103003490 | ゼンリン住宅地図 横浜市保土ヶ谷区 200301 | 2003 (H15) | ゼンリン |  |
| 1103071585 | 横浜市住宅地図 保土ヶ谷区 平成16年版 | 2003 (H15) | 刊広社 |  |
| 1103071586 | コンビ住宅地図+町別電話帳 保土ヶ谷区 平成16年版 | 2003 (H15) | 刊広社 |  |
| 1104006669 | ゼンリン住宅地図 横浜市保土ヶ谷区 200401 | 2004 (H16) | ゼンリン |  |
| 1104030618 | ブルーマップ 横浜市保土ヶ谷区 [2004] | 2004 (H16) | 民事法情報センター |  |
| 1105004824 | ゼンリン住宅地図 横浜市保土ヶ谷区 200501 | 2005 (H17) | ゼンリン |  |
| 1105077007 | 横浜市住宅地図 保土ヶ谷区 平成18年版 | 2005 (H17) | 刊広社 |  |
| 1105077008 | コンビ住宅地図+町別電話帳 保土ヶ谷区 平成18年版 | 2005 (H17) | 刊広社 |  |
| 1106005346 | ゼンリン住宅地図 横浜市保土ヶ谷区 200601 | 2006 (H18) | ゼンリン |  |
| 1107004617 | ゼンリン住宅地図 横浜市保土ヶ谷区 200701 | 2007 (H19) | ゼンリン |  |
| 1107024291 | コンビ住宅地図+町別電話帳 保土ヶ谷区 19年版 | 2007 (H19) | 刊広社 |  |
| 1107024292 | トリオ住宅地図+地籍+町別電話帳 横浜市保土ヶ谷区 19年版 | 2007 (H19) | 刊広社 |  |
| 1107024290 | 横浜市住宅地図 保土ヶ谷区 19年版 | 2007 (H19) | 刊広社 |  |
| 1107043024 | ブルーマップ 横浜市保土ヶ谷区 200705 | 2007 (H19) | 民事法情報センター |  |
| 1108005028 | ゼンリン住宅地図 横浜市保土ヶ谷区 200801 | 2008 (H20) | ゼンリン |  |
| 1108070876 | 横浜市住宅地図 保土ヶ谷区 20年版 | 2008 (H20) | 刊広社 |  |
| 1108070877 | トリオ住宅地図+地籍+町別電話帳 横浜市保土ヶ谷区 20年版 | 2008 (H20) | 刊広社 |  |
| 1108070880 | コンビ住宅地図+町別電話帳 保土ヶ谷区 20年版 | 2008 (H20) | 刊広社 |  |
| 1109004472 | ゼンリン住宅地図 横浜市保土ヶ谷区 200901 | 2009 (H21) | ゼンリン |  |
| 1109049057 | ブルーマップ 横浜市保土ヶ谷区 200906 | 2009 (H21) | 民事法情報センター |  |
| 1110008651 | ゼンリン住宅地図 横浜市保土ヶ谷区 201001 | 2010 (H22) | ゼンリン |  |
| 1111011996 | ゼンリン住宅地図 横浜市保土ヶ谷区 201101 | 2011 (H23) | ゼンリン |  |
| 1111043600 | ブルーマップ 横浜市保土ヶ谷区 201106 | 2011 (H23) | ゼンリン |  |
| 1112005245 | ゼンリン住宅地図 横浜市保土ヶ谷区 201201 | 2012 (H24) | ゼンリン |  |
| 1113014881 | ゼンリン住宅地図 横浜市保土ヶ谷区 201301 | 2013 (H25) | ゼンリン |  |
| 1113087261 | ブルーマップ 横浜市保土ヶ谷区 201306 | 2013 (H25) | ゼンリン |  |
| 1113129398 | ゼンリン住宅地図 横浜市保土ヶ谷区 201401 | 2014 (H26) | ゼンリン |  |
| 1113237551 | ゼンリン住宅地図 横浜市保土ヶ谷区 201501 | 2015 (H27) | ゼンリン |  |
| 1113281507 | ブルーマップ 横浜市保土ヶ谷区 201506 | 2015 (H27) | ゼンリン |  |
| 1113344745 | ゼンリン住宅地図 横浜市保土ヶ谷区 201601 | 2016 (H28) | ゼンリン |  |
| 1113455314 | ゼンリン住宅地図 横浜市保土ヶ谷区 201701 | 2017 (H29) | ゼンリン |  |

| 書誌番号 | 種類 | 発行年 | 出版社 | |
|----------------------------|--------------------------|------------|------|---|
| 1113499453 | ブルーマップ 横浜市保土ヶ谷区 201706 | 2017 (H29) | ゼンリン |  |
| 1113556923 | ゼンリン住宅地図 横浜市保土ヶ谷区 201801 | 2018 (H30) | ゼンリン |  |
| 1113663332 | ゼンリン住宅地図 横浜市保土ヶ谷区 201901 | 2019 (H31) | ゼンリン |  |
| 1113703141 | ブルーマップ 横浜市保土ヶ谷区 201906 | 2019 (R元) | ゼンリン |  |
| 1113755721 | ゼンリン住宅地図 横浜市保土ヶ谷区 202001 | 2020 (R2) | ゼンリン |  |
| 1113847888 | ゼンリン住宅地図 横浜市保土ヶ谷区 202101 | 2021 (R3) | ゼンリン |  |
| 1113887803 | ブルーマップ 横浜市保土ヶ谷区 202106 | 2021 (R3) | ゼンリン |  |
| 1113940219 | ゼンリン住宅地図 横浜市保土ヶ谷区 202201 | 2022 (R4) | ゼンリン |  |
| 1122027039 | ゼンリン住宅地図 横浜市保土ヶ谷区 202301 | 2023 (R5) | ゼンリン |  |
| 1122064802 | ブルーマップ 横浜市保土ヶ谷区 202306 | 2023 (R5) | ゼンリン |  |

横浜市旭区

1969年10月（昭和44年）保土ヶ谷区から分区

| 書誌番号 | 種類 | 発行年 | 出版社 | |
|--|-------------------------|------------|-----------|---|
| 1969年10月（昭和44年）より以前は保土ヶ谷区の住宅地図をご覧ください。 | | | | |
| 1105027042 | 旭区明細地図 昭和46年版 | 1970 (S45) | 経済地図社 |  |
| 1105027043 | 旭区明細地図 昭和47年版 | 1972 (S47) | 経済地図社 |  |
| 1105027044 | 旭区明細地図 昭和49年版 | 1974 (S49) | 経済地図社 |  |
| 1190485565 | 旭区明細地図 昭和51年版 | 1976 (S51) | 経済地図社 |  |
| 1190485509 | 旭区明細地図 昭和54年版 | 1979 (S54) | 経済地図社 |  |
| 1190485541 | 旭区明細地図 昭和56年版 | 1981 (S56) | 経済地図社 |  |
| 1190487253 | 横浜市住宅地図 旭区 昭和57年版 | 1982 (S57) | 刊広社 |  |
| 1197002364 | 横浜市住宅地図 旭区 昭和58年版 | 1983 (S58) | 刊広社 |  |
| 1190485532 | 旭区明細地図 昭和59年版 | 1984 (S59) | 経済地図社 |  |
| 1190485523 | 旭区明細地図 昭和61年版 | 1986 (S61) | 経済地図社 |  |
| 1190472681 | 横浜市住宅地図 旭区 昭和62年版 | 1986 (S61) | 刊広社 |  |
| 1190551695 | 旭区明細地図 昭和63年版 | 1988 (S63) | 経済地図社 |  |
| 1190472667 | 横浜市住宅地図 旭区 昭和64年版 | 1988 (S63) | 刊広社 |  |
| 1193016370 | ブルーマップ 横浜市旭区 | 1989 (H元) | 民事法情報センター |  |
| 1195063383 | 旭区明細地図 平成2年版 | 1990 (H2) | 経済地図社 |  |
| 1190539750 | 横浜市住宅地図 旭区 平成3年版 | 1990 (H2) | 刊広社 |  |
| 1190602003 | ゼンリン住宅地図 横浜市旭区 平成4年版 | 1991 (H3) | ゼンリン |  |
| 1193026304 | ゼンリン住宅地図 横浜市旭区 平成5年版 | 1992 (H4) | ゼンリン |  |
| 1193024735 | コンビ住宅地図+町別電話帳 旭区 平成5年版 | 1992 (H4) | 刊広社 |  |
| 1193084174 | ゼンリン住宅地図 横浜市旭区 平成6年版 | 1993 (H5) | ゼンリン |  |
| 1194083539 | ブルーマップ 横浜市旭区 | 1994 (H6) | 民事法情報センター |  |
| 1194072129 | ゼンリン住宅地図 横浜市旭区 平成7年版 | 1994 (H6) | ゼンリン |  |
| 1194058533 | 横浜市住宅地図 旭区 平成7年版 | 1994 (H6) | 刊広社 |  |
| 1194058531 | コンビ住宅地図+町別電話帳 旭区 平成7年版 | 1994 (H6) | 刊広社 |  |
| 1195053175 | ゼンリン住宅地図 横浜市旭区 平成8年版 | 1995 (H7) | ゼンリン |  |
| 1196068916 | ゼンリン住宅地図 横浜市旭区 平成9年版 | 1996 (H8) | ゼンリン |  |
| 1196072543 | 横浜市住宅地図 旭区 平成9年版 | 1996 (H8) | 刊広社 |  |
| 1196072542 | コンビ住宅地図+町別電話帳 旭区 平成9年版 | 1996 (H8) | 刊広社 |  |
| 1197084968 | ゼンリン住宅地図 横浜市旭区 平成10年版 | 1997 (H9) | ゼンリン |  |
| 1198007418 | ブルーマップ 横浜市旭区 | 1998 (H10) | 民事法情報センター |  |
| 1198067052 | コンビ住宅地図+町別電話帳 旭区 平成11年版 | 1998 (H10) | 刊広社 |  |
| 1100002663 | ゼンリン住宅地図 横浜市旭区 2000 | 2000 (H12) | ゼンリン |  |
| 1100068651 | ゼンリン住宅地図 横浜市旭区 2001 | 2000 (H12) | ゼンリン |  |
| 1100062117 | コンビ住宅地図+町別電話帳 旭区 平成13年版 | 2000 (H12) | 刊広社 |  |
| 1101004000 | ブルーマップ 横浜市旭区 2001 | 2001 (H13) | 民事法情報センター |  |
| 1101071986 | ゼンリン住宅地図 横浜市旭区 2002 | 2001 (H13) | ゼンリン |  |

| 書誌番号 | 種類 | 発行年 | 出版社 | |
|----------------------------|---------------------------|------------|-----------|---|
| 1102061772 | 横浜市住宅地図 旭区 平成15年版 | 2002 (H14) | 刊広社 |  |
| 1102061773 | コンビ住宅地図+町別電話帳 旭区 平成15年版 | 2002 (H14) | 刊広社 |  |
| 1102075727 | ゼンリン住宅地図 横浜市旭区 200212 | 2002 (H14) | ゼンリン |  |
| 1103099244 | ゼンリン住宅地図 横浜市旭区 200312 | 2003 (H15) | ゼンリン |  |
| 1104031646 | ブルーマップ 横浜市旭区 2004 | 2004 (H16) | 民事法情報センター |  |
| 1104064681 | コンビ住宅地図+町別電話帳 旭区 平成17年版 | 2004 (H16) | 刊広社 |  |
| 1104093112 | ゼンリン住宅地図 横浜市旭区 200412 | 2004 (H16) | ゼンリン |  |
| 1105095290 | ゼンリン住宅地図 横浜市旭区 200512 | 2005 (H17) | ゼンリン |  |
| 1106053478 | コンビ住宅地図+町別電話帳 横浜市旭区 18 | 2006 (H18) | 刊広社 |  |
| 1106053481 | トリオ住宅地図+地籍+町別電話帳 横浜市旭区 18 | 2006 (H18) | 刊広社 |  |
| 1106053480 | 横浜市住宅地図 旭区 18 | 2006 (H18) | 刊広社 |  |
| 1106091853 | ゼンリン住宅地図 横浜市旭区 200612 | 2006 (H18) | ゼンリン |  |
| 1107055672 | ブルーマップ 横浜市旭区 200707 | 2007 (H19) | 民事法情報センター |  |
| 1107095963 | ゼンリン住宅地図 横浜市旭区 200712 | 2007 (H19) | ゼンリン |  |
| 1108001444 | トリオ住宅地図+地籍+町別電話帳 横浜市旭区 20 | 2008 (H20) | 刊広社 |  |
| 1108001443 | コンビ住宅地図+町別電話帳 横浜市旭区 20 | 2008 (H20) | 刊広社 |  |
| 1108092626 | ゼンリン住宅地図 横浜市旭区 200812 | 2008 (H20) | ゼンリン |  |
| 1109040429 | ブルーマップ 横浜市旭区 200905 | 2009 (H21) | 民事法情報センター |  |
| 1109041253 | 横浜市住宅地図 旭区 21年版 | 2009 (H21) | 刊広社 |  |
| 1109041254 | 横浜市住宅地図 旭区 地籍版 21年版 | 2009 (H21) | 刊広社 |  |
| 1110000675 | ゼンリン住宅地図 横浜市旭区 200912 | 2009 (H21) | ゼンリン |  |
| 1111006616 | ゼンリン住宅地図 横浜市旭区 201012 | 2010 (H22) | ゼンリン |  |
| 1111040508 | ブルーマップ 横浜市旭区 201105 | 2011 (H23) | ゼンリン |  |
| 1112007879 | ゼンリン住宅地図 横浜市旭区 201112 | 2011 (H23) | ゼンリン |  |
| 1113014187 | ゼンリン住宅地図 横浜市旭区 201212 | 2012 (H24) | ゼンリン |  |
| 1113055200 | ブルーマップ 横浜市旭区 201305 | 2013 (H25) | ゼンリン |  |
| 1113119897 | ゼンリン住宅地図 横浜市旭区 201312 | 2013 (H25) | ゼンリン |  |
| 1113229933 | ゼンリン住宅地図 横浜市旭区 201412 | 2014 (H26) | ゼンリン |  |
| 1113273858 | ブルーマップ 横浜市旭区 201505 | 2015 (H27) | ゼンリン |  |
| 1113335773 | ゼンリン住宅地図 横浜市旭区 201512 | 2015 (H27) | ゼンリン |  |
| 1113447032 | ゼンリン住宅地図 横浜市旭区 201612 | 2016 (H28) | ゼンリン |  |
| 1113486887 | ブルーマップ 横浜市旭区 201705 | 2017 (H29) | ゼンリン |  |
| 1113548783 | ゼンリン住宅地図 横浜市旭区 201712 | 2017 (H29) | ゼンリン |  |
| 1113654205 | ゼンリン住宅地図 横浜市旭区 201812 | 2018 (H30) | ゼンリン |  |
| 1113703144 | ブルーマップ 横浜市旭区 201905 | 2019 (R元) | ゼンリン |  |
| 1113748333 | ゼンリン住宅地図 横浜市旭区 201912 | 2019 (R元) | ゼンリン |  |
| 1113839630 | ゼンリン住宅地図 横浜市旭区 202012 | 2020 (R2) | ゼンリン |  |
| 1113886605 | ブルーマップ 横浜市旭区 202105 | 2021 (R3) | ゼンリン |  |

| 書誌番号 | 種類 | 発行年 | 出版社 | |
|----------------------------|-----------------------|-----------|------|---|
| 1113933707 | ゼンリン住宅地図 横浜市旭区 202112 | 2021 (R3) | ゼンリン |  |
| 1122022151 | ゼンリン住宅地図 横浜市旭区 202212 | 2022 (R4) | ゼンリン |  |
| 1122058729 | ブルーマップ 横浜市旭区 202305 | 2023 (R5) | ゼンリン |  |






































横浜市磯子区


































| 書誌番号 | 種類 | 発行年 | 出版社 | |
|----------------------------|--------------------------|------------|-----------|---|
| 1103062105 | 磯子区明細地図 昭和34年版 | 1958 (S33) | 経済地図社 |  |
| 1103062106 | 磯子区明細地図 昭和36年版 | 1961 (S36) | 経済地図社 |  |
| 1105012839 | 磯子区明細地図 昭和38年版 | 1963 (S38) | 経済地図社 |  |
| 1105026740 | 磯子区明細地図 昭和40年版 | 1965 (S40) | 経済地図社 |  |
| 1105026741 | 磯子区明細地図 昭和42年版 | 1967 (S42) | 経済地図社 |  |
| 1105026742 | 磯子区明細地図 昭和44年版 | 1969 (S44) | 経済地図社 |  |
| 1105026743 | 磯子区明細地図 昭和46年版 | 1971 (S46) | 経済地図社 |  |
| 1190484849 | 磯子区明細地図 昭和51年版 | 1976 (S51) | 経済地図社 |  |
| 1190486666 | 磯子区明細地図 昭和54年版 | 1979 (S54) | 経済地図社 |  |
| 1190482636 | 磯子区明細地図 昭和56年版 | 1981 (S56) | 経済地図社 |  |
| 1190486896 | 横浜市住宅地図 磯子区 昭和57年版 No. 1 | 1981 (S56) | 刊広社 |  |
| 1190482643 | 磯子区明細地図 昭和58年版 | 1983 (S58) | 経済地図社 |  |
| 1190481553 | 磯子区明細地図 昭和60年版 | 1985 (S60) | 経済地図社 |  |
| 1190534317 | 横浜市住宅地図 磯子区 昭和60年版 | 1985 (S60) | 刊広社 |  |
| 1190456778 | ゼンリン住宅地図 横浜市 9 磯子区 | 1985 (S60) | ゼンリン |  |
| 1190561883 | 磯子区明細地図 昭和63年版 | 1987 (S62) | 経済地図社 |  |
| 1190561845 | 横浜市住宅地図 磯子区 昭和64年版 | 1988 (S63) | 刊広社 |  |
| 1193016377 | ブルーマップ 横浜市磯子区 | 1989 (H元) | 民事法情報センター |  |
| 1190561880 | 磯子区明細地図 平成2年版 | 1989 (H元) | 経済地図社 |  |
| 1190549996 | 横浜市住宅地図 磯子区 平成3年版 | 1990 (H2) | 刊広社 |  |
| 1190539210 | ゼンリン住宅地図 横浜市磯子区 平成4年版 | 1992 (H4) | ゼンリン |  |
| 1193024314 | コンビ住宅地図+町別電話帳 磯子区 平成5年版 | 1992 (H4) | 刊広社 |  |
| 1193014692 | ゼンリン住宅地図 横浜市磯子区 平成5年版 | 1993 (H5) | ゼンリン |  |
| 1194027150 | ゼンリン住宅地図 横浜市磯子区 平成6年版 | 1994 (H6) | ゼンリン |  |
| 1195002874 | 横浜市住宅地図 磯子区 平成7年版 | 1995 (H7) | 刊広社 |  |
| 1195002719 | コンビ住宅地図+町別電話帳 磯子区 平成7年版 | 1995 (H7) | 刊広社 |  |
| 1195015674 | ゼンリン住宅地図 横浜市磯子区 平成7年版 | 1995 (H7) | ゼンリン |  |
| 1195034719 | ブルーマップ 横浜市磯子区 | 1995 (H7) | 民事法情報センター |  |
| 1196010544 | ゼンリン住宅地図 横浜市磯子区 平成8年版 | 1996 (H8) | ゼンリン |  |
| 1197005624 | 横浜市住宅地図 磯子区 平成9年版 | 1997 (H9) | 刊広社 |  |
| 1197005626 | コンビ住宅地図+町別電話帳 磯子区 平成9年版 | 1997 (H9) | 刊広社 |  |
| 1197016341 | ゼンリン住宅地図 横浜市磯子区 平成9年版 | 1997 (H9) | ゼンリン |  |
| 1197040427 | ブルーマップ 横浜市磯子区 | 1997 (H9) | 民事法情報センター |  |
| 1198016718 | ゼンリン住宅地図 横浜市磯子区 平成10年版 | 1998 (H10) | ゼンリン |  |
| 1199000731 | コンビ住宅地図+町別電話帳 磯子区 平成11年版 | 1999 (H11) | 刊広社 |  |
| 1199007900 | ゼンリン住宅地図 横浜市磯子区 平成11年版 | 1999 (H11) | ゼンリン |  |
| 1100009101 | ゼンリン住宅地図 横浜市磯子区 2000 | 2000 (H12) | ゼンリン |  |


| 書誌番号 | 種類 | 発行年 | 出版社 | |
|----------------------------|----------------------------|------------|-----------|---|
| 1100017057 | ブルーマップ 横浜市磯子区 2000 | 2000 (H12) | 民事法情報センター |  |
| 1100064604 | コンビ住宅地図+町別電話帳 磯子区 平成13年版 | 2000 (H12) | 刊広社 |  |
| 1101004006 | ゼンリン住宅地図 横浜市磯子区 2001 | 2001 (H13) | ゼンリン |  |
| 1102003517 | ゼンリン住宅地図 横浜市磯子区 2002 | 2002 (H14) | ゼンリン |  |
| 1102067704 | 横浜市住宅地図 磯子区 15年版 | 2002 (H14) | 刊広社 |  |
| 1102067703 | コンビ住宅地図+町別電話帳 磯子区 平成15年版 | 2002 (H14) | 刊広社 |  |
| 1103005848 | ゼンリン住宅地図 横浜市磯子区 200301 | 2003 (H15) | ゼンリン |  |
| 1103035306 | ブルーマップ 横浜市磯子区 | 2003 (H15) | 民事法情報センター |  |
| 1104003162 | ゼンリン住宅地図 横浜市磯子区 200401 | 2004 (H16) | ゼンリン |  |
| 1104066235 | 横浜市住宅地図 磯子区 17年版 | 2004 (H16) | 刊広社 |  |
| 1104066233 | コンビ住宅地図+町別電話帳 磯子区 平成17年版 | 2004 (H16) | 刊広社 |  |
| 1105006249 | ゼンリン住宅地図 横浜市磯子区 200501 | 2005 (H17) | ゼンリン |  |
| 1106005347 | ゼンリン住宅地図 横浜市磯子区 200601 | 2006 (H18) | ゼンリン |  |
| 1106019335 | ブルーマップ 横浜市磯子区 | 2006 (H18) | 民事法情報センター |  |
| 1106038909 | 横浜市住宅地図 磯子区 18 | 2006 (H18) | 刊広社 |  |
| 1106038911 | コンビ住宅地図+町別電話帳 横浜市磯子区 18 | 2006 (H18) | 刊広社 |  |
| 1106038910 | トリオ住宅地図+地籍+町別電話帳 横浜市磯子区 18 | 2006 (H18) | 刊広社 |  |
| 1107004619 | ゼンリン住宅地図 横浜市磯子区 200701 | 2007 (H19) | ゼンリン |  |
| 1107072310 | 横浜市住宅地図 磯子区 19 | 2007 (H19) | 刊広社 |  |
| 1107072311 | コンビ住宅地図+町別電話帳 横浜市磯子区 19 | 2007 (H19) | 刊広社 |  |
| 1107072312 | トリオ住宅地図+地籍+町別電話帳 横浜市磯子区 19 | 2007 (H19) | 刊広社 |  |
| 1108005031 | ゼンリン住宅地図 横浜市磯子区 200801 | 2008 (H20) | ゼンリン |  |
| 1109004473 | ゼンリン住宅地図 横浜市磯子区 200901 | 2009 (H21) | ゼンリン |  |
| 1109025437 | 横浜市住宅地図 磯子区 21年版 | 2009 (H21) | 刊広社 |  |
| 1110008646 | ゼンリン住宅地図 横浜市磯子区 201001 | 2010 (H22) | ゼンリン |  |
| 1110050532 | ブルーマップ 横浜市磯子区 201006 | 2010 (H22) | 民事法情報センター |  |
| 1111011995 | ゼンリン住宅地図 横浜市磯子区 201101 | 2011 (H23) | ゼンリン |  |
| 1112005244 | ゼンリン住宅地図 横浜市磯子区 201201 | 2012 (H24) | ゼンリン |  |
| 1112046899 | ブルーマップ 横浜市磯子区 201206 | 2012 (H24) | ゼンリン |  |
| 1113017194 | ゼンリン住宅地図 横浜市磯子区 201301 | 2013 (H25) | ゼンリン |  |
| 1113128095 | ゼンリン住宅地図 横浜市磯子区 201401 | 2014 (H26) | ゼンリン |  |
| 1113176300 | ブルーマップ 横浜市磯子区 201406 | 2014 (H26) | ゼンリン |  |
| 1113237549 | ゼンリン住宅地図 横浜市磯子区 201501 | 2015 (H27) | ゼンリン |  |
| 1113344749 | ゼンリン住宅地図 横浜市磯子区 201601 | 2016 (H28) | ゼンリン |  |
| 1113391281 | ブルーマップ 横浜市磯子区 201606 | 2016 (H28) | ゼンリン |  |
| 1113457057 | ゼンリン住宅地図 横浜市磯子区 201701 | 2017 (H29) | ゼンリン |  |
| 1113554933 | ゼンリン住宅地図 横浜市磯子区 201801 | 2018 (H30) | ゼンリン |  |
| 1113603691 | ブルーマップ 横浜市磯子区 201806 | 2018 (H30) | ゼンリン |  |

| 書誌番号 | 種類 | 発行年 | 出版社 | |
|----------------------------|------------------------|------------|------|---|
| 1113663330 | ゼンリン住宅地図 横浜市磯子区 201901 | 2019 (H31) | ゼンリン |  |
| 1113755719 | ゼンリン住宅地図 横浜市磯子区 202001 | 2020 (R2) | ゼンリン |  |
| 1113793460 | ブルーマップ 横浜市磯子区 202006 | 2020 (R2) | ゼンリン |  |
| 1113847889 | ゼンリン住宅地図 横浜市磯子区 202101 | 2021 (R3) | ゼンリン |  |
| 1113940222 | ゼンリン住宅地図 横浜市磯子区 202201 | 2022 (R4) | ゼンリン |  |
| 1113985297 | ブルーマップ 横浜市磯子区 202206 | 2022 (R4) | ゼンリン |  |
| 1122027073 | ゼンリン住宅地図 横浜市磯子区 202301 | 2023 (R5) | ゼンリン |  |






































横浜市金沢区



































| 書誌番号 | 種類 | 発行年 | 出版社 | |
|----------------------------|--------------------------|------------|-----------|---|
| 1103062107 | 金沢区明細地図 '61 | 1960 (S35) | 経済地図社 |  |
| 1103062108 | 金沢区明細地図 昭和38年版 | 1963 (S38) | 経済地図社 |  |
| 1107050154 | 金沢区明細地図 昭和41年版 | 1966 (S41) | 経済地図社 |  |
| 1107050155 | 金沢区明細地図 昭和42年版 | 1967 (S42) | 経済地図社 |  |
| 1107050156 | 金沢区明細地図 昭和44年版 | 1969 (S44) | 経済地図社 |  |
| 1107050157 | 金沢区明細地図 昭和46年版 | 1971 (S46) | 経済地図社 |  |
| 1107050158 | 金沢区明細地図 昭和48年版 | 1973 (S48) | 経済地図社 |  |
| 1190486335 | 金沢区明細地図 昭和50年版 | 1975 (S50) | 経済地図社 |  |
| 1190486346 | 金沢区明細地図 昭和52年版 | 1977 (S52) | 経済地図社 |  |
| 1197002340 | 金沢区明細地図 昭和54年版 | 1979 (S54) | 経済地図社 |  |
| 1190486284 | 金沢区明細地図 昭和56年版 | 1981 (S56) | 経済地図社 |  |
| 1197002365 | 横浜市住宅地図 金沢区 昭和57年版 | 1982 (S57) | 刊広社 |  |
| 1190486298 | 金沢区明細地図 昭和58年版 | 1983 (S58) | 経済地図社 |  |
| 1190549667 | 横浜市住宅地図 金沢区 昭和59年版 | 1983 (S58) | 刊広社 |  |
| 1190534322 | 横浜市住宅地図 金沢区 昭和61年版 | 1985 (S60) | 刊広社 |  |
| 1190486325 | 金沢区明細地図 昭和61年版 | 1986 (S61) | 経済地図社 |  |
| 1190472770 | 横浜市住宅地図 金沢区 昭和63年版 | 1987 (S62) | 刊広社 |  |
| 1190542734 | 金沢区明細地図 昭和63年版 | 1988 (S63) | 経済地図社 |  |
| 1190472766 | 横浜市住宅地図 金沢区 平成2年版 | 1989 (H元) | 刊広社 |  |
| 1190537122 | 金沢区明細地図 平成2年版 | 1990 (H2) | 経済地図社 |  |
| 1190529728 | 横浜市住宅地図 金沢区 平成4年版 | 1991 (H3) | 刊広社 |  |
| 1190569171 | ゼンリン住宅地図 横浜市金沢区 '91 | 1991 (H3) | ゼンリン |  |
| 1190602009 | ゼンリン住宅地図 横浜市金沢区 平成4年版 | 1992 (H4) | ゼンリン |  |
| 1193014613 | ゼンリン住宅地図 横浜市金沢区 平成5年版 | 1993 (H5) | ゼンリン |  |
| 1193062321 | 横浜市住宅地図 金沢区 平成6年版 | 1993 (H5) | 刊広社 |  |
| 1193082936 | コンビ住宅地図+町別電話帳 金沢区 平成6年版 | 1993 (H5) | 刊広社 |  |
| 1194022526 | ゼンリン住宅地図 横浜市金沢区 平成6年版 | 1994 (H6) | ゼンリン |  |
| 1195010025 | ゼンリン住宅地図 横浜市金沢区 平成7年版 | 1995 (H7) | ゼンリン |  |
| 1195029037 | ブルーマップ 横浜市金沢区 | 1995 (H7) | 民事法情報センター |  |
| 1195040111 | 横浜市住宅地図 金沢区 平成8年版 | 1995 (H7) | 刊広社 |  |
| 1195040112 | コンビ住宅地図+町別電話帳 金沢区 平成8年版 | 1995 (H7) | 刊広社 |  |
| 1196003321 | ゼンリン住宅地図 横浜市金沢区 平成8年版 | 1996 (H8) | ゼンリン |  |
| 1197009372 | ゼンリン住宅地図 横浜市金沢区 平成9年版 | 1997 (H9) | ゼンリン |  |
| 1197034375 | ブルーマップ 横浜市金沢区 | 1997 (H9) | 民事法情報センター |  |
| 1197055562 | コンビ住宅地図+町別電話帳 金沢区 平成10年版 | 1997 (H9) | 刊広社 |  |
| 1198011610 | ゼンリン住宅地図 横浜市金沢区 平成10年版 | 1998 (H10) | ゼンリン |  |
| 1199004420 | ゼンリン住宅地図 横浜市金沢区 平成11年版 | 1999 (H11) | ゼンリン |  |







| 書誌番号 | 種類 | 発行年 | 出版社 | |
|----------------------------|------------------------------|------------|-----------|---|
| 1199039990 | 横浜市住宅地図 金沢区 平成12年版 | 1999 (H11) | 刊広社 |  |
| 1199039987 | コンビ住宅地図+町別電話帳 金沢区 平成12年版 | 1999 (H11) | 刊広社 |  |
| 1100002661 | ゼンリン住宅地図 横浜市金沢区 2000 | 2000 (H12) | ゼンリン |  |
| 1100017058 | ブルーマップ 横浜市金沢区 2000 | 2000 (H12) | 民事法情報センター |  |
| 1100077173 | ゼンリン住宅地図 横浜市金沢区 2001 | 2000 (H12) | ゼンリン |  |
| 1101070647 | 横浜市住宅地図 金沢区 平成14年版 | 2001 (H13) | 刊広社 |  |
| 1101070649 | コンビ住宅地図+町別電話帳 金沢区 平成14年版 | 2001 (H13) | 刊広社 |  |
| 1101078067 | ゼンリン住宅地図 横浜市金沢区 2002 | 2001 (H13) | ゼンリン |  |
| 1102075730 | ゼンリン住宅地図 横浜市金沢区 200212 | 2002 (H14) | ゼンリン |  |
| 1103028359 | ブルーマップ 横浜市金沢区 | 2003 (H15) | 民事法情報センター |  |
| 1103085761 | 横浜市住宅地図 金沢区 平成16年版 | 2003 (H15) | 刊広社 |  |
| 1103085762 | コンビ住宅地図+町別電話帳 金沢区 平成16年版 | 2003 (H15) | 刊広社 |  |
| 1103097929 | ゼンリン住宅地図 横浜市金沢区 200312 | 2003 (H15) | ゼンリン |  |
| 1104083496 | ゼンリン住宅地図 横浜市金沢区 200411 | 2004 (H16) | ゼンリン |  |
| 1105084269 | ゼンリン住宅地図 横浜市金沢区 200511 | 2005 (H17) | ゼンリン |  |
| 1105084855 | 横浜市住宅地図 金沢区 平成18年版 | 2005 (H17) | 刊広社 |  |
| 1105084862 | コンビ住宅地図+町別電話帳 金沢区 平成18年版 | 2005 (H17) | 刊広社 |  |
| 1106019340 | ブルーマップ 横浜市金沢区 | 2006 (H18) | 民事法情報センター |  |
| 1106085857 | ゼンリン住宅地図 横浜市金沢区 200611 | 2006 (H18) | ゼンリン |  |
| 1107012056 | コンビ住宅地図+町別電話帳 横浜市金沢区 19年版 | 2007 (H19) | 刊広社 |  |
| 1107012059 | トリオ住宅地図+地籍+町別電話帳 横浜市金沢区 19年版 | 2007 (H19) | 刊広社 |  |
| 1107088014 | ゼンリン住宅地図 横浜市金沢区 200711 | 2007 (H19) | ゼンリン |  |
| 1108021804 | ブルーマップ 横浜市金沢区 | 2008 (H20) | 民事法情報センター |  |
| 1108063923 | トリオ住宅地図+地籍+町別電話帳 横浜市金沢区 20年版 | 2008 (H20) | 刊広社 |  |
| 1108063921 | コンビ住宅地図+町別電話帳 横浜市金沢区 20年版 | 2008 (H20) | 刊広社 |  |
| 1108063920 | 横浜市住宅地図 金沢区 20年版 | 2008 (H20) | 刊広社 |  |
| 1108086009 | ゼンリン住宅地図 横浜市金沢区 200811 | 2008 (H20) | ゼンリン |  |
| 1109089591 | ゼンリン住宅地図 横浜市金沢区 200911 | 2009 (H21) | ゼンリン |  |
| 1110031722 | ブルーマップ 横浜市金沢区 201004 | 2010 (H22) | 民事法情報センター |  |
| 1110090714 | ゼンリン住宅地図 横浜市金沢区 201011 | 2010 (H22) | ゼンリン |  |
| 1111083626 | ゼンリン住宅地図 横浜市金沢区 201111 | 2011 (H23) | ゼンリン |  |
| 1112033513 | ブルーマップ 横浜市金沢区 201204 | 2012 (H24) | ゼンリン |  |
| 1112086842 | ゼンリン住宅地図 横浜市金沢区 201211 | 2012 (H24) | ゼンリン |  |
| 1113119894 | ゼンリン住宅地図 横浜市金沢区 201311 | 2013 (H25) | ゼンリン |  |
| 1113168154 | ブルーマップ 横浜市金沢区 201404 | 2014 (H26) | ゼンリン |  |
| 1113220899 | ゼンリン住宅地図 横浜市金沢区 201411 | 2014 (H26) | ゼンリン |  |
| 1113326465 | ゼンリン住宅地図 横浜市金沢区 201511 | 2015 (H27) | ゼンリン | |
| 1113371748 | ブルーマップ 横浜市金沢区 201604 | 2016 (H28) | ゼンリン | |




































| 書誌番号 | 種類 | 発行年 | 出版社 | |
|----------------------------|------------------------|------------|------|---|
| 1113438265 | ゼンリン住宅地図 横浜市金沢区 201611 | 2016 (H28) | ゼンリン |  |
| 1113541796 | ゼンリン住宅地図 横浜市金沢区 201711 | 2017 (H29) | ゼンリン |  |
| 1113587704 | ブルーマップ 横浜市金沢区 201804 | 2018 (H30) | ゼンリン |  |
| 1113647694 | ゼンリン住宅地図 横浜市金沢区 201811 | 2018 (H30) | ゼンリン |  |
| 1113741807 | ゼンリン住宅地図 横浜市金沢区 201911 | 2019 (R元) | ゼンリン |  |
| 1113787503 | ブルーマップ 横浜市金沢区 202004 | 2020 (R2) | ゼンリン |  |
| 1113833091 | ゼンリン住宅地図 横浜市金沢区 202011 | 2020 (R2) | ゼンリン |  |
| 1113933718 | ゼンリン住宅地図 横浜市金沢区 202111 | 2021 (R3) | ゼンリン |  |
| 1113970506 | ブルーマップ 横浜市金沢区 202204 | 2022 (R4) | ゼンリン |  |
| 1122013974 | ゼンリン住宅地図 横浜市金沢区 202211 | 2022 (R4) | ゼンリン |  |
| 1122100758 | ゼンリン住宅地図 横浜市金沢区 202311 | 2023 (R5) | ゼンリン |  |

横浜市港北区

| 書誌番号 | 種類 | 発行年 | 出版社 | |
|----------------------------|--------------------------|------------|-------|---|
| 1103062109 | 港北区明細地図 東部 昭和34年版 | 1959 (S34) | 経済地図社 |  |
| 1103062110 | 港北区明細地図 港北区東部地区 昭和36年版 | 1961 (S36) | 経済地図社 |  |
| 1105012834 | 港北区明細地図 (東部地区) 昭和39年版 | 1964 (S39) | 経済地図社 |  |
| 1105026757 | 港北区明細地図 西部 昭和40年版 | 1965 (S40) | 経済地図社 |  |
| 1105026759 | 港北区東部明細地図 昭和41年版 | 1966 (S41) | 経済地図社 |  |
| 1105026758 | 港北区西部明細地図 昭和42年版 | 1967 (S42) | 経済地図社 |  |
| 1105026760 | 港北区東部明細地図 昭和43年版 | 1968 (S43) | 経済地図社 |  |
| 1105026744 | 港北区明細地図 昭和45年版 | 1970 (S45) | 経済地図社 |  |
| 1105026745 | 港北区明細地図 昭和47年版 | 1972 (S47) | 経済地図社 |  |
| 1105026746 | 港北区明細地図 昭和49年版 | 1974 (S49) | 経済地図社 |  |
| 1190481651 | 港北区明細地図 昭和51年版 | 1976 (S51) | 経済地図社 |  |
| 1190481662 | 港北区明細地図(北) 昭和53年版 | 1978 (S53) | 経済地図社 |  |
| 1190481657 | 港北区明細地図(南部) 昭和53年版 | 1978 (S53) | 経済地図社 |  |
| 1190555938 | 港北区明細地図(北) 昭和55年版 | 1980 (S55) | 経済地図社 |  |
| 1190484906 | 港北区明細地図(南) 昭和55年版 | 1980 (S55) | 経済地図社 |  |
| 1190487367 | 横浜市住宅地図 港北区 昭和57年版 No. 1 | 1982 (S57) | 刊広社 |  |
| 1190484911 | 港北区明細地図(北) 昭和57年版 | 1982 (S57) | 経済地図社 |  |
| 1190484914 | 港北区明細地図(南) 昭和57年版 | 1982 (S57) | 経済地図社 |  |
| 1190561737 | 横浜市住宅地図 港北区 昭和58年版 | 1983 (S58) | 刊広社 |  |
| 1190534336 | 横浜市住宅地図 港北区 昭和60年版 | 1984 (S59) | 刊広社 |  |
| 1190484888 | 港北区明細地図(南) 昭和60年版 | 1985 (S60) | 経済地図社 |  |
| 1190482510 | 港北区明細地図(北) 昭和60年版 | 1985 (S60) | 経済地図社 |  |
| 1190472784 | 横浜市住宅地図 港北区 昭和62年版 | 1986 (S61) | 刊広社 |  |
| 1190484899 | 港北区明細地図(南) 昭和62年版 | 1987 (S62) | 経済地図社 |  |
| 1190484749 | 港北区明細地図(北) 昭和62年版 | 1987 (S62) | 経済地図社 |  |
| 1190472778 | 横浜市住宅地図 港北区 昭和64年版 | 1988 (S63) | 刊広社 |  |
| 1190551663 | 港北区明細地図(南) 平成元年版 | 1989 (H元) | 経済地図社 |  |
| 1190551644 | 港北区明細地図(北) 平成元年版 | 1989 (H元) | 経済地図社 |  |
| 1190602011 | ゼンリン住宅地図 横浜市港北区 南部 '91 | 1991 (H3) | ゼンリン |  |
| 1190601995 | ゼンリン住宅地図 横浜市港北区 北部 '91 | 1991 (H3) | ゼンリン |  |
| 1190594112 | ゼンリン住宅地図 横浜市港北区 南 平成4年版 | 1992 (H4) | ゼンリン |  |
| 1190594420 | ゼンリン住宅地図 横浜市港北区 北 平成4年版 | 1992 (H4) | ゼンリン |  |
| 1190592702 | 横浜市住宅地図 港北区 平成5年版 | 1992 (H4) | 刊広社 |  |
| 1193024752 | コンビ住宅地図+町別電話帳 港北区 平成5年版 | 1992 (H4) | 刊広社 |  |
| 1193042036 | ゼンリン住宅地図 横浜市港北区 南部 平成5年版 | 1993 (H5) | ゼンリン |  |
| 1194038504 | ゼンリン住宅地図 横浜市港北区 北部 平成5年版 | 1993 (H5) | ゼンリン |  |
| 1194068111 | 横浜市住宅地図 港北区 平成7年版 | 1994 (H6) | 刊広社 |  |

| 書誌番号 | 種類 | 発行年 | 出版社 | |
|----------------------------|----------------------------|------------|-----------|---|
| 1194068112 | コンビ住宅地図+町別電話帳 港北区 平成7年版 | 1994 (H6) | 刊広社 |  |
| 1194073366 | ゼンリン住宅地図 横浜市港北区 平成7年版 | 1994 (H6) | ゼンリン |  |
| 1194083879 | ブルーマップ 横浜市港北区 | 1994 (H6) | 民事法情報センター |  |
| 1195053174 | ゼンリン住宅地図 横浜市港北区 平成8年版 | 1995 (H7) | ゼンリン |  |
| 1196046806 | コンビ住宅地図+町別電話帳 港北区 平成9年版 | 1996 (H8) | 刊広社 |  |
| 1196056017 | ゼンリン住宅地図 横浜市港北区 平成9年版 | 1996 (H8) | ゼンリン |  |
| 1197062239 | ゼンリン住宅地図 横浜市港北区 平成10年版 | 1997 (H9) | ゼンリン |  |
| 1198062142 | コンビ住宅地図+町別電話帳 港北区 平成11年版 | 1998 (H10) | 刊広社 |  |
| 1198067413 | ゼンリン住宅地図 横浜市港北区 平成11年版 | 1998 (H10) | ゼンリン |  |
| 1199066139 | ゼンリン住宅地図 横浜市港北区 2000 | 1999 (H11) | ゼンリン |  |
| 1100005520 | ブルーマップ 横浜市港北区 | 2000 (H12) | 民事法情報センター |  |
| 1100052774 | 横浜市住宅地図 港北区 平成13年版 | 2000 (H12) | 刊広社 |  |
| 1100052771 | コンビ住宅地図+町別電話帳 港北区 平成13年版 | 2000 (H12) | 刊広社 |  |
| 1100068653 | ゼンリン住宅地図 横浜市港北区 2001 | 2000 (H12) | ゼンリン |  |
| 1101064860 | ゼンリン住宅地図 横浜市港北区 2002 | 2001 (H13) | ゼンリン |  |
| 1102054755 | 横浜市住宅地図 港北区 平成15年版 | 2002 (H14) | 刊広社 |  |
| 1102054753 | コンビ住宅地図+町別電話帳 港北区 平成15年版 | 2002 (H14) | 刊広社 |  |
| 1102061777 | ゼンリン住宅地図 横浜市港北区 200210 | 2002 (H14) | ゼンリン |  |
| 1103001388 | ブルーマップ 横浜市港北区 [2002] | 2002 (H14) | 民事法情報センター |  |
| 1103080411 | ゼンリン住宅地図 横浜市港北区 200310 | 2003 (H15) | ゼンリン |  |
| 1104084635 | ゼンリン住宅地図 横浜市港北区 200411 | 2004 (H16) | ゼンリン |  |
| 1104094821 | 横浜市住宅地図 港北区 平成17年版 | 2005 (H17) | 刊広社 |  |
| 1104094820 | コンビ住宅地図+町別電話帳 港北区 平成17年版 | 2005 (H17) | 刊広社 |  |
| 1105078414 | ゼンリン住宅地図 横浜市港北区 200510 | 2005 (H17) | ゼンリン |  |
| 1105095275 | ブルーマップ 横浜市港北区 [2005] | 2005 (H17) | 民事法情報センター |  |
| 1106023985 | 横浜市住宅地図 港北区 18 | 2006 (H18) | 刊広社 |  |
| 1106023983 | トリオ住宅地図+地籍+町別電話帳 横浜市港北区 18 | 2006 (H18) | 刊広社 |  |
| 1106023984 | コンビ住宅地図+町別電話帳 港北区 | 2006 (H18) | 刊広社 |  |
| 1106077244 | ゼンリン住宅地図 横浜市港北区 200610 | 2006 (H18) | ゼンリン |  |
| 1107078318 | ゼンリン住宅地図 横浜市港北区 200710 | 2007 (H19) | ゼンリン |  |
| 1107094495 | 横浜市住宅地図 港北区 19 | 2007 (H19) | 刊広社 |  |
| 1107094496 | コンビ住宅地図+町別電話帳 横浜市港北区 19 | 2007 (H19) | 刊広社 |  |
| 1107094497 | トリオ住宅地図+地籍+町別電話帳 横浜市港北区 19 | 2007 (H19) | 刊広社 |  |
| 1108014188 | ブルーマップ 横浜市港北区 200802 | 2008 (H20) | 民事法情報センター |  |
| 1108076549 | ゼンリン住宅地図 横浜市港北区 200810 | 2008 (H20) | ゼンリン |  |
| 1109080769 | ゼンリン住宅地図 横浜市港北区 200910 | 2009 (H21) | ゼンリン |  |
| 1109090309 | 横浜市住宅地図 港北区 地籍版 21年版 | 2009 (H21) | 刊広社 |  |
| 1110025519 | ブルーマップ 横浜市港北区 201003 | 2010 (H22) | 民事法情報センター |  |

| 書誌番号 | 種類 | 発行年 | 出版社 | |
|----------------------------|------------------------|------------|-----------|---|
| 1110080737 | ゼンリン住宅地図 横浜市港北区 201010 | 2010 (H22) | ゼンリン |  |
| 1111075716 | ゼンリン住宅地図 横浜市港北区 201110 | 2011 (H23) | ゼンリン |  |
| 1113015197 | ブルーマップ 横浜市港北区 201203 | 2012 (H24) | 民事法情報センター |  |
| 1112081552 | ゼンリン住宅地図 横浜市港北区 201210 | 2012 (H24) | ゼンリン |  |
| 1113101943 | ゼンリン住宅地図 横浜市港北区 201310 | 2013 (H25) | ゼンリン |  |
| 1113162823 | ブルーマップ 横浜市港北区 201403 | 2014 (H26) | ゼンリン |  |
| 1113212385 | ゼンリン住宅地図 横浜市港北区 201410 | 2014 (H26) | ゼンリン |  |
| 1113318390 | ゼンリン住宅地図 横浜市港北区 201510 | 2015 (H27) | ゼンリン |  |
| 1113360756 | ブルーマップ 横浜市港北区 201603 | 2016 (H28) | ゼンリン |  |
| 1113426448 | ゼンリン住宅地図 横浜市港北区 201610 | 2016 (H28) | ゼンリン |  |
| 1113532295 | ゼンリン住宅地図 横浜市港北区 201710 | 2017 (H29) | ゼンリン |  |
| 1113571323 | ブルーマップ 横浜市港北区 201803 | 2018 (H30) | ゼンリン |  |
| 1113637865 | ゼンリン住宅地図 横浜市港北区 201810 | 2018 (H30) | ゼンリン |  |
| 1113733653 | ゼンリン住宅地図 横浜市港北区 201910 | 2019 (R元) | ゼンリン |  |
| 1113777427 | ブルーマップ 横浜市港北区 202003 | 2020 (R2) | ゼンリン |  |
| 1113825064 | ゼンリン住宅地図 横浜市港北区 202010 | 2020 (R2) | ゼンリン |  |
| 1113917647 | ゼンリン住宅地図 横浜市港北区 202110 | 2021 (R3) | ゼンリン |  |
| 1113963568 | ブルーマップ 横浜市港北区 202203 | 2022 (R4) | ゼンリン |  |
| 1122005308 | ゼンリン住宅地図 横浜市港北区 202210 | 2022 (R4) | ゼンリン |  |
| 1122094096 | ゼンリン住宅地図 横浜市港北区 202310 | 2023 (R5) | ゼンリン |  |
















| 書誌番号 | 種類 | 発行年 | 出版社 | |
|------------------------------------|---------------------------|------------|-------|---|
| 1969年10月（昭和44年）以前は港北区の住宅地図をご覧ください。 | | | | |
| 1105027050 | 緑区明細地図 昭和44年版 | 1969 (S44) | 経済地図社 |  |
| 1105027051 | 緑区明細地図 昭和46年版 | 1971 (S46) | 経済地図社 |  |
| 1105027052 | 緑区明細地図 昭和48年版 | 1973 (S48) | 経済地図社 |  |
| 1190484530 | 緑区明細地図(北) 昭和50年版 | 1975 (S50) | 経済地図社 |  |
| 1190484645 | 緑区明細地図(南) 昭和50年版 | 1975 (S50) | 経済地図社 |  |
| 1190484651 | 緑区明細地図(北) 昭和52年版 | 1977 (S52) | 経済地図社 |  |
| 1190484508 | 緑区明細地図(南) 昭和52年版 | 1977 (S52) | 経済地図社 |  |
| 1190484512 | 緑区明細地図(北) 昭和54年版 | 1979 (S54) | 経済地図社 |  |
| 1190484520 | 緑区明細地図(南) 昭和55年版 | 1980 (S55) | 経済地図社 |  |
| 1190484447 | 緑区明細地図(北) 昭和57年版 | 1982 (S57) | 経済地図社 |  |
| 1190484456 | 緑区明細地図(南) 昭和57年版 | 1982 (S57) | 経済地図社 |  |
| 1190487357 | 横浜市住宅地図 緑区北部 昭和57年版 No. 1 | 1982 (S57) | 刊広社 |  |
| 1190486923 | 横浜市住宅地図 緑区南部 昭和57年版 No. 1 | 1982 (S57) | 刊広社 |  |
| 1190561775 | 横浜市住宅地図 緑区南部 昭和59年版 | 1983 (S58) | 刊広社 |  |
| 1190561766 | 横浜市住宅地図 緑区北部 昭和59年版 | 1983 (S58) | 刊広社 |  |
| 1190484368 | 緑区明細地図(南) 昭和59年版 | 1984 (S59) | 経済地図社 |  |
| 1190484471 | 緑区明細地図(北) 昭和59年版 | 1984 (S59) | 経済地図社 |  |
| 1190534381 | 横浜市住宅地図 緑区南部 昭和61年版 | 1985 (S60) | 刊広社 |  |
| 1190534376 | 横浜市住宅地図 緑区北 昭和61年版 | 1985 (S60) | 刊広社 |  |
| 1190567955 | ゼンリンの住宅地図 横浜市 12 緑区北部 | 1986 (S61) | ゼンリン |  |
| 1190484435 | 緑区明細地図(北) 昭和62年版 | 1986 (S61) | 経済地図社 |  |
| 1190484422 | 緑区明細地図(南) 昭和62年版 | 1987 (S62) | 経済地図社 |  |
| 1190472833 | 横浜市住宅地図 緑区南 昭和63年版 | 1987 (S62) | 刊広社 |  |
| 1190472829 | 横浜市住宅地図 緑区北 昭和63年版 | 1987 (S62) | 刊広社 |  |
| 1190534383 | 横浜市住宅地図 緑区南部 昭和63年版 | 1988 (S63) | ゼンリン |  |
| 1190487430 | 緑区明細地図(北) 昭和64年版 | 1988 (S63) | 経済地図社 |  |
| 1190551675 | 緑区明細地図(南) 昭和64年版 | 1988 (S63) | 経済地図社 |  |
| 1190472827 | 横浜市住宅地図 緑区北部 平成2年版 | 1989 (H元) | 刊広社 |  |
| 1190472830 | 横浜市住宅地図 緑区南部 平成2年版 | 1989 (H元) | 刊広社 |  |
| 1190473188 | 緑区(北)明細地図 平成3年版 no. 12-B | 1990 (H2) | 経済地図社 |  |
| 1190473199 | 緑区(南)明細地図 平成3年版 no. 12-A | 1991 (H3) | 経済地図社 |  |
| 1190571784 | ゼンリン住宅地図 横浜市緑区 '91 | 1991 (H3) | ゼンリン |  |
| 1190550838 | 横浜市住宅地図 緑区南部 平成4年版 | 1991 (H3) | 刊広社 |  |
| 1190550829 | 横浜市住宅地図 緑区北部 平成4年版 | 1991 (H3) | 刊広社 |  |
| 1193015072 | ゼンリン住宅地図 横浜市緑区(南) 平成4年版 | 1992 (H4) | ゼンリン |  |
| 1193015065 | ゼンリン住宅地図 横浜市緑区(北) 平成4年版 | 1992 (H4) | ゼンリン | |

| 書誌番号 | 種類 | 発行年 | 出版社 | |
|----------------------------|---------------------------|------------|-----------|---|
| 1193041977 | ゼンリン住宅地図 横浜市緑区(南部) 平成5年版 | 1993 (H5) | ゼンリン |  |
| 1193042696 | ゼンリン住宅地図 横浜市緑区 北部 平成5年度版 | 1993 (H5) | ゼンリン |  |
| 1193039855 | 横浜市住宅地図 緑区南部 平成5年版 | 1993 (H5) | 刊広社 |  |
| 1193039820 | 横浜市住宅地図 緑区北部 平成5年版 | 1993 (H5) | 刊広社 |  |
| 1193084858 | コンビ住宅地図+町別電話帳 緑区南 平成5年版 | 1993 (H5) | 刊広社 |  |
| 1193084859 | コンビ住宅地図+町別電話帳 緑区北 平成5年版 | 1993 (H5) | 刊広社 |  |
| 1194070838 | 横浜市住宅地図 緑区 平成7年版 | 1994 (H6) | 刊広社 |  |
| 1194070840 | コンビ住宅地図+町別電話帳 緑区 平成7年版 | 1994 (H6) | 刊広社 |  |
| 1194073367 | ゼンリン住宅地図 横浜市緑区 平成7年版 | 1994 (H6) | ゼンリン |  |
| 1195005075 | ブルーマップ 横浜市緑区 | 1995 (H7) | 民事法情報センター |  |
| 1195059403 | ゼンリン住宅地図 横浜市緑区 平成8年版 | 1995 (H7) | ゼンリン |  |
| 1196055645 | コンビ住宅地図+町別電話帳 緑区 平成9年版 | 1996 (H8) | 刊広社 |  |
| 1196063672 | ゼンリン住宅地図 横浜市緑区 平成9年版 | 1996 (H8) | ゼンリン |  |
| 1197067788 | ゼンリン住宅地図 横浜市緑区 平成10年版 | 1997 (H9) | ゼンリン |  |
| 1197082540 | ブルーマップ 横浜市緑区 | 1997 (H9) | 民事法情報センター |  |
| 1198053340 | ゼンリン住宅地図 横浜市緑区 平成11年版 | 1998 (H10) | ゼンリン |  |
| 1198056371 | コンビ住宅地図+町別電話帳 緑区 平成11年版 | 1998 (H10) | 刊広社 |  |
| 1198056368 | 横浜市住宅地図 緑区 平成11年版 | 1998 (H10) | 刊広社 |  |
| 1199047031 | ゼンリン住宅地図 横浜市緑区 2000 | 1999 (H11) | ゼンリン |  |
| 1199060799 | ブルーマップ 横浜市緑区 2000 | 1999 (H11) | 民事法情報センター |  |
| 1199007264 | 横浜市緑区町地図 平成11年版 | 1999 (H11) | 刊広社 |  |
| 1100051201 | ゼンリン住宅地図 横浜市緑区 2001 | 2000 (H12) | ゼンリン |  |
| 1100049840 | 横浜市住宅地図 緑区 平成13年版 | 2000 (H12) | 刊広社 |  |
| 1100049841 | コンビ住宅地図+町別電話帳 緑区 平成13年版 | 2000 (H12) | 刊広社 |  |
| 1101064861 | ゼンリン住宅地図 横浜市緑区 2002 | 2001 (H13) | ゼンリン |  |
| 1102044182 | 横浜市住宅地図 緑区 平成15年版 | 2002 (H14) | 刊広社 |  |
| 1102044178 | コンビ住宅地図+町別電話帳 緑区 平成15年版 | 2002 (H14) | 刊広社 |  |
| 1102061776 | ゼンリン住宅地図 横浜市緑区 200210 | 2002 (H14) | ゼンリン |  |
| 1103001386 | ブルーマップ 横浜市緑区 [2002] | 2002 (H14) | 民事法情報センター |  |
| 1103080412 | ゼンリン住宅地図 横浜市緑区 200310 | 2003 (H15) | ゼンリン |  |
| 1104075869 | ゼンリン住宅地図 横浜市緑区 200410 | 2004 (H16) | ゼンリン |  |
| 1105005853 | 横浜市住宅地図 緑区 平成17年版 | 2005 (H17) | 刊広社 |  |
| 1105005857 | コンビ住宅地図+町別電話帳 緑区 平成17年版 | 2005 (H17) | 刊広社 |  |
| 1105078413 | ゼンリン住宅地図 横浜市緑区 200510 | 2005 (H17) | ゼンリン |  |
| 1106005343 | ブルーマップ 横浜市緑区 [2006] | 2006 (H18) | 民事法情報センター |  |
| 1106068250 | 横浜市住宅地図 緑区 18 | 2006 (H18) | 刊広社 |  |
| 1106068251 | コンビ住宅地図+町別電話帳 横浜市緑区 18 | 2006 (H18) | 刊広社 |  |
| 1106069704 | トリオ住宅地図+地籍+町別電話帳 横浜市緑区 18 | 2006 (H18) | 刊広社 |  |

| 書誌番号 | 種類 | 発行年 | 出版社 | |
|----------------------------|-----------------------------|------------|-----------|---|
| 1106077242 | ゼンリン住宅地図 横浜市緑区 200610 | 2006 (H18) | ゼンリン |  |
| 1107078319 | ゼンリン住宅地図 横浜市緑区 200710 | 2007 (H19) | ゼンリン |  |
| 1108015079 | トリオ住宅地図+地籍+町別電話帳 横浜市緑区 20年版 | 2008 (H20) | 刊広社 |  |
| 1108015077 | コンビ住宅地図+町別電話帳 横浜市緑区 20 | 2008 (H20) | 刊広社 |  |
| 1108076550 | ゼンリン住宅地図 横浜市緑区 200810 | 2008 (H20) | ゼンリン |  |
| 1109024123 | ブルーマップ 横浜市緑区 200903 | 2009 (H21) | 民事法情報センター |  |
| 1109058950 | 横浜市住宅地図 緑区 21年版 | 2009 (H21) | 刊広社 |  |
| 1109058952 | 横浜市住宅地図 緑区 地籍版 21年版 | 2009 (H21) | 刊広社 |  |
| 1109080773 | ゼンリン住宅地図 横浜市緑区 200910 | 2009 (H21) | ゼンリン |  |
| 1110080738 | ゼンリン住宅地図 横浜市緑区 201010 | 2010 (H22) | ゼンリン |  |
| 1111033948 | ブルーマップ 横浜市緑区 201103 | 2011 (H23) | ゼンリン |  |
| 1111075717 | ゼンリン住宅地図 横浜市緑区 201110 | 2011 (H23) | ゼンリン |  |
| 1112081550 | ゼンリン住宅地図 横浜市緑区 201210 | 2012 (H24) | ゼンリン |  |
| 1113037525 | ブルーマップ 横浜市緑区 201303 | 2013 (H25) | ゼンリン |  |
| 1113101946 | ゼンリン住宅地図 横浜市緑区 201310 | 2013 (H25) | ゼンリン |  |
| 1113212382 | ゼンリン住宅地図 横浜市緑区 201410 | 2014 (H26) | ゼンリン |  |
| 1113255436 | ブルーマップ 横浜市緑区 201503 | 2015 (H27) | ゼンリン |  |
| 1113318389 | ゼンリン住宅地図 横浜市緑区 201510 | 2015 (H27) | ゼンリン |  |
| 1113426444 | ゼンリン住宅地図 横浜市緑区 201610 | 2016 (H28) | ゼンリン |  |
| 1113471561 | ブルーマップ 横浜市緑区 201703 | 2017 (H29) | ゼンリン |  |
| 1113531131 | ゼンリン住宅地図 横浜市緑区 201710 | 2017 (H29) | ゼンリン |  |
| 1113663329 | ゼンリン住宅地図 横浜市緑区 201901 | 2019 (H31) | ゼンリン |  |
| 1113676172 | ブルーマップ 横浜市緑区 201903 | 2019 (H31) | ゼンリン |  |
| 1113755714 | ゼンリン住宅地図 横浜市緑区 202001 | 2020 (R2) | ゼンリン |  |
| 1113825068 | ゼンリン住宅地図 横浜市緑区 202010 | 2020 (R2) | ゼンリン |  |
| 1113878748 | ブルーマップ 横浜市緑区 202103 | 2021 (R3) | ゼンリン |  |
| 1113917645 | ゼンリン住宅地図 横浜市緑区 202110 | 2021 (R3) | ゼンリン |  |
| 1122005313 | ゼンリン住宅地図 横浜市緑区 202210 | 2022 (R4) | ゼンリン |  |
| 1122050824 | ブルーマップ 横浜市緑区 202303 | 2023 (R5) | ゼンリン |  |
| 1122094125 | ゼンリン住宅地図 横浜市緑区 202310 | 2023 (R5) | ゼンリン |  |

横浜市青葉区




































1994年11月（平成6年）に緑区及び港北区域の一部から新設

| 書誌番号 | 種類 | 発行年 | 出版社 | |
|--|------------------------------|------------|-----------|---|
| 1994年11月（平成6年）より以前は緑区または港北区の住宅地図をご覧ください。 | | | | |
| 1194073368 | ゼンリン住宅地図 横浜市青葉区 平成7年版 | 1994 (H6) | ゼンリン |  |
| 1194076822 | 横浜市住宅地図 青葉区 平成7年版 | 1994 (H6) | 刊広社 |  |
| 1194076825 | コンビ住宅地図+町別電話帳 青葉区 平成7年版 | 1994 (H6) | 刊広社 |  |
| 1195005074 | ブルーマップ 横浜市青葉区 | 1995 (H7) | 民事法情報センター |  |
| 1195059407 | ゼンリン住宅地図 横浜市青葉区 平成8年版 | 1995 (H7) | ゼンリン |  |
| 1196009375 | 横浜市住宅地図 青葉区 平成8年版 | 1996 (H8) | 刊広社 |  |
| 1196009373 | コンビ住宅地図+町別電話帳 青葉区 平成8年版 | 1996 (H8) | 刊広社 |  |
| 1196063674 | ゼンリン住宅地図 横浜市青葉区 平成9年版 | 1996 (H8) | ゼンリン |  |
| 1197074917 | ゼンリン住宅地図 横浜市青葉区 平成10年版 | 1997 (H9) | ゼンリン |  |
| 1198004389 | ブルーマップ 横浜市青葉区 | 1998 (H10) | 民事法情報センター |  |
| 1198002737 | 横浜市住宅地図 青葉区 平成10年版 | 1998 (H10) | 刊広社 |  |
| 1198002743 | コンビ住宅地図+町別電話帳 青葉区 平成10年版 | 1998 (H10) | 刊広社 |  |
| 1198060910 | ゼンリン住宅地図 横浜市青葉区 平成11年版 | 1998 (H10) | ゼンリン |  |
| 1199060798 | ゼンリン住宅地図 横浜市青葉区 平成12年版 | 1999 (H11) | ゼンリン |  |
| 1199070967 | ブルーマップ 横浜市青葉区 2000 | 1999 (H11) | 民事法情報センター |  |
| 1199071526 | 横浜市住宅地図 青葉区 平成12年版 | 1999 (H11) | 刊広社 |  |
| 1199071520 | コンビ住宅地図+町別電話帳 青葉区 平成12年版 | 1999 (H11) | 刊広社 |  |
| 1100062115 | ゼンリン住宅地図 横浜市青葉区 2001 | 2000 (H12) | ゼンリン |  |
| 1101064863 | ゼンリン住宅地図 横浜市青葉区 2002 | 2001 (H13) | ゼンリン |  |
| 1101079960 | 横浜市住宅地図 青葉区 平成14年版 | 2001 (H13) | 刊広社 |  |
| 1101079964 | コンビ住宅地図+町別電話帳 青葉区 平成14年版 | 2001 (H13) | 刊広社 |  |
| 1102061775 | ゼンリン住宅地図 横浜市青葉区 200210 | 2002 (H14) | ゼンリン |  |
| 1103001385 | ブルーマップ 横浜市青葉区 [2002] | 2002 (H14) | 民事法情報センター |  |
| 1103080414 | ゼンリン住宅地図 横浜市青葉区 200310 | 2003 (H15) | ゼンリン |  |
| 1103097905 | コンビ住宅地図+町別電話帳 青葉区 平成16年版 | 2003 (H15) | 刊広社 |  |
| 1104076173 | ゼンリン住宅地図 横浜市青葉区 200410 | 2004 (H16) | ゼンリン |  |
| 1105067779 | ゼンリン住宅地図 横浜市青葉区 200509 | 2005 (H17) | ゼンリン |  |
| 1105090692 | 横浜市住宅地図 青葉区 平成18年版 | 2005 (H17) | 刊広社 |  |
| 1105090693 | コンビ住宅地図+町別電話帳 青葉区 平成18年版 | 2005 (H17) | 刊広社 |  |
| 1106005342 | ブルーマップ 横浜市青葉区 [2006] | 2006 (H18) | 民事法情報センター |  |
| 1106068007 | ゼンリン住宅地図 横浜市青葉区 200609 | 2006 (H18) | ゼンリン |  |
| 1107033406 | 横浜市住宅地図 青葉区 平成19年版 | 2007 (H19) | 刊広社 |  |
| 1107033403 | コンビ住宅地図+町別電話帳 青葉区 平成19年版 | 2007 (H19) | 刊広社 |  |
| 1107033397 | トリオ住宅地図+地籍+町別電話帳 横浜市青葉区 19年版 | 2007 (H19) | 刊広社 |  |
| 1107070117 | ゼンリン住宅地図 横浜市青葉区 200709 | 2007 (H19) | ゼンリン |  |
| 1108005033 | ブルーマップ 横浜市青葉区 200801 | 2008 (H20) | 民事法情報センター | |

| 書誌番号 | 種類 | 発行年 | 出版社 | |
|----------------------------|------------------------------|------------|-----------|---|
| 1108069683 | ゼンリン住宅地図 横浜市青葉区 200809 | 2008 (H20) | ゼンリン |  |
| 1108080213 | 横浜市住宅地図 青葉区 平成20年版 | 2008 (H20) | 刊広社 |  |
| 1108080232 | トリオ住宅地図+地籍+町別電話帳 横浜市青葉区 20年版 | 2008 (H20) | 刊広社 |  |
| 1108080215 | コンビ住宅地図+町別電話帳 青葉区 20年版 | 2008 (H20) | 刊広社 |  |
| 1109072409 | ゼンリン住宅地図 横浜市青葉区 200909 | 2009 (H21) | ゼンリン |  |
| 1110016416 | ブルーマップ 横浜市青葉区 201002 | 2010 (H22) | 民事法情報センター |  |
| 1111006623 | ゼンリン住宅地図 横浜市青葉区 201009 | 2010 (H22) | ゼンリン |  |
| 1111069164 | ゼンリン住宅地図 横浜市青葉区 201109 | 2011 (H23) | ゼンリン |  |
| 1112015188 | ブルーマップ 横浜市青葉区 201202 | 2012 (H24) | ゼンリン |  |
| 1112068933 | ゼンリン住宅地図 横浜市青葉区 201209 | 2012 (H24) | ゼンリン |  |
| 1113093295 | ゼンリン住宅地図 横浜市青葉区 201309 | 2013 (H25) | ゼンリン |  |
| 1113142602 | ブルーマップ 横浜市青葉区 201402 | 2014 (H26) | ゼンリン |  |
| 1113201851 | ゼンリン住宅地図 横浜市青葉区 201409 | 2014 (H26) | ゼンリン |  |
| 1113309643 | ゼンリン住宅地図 横浜市青葉区 201509 | 2015 (H27) | ゼンリン |  |
| 1113353556 | ブルーマップ 横浜市青葉区 201602 | 2016 (H28) | ゼンリン |  |
| 1113417062 | ゼンリン住宅地図 横浜市青葉区 201609 | 2016 (H28) | ゼンリン |  |
| 1113518859 | ゼンリン住宅地図 横浜市青葉区 201709 | 2017 (H29) | ゼンリン |  |
| 1113566678 | ブルーマップ 横浜市青葉区 201802 | 2018 (H30) | ゼンリン |  |
| 1113628838 | ゼンリン住宅地図 横浜市青葉区 201809 | 2018 (H30) | ゼンリン |  |
| 1113722920 | ゼンリン住宅地図 横浜市青葉区 201909 | 2019 (R元) | ゼンリン |  |
| 1113768714 | ブルーマップ 横浜市青葉区 202002 | 2020 (R2) | ゼンリン |  |
| 1113816533 | ゼンリン住宅地図 横浜市青葉区 202009 | 2020 (R2) | ゼンリン |  |
| 1113910412 | ゼンリン住宅地図 横浜市青葉区 202109 | 2021 (R3) | ゼンリン |  |
| 1113951379 | ブルーマップ 横浜市青葉区 202202 | 2022 (R4) | ゼンリン |  |
| 1113999542 | ゼンリン住宅地図 横浜市青葉区 202209 | 2022 (R4) | ゼンリン |  |
| 1122085442 | ゼンリン住宅地図 横浜市青葉区 202309 | 2023 (R5) | ゼンリン |  |
| 1123010757 | ブルーマップ 横浜市青葉区 202402 | 2024 (R6) | ゼンリン |  |













横浜市都筑区






































1994年11月（平成6年）に港北区及び緑区域の一部から新設

| 書誌番号 | 種類 | 発行年 | 出版社 | |
|--|----------------------------|------------|-----------|---|
| 1994年11月（平成6年）より以前は港北区または緑区の住宅地図をご覧ください。 | | | | |
| 1194073369 | ゼンリン住宅地図 横浜市都筑区 平成7年版 | 1994 (H6) | ゼンリン |  |
| 1194076823 | 横浜市住宅地図 都筑区 平成7年版 | 1994 (H6) | 刊広社 |  |
| 1194076826 | コンビ住宅地図+町別電話帳 都筑区 平成7年版 | 1994 (H6) | 刊広社 |  |
| 1195059404 | ゼンリン住宅地図 横浜市都筑区 平成8年版 | 1995 (H7) | ゼンリン |  |
| 1195063702 | 横浜市住宅地図 都筑区 平成8年版 | 1995 (H7) | 刊広社 |  |
| 1195063703 | コンビ住宅地図+町別電話帳 都筑区 平成8年版 | 1995 (H7) | 刊広社 |  |
| 1196063673 | ゼンリン住宅地図 横浜市都筑区 平成9年版 | 1996 (H8) | ゼンリン |  |
| 1197067787 | ゼンリン住宅地図 横浜市都筑区 平成10年版 | 1997 (H9) | ゼンリン |  |
| 1197082541 | ブルーマップ 横浜市都筑区 | 1997 (H9) | 民事法情報センター |  |
| 1198007933 | 横浜市住宅地図 都筑区 平成10年版 | 1998 (H10) | 刊広社 |  |
| 1198007935 | コンビ住宅地図+町別電話帳 都筑区 平成10年版 | 1998 (H10) | 刊広社 |  |
| 1198053342 | ゼンリン住宅地図 横浜市都筑区 平成11年版 | 1998 (H10) | ゼンリン |  |
| 1199055288 | ゼンリン住宅地図 横浜市都筑区 2000 | 1999 (H11) | ゼンリン |  |
| 1199066133 | ブルーマップ 横浜市都筑区 | 1999 (H11) | 民事法情報センター |  |
| 1100003229 | 横浜市住宅地図 都筑区 平成12年版 | 2000 (H12) | 刊広社 |  |
| 1100003230 | コンビ住宅地図+町別電話帳 都筑区 平成12年版 | 2000 (H12) | 刊広社 |  |
| 1100048322 | ゼンリン住宅地図 横浜市都筑区 2001 | 2000 (H12) | ゼンリン |  |
| 1101052526 | ゼンリン住宅地図 横浜市都筑区 2002 | 2001 (H13) | ゼンリン |  |
| 1102001009 | 横浜市住宅地図 都筑区 平成14年版 | 2002 (H14) | 刊広社 |  |
| 1102001012 | コンビ住宅地図+町別電話帳 都筑区 平成14年版 | 2002 (H14) | 刊広社 |  |
| 1102052850 | ゼンリン住宅地図 横浜市都筑区 200208 | 2002 (H14) | ゼンリン |  |
| 1102066032 | ブルーマップ 横浜市都筑区 | 2002 (H14) | 民事法情報センター |  |
| 1103058108 | ゼンリン住宅地図 横浜市都筑区 200308 | 2003 (H15) | ゼンリン |  |
| 1104000248 | 横浜市住宅地図 都筑区 平成16年版 | 2004 (H16) | 刊広社 |  |
| 1104000247 | コンビ住宅地図+町別電話帳 都筑区 平成16年版 | 2004 (H16) | 刊広社 |  |
| 1104061237 | ゼンリン住宅地図 横浜市都筑区 200408 | 2004 (H16) | ゼンリン |  |
| 1105060426 | ゼンリン住宅地図 横浜市都筑区 200508 | 2005 (H17) | ゼンリン |  |
| 1105086619 | ブルーマップ 横浜市都筑区 | 2005 (H17) | 民事法情報センター |  |
| 1106004990 | 横浜市住宅地図 都筑区 18 | 2006 (H18) | 刊広社 |  |
| 1106004987 | コンビ住宅地図+町別電話帳 横浜市都筑区 18 | 2006 (H18) | 刊広社 |  |
| 1106004991 | トリオ住宅地図+地籍+町別電話帳 横浜市都筑区 18 | 2006 (H18) | 刊広社 |  |
| 1106060195 | ゼンリン住宅地図 横浜市都筑区 200608 | 2006 (H18) | ゼンリン |  |
| 1107050159 | コンビ住宅地図+町別電話帳 横浜市都筑区 19 | 2007 (H19) | 刊広社 |  |
| 1107050160 | トリオ住宅地図+地籍+町別電話帳 横浜市都筑区 19 | 2007 (H19) | 刊広社 |  |
| 1107064751 | ゼンリン住宅地図 横浜市都筑区 200708 | 2007 (H19) | ゼンリン |  |
| 1107095961 | ブルーマップ 横浜市都筑区 | 2007 (H19) | 民事法情報センター | |

| 書誌番号 | 種類 | 発行年 | 出版社 | |
|----------------------------|------------------------|------------|-----------|---|
| 1108062099 | ゼンリン住宅地図 横浜市都筑区 200808 | 2008 (H20) | ゼンリン |  |
| 1109001696 | 横浜市住宅地図 都筑区 地籍版 21年版 | 2009 (H21) | 刊広社 |  |
| 1109064675 | ゼンリン住宅地図 横浜市都筑区 200908 | 2009 (H21) | ゼンリン |  |
| 1110008671 | ブルーマップ 横浜市都筑区 2010. 1 | 2010 (H22) | 民事法情報センター |  |
| 1110067542 | ゼンリン住宅地図 横浜市都筑区 201008 | 2010 (H22) | ゼンリン |  |
| 1111058836 | ゼンリン住宅地図 横浜市都筑区 201108 | 2011 (H23) | ゼンリン |  |
| 1112007129 | ブルーマップ 横浜市都筑区201201 | 2012 (H24) | ゼンリン |  |
| 1112061008 | ゼンリン住宅地図 横浜市都筑区 201208 | 2012 (H24) | ゼンリン |  |
| 1113080387 | ゼンリン住宅地図 横浜市都筑区 201308 | 2013 (H25) | ゼンリン |  |
| 1113142548 | ブルーマップ 横浜市都筑区201401 | 2014 (H26) | ゼンリン |  |
| 1113193888 | ゼンリン住宅地図 横浜市都筑区 201408 | 2014 (H26) | ゼンリン |  |
| 1113300961 | ゼンリン住宅地図 横浜市都筑区 201508 | 2015 (H27) | ゼンリン |  |
| 1113344754 | ブルーマップ 横浜市都筑区201601 | 2016 (H28) | ゼンリン |  |
| 1113412737 | ゼンリン住宅地図 横浜市都筑区 201608 | 2016 (H28) | ゼンリン |  |
| 1113511834 | ゼンリン住宅地図 横浜市都筑区 201708 | 2017 (H29) | ゼンリン |  |
| 1113554930 | ブルーマップ 横浜市都筑区201801 | 2018 (H30) | ゼンリン |  |
| 1113618448 | ゼンリン住宅地図 横浜市都筑区201808 | 2018 (H30) | ゼンリン |  |
| 1113716643 | ゼンリン住宅地図 横浜市都筑区201908 | 2019 (R元) | ゼンリン |  |
| 1113758751 | ブルーマップ 横浜市都筑区 202001 | 2020 (R2) | ゼンリン |  |
| 1113808257 | ゼンリン住宅地図 横浜市都筑区 202008 | 2020 (R2) | ゼンリン |  |
| 1113902217 | ゼンリン住宅地図 横浜市都筑区 202108 | 2021 (R3) | ゼンリン |  |
| 1113947051 | ブルーマップ 横浜市都筑区 202201 | 2022 (R4) | ゼンリン |  |
| 1113991689 | ゼンリン住宅地図 横浜市都筑区202208 | 2022 (R4) | ゼンリン |  |
| 1122085440 | ゼンリン住宅地図 横浜市都筑区202308 | 2023 (R5) | ゼンリン |  |
| 1123010769 | ブルーマップ 横浜市都筑区 202401 | 2024 (R6) | ゼンリン |  |

横浜市戸塚区




































| 書誌番号 | 種類 | 発行年 | 出版社 | |
|----------------------------|----------------------------|------------|-----------|---|
| 1103062112 | 戸塚区明細地図〔第1分冊〕昭和38年版 | 1962 (S37) | 経済地図社 |  |
| 1103062114 | 戸塚区明細地図〔第2分冊〕昭和38年版 | 1963 (S38) | 経済地図社 |  |
| 1105026761 | 戸塚区明細地図 昭和41年版 | 1965 (S40) | 経済地図社 |  |
| 1105026765 | 戸塚区南部明細地図 昭和42年版 | 1967 (S42) | 経済地図社 |  |
| 1105026764 | 戸塚区北部明細地図 昭和42年版 | 1967 (S42) | 経済地図社 |  |
| 1105026767 | 戸塚区南部明細地図 昭和44年版 | 1969 (S44) | 経済地図社 |  |
| 1105026766 | 戸塚区南部明細地図 別冊 昭和44年版 | 1969 (S44) | 経済地図社 |  |
| 1105026762 | 戸塚区明細地図 昭和46年版 | 1971 (S46) | 経済地図社 |  |
| 1105026763 | 戸塚区明細地図 昭和48年版 | 1973 (S48) | 経済地図社 |  |
| 1190486162 | 戸塚区明細地図(北) 昭和50年版 | 1975 (S50) | 経済地図社 |  |
| 1190486070 | 戸塚区明細地図(南) 昭和50年版 | 1975 (S50) | 経済地図社 |  |
| 1190486113 | 戸塚区明細地図(北) 昭和52年版 | 1977 (S52) | 経済地図社 |  |
| 1190486124 | 戸塚区明細地図(南) 昭和52年版 | 1977 (S52) | 経済地図社 |  |
| 1190485111 | 戸塚区明細地図(北) 昭和54年版 | 1979 (S54) | 経済地図社 |  |
| 1190486076 | 戸塚区明細地図(南) 昭和54年版 | 1979 (S54) | 経済地図社 |  |
| 1190486043 | 戸塚区明細地図(南) 昭和57年版 | 1982 (S57) | 経済地図社 |  |
| 1190486862 | 横浜市住宅地図 戸塚区南部 昭和57年版 No. 1 | 1982 (S57) | 刊広社 |  |
| 1190486889 | 横浜市住宅地図 戸塚区北部 昭和57年版 No. 1 | 1982 (S57) | 刊広社 |  |
| 1190486030 | 戸塚区明細地図(北) 昭和57年版 | 1982 (S57) | 経済地図社 |  |
| 1190534352 | 横浜市住宅地図 戸塚区北部 昭和58年版 | 1983 (S58) | 刊広社 |  |
| 1190486116 | 戸塚区明細地図(南) 昭和59年版 | 1984 (S59) | 経済地図社 |  |
| 1190486015 | 戸塚区明細地図(北) 昭和59年版 | 1984 (S59) | 経済地図社 |  |
| 1190534364 | 横浜市住宅地図 戸塚区南部 昭和60年版 | 1985 (S60) | 刊広社 |  |
| 1190486009 | 戸塚区明細地図 昭和61年版 | 1986 (S61) | 経済地図社 |  |
| 1197002343 | ゼンリンの住宅地図 横浜市戸塚区〔1986年版〕 | 1986 (S61) | ゼンリン |  |
| 1190472805 | 横浜市住宅地図 戸塚区 昭和64年版 | 1988 (S63) | 刊広社 |  |
| 1190551717 | 戸塚区明細地図 昭和63年版 | 1988 (S63) | 経済地図社 |  |
| 1190530847 | 戸塚区明細地図 平成2年版 | 1990 (H2) | 経済地図社 |  |
| 1190570188 | ゼンリン住宅地図 横浜市戸塚区 '91 | 1991 (H3) | ゼンリン |  |
| 1190602001 | ゼンリン住宅地図 横浜市戸塚区 平成4年版 | 1992 (H4) | ゼンリン |  |
| 1193024722 | コンビ住宅地図+町別電話帳 戸塚区 平成5年版 | 1992 (H4) | 刊広社 |  |
| 1193014614 | ゼンリン住宅地図 横浜市戸塚区 平成5年版 | 1993 (H5) | ゼンリン |  |
| 1194038513 | ゼンリン住宅地図 横浜市戸塚区 平成6年版 | 1994 (H6) | ゼンリン |  |
| 1194046560 | 横浜市住宅地図 戸塚区 平成6年版 | 1994 (H6) | 刊広社 |  |
| 1194046563 | コンビ住宅地図+町別電話帳 戸塚区 平成6年版 | 1994 (H6) | 刊広社 |  |
| 1195010024 | ゼンリン住宅地図 横浜市戸塚区 平成7年版 | 1995 (H7) | ゼンリン |  |
| 1195029038 | ブルーマップ 横浜市戸塚区 | 1995 (H7) | 民事法情報センター |  |

| 書誌番号 | 種類 | 発行年 | 出版社 | |
|----------------------------|----------------------------|------------|-----------|---|
| 1196003320 | ゼンリン住宅地図 横浜市戸塚区 平成8年度版 | 1996 (H8) | ゼンリン |  |
| 1196037672 | コンビ住宅地図+町別電話帳 戸塚区 平成8年版 | 1996 (H8) | 刊広社 |  |
| 1197005101 | ゼンリン住宅地図 横浜市戸塚区 平成9年版 | 1997 (H9) | ゼンリン |  |
| 1197034376 | ブルーマップ 横浜市戸塚区 | 1997 (H9) | 民事法情報センター |  |
| 1198004392 | ゼンリン住宅地図 横浜市戸塚区 平成10年版 | 1998 (H10) | ゼンリン |  |
| 1198018886 | コンビ住宅地図+町別電話帳 戸塚区 平成10年版 | 1998 (H10) | 刊広社 |  |
| 1100001296 | コンビ住宅地図+町別電話帳 戸塚区 平成12年版 | 1998 (H10) | 刊広社 |  |
| 1199011554 | ゼンリン住宅地図 横浜市戸塚区 平成11年版 | 1999 (H11) | ゼンリン |  |
| 1199070972 | ゼンリン住宅地図 横浜市戸塚区 2000 | 1999 (H11) | ゼンリン |  |
| 1100001295 | 横浜市住宅地図 戸塚区 平成12年版 | 2000 (H12) | 刊広社 |  |
| 1100077174 | ゼンリン住宅地図 横浜市戸塚区 2001 | 2000 (H12) | ゼンリン |  |
| 1101010481 | ブルーマップ 横浜市戸塚区 2001 | 2001 (H13) | 民事法情報センター |  |
| 1101047980 | 横浜市住宅地図 戸塚区 平成14年版 | 2001 (H13) | 刊広社 |  |
| 1101047982 | コンビ住宅地図+町別電話帳 平成14年版 | 2001 (H13) | 刊広社 |  |
| 1101078066 | ゼンリン住宅地図 横浜市戸塚区 2002 | 2001 (H13) | ゼンリン |  |
| 1102075728 | ゼンリン住宅地図 横浜市戸塚区 200212 | 2002 (H14) | ゼンリン |  |
| 1103056336 | 横浜市住宅地図 戸塚区 平成16年版 | 2003 (H15) | 刊広社 |  |
| 1103056335 | コンビ住宅地図+町別電話帳 戸塚区 平成16年版 | 2003 (H15) | 刊広社 |  |
| 1103099243 | ゼンリン住宅地図 横浜市戸塚区 200312 | 2003 (H15) | ゼンリン |  |
| 1104093111 | ゼンリン住宅地図 横浜市戸塚区 200412 | 2004 (H16) | ゼンリン |  |
| 1105059228 | 横浜市住宅地図 戸塚区 平成18年版 | 2005 (H17) | 刊広社 |  |
| 1105059229 | コンビ住宅地図+町別電話帳 戸塚区 平成18年版 | 2005 (H17) | 刊広社 |  |
| 1105095291 | ゼンリン住宅地図 横浜市戸塚区 200512 | 2005 (H17) | ゼンリン |  |
| 1106075406 | 横浜市住宅地図 戸塚区 18 | 2006 (H18) | 刊広社 |  |
| 1106075408 | コンビ住宅地図+町別電話帳 横浜市戸塚区 18 | 2006 (H18) | 刊広社 |  |
| 1106075415 | トリオ住宅地図+地籍+町別電話帳 横浜市戸塚区 18 | 2006 (H18) | 刊広社 |  |
| 1106091852 | ゼンリン住宅地図 横浜市戸塚区 200612 | 2006 (H18) | ゼンリン |  |
| 1107055671 | ブルーマップ 横浜市戸塚区 200707 | 2007 (H19) | 民事法情報センター |  |
| 1107095962 | ゼンリン住宅地図 横浜市戸塚区 200712 | 2007 (H19) | ゼンリン |  |
| 1108023399 | トリオ住宅地図+地籍+町別電話帳 横浜市戸塚区 20 | 2008 (H20) | 刊広社 |  |
| 1108023398 | コンビ住宅地図+町別電話帳 横浜市戸塚区 20 | 2008 (H20) | 刊広社 |  |
| 1108092629 | ゼンリン住宅地図 横浜市戸塚区 200812 | 2008 (H20) | ゼンリン |  |
| 1109040428 | ブルーマップ 横浜市戸塚区 200905 | 2009 (H21) | 民事法情報センター |  |
| 1109068962 | 横浜市住宅地図 戸塚区 平成21年版 | 2009 (H21) | 刊広社 |  |
| 1109068542 | 横浜市住宅地図 戸塚区 地籍版 21年版 | 2009 (H21) | 刊広社 |  |
| 1110000676 | ゼンリン住宅地図 横浜市戸塚区 200912 | 2009 (H21) | ゼンリン |  |
| 1111006617 | ゼンリン住宅地図 横浜市戸塚区 201012 | 2010 (H22) | ゼンリン |  |
| 1111040512 | ブルーマップ 横浜市戸塚区 201105 | 2011 (H23) | ゼンリン |  |




































| 書誌番号 | 種類 | 発行年 | 出版社 | |
|----------------------------|------------------------|------------|------|---|
| 1112003471 | ゼンリン住宅地図 横浜市戸塚区 201112 | 2011 (H23) | ゼンリン |  |
| 1113014191 | ゼンリン住宅地図 横浜市戸塚区 201212 | 2012 (H24) | ゼンリン |  |
| 1113055203 | ブルーマップ 横浜市戸塚区 201305 | 2013 (H25) | ゼンリン |  |
| 1113119892 | ゼンリン住宅地図 横浜市戸塚区 201312 | 2013 (H25) | ゼンリン |  |
| 1113229930 | ゼンリン住宅地図 横浜市戸塚区 201412 | 2014 (H26) | ゼンリン |  |
| 1113273851 | ブルーマップ 横浜市戸塚区 201505 | 2015 (H27) | ゼンリン |  |
| 1113344739 | ゼンリン住宅地図 横浜市戸塚区 201601 | 2016 (H28) | ゼンリン |  |
| 1113447031 | ゼンリン住宅地図 横浜市戸塚区 201612 | 2016 (H28) | ゼンリン |  |
| 1113486889 | ブルーマップ 横浜市戸塚区 201705 | 2017 (H29) | ゼンリン |  |
| 1113548782 | ゼンリン住宅地図 横浜市戸塚区 201712 | 2017 (H29) | ゼンリン |  |
| 1113654203 | ゼンリン住宅地図 横浜市戸塚区 201812 | 2018 (H30) | ゼンリン |  |
| 1113703142 | ブルーマップ 横浜市戸塚区 201905 | 2019 (R元) | ゼンリン |  |
| 1113748334 | ゼンリン住宅地図 横浜市戸塚区 201912 | 2019 (R元) | ゼンリン |  |
| 1113839625 | ゼンリン住宅地図 横浜市戸塚区 202012 | 2020 (R2) | ゼンリン |  |
| 1113886604 | ブルーマップ 横浜市戸塚区 202105 | 2021 (R3) | ゼンリン |  |
| 1113933711 | ゼンリン住宅地図 横浜市戸塚区 202112 | 2021 (R3) | ゼンリン |  |
| 1122022153 | ゼンリン住宅地図 横浜市戸塚区 202212 | 2022 (R4) | ゼンリン |  |
| 1122058728 | ブルーマップ 横浜市戸塚区 202305 | 2023 (R5) | ゼンリン |  |







































横浜市栄区


1986年11月（昭和61年）に戸塚区から分區

| 書誌番号 | 種類 | 発行年 | 出版社 | |
|--------------------------------------|-------------------------|------------|-----------|---|
| 1986年11月（昭和61年）より以前は戸塚区の住宅地図をご覧ください。 | | | | |
| 1197002347 | ゼンリン住宅地図 15 横浜市栄区 | 1986 (S61) | ゼンリン |  |
| 1190485705 | 栄区明細地図・旧戸塚区 昭和61年版 | 1986 (S61) | 経済地図社 |  |
| 1198008846 | 栄区明細地図 昭和61年版 | 1986 (S61) | 経済地図社 |  |
| 1190472790 | 横浜市住宅地図 栄区 昭和62年版 | 1986 (S61) | 刊広社 |  |
| 1190530987 | 栄区明細地図 昭和63年版 | 1988 (S63) | 経済地図社 |  |
| 1190472788 | 横浜市住宅地図 栄区 昭和64年版 | 1988 (S63) | 刊広社 |  |
| 1190538076 | 栄区明細地図 横浜市 平成2年版 | 1990 (H2) | 経済地図社 |  |
| 1190456782 | ゼンリン住宅地図 15 横浜市栄区 | 1990 (H2) | ゼンリン |  |
| 1190539762 | 横浜市住宅地図 栄区 平成3年版 | 1990 (H2) | 刊広社 |  |
| 1193016708 | ゼンリン住宅地図 横浜市栄区 平成4年版 | 1992 (H4) | ゼンリン |  |
| 1193024718 | 横浜市住宅地図 栄区 平成5年版 | 1992 (H4) | 刊広社 |  |
| 1193024728 | コンビ住宅地図+町別電話帳 栄区 平成5年版 | 1992 (H4) | 刊広社 |  |
| 1193080413 | ゼンリン住宅地図 横浜市栄区 平成5年版 | 1993 (H5) | ゼンリン |  |
| 1194042618 | ゼンリン住宅地図 横浜市栄区 平成6年版 | 1994 (H6) | ゼンリン |  |
| 1194055375 | ブルーマップ 横浜市栄区 | 1994 (H6) | 民事法情報センター |  |
| 1194070837 | 横浜市住宅地図 栄区 平成7年版 | 1994 (H6) | 刊広社 |  |
| 1194070839 | コンビ住宅地図+町別電話帳 栄区 平成7年版 | 1994 (H6) | 刊広社 |  |
| 1195023082 | ゼンリン住宅地図 横浜市栄区 平成7年版 | 1995 (H7) | ゼンリン |  |
| 1196022547 | ゼンリン住宅地図 横浜市栄区 平成8年版 | 1996 (H8) | ゼンリン |  |
| 1196065461 | 横浜市住宅地図 栄区 平成9年版 | 1996 (H8) | 刊広社 |  |
| 1196065464 | コンビ住宅地図+町別電話帳 栄区 平成9年版 | 1996 (H8) | 刊広社 |  |
| 1197033987 | ゼンリン住宅地図 横浜市栄区 平成9年版 | 1997 (H9) | ゼンリン |  |
| 1197050503 | ブルーマップ 横浜市栄区 | 1997 (H9) | 民事法情報センター |  |
| 1198029443 | ゼンリン住宅地図 横浜市栄区 平成10年版 | 1998 (H10) | ゼンリン |  |
| 1198064090 | 横浜市住宅地図 栄区 平成11年版 | 1996 (H8) | 刊広社 |  |
| 1198064086 | コンビ住宅地図+町別電話帳 栄区 平成11年版 | 1998 (H10) | 刊広社 |  |
| 1199011552 | 横浜市栄区町地図 平成11年版 | 1998 (H10) | 刊広社 |  |
| 1199043504 | ゼンリン住宅地図 横浜市栄区 2000 | 1999 (H11) | ゼンリン |  |
| 1100063535 | ゼンリン住宅地図 横浜市栄区 2001 | 2000 (H12) | ゼンリン |  |
| 1100061445 | 横浜市住宅地図 栄区 平成13年版 | 2000 (H12) | 刊広社 |  |
| 1100061444 | コンビ住宅地図+町別電話帳 栄区 平成13年版 | 2000 (H12) | 刊広社 |  |
| 1100077177 | ブルーマップ 横浜市栄区 2001 | 2000 (H12) | 民事法情報センター |  |
| 1101064862 | ゼンリン住宅地図 横浜市栄区 2002 | 2001 (H13) | ゼンリン |  |
| 1102047514 | 横浜市住宅地図 栄区 平成15年版 | 2002 (H14) | 刊広社 |  |
| 1102047513 | コンビ住宅地図+町別電話帳 栄区 平成15年版 | 2002 (H14) | 刊広社 |  |
| 1102061774 | ゼンリン住宅地図 横浜市栄区 200210 | 2002 (H14) | ゼンリン | |

| 書誌番号 | 種類 | 発行年 | 出版社 | |
|----------------------------|---------------------------|------------|-----------|---|
| 1103080413 | ゼンリン住宅地図 横浜市栄区 200310 | 2003 (H15) | ゼンリン |  |
| 1103094655 | ブルーマップ 横浜市栄区 | 2003 (H15) | 民事法情報センター |  |
| 1104052077 | 横浜市住宅地図 栄区 平成17年版 | 2004 (H16) | 刊広社 |  |
| 1104052439 | コンビ住宅地図+町別電話帳 栄区 平成17年版 | 2004 (H16) | 刊広社 |  |
| 1104075870 | ゼンリン住宅地図 横浜市栄区 200410 | 2004 (H16) | ゼンリン |  |
| 1105078415 | ゼンリン住宅地図 横浜市栄区 200510 | 2005 (H17) | ゼンリン |  |
| 1106061885 | コンビ住宅地図+町別電話帳 横浜市栄区 18 | 2006 (H18) | 刊広社 |  |
| 1106061886 | トリオ住宅地図+地籍+町別電話帳 横浜市栄区 18 | 2006 (H18) | 刊広社 |  |
| 1106068010 | ゼンリン住宅地図 横浜市栄区 200609 | 2006 (H18) | ゼンリン |  |
| 1106061883 | 横浜市住宅地図 栄区 18 | 2006 (H18) | 刊広社 |  |
| 1107078320 | ゼンリン住宅地図 横浜市栄区 200710 | 2007 (H19) | ゼンリン |  |
| 1108008007 | トリオ住宅地図+地籍+町別電話帳 横浜市栄区 18 | 2008 (H20) | 刊広社 |  |
| 1108008004 | コンビ住宅地図+町別電話帳 横浜市栄区 20 | 2008 (H20) | 刊広社 |  |
| 1108014187 | ブルーマップ 横浜市栄区 200802 | 2008 (H20) | 民事法情報センター |  |
| 1108076568 | ゼンリン住宅地図 横浜市栄区 200810 | 2008 (H20) | ゼンリン |  |
| 1109050472 | 横浜市住宅地図 栄区 地籍版 21年版 | 2009 (H21) | 刊広社 |  |
| 1109080776 | ゼンリン住宅地図 横浜市栄区 200910 | 2009 (H21) | ゼンリン |  |
| 1110025520 | ブルーマップ 横浜市栄区 201003 | 2010 (H22) | ゼンリン |  |
| 1110080739 | ゼンリン住宅地図 横浜市栄区 201010 | 2010 (H22) | ゼンリン |  |
| 1111075718 | ゼンリン住宅地図 横浜市栄区 201110 | 2011 (H23) | ゼンリン |  |
| 1112074067 | ゼンリン住宅地図 横浜市栄区 201210 | 2012 (H24) | ゼンリン |  |
| 1113101304 | ゼンリン住宅地図 横浜市栄区 201310 | 2013 (H25) | ゼンリン |  |
| 1113162827 | ブルーマップ 横浜市栄区 201403 | 2014 (H26) | ゼンリン |  |
| 1113212384 | ゼンリン住宅地図 横浜市栄区 201410 | 2014 (H26) | ゼンリン |  |
| 1113318392 | ゼンリン住宅地図 横浜市栄区 201510 | 2015 (H27) | ゼンリン |  |
| 1113360761 | ブルーマップ 横浜市栄区 201603 | 2016 (H28) | ゼンリン |  |
| 1113426440 | ゼンリン住宅地図 横浜市栄区 201610 | 2016 (H28) | ゼンリン |  |
| 1113531132 | ゼンリン住宅地図 横浜市栄区 201710 | 2017 (H29) | ゼンリン |  |
| 1113571322 | ブルーマップ 横浜市栄区 201803 | 2018 (H30) | ゼンリン |  |
| 1113637866 | ゼンリン住宅地図 横浜市栄区 201810 | 2018 (H30) | ゼンリン |  |
| 1113733651 | ゼンリン住宅地図 横浜市栄区 201910 | 2019 (R元) | ゼンリン |  |
| 1113777423 | ブルーマップ 横浜市栄区 202003 | 2020 (R2) | ゼンリン |  |
| 1113825072 | ゼンリン住宅地図 横浜市栄区 202010 | 2020 (R2) | ゼンリン |  |
| 1113917646 | ゼンリン住宅地図 横浜市栄区 202110 | 2021 (R3) | ゼンリン |  |
| 1113963570 | ブルーマップ 横浜市栄区 202203 | 2022 (R4) | ゼンリン |  |
| 1122005312 | ゼンリン住宅地図 横浜市栄区 202210 | 2022 (R4) | ゼンリン |  |
| 1122094131 | ゼンリン住宅地図 横浜市栄区 202310 | 2023 (R5) | ゼンリン |  |




































| 書誌番号 | 種類 | 発行年 | 出版社 | |
|--------------------------------------|-------------------------|------------|-----------|---|
| 1986年11月（昭和61年）より以前は戸塚区の住宅地図をご覧ください。 | | | | |
| 1197002345 | ゼンリンの住宅地図 横浜市 16 泉区 | 1986 (S61) | ゼンリン |  |
| 1190486056 | 泉区明細地図・旧戸塚区 昭和61年版 | 1986 (S61) | 経済地図社 |  |
| 1190487421 | 泉区明細地図 昭和63年版 | 1988 (S63) | 経済地図社 |  |
| 1190472689 | 横浜市住宅地図 泉区 昭和64年版 | 1988 (S63) | 刊広社 |  |
| 1190575877 | ブルーマップ 横浜市泉区 | 1990 (H2) | 民事法情報センター |  |
| 1190537623 | 泉区明細地図 平成2年版（横浜市） | 1990 (H2) | 経済地図社 |  |
| 1190539755 | 横浜市住宅地図 泉区 平成3年版 | 1990 (H2) | 刊広社 |  |
| 1190601992 | ゼンリン住宅地図 横浜市泉区 平成4年版 | 1992 (H4) | ゼンリン |  |
| 1193024787 | 横浜市住宅地図 泉区 平成5年版 | 1992 (H4) | 刊広社 |  |
| 1193024633 | コンビ住宅地図+町別電話帳 泉区 平成5年版 | 1992 (H4) | 刊広社 |  |
| 1193014592 | ゼンリン住宅地図 横浜市泉区 平成5年版 | 1993 (H5) | ゼンリン |  |
| 1194027148 | ゼンリン住宅地図 横浜市泉区 平成6年版 | 1994 (H6) | ゼンリン |  |
| 1194050271 | 横浜市住宅地図 泉区 平成6年版 | 1994 (H6) | 刊広社 |  |
| 1194050273 | コンビ住宅地図+町別電話帳 泉区 平成6年版 | 1994 (H6) | 刊広社 |  |
| 1195015675 | ゼンリン住宅地図 横浜市泉区 平成7年版 | 1995 (H7) | ゼンリン |  |
| 1195034718 | ブルーマップ 横浜市泉区 | 1995 (H7) | 民事法情報センター |  |
| 1196000573 | 横浜市住宅地図 泉区 平成8年版 | 1996 (H8) | 刊広社 |  |
| 1196000575 | コンビ住宅地図+町別電話帳 泉区 平成8年版 | 1996 (H8) | 刊広社 |  |
| 1196010545 | ゼンリン住宅地図 横浜市泉区 平成8年版 | 1996 (H8) | ゼンリン |  |
| 1197009374 | ゼンリン住宅地図 横浜市泉区 平成9年版 | 1997 (H9) | ゼンリン |  |
| 1197040429 | ブルーマップ 横浜市泉区 | 1997 (H9) | 民事法情報センター |  |
| 1197074911 | 横浜市住宅地図 泉区 平成10年版 | 1997 (H9) | 刊広社 |  |
| 1197074910 | コンビ住宅地図+町別電話帳 泉区 平成10年版 | 1997 (H9) | 刊広社 |  |
| 1198011609 | ゼンリン住宅地図 横浜市泉区 平成10年版 | 1998 (H10) | ゼンリン |  |
| 1199011551 | ゼンリン住宅地図 横浜市泉区 平成11年版 | 1999 (H11) | ゼンリン |  |
| 1199043939 | 横浜市住宅地図 泉区 平成12年版 | 1999 (H11) | 刊広社 |  |
| 1199043943 | コンビ住宅地図+町別電話帳 泉区 平成12年版 | 1999 (H11) | 刊広社 |  |
| 1100002666 | ゼンリン住宅地図 横浜市泉区 2000 | 2000 (H12) | ゼンリン |  |
| 1101004005 | ゼンリン住宅地図 横浜市泉区 2001 | 2001 (H13) | ゼンリン |  |
| 1101016333 | ブルーマップ 横浜市泉区 2001 | 2001 (H13) | 民事法情報センター |  |
| 1101038465 | 横浜市住宅地図 泉区 平成14年版 | 2001 (H13) | 刊広社 |  |
| 1101038466 | コンビ住宅地図+町別電話帳 泉区 平成14年版 | 2001 (H13) | 刊広社 |  |
| 1102004729 | ゼンリン住宅地図 横浜市泉区 2002 | 2002 (H14) | ゼンリン |  |
| 1103003486 | ゼンリン住宅地図 横浜市泉区 200301 | 2003 (H15) | ゼンリン |  |
| 1103042151 | 横浜市住宅地図 泉区 平成16年版 | 2003 (H15) | 刊広社 |  |
| 1103042146 | コンビ住宅地図+町別電話帳 泉区 平成16年版 | 2003 (H15) | 刊広社 | |


| 書誌番号 | 種類 | 発行年 | 出版社 | |
|----------------------------|---------------------------|------------|-----------|---|
| 1104003161 | ゼンリン住宅地図 横浜市泉区 200401 | 2004 (H16) | ゼンリン |  |
| 1104030617 | ブルーマップ 横浜市泉区 [2004] | 2004 (H16) | 民事法情報センター |  |
| 1105006252 | ゼンリン住宅地図 横浜市泉区 200501 | 2005 (H17) | ゼンリン |  |
| 1105041145 | 横浜市住宅地図 泉区 平成18年版 | 2005 (H17) | 刊広社 |  |
| 1105041146 | コンビ住宅地図+町別電話帳 泉区 平成18年版 | 2005 (H17) | 刊広社 |  |
| 1106005345 | ゼンリン住宅地図 横浜市泉区 200601 | 2006 (H18) | ゼンリン |  |
| 1106085846 | 横浜市住宅地図 泉区 18 | 2006 (H18) | 刊広社 |  |
| 1106085849 | コンビ住宅地図+町別電話帳 横浜市泉区 18 | 2006 (H18) | 刊広社 |  |
| 1106085850 | トリオ住宅地図+地籍+町別電話帳 横浜市泉区 18 | 2006 (H18) | 刊広社 |  |
| 1107004618 | ゼンリン住宅地図 横浜市泉区 200701 | 2007 (H19) | ゼンリン |  |
| 1107055670 | ブルーマップ 横浜市泉区 200707 | 2007 (H19) | 民事法情報センター |  |
| 1108005032 | ゼンリン住宅地図 横浜市泉区 200801 | 2008 (H20) | ゼンリン |  |
| 1108033297 | 横浜市住宅地図 泉区 20 | 2008 (H20) | 刊広社 |  |
| 1108033294 | トリオ住宅地図+地籍+町別電話帳 横浜市泉区 20 | 2008 (H20) | 刊広社 |  |
| 1108033295 | コンビ住宅地図+町別電話帳 横浜市泉区 20 | 2008 (H20) | 刊広社 |  |
| 1109004471 | ゼンリン住宅地図 横浜市泉区 200901 | 2009 (H21) | ゼンリン |  |
| 1109049058 | ブルーマップ 横浜市泉区 200906 | 2009 (H21) | 民事法情報センター |  |
| 1109073669 | 横浜市住宅地図 泉区 地籍版 21年版 | 2009 (H21) | 刊広社 |  |
| 1110008638 | ゼンリン住宅地図 横浜市泉区 201001 | 2010 (H22) | ゼンリン |  |
| 1111011999 | ゼンリン住宅地図 横浜市泉区 201101 | 2011 (H23) | ゼンリン |  |
| 1111043601 | ブルーマップ 横浜市泉区 201106 | 2011 (H23) | ゼンリン |  |
| 1112005242 | ゼンリン住宅地図 横浜市泉区 201201 | 2012 (H24) | ゼンリン |  |
| 1113014878 | ゼンリン住宅地図 横浜市泉区 201301 | 2013 (H25) | ゼンリン |  |
| 1113063636 | ブルーマップ 横浜市泉区 201306 | 2013 (H25) | ゼンリン |  |
| 1113129412 | ゼンリン住宅地図 横浜市泉区 201401 | 2014 (H26) | ゼンリン |  |
| 1113237545 | ゼンリン住宅地図 横浜市泉区 201501 | 2015 (H27) | ゼンリン |  |
| 1113281508 | ブルーマップ 横浜市泉区 201506 | 2015 (H27) | ゼンリン |  |
| 1113344743 | ゼンリン住宅地図 横浜市泉区 201601 | 2016 (H28) | ゼンリン |  |
| 1113457058 | ゼンリン住宅地図 横浜市泉区 201701 | 2017 (H29) | ゼンリン |  |
| 1113499452 | ブルーマップ 横浜市泉区 201706 | 2017 (H29) | ゼンリン |  |
| 1113556924 | ゼンリン住宅地図 横浜市泉区 201801 | 2018 (H30) | ゼンリン |  |
| 1113663328 | ゼンリン住宅地図 横浜市泉区 201901 | 2019 (H31) | ゼンリン |  |
| 1113703145 | ブルーマップ 横浜市泉区 201906 | 2019 (R元) | ゼンリン |  |
| 1113755712 | ゼンリン住宅地図 横浜市泉区 202001 | 2020 (R2) | ゼンリン |  |
| 1113847890 | ゼンリン住宅地図 横浜市泉区 202101 | 2021 (R3) | ゼンリン |  |
| 1113887804 | ブルーマップ 横浜市泉区 202106 | 2021 (R3) | ゼンリン |  |
| 1113940220 | ゼンリン住宅地図 横浜市泉区 202201 | 2022 (R4) | ゼンリン |  |
| 1122027074 | ゼンリン住宅地図 横浜市泉区 202301 | 2023 (R5) | ゼンリン |  |

| 書誌番号 | 種類 | 発行年 | 出版社 | |
|----------------------------|---------------------|-----------|------|---|
| 1122064801 | ブルーマップ 横浜市泉区 202306 | 2023 (R5) | ゼンリン |  |

横浜市瀬谷区

1969年10月（昭和44年）に戸塚区から分區

| 書誌番号 | 種類 | 発行年 | 出版社 | |
|--------------------------------------|--------------------------|------------|-----------|---|
| 1969年10月（昭和44年）より以前は戸塚区の住宅地図をご覧ください。 | | | | |
| 1105026768 | 瀬谷区明細地図 昭和45年版 | 1969 (S44) | 経済地図社 |  |
| 1105026769 | 瀬谷区明細地図 昭和46年版 | 1971 (S46) | 経済地図社 |  |
| 1105026770 | 瀬谷区明細地図 昭和48年版 | 1973 (S48) | 経済地図社 |  |
| 1190484322 | 瀬谷区明細地図 昭和50年版 | 1975 (S50) | 経済地図社 |  |
| 1190484329 | 瀬谷区明細地図 昭和52年版 | 1977 (S52) | 経済地図社 |  |
| 1190485670 | 瀬谷区明細地図 昭和55年版 | 1980 (S55) | 経済地図社 |  |
| 1190485638 | 瀬谷区明細地図 昭和57年版 | 1982 (S57) | 経済地図社 |  |
| 1190487263 | 横浜市住宅地図 瀬谷区 昭和57年版 No. 1 | 1982 (S57) | 刊広社 |  |
| 1190573080 | 横浜市住宅地図 瀬谷区 昭和59年版 | 1984 (S59) | 刊広社 |  |
| 1190485651 | 瀬谷区明細地図 昭和59年版 | 1984 (S59) | 経済地図社 |  |
| 1190534345 | 横浜市住宅地図 瀬谷区 昭和61年版 | 1986 (S61) | 刊広社 |  |
| 1190485659 | 瀬谷区明細地図 昭和62年版 | 1987 (S62) | 経済地図社 |  |
| 1190472801 | 横浜市住宅地図 瀬谷区 昭和63年版 | 1988 (S63) | 刊広社 |  |
| 1190551640 | 瀬谷区明細地図 平成元年版 | 1989 (H元) | 経済地図社 |  |
| 1190472799 | 横浜市住宅地図 瀬谷区 平成2年版 | 1990 (H2) | 刊広社 |  |
| 1190539213 | ゼンリン住宅地図 横浜市瀬谷区 平成4年版 | 1991 (H3) | ゼンリン |  |
| 1190529581 | 横浜市住宅地図 瀬谷区 平成4年版 | 1992 (H4) | 刊広社 |  |
| 1190595878 | ゼンリン住宅地図 横浜市瀬谷区 平成5年版 | 1992 (H4) | ゼンリン |  |
| 1194038516 | ゼンリン住宅地図 横浜市瀬谷区 平成6年版 | 1993 (H5) | ゼンリン |  |
| 1194016207 | 横浜市住宅地図 瀬谷区 平成6年版 | 1994 (H6) | 刊広社 |  |
| 1194061129 | ゼンリン住宅地図 横浜市瀬谷区 平成7年版 | 1994 (H6) | ゼンリン |  |
| 1194072170 | ブルーマップ 横浜市瀬谷区 | 1994 (H6) | 民事法情報センター |  |
| 1195046797 | ゼンリン住宅地図 横浜市瀬谷区 平成8年版 | 1995 (H7) | ゼンリン |  |
| 1195053468 | 横浜市住宅地図 瀬谷区 平成8年版 | 1995 (H7) | 刊広社 |  |
| 1195053465 | コンビ住宅地図+町別電話帳 瀬谷区 平成8年版 | 1995 (H7) | 刊広社 |  |
| 1196049466 | ゼンリン住宅地図 横浜市瀬谷区 平成9年版 | 1996 (H8) | ゼンリン |  |
| 1197062240 | ゼンリン住宅地図 横浜市瀬谷区 平成10年版 | 1997 (H9) | ゼンリン |  |
| 1197061515 | 横浜市住宅地図 瀬谷区 平成10年版 | 1997 (H9) | 刊広社 |  |
| 1197061526 | コンビ住宅地図+町別電話帳 瀬谷区 平成10年版 | 1997 (H9) | 刊広社 |  |
| 1197074916 | ブルーマップ 横浜市瀬谷区 | 1997 (H9) | 民事法情報センター |  |
| 1198067415 | ゼンリン住宅地図 横浜市瀬谷区 平成11年版 | 1998 (H10) | ゼンリン |  |
| 1199055290 | ゼンリン住宅地図 横浜市瀬谷区 2000 | 1999 (H11) | ゼンリン |  |
| 1199048673 | 横浜市住宅地図 瀬谷区 平成12年版 | 1999 (H11) | 刊広社 |  |
| 1199048672 | コンビ住宅地図+町別電話帳 瀬谷区 平成12年版 | 1999 (H11) | 刊広社 |  |
| 1100062110 | ブルーマップ 横浜市瀬谷区 | 2000 (H12) | 民事法情報センター |  |
| 1100051202 | ゼンリン住宅地図 横浜市瀬谷区 2001 | 2000 (H12) | ゼンリン | |

| 書誌番号 | 種類 | 発行年 | 出版社 | |
|----------------------------|------------------------------|------------|-----------|---|
| 1101041510 | 横浜市住宅地図 瀬谷区 平成14年版 | 2001 (H13) | 刊広社 |  |
| 1101041511 | コンビ住宅地図+町別電話帳 瀬谷区 平成14年版 | 2001 (H13) | 刊広社 |  |
| 1101052527 | ゼンリン住宅地図 横浜市瀬谷区 2002 | 2001 (H13) | ゼンリン |  |
| 1102047865 | ゼンリン住宅地図 横浜市瀬谷区 200208 | 2002 (H14) | ゼンリン |  |
| 1103051611 | 横浜市住宅地図 瀬谷区 平成16年版 | 2003 (H15) | 刊広社 |  |
| 1103051610 | コンビ住宅地図+町別電話帳 瀬谷区 平成16年版 | 2003 (H15) | 刊広社 |  |
| 1103058109 | ゼンリン住宅地図 横浜市瀬谷区 200308 | 2003 (H15) | ゼンリン |  |
| 1103080418 | ブルーマップ 横浜市瀬谷区 | 2003 (H15) | 民事法情報センター |  |
| 1104059455 | ゼンリン住宅地図 横浜市瀬谷区 200408 | 2004 (H16) | ゼンリン |  |
| 1105051709 | 横浜市住宅地図 瀬谷区 平成18年版 | 2005 (H17) | 刊広社 |  |
| 1105051712 | コンビ住宅地図+町別電話帳 瀬谷区 平成18年版 | 2005 (H17) | 刊広社 |  |
| 1105062017 | ゼンリン住宅地図 横浜市瀬谷区 200508 | 2005 (H17) | ゼンリン |  |
| 1106060196 | ゼンリン住宅地図 横浜市瀬谷区 200608 | 2006 (H18) | ゼンリン |  |
| 1106077257 | ブルーマップ 横浜市瀬谷区 | 2006 (H18) | 民事法情報センター |  |
| 1107040757 | コンビ住宅地図+町別電話帳 瀬谷区 平成19年版 | 2007 (H19) | 刊広社 |  |
| 1107040766 | トリオ住宅地図+地籍+町別電話帳 横浜市瀬谷区 19年版 | 2007 (H19) | 刊広社 |  |
| 1107040760 | 横浜市住宅地図 瀬谷区 平成19年版 | 2007 (H19) | 刊広社 |  |
| 1107064749 | ゼンリン住宅地図 横浜市瀬谷区 200708 | 2007 (H19) | ゼンリン |  |
| 1108062098 | ゼンリン住宅地図 横浜市瀬谷区 200808 | 2008 (H20) | ゼンリン |  |
| 1108087905 | 横浜市住宅地図 瀬谷区 平成20年版 | 2008 (H20) | 刊広社 |  |
| 1108087910 | トリオ住宅地図+地籍+町別電話帳 横浜市瀬谷区 20年版 | 2008 (H20) | 刊広社 |  |
| 1108087909 | コンビ住宅地図+町別電話帳 瀬谷区 20年版 | 2008 (H20) | 刊広社 |  |
| 1109004475 | ブルーマップ 横浜市瀬谷区 200901 | 2009 (H21) | 民事法情報センター |  |
| 1109064674 | ゼンリン住宅地図 横浜市瀬谷区 200908 | 2009 (H21) | ゼンリン |  |
| 1110067543 | ゼンリン住宅地図 横浜市瀬谷区 201008 | 2010 (H22) | ゼンリン |  |
| 1111091974 | ブルーマップ 横浜市瀬谷区 201101 | 2011 (H23) | ゼンリン |  |
| 1111058834 | ゼンリン住宅地図 横浜市瀬谷区 201108 | 2011 (H23) | ゼンリン |  |
| 1112062635 | ゼンリン住宅地図 横浜市瀬谷区 201208 | 2012 (H24) | ゼンリン |  |
| 1113162814 | ブルーマップ 横浜市瀬谷区 201301 | 2013 (H25) | ゼンリン |  |
| 1113082181 | ゼンリン住宅地図 横浜市瀬谷区 201308 | 2013 (H25) | ゼンリン |  |
| 1113193892 | ゼンリン住宅地図 横浜市瀬谷区 201408 | 2014 (H26) | ゼンリン |  |
| 1113237540 | ブルーマップ 横浜市瀬谷区 201501 | 2015 (H27) | ゼンリン |  |
| 1113300974 | ゼンリン住宅地図 横浜市瀬谷区 201508 | 2015 (H27) | ゼンリン |  |
| 1113412740 | ゼンリン住宅地図 横浜市瀬谷区 201608 | 2016 (H28) | ゼンリン |  |
| 1113455311 | ブルーマップ 横浜市瀬谷区 201701 | 2017 (H29) | ゼンリン |  |
| 1113511836 | ゼンリン住宅地図 横浜市瀬谷区 201708 | 2017 (H29) | ゼンリン |  |
| 1113618449 | ゼンリン住宅地図 横浜市瀬谷区 201808 | 2018 (H30) | ゼンリン |  |
| 1113658543 | ブルーマップ 横浜市瀬谷区 201901 | 2019 (H31) | ゼンリン |  |

| 書誌番号 | 種類 | 発行年 | 出版社 | |
|----------------------------|------------------------|-----------|------|---|
| 1113716644 | ゼンリン住宅地図 横浜市瀬谷区 201908 | 2019 (R元) | ゼンリン |  |
| 1113808256 | ゼンリン住宅地図 横浜市瀬谷区 202008 | 2020 (R2) | ゼンリン |  |
| 1113847894 | ブルーマップ 横浜市瀬谷区 202101 | 2021 (R3) | ゼンリン |  |
| 1113902468 | ゼンリン住宅地図 横浜市瀬谷区 202108 | 2021 (R3) | ゼンリン |  |
| 1113999541 | ゼンリン住宅地図 横浜市瀬谷区 202208 | 2022 (R4) | ゼンリン |  |
| 1122035463 | ブルーマップ 横浜市瀬谷区 202301 | 2023 (R5) | ゼンリン |  |
| 1122085441 | ゼンリン住宅地図 横浜市瀬谷区 202308 | 2023 (R5) | ゼンリン |  |

川崎市

1972年（昭和47年）に政令指定都市となり、5区制になる（川崎区、幸区、中原区、高津区、多摩区）。

1982年（昭和57年）に高津区・多摩区を再編し、高津区から宮前区、多摩区から麻生区が分区する。

区制以前の川崎市住宅地図

| 書誌番号 | 発行年 | 種類 | 出版社 | 現区（の一部を含む）* |
|------------|--------------|------------------------|-------|-----------------|
| 1190479260 | 1957年（昭和32年） | 川崎市明細地図旧川崎地区 昭和33年版 | 経済地図社 | 川崎区・幸区 |
| 1190479347 | 1958年（昭和33年） | 川崎市明細地図中原地区 昭和33年版 | 経済地図社 | 中原区・高津区・宮前区 |
| 1190479266 | 1961年（昭和36年） | 川崎市明細地図旧川崎地区 昭和36年版 | 経済地図社 | 川崎区・幸区 |
| 1190479555 | 1961年（昭和36年） | 川崎市北部明細地図 昭和37年版 | 経済地図社 | 多摩区・麻生区・高津区・宮前区 |
| 1190479351 | 1963年（昭和38年） | 川崎市明細地図中原地区 昭和38年版 | 経済地図社 | 中原区・高津区・宮前区 |
| 1190479405 | 1963年（昭和38年） | 川崎市旧市域地区明細地図 昭和38年版 | 経済地図社 | 川崎区・幸区 |
| 1190479339 | 1967年（昭和42年） | 川崎市明細地図中原地区 昭和42年版 | 経済地図社 | 中原区・高津区・宮前区 |
| 1190479319 | 1967年（昭和42年） | 川崎市明細地図旧市域 昭和42年版 | 経済地図社 | 川崎区・幸区 |
| 1190479567 | 1967年（昭和42年） | 川崎市北部明細地図 昭和42年版 | 経済地図社 | 多摩区・麻生区・高津区・宮前区 |
| 1190479329 | 1969年（昭和44年） | 川崎市明細地図中原地区 昭和44年版 | 経済地図社 | 中原区・高津区・宮前区 |
| 1190479409 | 1969年（昭和44年） | 川崎市明細地図旧市域 昭和44年版 | 経済地図社 | 川崎区・幸区 |
| 1190479585 | 1969年（昭和44年） | 川崎市北部明細地図 昭和44年版 | 経済地図社 | 多摩区・麻生区・高津区・宮前区 |
| 1190479416 | 1970年（昭和45年） | 川崎市明細地図臨海地区 昭和45年版 | 経済地図社 | 川崎区・幸区 |
| 1190479592 | 1970年（昭和45年） | 川崎市明細地図高津地区 昭和45年版 | 経済地図社 | 高津区・宮前区 |
| 1190479308 | 1971年（昭和46年） | 川崎市明細地図中原（御幸）地区 昭和46年版 | 経済地図社 | 中原区・幸区 |
| 1190479673 | 1971年（昭和46年） | 川崎市明細地図稲田地区 昭和46年版 | 経済地図社 | 多摩区・麻生区 |

* 現区の区域を全て含んでいるわけではありません。

川崎市川崎区

| 書誌番号 | 発行年 | 種類 | 出版社 |
|------------|--------------|-----------------------------|-----------|
| 1190479442 | 1972年（昭和47年） | 川崎市明細地図川崎区 昭和47年版 | 経済地図社 |
| 1190479441 | 1974年（昭和49年） | 川崎市明細地図川崎区 昭和49年版 | 経済地図社 |
| 1190479448 | 1976年（昭和51年） | 川崎市明細地図川崎区 西 昭和51年版 | 経済地図社 |
| 1190479455 | 1976年（昭和51年） | 川崎市明細地図川崎区 東 昭和51年版 | 経済地図社 |
| 1190479462 | 1978年（昭和53年） | 川崎市明細地図川崎区 西 昭和53年版 | 経済地図社 |
| 1190479513 | 1978年（昭和53年） | 川崎市明細地図川崎区 東 昭和53年版 | 経済地図社 |
| 1190479519 | 1980年（昭和55年） | 川崎市明細地図川崎区 西 昭和55年版 | 経済地図社 |
| 1190479522 | 1980年（昭和55年） | 川崎市明細地図川崎区 東 昭和55年版 | 経済地図社 |
| 1190478885 | 1984年（昭和59年） | 川崎市明細地図川崎区 昭和59年版 | 経済地図社 |
| 1190479361 | 1985年（昭和60年） | 川崎市明細地図川崎区 昭和61年版 | 経済地図社 |
| 1190530165 | 1988年（昭和63年） | 川崎市明細地図川崎区 昭和63年版 | 経済地図社 |
| 1190456758 | 1989年（平成元年） | ゼンリンの住宅地図 川崎市川崎区 | ゼンリン |
| 1193055927 | 1990年（平成2年） | 川崎市明細地図川崎区 平成2年版 | 経済地図社 |
| 1193016162 | 1990年（平成2年） | ブルーマップ 川崎市川崎区 | 民事法情報センター |
| 1193015944 | 1991年（平成3年） | ゼンリン住宅地図 川崎市川崎区 | ゼンリン |
| 1190599864 | 1992年（平成4年） | ゼンリン住宅地図 川崎市川崎区 | ゼンリン |
| 1193080406 | 1993年（平成5年） | ゼンリン住宅地図 川崎市川崎区 平成5年版 | ゼンリン |
| 1194050025 | 1994年（平成6年） | ゼンリン住宅地図 川崎市川崎区 平成6年版 | ゼンリン |
| 1194066885 | 1994年（平成6年） | ブルーマップ 川崎市川崎区 | 民事法情報センター |
| 1195034721 | 1995年（平成7年） | ゼンリン住宅地図 川崎市川崎区 平成7年版 | ゼンリン |
| 1196044761 | 1996年（平成8年） | ゼンリン住宅地図 川崎市川崎区 平成8年版 | ゼンリン |
| 1197050510 | 1997年（平成9年） | ゼンリン住宅地図 川崎市川崎区 平成10年版 | ゼンリン |
| 1198043544 | 1998年（平成10年） | ゼンリン住宅地図 川崎市川崎区 平成11年版 | ゼンリン |
| 1198053344 | 1998年（平成10年） | ブルーマップ 川崎市川崎区 | 民事法情報センター |
| 1199043534 | 1999年（平成11年） | ゼンリン住宅地図 川崎市川崎区 2000 | ゼンリン |
| 1199055295 | 1999年（平成11年） | ブルーマップ 川崎市川崎区 | 民事法情報センター |
| 1100041918 | 2000年（平成12年） | ゼンリン住宅地図 川崎市川崎区 2001 | ゼンリン |
| 1101036384 | 2001年（平成13年） | ゼンリン住宅地図 川崎市川崎区 2002 | ゼンリン |
| 1102007453 | 2002年（平成14年） | ブルーマップ 川崎市川崎区 2002 | 民事法情報センター |
| 1102040214 | 2002年（平成14年） | ゼンリン住宅地図 川崎市川崎区 200206 | ゼンリン |
| 1103045013 | 2003年（平成15年） | ゼンリン住宅地図 川崎市川崎区 200306 | ゼンリン |
| 1103054109 | 2003年（平成15年） | ゼンリン住宅地図スターマップ川崎市川崎区 200306 | ゼンリン |
| 1104043248 | 2004年（平成16年） | ゼンリン住宅地図 川崎市川崎区 200406 | ゼンリン |
| 1104062788 | 2004年（平成16年） | ブルーマップ 川崎市川崎区 2004 | 民事法情報センター |
| 1105045089 | 2005年（平成17年） | ゼンリン住宅地図 川崎市川崎区 200506 | ゼンリン |
| 1105045779 | 2005年（平成17年） | ゼンリン住宅地図スターマップ川崎市川崎区 200506 | ゼンリン |
| 1106045567 | 2006年（平成18年） | ゼンリン住宅地図 川崎市川崎区 200606 | ゼンリン |
| 1107076182 | 2006年（平成18年） | ゼンリン住宅地図スターマップ川崎市川崎区 200607 | ゼンリン |
| 1107043017 | 2007年（平成19年） | ゼンリン住宅地図 川崎市川崎区 200705 | ゼンリン |
| 1107070655 | 2007年（平成19年） | ブルーマップ 川崎市川崎区 200709 | 民事法情報センター |
| 1108037282 | 2008年（平成20年） | ゼンリン住宅地図 川崎市川崎区 200805 | ゼンリン |
| 1109040427 | 2009年（平成21年） | ゼンリン住宅地図 川崎市川崎区 200905 | ゼンリン |
| 1109080761 | 2009年（平成21年） | ブルーマップ 川崎市川崎区 200910 | 民事法情報センター |
| 1110039961 | 2010年（平成22年） | ゼンリン住宅地図 川崎市川崎区 201005 | ゼンリン |
| 1111040510 | 2011年（平成23年） | ゼンリン住宅地図 川崎市川崎区 201105 | ゼンリン |
| 1112011318 | 2011年（平成23年） | ブルーマップ 川崎市川崎区 201110 | ゼンリン |

| 書誌番号 | 発行年 | 種類 | 出版社 |
|------------|--------------|------------------------|------|
| 1112036479 | 2012年（平成24年） | ゼンリン住宅地図 川崎市川崎区 201205 | ゼンリン |
| 1113053390 | 2013年（平成25年） | ゼンリン住宅地図 川崎市川崎区 201305 | ゼンリン |
| 1113124000 | 2013年（平成25年） | ブルーマップ 川崎市川崎区 201310 | ゼンリン |
| 1113176289 | 2014年（平成26年） | ゼンリン住宅地図 川崎市川崎区 201405 | ゼンリン |
| 1113273822 | 2015年（平成27年） | ゼンリン住宅地図 川崎市川崎区 201505 | ゼンリン |
| 1113318398 | 2015年（平成27年） | ブルーマップ 川崎市川崎区 201510 | ゼンリン |
| 1113381875 | 2016年（平成28年） | ゼンリン住宅地図 川崎市川崎区 201605 | ゼンリン |
| 1113488370 | 2017年（平成29年） | ゼンリン住宅地図 川崎市川崎区 201705 | ゼンリン |
| 1113531133 | 2017年（平成29年） | ブルーマップ 川崎市川崎区 201710 | ゼンリン |
| 1113594698 | 2018年（平成30年） | ゼンリン住宅地図 川崎市川崎区 201805 | ゼンリン |
| 1113695174 | 2019年（令和元年） | ゼンリン住宅地図 川崎市川崎区 201905 | ゼンリン |
| 1113731860 | 2019年（令和元年） | ブルーマップ 川崎市川崎区 201910 | ゼンリン |
| 1113785365 | 2020年（令和2年） | ゼンリン住宅地図 川崎市川崎区 202005 | ゼンリン |
| 1113878741 | 2021年（令和3年） | ゼンリン住宅地図 川崎市川崎区 202105 | ゼンリン |
| 1113925241 | 2021年（令和3年） | ブルーマップ 川崎市川崎区 202110 | ゼンリン |
| 1113970218 | 2022年（令和4年） | ゼンリン住宅地図 川崎市川崎区 202205 | ゼンリン |
| 1122058746 | 2023年（令和5年） | ゼンリン住宅地図 川崎市川崎区 202305 | ゼンリン |
| 1122094144 | 2023年（令和5年） | ブルーマップ 川崎市川崎区 202310 | ゼンリン |

川崎市幸区

| 書誌番号 | 発行年 | 種類 | 出版社 |
|------------|--------------|----------------------------|-----------|
| 1190479679 | 1973年（昭和48年） | 川崎市明細地図 幸区 昭和48年版 | 経済地図社 |
| 1193069888 | 1975年（昭和50年） | 川崎市明細地図 幸区 昭和50年版 | 経済地図社 |
| 1190479687 | 1977年（昭和52年） | 川崎市明細地図 幸区 昭和52年版 | 経済地図社 |
| 1190479697 | 1979年（昭和54年） | 川崎市明細地図 幸区 昭和54年版 | 経済地図社 |
| 1190479704 | 1981年（昭和56年） | 川崎市明細地図 幸区 昭和56年版 | 経済地図社 |
| 1190479712 | 1984年（昭和59年） | 川崎市明細地図 幸区 昭和60年版 | 経済地図社 |
| 1190479727 | 1987年（昭和62年） | 川崎市明細地図 幸区 昭和62年版 | 経済地図社 |
| 1195040934 | 1989年（平成元年） | 川崎市明細地図 幸区 平成元年版 | 経済地図社 |
| 1190456762 | 1989年（平成元年） | ゼンリン住宅地図 川崎市幸区 | ゼンリン |
| 1190552024 | 1990年（平成2年） | ゼンリン住宅地図 川崎市幸区 '90 | ゼンリン |
| 1193016166 | 1990年（平成2年） | ブルーマップ 川崎市幸区 | 民事法情報センター |
| 1193015968 | 1991年（平成3年） | ゼンリン住宅地図 川崎市幸区 | ゼンリン |
| 1190599861 | 1992年（平成4年） | ゼンリン住宅地図 川崎市幸区 | ゼンリン |
| 1194038528 | 1993年（平成5年） | ゼンリン住宅地図 川崎市幸区 平成5年版 | ゼンリン |
| 1194055371 | 1994年（平成6年） | ゼンリン住宅地図 川崎市幸区 平成6年版 | ゼンリン |
| 1194066886 | 1994年（平成6年） | ブルーマップ 川崎市幸区 | 民事法情報センター |
| 1195040856 | 1995年（平成7年） | ゼンリン住宅地図 川崎市幸区 平成7年版 | ゼンリン |
| 1196044762 | 1996年（平成8年） | ゼンリン住宅地図 川崎市幸区 平成8年版 | ゼンリン |
| 1197050513 | 1997年（平成9年） | ゼンリン住宅地図 川崎市幸区 平成10年版 | ゼンリン |
| 1198043545 | 1998年（平成10年） | ゼンリン住宅地図 川崎市幸区 平成11年版 | ゼンリン |
| 1198058957 | 1998年（平成10年） | ブルーマップ 川崎市幸区 | 民事法情報センター |
| 1199043535 | 1999年（平成11年） | ゼンリン住宅地図 川崎市幸区 2000 | ゼンリン |
| 1199055294 | 1999年（平成11年） | ブルーマップ 川崎市幸区 2000 | 民事法情報センター |
| 1100051203 | 2000年（平成12年） | ゼンリン住宅地図 川崎市幸区 2001 | ゼンリン |
| 1101042565 | 2001年（平成13年） | ゼンリン住宅地図 川崎市幸区 2002 | ゼンリン |
| 1102047524 | 2002年（平成14年） | ゼンリン住宅地図 川崎市幸区 200207 | ゼンリン |
| 1102007456 | 2002年（平成14年） | ブルーマップ 川崎市幸区 2002 | 民事法情報センター |
| 1103049197 | 2003年（平成15年） | ゼンリン住宅地図 川崎市幸区 200307 | ゼンリン |
| 1103054110 | 2003年（平成15年） | ゼンリン住宅地図スターマップ川崎市幸区 200307 | ゼンリン |
| 1104054559 | 2004年（平成16年） | ゼンリン住宅地図 川崎市幸区 200407 | ゼンリン |
| 1104069025 | 2004年（平成16年） | ブルーマップ 川崎市幸区 2004 | 民事法情報センター |
| 1105051722 | 2005年（平成17年） | ゼンリン住宅地図 川崎市幸区 200507 | ゼンリン |
| 1105052764 | 2005年（平成17年） | ゼンリン住宅地図スターマップ川崎市幸区 200507 | ゼンリン |
| 1106053471 | 2006年（平成18年） | ゼンリン住宅地図 川崎市幸区 200607 | ゼンリン |
| 1107033388 | 2006年（平成18年） | ゼンリン住宅地図スターマップ川崎市幸区 200608 | ゼンリン |
| 1107048152 | 2007年（平成19年） | ゼンリン住宅地図 川崎市幸区 200706 | ゼンリン |
| 1107078301 | 2007年（平成19年） | ブルーマップ 川崎市幸区 200710 | 民事法情報センター |
| 1108046628 | 2008年（平成20年） | ゼンリン住宅地図 川崎市幸区 200806 | ゼンリン |
| 1109049068 | 2009年（平成21年） | ゼンリン住宅地図 川崎市幸区 200906 | ゼンリン |
| 1109089579 | 2009年（平成21年） | ブルーマップ 川崎市幸区 200911 | 民事法情報センター |
| 1110050539 | 2010年（平成22年） | ゼンリン住宅地図 川崎市幸区 201006 | ゼンリン |
| 1111049412 | 2011年（平成23年） | ゼンリン住宅地図 川崎市幸区 201106 | ゼンリン |
| 1112007130 | 2012年（平成24年） | ブルーマップ 川崎市幸区 201201 | ゼンリン |
| 1112044087 | 2012年（平成24年） | ゼンリン住宅地図 川崎市幸区 201206 | ゼンリン |
| 1113063626 | 2013年（平成25年） | ゼンリン住宅地図 川崎市幸区 201306 | ゼンリン |
| 1113123997 | 2013年（平成25年） | ブルーマップ 川崎市幸区 201311 | ゼンリン |

| 書誌番号 | 発行年 | 種類 | 出版社 |
|------------|--------------|-----------------------|------|
| 1113176298 | 2014年（平成26年） | ゼンリン住宅地図 川崎市幸区 201406 | ゼンリン |
| 1113283722 | 2015年（平成27年） | ゼンリン住宅地図 川崎市幸区 201506 | ゼンリン |
| 1113326457 | 2015年（平成27年） | ブルーマップ 川崎市幸区 201511 | ゼンリン |
| 1113391245 | 2016年（平成28年） | ゼンリン住宅地図 川崎市幸区 201606 | ゼンリン |
| 1113498182 | 2017年（平成29年） | ゼンリン住宅地図 川崎市幸区 201706 | ゼンリン |
| 1113541797 | 2017年（平成29年） | ブルーマップ 川崎市幸区 201711 | ゼンリン |
| 1113603679 | 2018年（平成30年） | ゼンリン住宅地図 川崎市幸区 201806 | ゼンリン |
| 1113701775 | 2019年（令和元年） | ゼンリン住宅地図 川崎市幸区 201906 | ゼンリン |
| 1113747150 | 2019年（令和元年） | ブルーマップ 川崎市幸区 201911 | ゼンリン |
| 1113793462 | 2020年（令和2年） | ゼンリン住宅地図 川崎市幸区 202006 | ゼンリン |
| 1113886601 | 2021年（令和3年） | ゼンリン住宅地図 川崎市幸区 202106 | ゼンリン |
| 1113933754 | 2021年（令和3年） | ブルーマップ 川崎市幸区 202111 | ゼンリン |
| 1113977659 | 2022年（令和4年） | ゼンリン住宅地図 川崎市幸区 202206 | ゼンリン |
| 1122071151 | 2023年（令和5年） | ゼンリン住宅地図 川崎市幸区 202306 | ゼンリン |
| 1122100762 | 2023年（令和5年） | ブルーマップ 川崎市幸区 202311 | ゼンリン |

川崎市中原区

| 書誌番号 | 発行年 | 種類 | 出版社 |
|------------|--------------|-----------------------------|-----------|
| 1190479292 | 1973年（昭和48年） | 川崎市明細地図中原区 昭和48年版 | 経済地図社 |
| 1190479301 | 1975年（昭和50年） | 川崎市明細地図中原区 昭和50年版 | 経済地図社 |
| 1190479278 | 1977年（昭和52年） | 川崎市明細地図中原区 昭和52年版 | 経済地図社 |
| 1190479275 | 1979年（昭和54年） | 川崎市明細地図中原区 昭和54年版 | 経済地図社 |
| 1190479531 | 1982年（昭和57年） | 川崎市明細地図中原区 昭和57年版 | 経済地図社 |
| 1190479539 | 1984年（昭和59年） | 川崎市明細地図中原区 昭和59年版 | 経済地図社 |
| 1190479546 | 1986年（昭和61年） | 川崎市明細地図中原区 昭和61年版 | 経済地図社 |
| 1190531066 | 1989年（平成元年） | 川崎市明細地図中原区 平成元年版 | 経済地図社 |
| 1190456763 | 1989年（平成元年） | ゼンリン住宅地図 川崎市中原区 | ゼンリン |
| 1190552029 | 1990年（平成2年） | ゼンリン住宅地図 川崎市中原区 '90 | ゼンリン |
| 1193016183 | 1990年（平成2年） | ブルーマップ 川崎市中原区 | 民事法情報センター |
| 1190530300 | 1991年（平成3年） | ゼンリン住宅地図 川崎市中原区 | ゼンリン |
| 1193016655 | 1992年（平成4年） | ゼンリン住宅地図 川崎市中原区 | ゼンリン |
| 1194038527 | 1993年（平成5年） | ゼンリン住宅地図 川崎市中原区 平成5年版 | ゼンリン |
| 1194061126 | 1994年（平成6年） | ゼンリン住宅地図 川崎市中原区 平成6年版 | ゼンリン |
| 1194072171 | 1994年（平成6年） | ブルーマップ 川崎市中原区 | 民事法情報センター |
| 1195046802 | 1995年（平成7年） | ゼンリン住宅地図 川崎市中原区 平成7年版 | ゼンリン |
| 1196035907 | 1996年（平成8年） | ゼンリン住宅地図 川崎市中原区 平成8年版 | ゼンリン |
| 1197040412 | 1997年（平成9年） | ゼンリン住宅地図 川崎市中原区 平成9年版 | ゼンリン |
| 1198048475 | 1998年（平成10年） | ゼンリン住宅地図 川崎市中原区 平成11年版 | ゼンリン |
| 1198058956 | 1998年（平成10年） | ブルーマップ 川崎市中原区 | 民事法情報センター |
| 1199047033 | 1999年（平成11年） | ゼンリン住宅地図 川崎市中原区 2000 | ゼンリン |
| 1199060801 | 1999年（平成11年） | ブルーマップ 川崎市中原区 2000 | 民事法情報センター |
| 1100048320 | 2000年（平成12年） | ゼンリン住宅地図 川崎市中原区 2001 | ゼンリン |
| 1101042564 | 2001年（平成13年） | ゼンリン住宅地図 川崎市中原区 2002 | ゼンリン |
| 1102015075 | 2002年（平成14年） | ブルーマップ 川崎市中原区 2002 | 民事法情報センター |
| 1102047523 | 2002年（平成14年） | ゼンリン住宅地図 川崎市中原区 200207 | ゼンリン |
| 1103049198 | 2003年（平成15年） | ゼンリン住宅地図 川崎市中原区 200307 | ゼンリン |
| 1103054111 | 2003年（平成15年） | ゼンリン住宅地図スターマップ川崎市中原区 200307 | ゼンリン |
| 1104054560 | 2004年（平成16年） | ゼンリン住宅地図 川崎市中原区 200407 | ゼンリン |
| 1104069027 | 2004年（平成16年） | ブルーマップ 川崎市中原区 2004 | 民事法情報センター |
| 1105060425 | 2005年（平成17年） | ゼンリン住宅地図 川崎市中原区 200508 | ゼンリン |
| 1105062015 | 2005年（平成17年） | ゼンリン住宅地図スターマップ川崎市中原区 200508 | ゼンリン |
| 1106053470 | 2006年（平成18年） | ゼンリン住宅地図 川崎市中原区 200607 | ゼンリン |
| 1107076186 | 2006年（平成18年） | ゼンリン住宅地図スターマップ川崎市中原区 200608 | ゼンリン |
| 1107055678 | 2007年（平成19年） | ゼンリン住宅地図 川崎市中原区 200707 | ゼンリン |
| 1107087384 | 2007年（平成19年） | ブルーマップ 川崎市中原区 200711 | 民事法情報センター |
| 1108055156 | 2008年（平成20年） | ゼンリン住宅地図 川崎市中原区 200807 | ゼンリン |
| 1109057222 | 2009年（平成21年） | ゼンリン住宅地図 川崎市中原区 200907 | ゼンリン |
| 1110000672 | 2009年（平成21年） | ブルーマップ 川崎市中原区 200912 | 民事法情報センター |
| 1110057349 | 2010年（平成22年） | ゼンリン住宅地図 川崎市中原区 201007 | ゼンリン |
| 1111051115 | 2011年（平成23年） | ゼンリン住宅地図 川崎市中原区 201107 | ゼンリン |
| 1112015187 | 2011年（平成23年） | ブルーマップ 川崎市中原区 201112 | ゼンリン |
| 1112057792 | 2012年（平成24年） | ゼンリン住宅地図 川崎市中原区 201207 | ゼンリン |
| 1113073234 | 2013年（平成25年） | ゼンリン住宅地図 川崎市中原区 201307 | ゼンリン |
| 1113123994 | 2013年（平成25年） | ブルーマップ 川崎市中原区 201312 | ゼンリン |

| 書誌番号 | 発行年 | 種類 | 出版社 |
|------------|--------------|------------------------|------|
| 1113185334 | 2014年（平成26年） | ゼンリン住宅地図 川崎市中原区 201407 | ゼンリン |
| 1113292415 | 2015年（平成27年） | ゼンリン住宅地図 川崎市中原区 201507 | ゼンリン |
| 1113338720 | 2015年（平成27年） | ブルーマップ 川崎市中原区 201512 | ゼンリン |
| 1113401243 | 2016年（平成28年） | ゼンリン住宅地図 川崎市中原区 201607 | ゼンリン |
| 1113505844 | 2017年（平成29年） | ゼンリン住宅地図 川崎市中原区 201707 | ゼンリン |
| 1113551280 | 2017年（平成29年） | ブルーマップ 川崎市中原区 201712 | ゼンリン |
| 1113610032 | 2018年（平成30年） | ゼンリン住宅地図 川崎市中原区 201807 | ゼンリン |
| 1113710148 | 2019年（令和元年） | ゼンリン住宅地図 川崎市中原区 201907 | ゼンリン |
| 1113752489 | 2019年（令和元年） | ブルーマップ 川崎市中原区 201912 | ゼンリン |
| 1113798956 | 2020年（令和2年） | ゼンリン住宅地図 川崎市中原区 202007 | ゼンリン |
| 1113895207 | 2021年（令和3年） | ゼンリン住宅地図 川崎市中原区 202107 | ゼンリン |
| 1113940225 | 2021年（令和3年） | ブルーマップ 川崎市中原区 202112 | ゼンリン |
| 1113985294 | 2022年（令和4年） | ゼンリン住宅地図 川崎市中原区 202207 | ゼンリン |
| 1122071154 | 2023年（令和5年） | ゼンリン住宅地図 川崎市中原区 202307 | ゼンリン |
| 1123001807 | 2023年（令和5年） | ブルーマップ 川崎市中原区 202312 | ゼンリン |

川崎市高津区

| 書誌番号 | 発行年 | 種類 | 出版社 |
|------------|--------------|-----------------------------|-----------|
| 1190479596 | 1972年（昭和47年） | 川崎市明細地図高津区 昭和47年版 | 経済地図社 |
| 1190479603 | 1974年（昭和49年） | 川崎市明細地図高津区 昭和49年版 | 経済地図社 |
| 1190479579 | 1976年（昭和51年） | 川崎市明細地図高津区 西 昭和51年版 | 経済地図社 |
| 1190479559 | 1976年（昭和51年） | 川崎市明細地図高津区 東 昭和51年版 | 経済地図社 |
| 1190479640 | 1978年（昭和53年） | 川崎市明細地図高津区 西 昭和53年版 | 経済地図社 |
| 1190479609 | 1979年（昭和54年） | 川崎市明細地図高津区 東 昭和54年版 | 経済地図社 |
| 1190479647 | 1981年（昭和56年） | 川崎市明細地図高津区 西 昭和56年版 | 経済地図社 |
| 1190479615 | 1981年（昭和56年） | 川崎市明細地図高津区 東 昭和56年版 | 経済地図社 |
| 1190479660 | 1983年（昭和58年） | 川崎市明細地図高津区 昭和58年版 | 経済地図社 |
| 1190479668 | 1986年（昭和61年） | 川崎市明細地図高津区 昭和61年版 | 経済地図社 |
| 1190529743 | 1988年（昭和63年） | 川崎市明細地図高津区 昭和63年版 | 経済地図社 |
| 1190564369 | 1990年（平成2年） | 川崎市明細地図高津区 平成2年版 | 経済地図社 |
| 1190552032 | 1990年（平成2年） | ゼンリン住宅地図 川崎市高津区 '90 | ゼンリン |
| 1193016186 | 1990年（平成2年） | ブルーマップ 川崎市高津区 | 民事法情報センター |
| 1193015976 | 1991年（平成3年） | ゼンリン住宅地図 川崎市高津区 | ゼンリン |
| 1193016659 | 1992年（平成4年） | ゼンリン住宅地図 川崎市高津区 平成4年版 | ゼンリン |
| 1193084175 | 1993年（平成5年） | ゼンリン住宅地図 川崎市高津区 平成6年版 | ゼンリン |
| 1194082117 | 1994年（平成6年） | ゼンリン住宅地図 川崎市高津区 平成7年版 | ゼンリン |
| 1195071720 | 1995年（平成7年） | ゼンリン住宅地図 川崎市高津区 平成8年版 | ゼンリン |
| 1196068911 | 1996年（平成8年） | ゼンリン住宅地図 川崎市高津区 平成9年版 | ゼンリン |
| 1197082523 | 1997年（平成9年） | ゼンリン住宅地図 川崎市高津区 平成10年版 | ゼンリン |
| 1198075958 | 1998年（平成10年） | ゼンリン住宅地図 川崎市高津区 平成11年版 | ゼンリン |
| 1199070969 | 1999年（平成11年） | ゼンリン住宅地図 川崎市高津区 2000 | ゼンリン |
| 1100012521 | 2000年（平成12年） | ブルーマップ 川崎市高津区 | 民事法情報センター |
| 1100075909 | 2000年（平成12年） | ゼンリン住宅地図 川崎市高津区 2001 | ゼンリン |
| 1101071987 | 2001年（平成13年） | ゼンリン住宅地図 川崎市高津区 2002 | ゼンリン |
| 1102040215 | 2002年（平成14年） | ブルーマップ 川崎市高津区 2002 | 民事法情報センター |
| 1102072441 | 2002年（平成14年） | ゼンリン住宅地図 川崎市高津区 200211 | ゼンリン |
| 1103088389 | 2003年（平成15年） | ゼンリン住宅地図 川崎市高津区 200311 | ゼンリン |
| 1104003709 | 2003年（平成15年） | ゼンリン住宅地図スターマップ川崎市高津区 200311 | ゼンリン |
| 1104085408 | 2004年（平成16年） | ゼンリン住宅地図 川崎市高津区 200411 | ゼンリン |
| 1105022994 | 2005年（平成17年） | ブルーマップ 川崎市高津区 2005 | 民事法情報センター |
| 1105084267 | 2005年（平成17年） | ゼンリン住宅地図 川崎市高津区 200511 | ゼンリン |
| 1105084264 | 2005年（平成17年） | ゼンリン住宅地図スターマップ川崎市高津区 200511 | ゼンリン |
| 1106085873 | 2006年（平成18年） | ゼンリン住宅地図 川崎市高津区 200611 | ゼンリン |
| 1107076192 | 2006年（平成18年） | ゼンリン住宅地図スターマップ川崎市高津区 200612 | ゼンリン |
| 1107088013 | 2007年（平成19年） | ゼンリン住宅地図 川崎市高津区 200711 | ゼンリン |
| 1108021801 | 2008年（平成20年） | ブルーマップ 川崎市高津区 200803 | 民事法情報センター |
| 1108086011 | 2008年（平成20年） | ゼンリン住宅地図 川崎市高津区 200811 | ゼンリン |
| 1109089590 | 2009年（平成21年） | ゼンリン住宅地図 川崎市高津区 200911 | ゼンリン |
| 1110031720 | 2010年（平成22年） | ブルーマップ 川崎市高津区 201004 | 民事法情報センター |
| 1110090717 | 2010年（平成22年） | ゼンリン住宅地図 川崎市高津区 201011 | ゼンリン |
| 1111083624 | 2011年（平成23年） | ゼンリン住宅地図 川崎市高津区 201111 | ゼンリン |
| 1112033515 | 2012年（平成24年） | ブルーマップ 川崎市高津区 201204 | ゼンリン |
| 1112086841 | 2012年（平成24年） | ゼンリン住宅地図 川崎市高津区 201211 | ゼンリン |
| 1113110230 | 2013年（平成25年） | ゼンリン住宅地図 川崎市高津区 201311 | ゼンリン |

| 書誌番号 | 発行年 | 種類 | 出版社 |
|------------|--------------|------------------------|------|
| 1113168151 | 2014年（平成26年） | ブルーマップ 川崎市高津区 201404 | ゼンリン |
| 1113220906 | 2014年（平成26年） | ゼンリン住宅地図 川崎市高津区 201411 | ゼンリン |
| 1113326463 | 2015年（平成27年） | ゼンリン住宅地図 川崎市高津区 201511 | ゼンリン |
| 1113371959 | 2016年（平成28年） | ブルーマップ 川崎市高津区 201604 | ゼンリン |
| 1113438258 | 2016年（平成28年） | ゼンリン住宅地図 川崎市高津区 201611 | ゼンリン |
| 1113541795 | 2017年（平成29年） | ゼンリン住宅地図 川崎市高津区 201711 | ゼンリン |
| 1113587697 | 2018年（平成30年） | ブルーマップ 川崎市高津区 201804 | ゼンリン |
| 1113669790 | 2019年（平成31年） | ゼンリン住宅地図 川崎市高津区 201902 | ゼンリン |
| 1113741804 | 2019年（令和元年） | ゼンリン住宅地図 川崎市高津区 201911 | ゼンリン |
| 1113787504 | 2020年（令和2年） | ブルーマップ 川崎市高津区 202004 | ゼンリン |
| 1113833099 | 2020年（令和2年） | ゼンリン住宅地図 川崎市高津区 202011 | ゼンリン |
| 1113933734 | 2021年（令和3年） | ゼンリン住宅地図 川崎市高津区 202111 | ゼンリン |
| 1113970500 | 2022年（令和4年） | ブルーマップ 川崎市高津区 202204 | ゼンリン |
| 1122013977 | 2022年（令和4年） | ゼンリン住宅地図 川崎市高津区 202211 | ゼンリン |

川崎市多摩区

| 書誌番号 | 発行年 | 種類 | 出版社 |
|------------|--------------|-----------------------------|-----------|
| 1190479771 | 1973年（昭和48年） | 川崎市明細地図多摩区 昭和48年版 | 経済地図社 |
| 1190479777 | 1975年（昭和50年） | 川崎市明細地図多摩区 東 昭和50年版 | 経済地図社 |
| 1190479811 | 1975年（昭和50年） | 川崎市明細地図多摩区 西 昭和50年版 | 経済地図社 |
| 1190479780 | 1977年（昭和52年） | 川崎市明細地図多摩区 東 昭和52年版 | 経済地図社 |
| 1190479816 | 1977年（昭和52年） | 川崎市明細地図多摩区 西 昭和52年版 | 経済地図社 |
| 1190479786 | 1979年（昭和54年） | 川崎市明細地図多摩区 東 昭和54年版 | 経済地図社 |
| 1190479819 | 1980年（昭和55年） | 川崎市明細地図多摩区 西 昭和55年版 | 経済地図社 |
| 1190479789 | 1982年（昭和57年） | 川崎市明細地図多摩区 昭和57年版 | 経済地図社 |
| 1190529748 | 1985年（昭和60年） | 川崎市明細地図多摩区 昭和60年版 | 経済地図社 |
| 1190529750 | 1987年（昭和62年） | 川崎市明細地図多摩区 昭和62年版 | 経済地図社 |
| 1190529752 | 1989年（平成元年） | 川崎市明細地図多摩区 平成元年版 | 経済地図社 |
| 1190456766 | 1989年（平成元年） | ゼンリン住宅地図 川崎市多摩区 | ゼンリン |
| 1190552037 | 1990年（平成2年） | ゼンリン住宅地図 川崎市多摩区 '90 | ゼンリン |
| 1193016194 | 1990年（平成2年） | ブルーマップ 川崎市多摩区 | 民事法情報センター |
| 1190530285 | 1991年（平成3年） | ゼンリン住宅地図 川崎市多摩区 | ゼンリン |
| 1193014731 | 1992年（平成4年） | ゼンリン住宅地図 川崎市多摩区 | ゼンリン |
| 1193084178 | 1993年（平成5年） | ゼンリン住宅地図 川崎市多摩区 平成6年版 | ゼンリン |
| 1194037214 | 1994年（平成6年） | ブルーマップ 川崎市多摩区 | 民事法情報センター |
| 1195006239 | 1995年（平成7年） | ゼンリン住宅地図 川崎市多摩区 平成7年版 | ゼンリン |
| 1196003322 | 1996年（平成8年） | ゼンリン住宅地図 川崎市多摩区 平成8年版 | ゼンリン |
| 1197005102 | 1997年（平成9年） | ゼンリン住宅地図 川崎市多摩区 平成9年版 | ゼンリン |
| 1198011607 | 1998年（平成10年） | ゼンリン住宅地図 川崎市多摩区 平成10年版 | ゼンリン |
| 1198029446 | 1998年（平成10年） | ブルーマップ 川崎市多摩区 | 民事法情報センター |
| 1199007641 | 1999年（平成11年） | ゼンリン住宅地図 川崎市多摩区 平成11年版 | ゼンリン |
| 1199037601 | 1999年（平成11年） | ブルーマップ 川崎市多摩区 | 民事法情報センター |
| 1100009096 | 2000年（平成12年） | ゼンリン住宅地図 川崎市多摩区 2000 | ゼンリン |
| 1101003761 | 2001年（平成13年） | ゼンリン住宅地図 川崎市多摩区 2001 | ゼンリン |
| 1102008821 | 2002年（平成14年） | ゼンリン住宅地図 川崎市多摩区 2002 | ゼンリン |
| 1102052848 | 2002年（平成14年） | ブルーマップ 川崎市多摩区 2002 | 民事法情報センター |
| 1103003488 | 2003年（平成15年） | ゼンリン住宅地図 川崎市多摩区 200301 | ゼンリン |
| 1103054112 | 2003年（平成15年） | ゼンリン住宅地図スターマップ川崎市多摩区 200301 | ゼンリン |
| 1104003160 | 2004年（平成16年） | ゼンリン住宅地図 川崎市多摩区 200401 | ゼンリン |
| 1105000028 | 2005年（平成17年） | ゼンリン住宅地図 川崎市多摩区 200501 | ゼンリン |
| 1105037851 | 2005年（平成17年） | ゼンリン住宅地図スターマップ川崎市多摩区 200501 | ゼンリン |
| 1105022995 | 2005年（平成17年） | ブルーマップ 川崎市多摩区 2005 | 民事法情報センター |
| 1106005344 | 2006年（平成18年） | ゼンリン住宅地図 川崎市多摩区 200601 | ゼンリン |
| 1107004614 | 2007年（平成19年） | ゼンリン住宅地図 川崎市多摩区 200701 | ゼンリン |
| 1107076196 | 2007年（平成19年） | ゼンリン住宅地図スターマップ川崎市多摩区 200702 | ゼンリン |
| 1107043027 | 2007年（平成19年） | ブルーマップ 川崎市多摩区 200705 | 民事法情報センター |
| 1108005054 | 2008年（平成20年） | ゼンリン住宅地図 川崎市多摩区 200801 | ゼンリン |
| 1109049059 | 2009年（平成21年） | ブルーマップ 川崎市多摩区 200906 | 民事法情報センター |
| 1110008625 | 2010年（平成22年） | ゼンリン住宅地図 川崎市多摩区 201001 | ゼンリン |
| 1111011998 | 2011年（平成23年） | ゼンリン住宅地図 川崎市多摩区 201101 | ゼンリン |
| 1111051107 | 2011年（平成23年） | ブルーマップ 川崎市多摩区 201106 | ゼンリン |
| 1112005243 | 2012年（平成24年） | ゼンリン住宅地図 川崎市多摩区 201201 | ゼンリン |
| 1113014875 | 2013年（平成25年） | ゼンリン住宅地図 川崎市多摩区 201301 | ゼンリン |

| 書誌番号 | 発行年 | 種類 | 出版社 |
|------------|--------------|------------------------|------|
| 1113063635 | 2013年（平成25年） | ブルーマップ 川崎市多摩区 201306 | ゼンリン |
| 1113128098 | 2014年（平成26年） | ゼンリン住宅地図 川崎市多摩区 201401 | ゼンリン |
| 1113237554 | 2015年（平成27年） | ゼンリン住宅地図 川崎市多摩区 201501 | ゼンリン |
| 1113283729 | 2015年（平成27年） | ブルーマップ 川崎市多摩区 201506 | ゼンリン |
| 1113344742 | 2016年（平成28年） | ゼンリン住宅地図 川崎市多摩区 201601 | ゼンリン |
| 1113455313 | 2017年（平成29年） | ゼンリン住宅地図 川崎市多摩区 201701 | ゼンリン |
| 1113495343 | 2017年（平成29年） | ブルーマップ 川崎市多摩区 201706 | ゼンリン |
| 1113558556 | 2018年（平成30年） | ゼンリン住宅地図 川崎市多摩区 201801 | ゼンリン |
| 1113663334 | 2019年（平成31年） | ゼンリン住宅地図 川崎市多摩区 201901 | ゼンリン |
| 1113703147 | 2019年（令和元年） | ブルーマップ 川崎市多摩区 201906 | ゼンリン |
| 1113755706 | 2020年（令和2年） | ゼンリン住宅地図 川崎市多摩区 202001 | ゼンリン |
| 1113847891 | 2021年（令和3年） | ゼンリン住宅地図 川崎市多摩区 202101 | ゼンリン |
| 1113887797 | 2021年（令和3年） | ブルーマップ 川崎市多摩区 202106 | ゼンリン |
| 1113940218 | 2022年（令和4年） | ゼンリン住宅地図 川崎市多摩区 202201 | ゼンリン |
| 1122027076 | 2023年（令和5年） | ゼンリン住宅地図 川崎市多摩区 202301 | ゼンリン |
| 1122064808 | 2023年（令和5年） | ブルーマップ 川崎市多摩区 202306 | ゼンリン |
| 1123005813 | 2024年（令和6年） | ゼンリン住宅地図 川崎市多摩区 202401 | ゼンリン |

| 書誌番号 | 発行年 | 種類 | 出版社 |
|-----------------------------------|--------------|-----------------------------|-----------|
| 1982年（昭和57年）より以前は高津区の住宅地図をご覧ください。 | | | |
| 1190479859 | 1983年（昭和58年） | 川崎市明細地図宮前区 昭和58年版 | 経済地図社 |
| 1190530110 | 1985年（昭和60年） | 川崎市明細地図宮前区 昭和60年版 | 経済地図社 |
| 1190599855 | 1985年（昭和60年） | ゼンリン住宅地図 川崎市宮前区 | ゼンリン |
| 1190530112 | 1987年（昭和62年） | 川崎市明細地図宮前区 昭和62年版 | 経済地図社 |
| 1190530118 | 1989年（平成元年） | 川崎市明細地図宮前区 平成元年版 | 経済地図社 |
| 1190456767 | 1989年（平成元年） | ゼンリン住宅地図 川崎市宮前区 | ゼンリン |
| 1190552038 | 1990年（平成2年） | ゼンリン住宅地図 川崎市宮前区 '90 | ゼンリン |
| 1193016188 | 1990年（平成2年） | ブルーマップ 川崎市宮前区 | 民事法情報センター |
| 1190530310 | 1991年（平成3年） | ゼンリン住宅地図 川崎市宮前区 '91 | ゼンリン |
| 1193014730 | 1992年（平成4年） | ゼンリン住宅地図 川崎市宮前区 | ゼンリン |
| 1193084177 | 1993年（平成5年） | ゼンリン住宅地図 川崎市宮前区 平成6年版 | ゼンリン |
| 1194072130 | 1994年（平成6年） | ゼンリン住宅地図 川崎市宮前区 平成7年版 | ゼンリン |
| 1195010028 | 1995年（平成7年） | ブルーマップ 川崎市宮前区 | 民事法情報センター |
| 1195065522 | 1995年（平成7年） | ゼンリン住宅地図 川崎市宮前区 平成8年版 | ゼンリン |
| 1196068912 | 1996年（平成8年） | ゼンリン住宅地図 川崎市宮前区 平成9年版 | ゼンリン |
| 1197074918 | 1997年（平成9年） | ゼンリン住宅地図 川崎市宮前区 平成10年版 | ゼンリン |
| 1198075960 | 1998年（平成10年） | ゼンリン住宅地図 川崎市宮前区 平成11年版 | ゼンリン |
| 1199070970 | 1999年（平成11年） | ゼンリン住宅地図 川崎市宮前区 2000 | ゼンリン |
| 1199002768 | 1999年（平成11年） | ブルーマップ 川崎市宮前区 | 民事法情報センター |
| 1100012522 | 2000年（平成12年） | ブルーマップ 川崎市宮前区 2000 | 民事法情報センター |
| 1100075908 | 2000年（平成12年） | ゼンリン住宅地図 川崎市宮前区 2001 | ゼンリン |
| 1101078065 | 2001年（平成13年） | ゼンリン住宅地図 川崎市宮前区 2002 | ゼンリン |
| 1102040216 | 2002年（平成14年） | ブルーマップ 川崎市宮前区 2002 | 民事法情報センター |
| 1103001382 | 2002年（平成14年） | ゼンリン住宅地図 川崎市宮前区 200212 | ゼンリン |
| 1103101380 | 2003年（平成15年） | ゼンリン住宅地図 川崎市宮前区 200312 | ゼンリン |
| 1104003721 | 2003年（平成15年） | ゼンリン住宅地図スターマップ川崎市宮前区 200312 | ゼンリン |
| 1104095756 | 2004年（平成16年） | ゼンリン住宅地図 川崎市宮前区 200412 | ゼンリン |
| 1105022996 | 2005年（平成17年） | ブルーマップ 川崎市宮前区 2005 | 民事法情報センター |
| 1105095289 | 2005年（平成17年） | ゼンリン住宅地図 川崎市宮前区 200512 | ゼンリン |
| 1105095245 | 2005年（平成17年） | ゼンリン住宅地図スターマップ川崎市宮前区 200512 | ゼンリン |
| 1106091856 | 2006年（平成18年） | ゼンリン住宅地図 川崎市宮前区 200612 | ゼンリン |
| 1107076197 | 2007年（平成19年） | ゼンリン住宅地図スターマップ川崎市宮前区 200701 | ゼンリン |
| 1107032331 | 2007年（平成19年） | ブルーマップ 川崎市宮前区 200704 | 民事法情報センター |
| 1107095964 | 2007年（平成19年） | ゼンリン住宅地図 川崎市宮前区 200712 | ゼンリン |
| 1109040430 | 2009年（平成21年） | ブルーマップ 川崎市宮前区 200905 | 民事法情報センター |
| 1110000677 | 2009年（平成21年） | ゼンリン住宅地図 川崎市宮前区 200912 | ゼンリン |
| 1111006621 | 2010年（平成22年） | ゼンリン住宅地図 川崎市宮前区 201012 | ゼンリン |
| 1111040511 | 2011年（平成23年） | ブルーマップ 川崎市宮前区 201105 | ゼンリン |
| 1112007882 | 2011年（平成23年） | ゼンリン住宅地図 川崎市宮前区 201112 | ゼンリン |
| 1113014186 | 2012年（平成24年） | ゼンリン住宅地図 川崎市宮前区 201212 | ゼンリン |
| 1113055256 | 2013年（平成25年） | ブルーマップ 川崎市宮前区 201305 | ゼンリン |
| 1113119890 | 2013年（平成25年） | ゼンリン住宅地図 川崎市宮前区 201312 | ゼンリン |
| 1113229920 | 2014年（平成26年） | ゼンリン住宅地図 川崎市宮前区 201412 | ゼンリン |
| 1113273864 | 2015年（平成27年） | ブルーマップ 川崎市宮前区 201505 | ゼンリン |
| 1113335772 | 2015年（平成27年） | ゼンリン住宅地図 川崎市宮前区 201512 | ゼンリン |

| 書誌番号 | 発行年 | 種類 | 出版社 |
|------------|--------------|------------------------|------|
| 1113447033 | 2016年（平成28年） | ゼンリン住宅地図 川崎市宮前区 201612 | ゼンリン |
| 1113486886 | 2017年（平成29年） | ブルーマップ 川崎市宮前区 201705 | ゼンリン |
| 1113558559 | 2018年（平成30年） | ゼンリン住宅地図 川崎市宮前区 201801 | ゼンリン |
| 1113669789 | 2019年（平成31年） | ゼンリン住宅地図 川崎市宮前区 201902 | ゼンリン |
| 1113709769 | 2019年（令和元年） | ブルーマップ 川崎市宮前区 201907 | ゼンリン |
| 1113763755 | 2020年（令和2年） | ゼンリン住宅地図 川崎市宮前区 202002 | ゼンリン |
| 1113854463 | 2021年（令和3年） | ゼンリン住宅地図 川崎市宮前区 202102 | ゼンリン |
| 1113895209 | 2021年（令和3年） | ブルーマップ 川崎市宮前区 202107 | ゼンリン |
| 1113933730 | 2021年（令和3年） | ゼンリン住宅地図 川崎市宮前区 202112 | ゼンリン |
| 1122022156 | 2022年（平成4年） | ゼンリン住宅地図 川崎市宮前区 202212 | ゼンリン |
| 1122058731 | 2023年（平成5年） | ブルーマップ 川崎市宮前区 202305 | ゼンリン |

| 書誌番号 | 発行年 | 種類 | 出版社 |
|-----------------------------------|--------------|-----------------------------|-----------|
| 1982年（昭和57年）より以前は多摩区の住宅地図をご覧ください。 | | | |
| 1190479827 | 1982年（昭和57年） | 川崎市明細地図麻生区 昭和57年版 | 経済地図社 |
| 1190479846 | 1985年（昭和60年） | 川崎市明細地図麻生区 昭和60年版 | 経済地図社 |
| 1190479849 | 1987年（昭和62年） | 川崎市明細地図麻生区 昭和62年版 | 経済地図社 |
| 1190529627 | 1989年（平成元年） | 川崎市明細地図麻生区 平成元年版 | 経済地図社 |
| 1190456768 | 1989年（平成元年） | ゼンリンの住宅地図 川崎市麻生区 | ゼンリン |
| 1193016196 | 1991年（平成3年） | ブルーマップ 川崎市麻生区 | 民事法情報センター |
| 1190508145 | 1991年（平成3年） | ゼンリン住宅地図 川崎市麻生区 平成3年版 | ゼンリン |
| 1193026032 | 1992年（平成4年） | ゼンリン住宅地図 川崎市麻生区 平成5年版 | ゼンリン |
| 1193084176 | 1993年（平成5年） | ゼンリン住宅地図 川崎市麻生区 平成6年版 | ゼンリン |
| 1194037212 | 1994年（平成6年） | ブルーマップ 川崎市麻生区 | 民事法情報センター |
| 1195010026 | 1995年（平成7年） | ゼンリン住宅地図 川崎市麻生区 平成7年版 | ゼンリン |
| 1196010546 | 1996年（平成8年） | ゼンリン住宅地図 川崎市麻生区 平成8年版 | ゼンリン |
| 1197005103 | 1997年（平成9年） | ゼンリン住宅地図 川崎市麻生区 平成9年版 | ゼンリン |
| 1198004397 | 1998年（平成10年） | ゼンリン住宅地図 川崎市麻生区 平成10年版 | ゼンリン |
| 1198029445 | 1998年（平成10年） | ブルーマップ 川崎市麻生区 | 民事法情報センター |
| 1199007642 | 1999年（平成11年） | ゼンリン住宅地図 川崎市麻生区 平成11年版 | ゼンリン |
| 1100002939 | 1999年（平成11年） | ゼンリン住宅地図 川崎市麻生区 2000 | ゼンリン |
| 1199048488 | 1999年（平成11年） | ブルーマップ 川崎市麻生区 '99 | 民事法情報センター |
| 1101003762 | 2001年（平成13年） | ゼンリン住宅地図 川崎市麻生区 2001 | ゼンリン |
| 1102003520 | 2002年（平成14年） | ゼンリン住宅地図 川崎市麻生区 2002 | ゼンリン |
| 1102052849 | 2002年（平成14年） | ブルーマップ 川崎市麻生区 2002 | 民事法情報センター |
| 1103010743 | 2003年（平成15年） | ゼンリン住宅地図 川崎市麻生区 200302 | ゼンリン |
| 1103054113 | 2003年（平成15年） | ゼンリン住宅地図スターマップ川崎市麻生区 200302 | ゼンリン |
| 1104012156 | 2004年（平成16年） | ゼンリン住宅地図 川崎市麻生区 200402 | ゼンリン |
| 1105000029 | 2005年（平成17年） | ゼンリン住宅地図 川崎市麻生区 200501 | ゼンリン |
| 1105037850 | 2005年（平成17年） | ゼンリン住宅地図スターマップ川崎市麻生区 200501 | ゼンリン |
| 1105030678 | 2005年（平成17年） | ブルーマップ 川崎市麻生区 2005 | 民事法情報センター |
| 1106019328 | 2006年（平成18年） | ゼンリン住宅地図 川崎市麻生区 200603 | ゼンリン |
| 1107013346 | 2007年（平成19年） | ゼンリン住宅地図 川崎市麻生区 200702 | ゼンリン |
| 1107076201 | 2007年（平成19年） | ゼンリン住宅地図スターマップ川崎市麻生区 200703 | ゼンリン |
| 1107048159 | 2007年（平成19年） | ブルーマップ 川崎市麻生区 200706 | 民事法情報センター |
| 1108014190 | 2008年（平成20年） | ゼンリン住宅地図 川崎市麻生区 200802 | ゼンリン |
| 1109013731 | 2009年（平成21年） | ゼンリン住宅地図 川崎市麻生区 200902 | ゼンリン |
| 1109057216 | 2009年（平成21年） | ブルーマップ 川崎市麻生区 200907 | 民事法情報センター |
| 1110016412 | 2010年（平成22年） | ゼンリン住宅地図 川崎市麻生区 201002 | ゼンリン |
| 1111033951 | 2011年（平成23年） | ゼンリン住宅地図 川崎市麻生区 201102 | ゼンリン |
| 1111052477 | 2011年（平成23年） | ブルーマップ 川崎市麻生区 201107 | ゼンリン |
| 1112015184 | 2012年（平成24年） | ゼンリン住宅地図 川崎市麻生区 201202 | ゼンリン |
| 1113029001 | 2013年（平成25年） | ゼンリン住宅地図 川崎市麻生区 201302 | ゼンリン |
| 1113087256 | 2013年（平成25年） | ブルーマップ 川崎市麻生区 201307 | ゼンリン |
| 1113139119 | 2014年（平成26年） | ゼンリン住宅地図 川崎市麻生区 201402 | ゼンリン |
| 1113246367 | 2015年（平成27年） | ゼンリン住宅地図 川崎市麻生区 201502 | ゼンリン |
| 1113292423 | 2015年（平成27年） | ブルーマップ 川崎市麻生区 201507 | ゼンリン |
| 1113351197 | 2016年（平成28年） | ゼンリン住宅地図 川崎市麻生区 201602 | ゼンリン |
| 1113462271 | 2017年（平成29年） | ゼンリン住宅地図 川崎市麻生区 201702 | ゼンリン |

| 書誌番号 | 発行年 | 種類 | 出版社 |
|------------|--------------|------------------------|------|
| 1113508739 | 2017年（平成29年） | ブルーマップ 川崎市麻生区 201707 | ゼンリン |
| 1113564515 | 2018年（平成30年） | ゼンリン住宅地図 川崎市麻生区 201802 | ゼンリン |
| 1113668640 | 2019年（平成31年） | ゼンリン住宅地図 川崎市麻生区 201902 | ゼンリン |
| 1113709773 | 2019年（令和元年） | ブルーマップ 川崎市麻生区 201907 | ゼンリン |
| 1113763756 | 2020年（令和2年） | ゼンリン住宅地図 川崎市麻生区 202002 | ゼンリン |
| 1113854464 | 2021年（令和3年） | ゼンリン住宅地図 川崎市麻生区 202102 | ゼンリン |
| 1113895212 | 2021年（令和3年） | ブルーマップ 川崎市麻生区 202107 | ゼンリン |
| 1113947052 | 2022年（令和4年） | ゼンリン住宅地図 川崎市麻生区 202202 | ゼンリン |
| 1122035455 | 2023年（令和5年） | ゼンリン住宅地図 川崎市麻生区 202302 | ゼンリン |
| 1122078557 | 2023年（令和5年） | ブルーマップ 川崎市麻生区 202307 | ゼンリン |

横須賀市

| 書誌番号 | 発行年 | 種類 | 出版社 |
|------------|--------------|---------------------|-------|
| 1190491234 | 1964年（昭和39年） | 横須賀市明細地図 中央版 昭和39年版 | 明細地図社 |
| 1190491283 | 1965年（昭和40年） | 横須賀市明細地図 南部版 昭和40年版 | 明細地図社 |
| 1190491111 | 1966年（昭和41年） | 横須賀市明細地図 北部版 昭和42年版 | 明細地図社 |
| 1190491240 | 1967年（昭和42年） | 横須賀市明細地図 中央版 昭和42年版 | 明細地図社 |
| 1190491290 | 1967年（昭和42年） | 横須賀市明細地図 南部版 昭和42年版 | 明細地図社 |
| 1190491116 | 1968年（昭和43年） | 横須賀市明細地図 北部版 昭和43年版 | 明細地図社 |
| 1190491298 | 1969年（昭和44年） | 横須賀市明細地図 南部版 昭和44年版 | 明細地図社 |
| 1190491247 | 1970年（昭和45年） | 横須賀市明細地図 中央版 昭和45年版 | 明細地図社 |
| 1190491304 | 1970年（昭和45年） | 横須賀市明細地図 南部版 昭和46年版 | 明細地図社 |
| 1190491120 | 1970年（昭和45年） | 横須賀市明細地図 北部版 昭和46年版 | 明細地図社 |
| 1190491256 | 1972年（昭和47年） | 横須賀市明細地図 中央版 昭和47年版 | 明細地図社 |
| 1190491306 | 1972年（昭和47年） | 横須賀市明細地図 南部版 昭和47年版 | 明細地図社 |
| 1190491194 | 1972年（昭和47年） | 横須賀市明細地図 北部版 昭和47年版 | 明細地図社 |
| 1190491261 | 1973年（昭和48年） | 横須賀市明細地図 中央版 昭和48年版 | 明細地図社 |
| 1190491309 | 1973年（昭和48年） | 横須賀市明細地図 南部版 昭和48年版 | 明細地図社 |
| 1190491201 | 1974年（昭和49年） | 横須賀市明細地図 北部版 昭和49年版 | 明細地図社 |
| 1190491312 | 1975年（昭和50年） | 横須賀市明細地図 南部版 昭和50年版 | 明細地図社 |
| 1190491264 | 1975年（昭和50年） | 横須賀市明細地図 中央版 昭和50年版 | 明細地図社 |
| 1190439970 | 1975年（昭和50年） | 横須賀市明細地図 北部版 昭和50年版 | 明細地図社 |
| 1190440052 | 1977年（昭和52年） | 横須賀市明細地図 東部版 昭和52年版 | 明細地図社 |
| 1190491314 | 1977年（昭和52年） | 横須賀市明細地図 西部版 昭和52年版 | 明細地図社 |
| 1190491210 | 1977年（昭和52年） | 横須賀市明細地図 北部版 昭和52年版 | 明細地図社 |
| 1190440048 | 1977年（昭和52年） | 横須賀市明細地図 中央版 昭和52年版 | 明細地図社 |
| 1190491214 | 1979年（昭和54年） | 横須賀市明細地図 北部版 昭和54年版 | 明細地図社 |
| 1190491274 | 1979年（昭和54年） | 横須賀市明細地図 中央版 昭和54年版 | 明細地図社 |
| 1190491346 | 1979年（昭和54年） | 横須賀市明細地図 東部版 昭和54年版 | 明細地図社 |
| 1190491323 | 1979年（昭和54年） | 横須賀市明細地図 西部版 昭和54年版 | 明細地図社 |
| 1190491270 | 1980年（昭和55年） | 横須賀市明細地図 中央版 昭和56年版 | 明細地図社 |
| 1190491330 | 1980年（昭和55年） | 横須賀市明細地図 西部版 昭和56年版 | 明細地図社 |
| 1190491219 | 1980年（昭和55年） | 横須賀市明細地図 北部版 昭和56年版 | 明細地図社 |
| 1190491351 | 1980年（昭和55年） | 横須賀市明細地図 東部版 昭和56年版 | 明細地図社 |
| 1190491331 | 1982年（昭和57年） | 横須賀市明細地図 西部版 昭和57年版 | 明細地図社 |
| 1190491280 | 1982年（昭和57年） | 横須賀市明細地図 中央版 昭和57年版 | 明細地図社 |
| 1190491359 | 1982年（昭和57年） | 横須賀市明細地図 東部版 昭和57年版 | 明細地図社 |
| 1190491221 | 1982年（昭和57年） | 横須賀市明細地図 北部版 昭和57年版 | 明細地図社 |
| 1190491276 | 1984年（昭和59年） | 横須賀市明細地図 中央版 昭和59年版 | 明細地図社 |
| 1190491336 | 1984年（昭和59年） | 横須賀市明細地図 西部版 昭和59年版 | 明細地図社 |
| 1190491363 | 1984年（昭和59年） | 横須賀市明細地図 東部版 昭和59年版 | 明細地図社 |
| 1190491225 | 1984年（昭和59年） | 横須賀市明細地図 北部版 昭和59年版 | 明細地図社 |
| 1190440047 | 1986年（昭和61年） | 横須賀市明細地図 中央版 昭和61年版 | 明細地図社 |
| 1190440051 | 1986年（昭和61年） | 横須賀市明細地図 東部版 昭和61年版 | 明細地図社 |
| 1190440050 | 1986年（昭和61年） | 横須賀市明細地図 西部版 昭和61年版 | 明細地図社 |
| 1190440049 | 1986年（昭和61年） | 横須賀市明細地図 北部版 昭和61年版 | 明細地図社 |
| 1190548758 | 1988年（昭和63年） | 横須賀市明細地図 中央版 昭和63年版 | 明細地図社 |
| 1190548762 | 1988年（昭和63年） | 横須賀市明細地図 西部版 昭和63年版 | 明細地図社 |
| 1190530869 | 1988年（昭和63年） | 横須賀市明細地図 東部版 昭和63年版 | 明細地図社 |

| 書誌番号 | 発行年 | 種類 | 出版社 |
|------------|--------------|--------------------------|-----------|
| 1190530857 | 1988年（昭和63年） | 横須賀市明細地図 北部版 昭和63年版 | 明細地図社 |
| 1190530873 | 1989年（平成元年） | 横須賀市明細地図 中央版 平成2年版 | 明細地図社 |
| 1190530871 | 1989年（平成元年） | 横須賀市明細地図 東部版 平成2年版 | 明細地図社 |
| 1190530865 | 1990年（平成2年） | 横須賀市明細地図 西部版 平成2年版 | 明細地図社 |
| 1190530862 | 1990年（平成2年） | 横須賀市明細地図 北部版 平成2年版 | 明細地図社 |
| 1193014689 | 1991年（平成3年） | 横須賀市明細地図 中央版 平成4年版 | 明細地図社 |
| 1193014688 | 1991年（平成3年） | 横須賀市明細地図 北部版 平成4年版 | 明細地図社 |
| 1193014714 | 1991年（平成3年） | 横須賀市明細地図 東部版 平成4年版 | 明細地図社 |
| 1193014716 | 1991年（平成3年） | 横須賀市明細地図 西部版 平成4年版 | 明細地図社 |
| 1193016024 | 1991年（平成3年） | ブルーマップ 横須賀市 南部 | 民事法情報センター |
| 1193016011 | 1991年（平成3年） | ブルーマップ 横須賀市 北部 | 民事法情報センター |
| 1193040341 | 1993年（平成5年） | ゼンリン住宅地図 横須賀市 北部 平成5年版 | ゼンリン |
| 1193040336 | 1993年（平成5年） | ゼンリン住宅地図 横須賀市 中央 平成5年版 | ゼンリン |
| 1193040340 | 1993年（平成5年） | ゼンリン住宅地図 横須賀市 衣笠地区 平成5年版 | ゼンリン |
| 1193014979 | 1993年（平成5年） | ゼンリン住宅地図 横須賀市 東部 平成5年版 | ゼンリン |
| 1193014990 | 1993年（平成5年） | ゼンリン住宅地図 横須賀市 南部 平成5年版 | ゼンリン |
| 1193014991 | 1993年（平成5年） | ゼンリン住宅地図 横須賀市 西部 平成5年版 | ゼンリン |
| 1194050031 | 1994年（平成6年） | ゼンリン住宅地図 横須賀市 北部 平成6年版 | ゼンリン |
| 1194050030 | 1994年（平成6年） | ゼンリン住宅地図 横須賀市 中央 平成6年版 | ゼンリン |
| 1194050029 | 1994年（平成6年） | ゼンリン住宅地図 横須賀市 衣笠地区 平成6年版 | ゼンリン |
| 1194050028 | 1994年（平成6年） | ゼンリン住宅地図 横須賀市 東部 平成6年版 | ゼンリン |
| 1194050027 | 1994年（平成6年） | ゼンリン住宅地図 横須賀市 南部 平成6年版 | ゼンリン |
| 1194050026 | 1994年（平成6年） | ゼンリン住宅地図 横須賀市 西部 平成6年版 | ゼンリン |
| 1195059435 | 1995年（平成7年） | ゼンリン住宅地図 横須賀市 西部 平成8年版 | ゼンリン |
| 1195059437 | 1995年（平成7年） | ゼンリン住宅地図 横須賀市 南部 平成8年版 | ゼンリン |
| 1195059438 | 1995年（平成7年） | ゼンリン住宅地図 横須賀市 北部 平成8年版 | ゼンリン |
| 1196068909 | 1996年（平成8年） | ゼンリン住宅地図 横須賀市 西部 平成9年版 | ゼンリン |
| 1196068910 | 1996年（平成8年） | ゼンリン住宅地図 横須賀市 南部 平成9年版 | ゼンリン |
| 1196056018 | 1996年（平成8年） | ゼンリン住宅地図 横須賀市 北部 平成9年版 | ゼンリン |
| 1196076286 | 1996年（平成8年） | ブルーマップ 横須賀市 北部 | 民事法情報センター |
| 1197005110 | 1997年（平成9年） | ブルーマップ 横須賀市 西部 | 民事法情報センター |
| 1197005111 | 1997年（平成9年） | ブルーマップ 横須賀市 南部 | 民事法情報センター |
| 1198035770 | 1998年（平成10年） | ゼンリン住宅地図 横須賀市 西部 平成10年版 | ゼンリン |
| 1198035767 | 1998年（平成10年） | ゼンリン住宅地図 横須賀市 南部 平成10年版 | ゼンリン |
| 1198035769 | 1998年（平成10年） | ゼンリン住宅地図 横須賀市 北部 平成10年版 | ゼンリン |
| 1199036179 | 1999年（平成11年） | ゼンリン住宅地図 横須賀市 西部 '99 | ゼンリン |
| 1199036181 | 1999年（平成11年） | ゼンリン住宅地図 横須賀市 南部 '99 | ゼンリン |
| 1199036180 | 1999年（平成11年） | ゼンリン住宅地図 横須賀市 北部 '99 | ゼンリン |
| 1100035647 | 2000年（平成12年） | ゼンリン住宅地図 横須賀市 西部 2000 | ゼンリン |
| 1100035648 | 2000年（平成12年） | ゼンリン住宅地図 横須賀市 南部 2000 | ゼンリン |
| 1100035646 | 2000年（平成12年） | ゼンリン住宅地図 横須賀市 北部 2000 | ゼンリン |
| 1100048300 | 2000年（平成12年） | ブルーマップ 横須賀市 北部 | 民事法情報センター |
| 1100048301 | 2000年（平成12年） | ブルーマップ 横須賀市 西部 | 民事法情報センター |
| 1100048303 | 2000年（平成12年） | ブルーマップ 横須賀市 南部 | 民事法情報センター |
| 1101032913 | 2001年（平成13年） | ゼンリン住宅地図 横須賀市 西部 2001 | ゼンリン |
| 1101032914 | 2001年（平成13年） | ゼンリン住宅地図 横須賀市 南部 2001 | ゼンリン |
| 1101032915 | 2001年（平成13年） | ゼンリン住宅地図 横須賀市 北部 2001 | ゼンリン |
| 1101032916 | 2002年（平成14年） | ゼンリン住宅地図 横須賀市 西部 2002 | ゼンリン |

| 書誌番号 | 発行年 | 種類 | 出版社 |
|------------|--------------|-------------------------------|-----------|
| 1102033921 | 2002年(平成14年) | ゼンリン住宅地図 横須賀市 南部 2002 | ゼンリン |
| 1102033922 | 2002年(平成14年) | ゼンリン住宅地図 横須賀市 北部 2002 | ゼンリン |
| 1103035314 | 2003年(平成15年) | ゼンリン住宅地図 横須賀市 西部 200305 | ゼンリン |
| 1103035312 | 2003年(平成15年) | ゼンリン住宅地図 横須賀市 南部 200305 | ゼンリン |
| 1103035310 | 2003年(平成15年) | ゼンリン住宅地図 横須賀市 北部 200305 | ゼンリン |
| 1103054114 | 2003年(平成15年) | ゼンリン住宅地図スターマップ横須賀市(西部) 200305 | ゼンリン |
| 1103054115 | 2003年(平成15年) | ゼンリン住宅地図スターマップ横須賀市(南部) 200305 | ゼンリン |
| 1103054116 | 2003年(平成15年) | ゼンリン住宅地図スターマップ横須賀市(北部) 200305 | ゼンリン |
| 1103050636 | 2003年(平成15年) | ブルーマップ 横須賀市 西部 2003 | 民事法情報センター |
| 1103050635 | 2003年(平成15年) | ブルーマップ 横須賀市 南部 2003 | 民事法情報センター |
| 1103050637 | 2003年(平成15年) | ブルーマップ 横須賀市 北部 2003 | 民事法情報センター |
| 1104037301 | 2004年(平成16年) | ゼンリン住宅地図 横須賀市 西部 200405 | ゼンリン |
| 1104037305 | 2004年(平成16年) | ゼンリン住宅地図 横須賀市 南部 200405 | ゼンリン |
| 1104037299 | 2004年(平成16年) | ゼンリン住宅地図 横須賀市 北部 200405 | ゼンリン |
| 1105037857 | 2005年(平成17年) | ゼンリン住宅地図 横須賀市 西部 200505 | ゼンリン |
| 1105037856 | 2005年(平成17年) | ゼンリン住宅地図 横須賀市 南部 200505 | ゼンリン |
| 1105037855 | 2005年(平成17年) | ゼンリン住宅地図 横須賀市 北部 200505 | ゼンリン |
| 1106038896 | 2006年(平成18年) | ゼンリン住宅地図 横須賀市 西部 200605 | ゼンリン |
| 1106038893 | 2006年(平成18年) | ゼンリン住宅地図 横須賀市 南部 200605 | ゼンリン |
| 1106038892 | 2006年(平成18年) | ゼンリン住宅地図 横須賀市 北部 200605 | ゼンリン |
| 1106077222 | 2006年(平成18年) | ゼンリン住宅地図スターマップ横須賀市(西部) 200606 | ゼンリン |
| 1106077224 | 2006年(平成18年) | ゼンリン住宅地図スターマップ横須賀市(南部) 200606 | ゼンリン |
| 1106077225 | 2006年(平成18年) | ゼンリン住宅地図スターマップ横須賀市(北部) 200606 | ゼンリン |
| 1107032692 | 2007年(平成19年) | ゼンリン住宅地図 横須賀市 西部 200704 | ゼンリン |
| 1107032694 | 2007年(平成19年) | ゼンリン住宅地図 横須賀市 南部 200704 | ゼンリン |
| 1107032699 | 2007年(平成19年) | ゼンリン住宅地図 横須賀市 北部 200704 | ゼンリン |
| 1107070123 | 2007年(平成19年) | ブルーマップ 横須賀市 西部 200709 | 民事法情報センター |
| 1107070121 | 2007年(平成19年) | ブルーマップ 横須賀市 南部 200709 | 民事法情報センター |
| 1107070654 | 2007年(平成19年) | ブルーマップ 横須賀市 北部 200709 | 民事法情報センター |
| 1108030809 | 2008年(平成20年) | ゼンリン住宅地図 横須賀市 西部 200804 | ゼンリン |
| 1108030812 | 2008年(平成20年) | ゼンリン住宅地図 横須賀市 南部 200804 | ゼンリン |
| 1108030814 | 2008年(平成20年) | ゼンリン住宅地図 横須賀市 北部 200804 | ゼンリン |
| 1108087086 | 2008年(平成20年) | ゼンリン住宅地図スターマップ横須賀市(西部) 200805 | ゼンリン |
| 1108087124 | 2008年(平成20年) | ゼンリン住宅地図スターマップ横須賀市(南部) 200805 | ゼンリン |
| 1108087131 | 2008年(平成20年) | ゼンリン住宅地図スターマップ横須賀市(北部) 200805 | ゼンリン |
| 1110031719 | 2010年(平成22年) | ゼンリン住宅地図 横須賀市1 西部 201004 | ゼンリン |
| 1110031733 | 2010年(平成22年) | ゼンリン住宅地図 横須賀市2 南部 201004 | ゼンリン |
| 1110031731 | 2010年(平成22年) | ゼンリン住宅地図 横須賀市3 北部 201004 | ゼンリン |
| 1111010389 | 2010年(平成22年) | ブルーマップ 横須賀市1 西部 201009 | 民事法情報センター |
| 1111010390 | 2010年(平成22年) | ブルーマップ 横須賀市2 南部 201009 | 民事法情報センター |
| 1111010392 | 2010年(平成22年) | ブルーマップ 横須賀市3 北部 201009 | 民事法情報センター |
| 1111033308 | 2011年(平成23年) | ゼンリン住宅地図 横須賀市1 西部 201104 | ゼンリン |
| 1111033309 | 2011年(平成23年) | ゼンリン住宅地図 横須賀市2 南部 201104 | ゼンリン |
| 1111033310 | 2011年(平成23年) | ゼンリン住宅地図 横須賀市3 北部 201104 | ゼンリン |
| 1112032413 | 2012年(平成24年) | ゼンリン住宅地図 横須賀市1 西部 201204 | ゼンリン |
| 1112032414 | 2012年(平成24年) | ゼンリン住宅地図 横須賀市2 南部 201204 | ゼンリン |
| 1112032415 | 2012年(平成24年) | ゼンリン住宅地図 横須賀市3 北部 201204 | ゼンリン |
| 1113047381 | 2013年(平成25年) | ゼンリン住宅地図 横須賀市1 西部 201304 | ゼンリン |

| 書誌番号 | 発行年 | 種類 | 出版社 |
|------------|--------------|--------------------------|------|
| 1113047382 | 2013年(平成25年) | ゼンリン住宅地図 横須賀市2 南部 201304 | ゼンリン |
| 1113047385 | 2013年(平成25年) | ゼンリン住宅地図 横須賀市3 北部 201304 | ゼンリン |
| 1113137127 | 2013年(平成25年) | ブルーマップ 横須賀市1 西部 201309 | ゼンリン |
| 1113137124 | 2013年(平成25年) | ブルーマップ 横須賀市2 南部 201309 | ゼンリン |
| 1113137122 | 2013年(平成25年) | ブルーマップ 横須賀市3 北部 201309 | ゼンリン |
| 1113168175 | 2014年(平成26年) | ゼンリン住宅地図 横須賀市1 西部 201404 | ゼンリン |
| 1113168172 | 2014年(平成26年) | ゼンリン住宅地図 横須賀市2 南部 201404 | ゼンリン |
| 1113168171 | 2014年(平成26年) | ゼンリン住宅地図 横須賀市3 北部 201404 | ゼンリン |
| 1113271147 | 2015年(平成27年) | ゼンリン住宅地図 横須賀市1 西部 201504 | ゼンリン |
| 1113271089 | 2015年(平成27年) | ゼンリン住宅地図 横須賀市2 南部 201504 | ゼンリン |
| 1113271090 | 2015年(平成27年) | ゼンリン住宅地図 横須賀市3 北部 201504 | ゼンリン |
| 1113371741 | 2016年(平成28年) | ゼンリン住宅地図 横須賀市1 西部 201604 | ゼンリン |
| 1113371742 | 2016年(平成28年) | ゼンリン住宅地図 横須賀市2 南部 201604 | ゼンリン |
| 1113371743 | 2016年(平成28年) | ゼンリン住宅地図 横須賀市3 北部 201604 | ゼンリン |
| 1113417066 | 2016年(平成28年) | ブルーマップ 横須賀市1 西部 201609 | ゼンリン |
| 1113417069 | 2016年(平成28年) | ブルーマップ 横須賀市2 南部 201609 | ゼンリン |
| 1113417073 | 2016年(平成28年) | ブルーマップ 横須賀市3 北部 201609 | ゼンリン |
| 1113482856 | 2017年(平成29年) | ゼンリン住宅地図 横須賀市1 西部 201704 | ゼンリン |
| 1113482855 | 2017年(平成29年) | ゼンリン住宅地図 横須賀市2 南部 201704 | ゼンリン |
| 1113484625 | 2017年(平成29年) | ゼンリン住宅地図 横須賀市3 北部 201704 | ゼンリン |
| 1113587696 | 2018年(平成30年) | ゼンリン住宅地図 横須賀市1 西部 201804 | ゼンリン |
| 1113587695 | 2018年(平成30年) | ゼンリン住宅地図 横須賀市2 南部 201804 | ゼンリン |
| 1113587694 | 2018年(平成30年) | ゼンリン住宅地図 横須賀市3 北部 201804 | ゼンリン |
| 1113683788 | 2019年(平成31年) | ゼンリン住宅地図 横須賀市1 西部 201904 | ゼンリン |
| 1113683790 | 2019年(平成31年) | ゼンリン住宅地図 横須賀市2 南部 201904 | ゼンリン |
| 1113683792 | 2019年(平成31年) | ゼンリン住宅地図 横須賀市3 北部 201904 | ゼンリン |
| 1113725895 | 2019年(令和元年) | ブルーマップ 横須賀市1 西部 201909 | ゼンリン |
| 1113725896 | 2019年(令和元年) | ブルーマップ 横須賀市2 南部 201909 | ゼンリン |
| 1113725897 | 2019年(令和元年) | ブルーマップ 横須賀市3 北部 201909 | ゼンリン |
| 1113782548 | 2020年(令和2年) | ゼンリン住宅地図 横須賀市1 西部 202004 | ゼンリン |
| 1113782546 | 2020年(令和2年) | ゼンリン住宅地図 横須賀市2 南部 202004 | ゼンリン |
| 1113782542 | 2020年(令和2年) | ゼンリン住宅地図 横須賀市3 北部 202004 | ゼンリン |
| 1113873496 | 2021年(令和3年) | ゼンリン住宅地図 横須賀市1 西部 202104 | ゼンリン |
| 1113873497 | 2021年(令和3年) | ゼンリン住宅地図 横須賀市2 南部 202104 | ゼンリン |
| 1113873498 | 2021年(令和3年) | ゼンリン住宅地図 横須賀市3 北部 202104 | ゼンリン |
| 1113963560 | 2022年(令和4年) | ゼンリン住宅地図 横須賀市3 西部 202204 | ゼンリン |
| 1113963561 | 2022年(令和4年) | ゼンリン住宅地図 横須賀市3 南部 202204 | ゼンリン |
| 1113963562 | 2022年(令和4年) | ゼンリン住宅地図 横須賀市3 北部 202204 | ゼンリン |
| 1122005317 | 2022年(令和4年) | ブルーマップ 横須賀市1 西部 202209 | ゼンリン |
| 1122005316 | 2022年(令和4年) | ブルーマップ 横須賀市2 南部 202209 | ゼンリン |
| 1122005315 | 2022年(令和4年) | ブルーマップ 横須賀市3 北部 202209 | ゼンリン |
| 1122058738 | 2023年(令和5年) | ゼンリン住宅地図 横須賀市3 西部 202304 | ゼンリン |
| 1122058740 | 2023年(令和5年) | ゼンリン住宅地図 横須賀市3 南部 202304 | ゼンリン |
| 1122058741 | 2023年(令和5年) | ゼンリン住宅地図 横須賀市3 北部 202304 | ゼンリン |

平塚市

| 書誌番号 | 発行年 | 種類 | 出版社 |
|------------|--------------|------------------------|-----------|
| 1190481807 | 1967年（昭和42年） | 平塚市明細地図 昭和42年版 | 明細地図社 |
| 1190481818 | 1968年（昭和43年） | 平塚市明細地図 昭和43年版 | 明細地図社 |
| 1190481821 | 1969年（昭和44年） | 平塚市明細地図 昭和44年版 | 明細地図社 |
| 1190481826 | 1971年（昭和46年） | 平塚市明細地図 昭和46年版 | 明細地図社 |
| 1190481833 | 1973年（昭和48年） | 平塚市明細地図 昭和48年版 | 明細地図社 |
| 1190481839 | 1974年（昭和49年） | 平塚市明細地図 昭和49年版 | 明細地図社 |
| 1190439622 | 1975年（昭和50年） | 平塚市明細地図 西部版 昭和51年版 | 明細地図社 |
| 1190439625 | 1975年（昭和50年） | 平塚市明細地図 東部版 昭和51年版 | 明細地図社 |
| 1190481850 | 1977年（昭和52年） | 平塚市明細地図 東部版 昭和53年版 | 明細地図社 |
| 1190481922 | 1977年（昭和52年） | 平塚市明細地図 西部版 昭和53年版 | 明細地図社 |
| 1190481866 | 1979年（昭和54年） | 平塚市明細地図 東部版 昭和54年版 | 明細地図社 |
| 1190481474 | 1979年（昭和54年） | 平塚市明細地図 西部版 昭和54年版 | 明細地図社 |
| 1190481462 | 1981年（昭和56年） | 平塚市明細地図 西部版 昭和56年版 | 明細地図社 |
| 1190481875 | 1981年（昭和56年） | 平塚市明細地図 東部版 昭和56年版 | 明細地図社 |
| 1190439744 | 1983年（昭和58年） | 平塚市明細地図 西部版 昭和58年版 | 明細地図社 |
| 1190439747 | 1983年（昭和58年） | 平塚市明細地図 東部版 昭和58年版 | 明細地図社 |
| 1190439746 | 1985年（昭和60年） | 平塚市明細地図 東部版 昭和60年版 | 明細地図社 |
| 1190439743 | 1985年（昭和60年） | 平塚市明細地図 西部版 昭和60年版 | 明細地図社 |
| 1190481897 | 1986年（昭和61年） | 平塚市明細地図 東部版 昭和61年版 | 明細地図社 |
| 1190481909 | 1986年（昭和61年） | 平塚市明細地図 西部版 昭和61年版 | 明細地図社 |
| 1190466921 | 1988年（昭和63年） | 平塚市明細地図 東部版 昭和63年版 | 明細地図社 |
| 1190466922 | 1988年（昭和63年） | 平塚市明細地図 西部版 昭和63年版 | 明細地図社 |
| 1190531748 | 1989年（平成元年） | 平塚市明細地図 東部版 平成元年版 | 明細地図社 |
| 1190531745 | 1989年（平成元年） | 平塚市明細地図 西部版 平成元年版 | 明細地図社 |
| 1190545556 | 1991年（平成3年） | 平塚市明細地図 東部版 平成3年版 | 明細地図社 |
| 1190545550 | 1991年（平成3年） | 平塚市明細地図 西部版 平成3年版 | 明細地図社 |
| 1193015000 | 1992年（平成4年） | ゼンリン住宅地図 平塚市 東部 平成5年版 | ゼンリン |
| 1193015028 | 1992年（平成4年） | ゼンリン住宅地図 平塚市 西部 平成5年版 | ゼンリン |
| 1193061085 | 1993年（平成5年） | ゼンリン住宅地図 平塚市 東部 平成6年版 | ゼンリン |
| 1193061088 | 1993年（平成5年） | ゼンリン住宅地図 平塚市 西部 平成6年版 | ゼンリン |
| 1194055369 | 1994年（平成6年） | ゼンリン住宅地図 平塚市 東部 平成7年版 | ゼンリン |
| 1194055370 | 1994年（平成6年） | ゼンリン住宅地図 平塚市 西部 平成7年版 | ゼンリン |
| 1195040850 | 1995年（平成7年） | ゼンリン住宅地図 平塚市 東部 平成8年版 | ゼンリン |
| 1195040851 | 1995年（平成7年） | ゼンリン住宅地図 平塚市 西部 平成8年版 | ゼンリン |
| 1196044763 | 1996年（平成8年） | ゼンリン住宅地図 平塚市 東部 平成9年版 | ゼンリン |
| 1196044764 | 1996年（平成8年） | ゼンリン住宅地図 平塚市 西部 平成9年版 | ゼンリン |
| 1197074920 | 1997年（平成9年） | ゼンリン住宅地図 平塚市 東部 平成10年版 | ゼンリン |
| 1197074919 | 1997年（平成9年） | ゼンリン住宅地図 平塚市 西部 平成10年版 | ゼンリン |
| 1199004419 | 1999年（平成11年） | ゼンリン住宅地図 平塚市 東部 平成11年版 | ゼンリン |
| 1199004418 | 1999年（平成11年） | ゼンリン住宅地図 平塚市 西部 平成11年版 | ゼンリン |
| 1100002667 | 1999年（平成11年） | ゼンリン住宅地図 平塚市 東部 2000 | ゼンリン |
| 1100002935 | 1999年（平成11年） | ゼンリン住宅地図 平塚市 西部 2000 | ゼンリン |
| 1199019419 | 1999年（平成11年） | ブルーマップ 平塚市 西部 | 民事法情報センター |
| 1101008777 | 2001年（平成13年） | ゼンリン住宅地図 平塚市 東部 2001 | ゼンリン |
| 1101008775 | 2001年（平成13年） | ゼンリン住宅地図 平塚市 西部 2001 | ゼンリン |
| 1102008822 | 2002年（平成14年） | ゼンリン住宅地図 平塚市 東部 2002 | ゼンリン |

| 書誌番号 | 発行年 | 種類 | 出版社 |
|------------|--------------|------------------------------|-----------|
| 1102008823 | 2002年(平成14年) | ゼンリン住宅地図 平塚市 西部 2002 | ゼンリン |
| 1102033903 | 2002年(平成14年) | ブルーマップ 平塚市 東部 | 民事法情報センター |
| 1102033911 | 2002年(平成14年) | ブルーマップ 平塚市 西部 | 民事法情報センター |
| 1103010737 | 2003年(平成15年) | ゼンリン住宅地図 平塚市 東部 200302 | ゼンリン |
| 1103010736 | 2003年(平成15年) | ゼンリン住宅地図 平塚市 西部 200302 | ゼンリン |
| 1103054117 | 2003年(平成15年) | ゼンリン住宅地図スターマップ平塚市(東部) 200302 | ゼンリン |
| 1103054119 | 2003年(平成15年) | ゼンリン住宅地図スターマップ平塚市(西部) 200302 | ゼンリン |
| 1104012154 | 2004年(平成16年) | ゼンリン住宅地図 平塚市 東部 200402 | ゼンリン |
| 1104012153 | 2004年(平成16年) | ゼンリン住宅地図 平塚市 西部 200402 | ゼンリン |
| 1105009631 | 2005年(平成17年) | ゼンリン住宅地図 平塚市 東部 200502 | ゼンリン |
| 1105009632 | 2005年(平成17年) | ゼンリン住宅地図 平塚市 西部 200502 | ゼンリン |
| 1105037849 | 2005年(平成17年) | ゼンリン住宅地図スターマップ平塚市(東部) 200502 | ゼンリン |
| 1105037848 | 2005年(平成17年) | ゼンリン住宅地図スターマップ平塚市(西部) 200502 | ゼンリン |
| 1105051717 | 2005年(平成17年) | ブルーマップ 平塚市 東部 | 民事法情報センター |
| 1105051716 | 2005年(平成17年) | ブルーマップ 平塚市 西部 | 民事法情報センター |
| 1106010410 | 2006年(平成18年) | ゼンリン住宅地図 平塚市 東部 200602 | ゼンリン |
| 1106010411 | 2006年(平成18年) | ゼンリン住宅地図 平塚市 西部 200602 | ゼンリン |
| 1107013349 | 2007年(平成19年) | ゼンリン住宅地図 平塚市 東部 200702 | ゼンリン |
| 1107013350 | 2007年(平成19年) | ゼンリン住宅地図 平塚市 西部 200702 | ゼンリン |
| 1108014192 | 2008年(平成20年) | ゼンリン住宅地図 平塚市 東部 200802 | ゼンリン |
| 1108014193 | 2008年(平成20年) | ゼンリン住宅地図 平塚市 西部 200802 | ゼンリン |
| 1109013730 | 2009年(平成21年) | ゼンリン住宅地図 平塚市 東部 200902 | ゼンリン |
| 1109013728 | 2009年(平成21年) | ゼンリン住宅地図 平塚市 西部 200902 | ゼンリン |
| 1110016411 | 2010年(平成22年) | ゼンリン住宅地図 平塚市 東部 201002 | ゼンリン |
| 1110016410 | 2010年(平成22年) | ゼンリン住宅地図 平塚市 西部 201002 | ゼンリン |
| 1111033950 | 2011年(平成23年) | ゼンリン住宅地図 平塚市 東部 201102 | ゼンリン |
| 1111033313 | 2011年(平成23年) | ゼンリン住宅地図 平塚市 西部 201102 | ゼンリン |
| 1112015186 | 2012年(平成24年) | ゼンリン住宅地図 平塚市 東部 201202 | ゼンリン |
| 1112015185 | 2012年(平成24年) | ゼンリン住宅地図 平塚市 西部 201202 | ゼンリン |
| 1112052680 | 2012年(平成24年) | ブルーマップ 平塚市 東部 | ゼンリン |
| 1112052679 | 2012年(平成24年) | ブルーマップ 平塚市 西部 | ゼンリン |
| 1113029005 | 2013年(平成25年) | ゼンリン住宅地図 平塚市 東部 201302 | ゼンリン |
| 1113029009 | 2013年(平成25年) | ゼンリン住宅地図 平塚市 西部 201302 | ゼンリン |
| 1113139102 | 2014年(平成26年) | ゼンリン住宅地図 平塚市 東部 201402 | ゼンリン |
| 1113139107 | 2014年(平成26年) | ゼンリン住宅地図 平塚市 西部 201402 | ゼンリン |
| 1113246362 | 2015年(平成27年) | ゼンリン住宅地図 平塚市 東部 201502 | ゼンリン |
| 1113246356 | 2015年(平成27年) | ゼンリン住宅地図 平塚市 西部 201502 | ゼンリン |
| 1113292430 | 2015年(平成27年) | ブルーマップ 平塚市1 東部 201507 | ゼンリン |
| 1113292422 | 2015年(平成27年) | ブルーマップ 平塚市2 西部 201507 | ゼンリン |
| 1113353182 | 2016年(平成28年) | ゼンリン住宅地図 平塚市 東部 201602 | ゼンリン |
| 1113353181 | 2016年(平成28年) | ゼンリン住宅地図 平塚市 西部 201602 | ゼンリン |
| 1113462273 | 2017年(平成29年) | ゼンリン住宅地図 平塚市 東部 201702 | ゼンリン |
| 1113462277 | 2017年(平成29年) | ゼンリン住宅地図 平塚市 西部 201702 | ゼンリン |
| 1113562815 | 2018年(平成30年) | ゼンリン住宅地図 平塚市 東部 201802 | ゼンリン |
| 1113562813 | 2018年(平成30年) | ゼンリン住宅地図 平塚市 西部 201802 | ゼンリン |
| 1113607881 | 2018年(平成30年) | ブルーマップ 平塚市1 東部 201807 | ゼンリン |
| 1113607882 | 2018年(平成30年) | ブルーマップ 平塚市2 西部 201807 | ゼンリン |
| 1113668637 | 2019年(平成31年) | ゼンリン住宅地図 平塚市 東部 201902 | ゼンリン |

| 書誌番号 | 発行年 | 種類 | 出版社 |
|------------|--------------|------------------------|------|
| 1113668638 | 2019年（平成31年） | ゼンリン住宅地図 平塚市 西部 201902 | ゼンリン |
| 1113763759 | 2020年（令和2年） | ゼンリン住宅地図 平塚市 東部 202002 | ゼンリン |
| 1113763757 | 2020年（令和2年） | ゼンリン住宅地図 平塚市 西部 202002 | ゼンリン |
| 1113854467 | 2021年（令和3年） | ゼンリン住宅地図 平塚市 東部 202102 | ゼンリン |
| 1113854466 | 2021年（令和3年） | ゼンリン住宅地図 平塚市 西部 202102 | ゼンリン |
| 1113895213 | 2021年（令和3年） | ブルーマップ 平塚市1 東部 202107 | ゼンリン |
| 1113895214 | 2021年（令和3年） | ブルーマップ 平塚市2 西部 202107 | ゼンリン |
| 1113947054 | 2022年（令和4年） | ゼンリン住宅地図 平塚市 東部 202202 | ゼンリン |
| 1113947055 | 2022年（令和4年） | ゼンリン住宅地図 平塚市 西部 202202 | ゼンリン |
| 1122035451 | 2023年（令和5年） | ゼンリン住宅地図 平塚市 東部 202302 | ゼンリン |
| 1122035448 | 2023年（令和5年） | ゼンリン住宅地図 平塚市 西部 202302 | ゼンリン |

鎌倉市

| 書誌番号 | 発行年 | 種類 | 出版社 |
|------------|--------------|--------------------------|-----------|
| 1190490346 | 1967年（昭和42年） | 鎌倉市明細地図 昭和42年版 | 明細地図社 |
| 1190490350 | 1968年（昭和43年） | 鎌倉市明細地図 昭和43年版 | 明細地図社 |
| 1190490357 | 1970年（昭和45年） | 鎌倉市明細地図 昭和45年版 | 明細地図社 |
| 1190490369 | 1972年（昭和47年） | 鎌倉市明細地図 昭和47年版 | 明細地図社 |
| 1190490371 | 1973年（昭和48年） | 鎌倉市明細地図 昭和48年版 | 明細地図社 |
| 1190490376 | 1974年（昭和49年） | 鎌倉市明細地図 昭和49年版 | 明細地図社 |
| 1190438701 | 1976年（昭和51年） | 鎌倉市明細地図 南部版 昭和51年版 | 明細地図社 |
| 1190438700 | 1976年（昭和51年） | 鎌倉市明細地図 北部版 昭和51年版 | 明細地図社 |
| 1190490437 | 1978年（昭和53年） | 鎌倉市明細地図 北部版 昭和53年版 | 明細地図社 |
| 1190490445 | 1980年（昭和55年） | 鎌倉市明細地図 北部版 昭和55年版 | 明細地図社 |
| 1190490385 | 1980年（昭和55年） | 鎌倉市明細地図 南部版 昭和55年版 | 明細地図社 |
| 1190490392 | 1981年（昭和56年） | 鎌倉市明細地図 南部版 昭和56年版 | 明細地図社 |
| 1190490453 | 1981年（昭和56年） | 鎌倉市明細地図 北部版 昭和56年版 | 明細地図社 |
| 1190490413 | 1983年（昭和58年） | 鎌倉市明細地図 南部版 昭和58年版 | 明細地図社 |
| 1190490459 | 1983年（昭和58年） | 鎌倉市明細地図 北部版 昭和58年版 | 明細地図社 |
| 1190438849 | 1985年（昭和60年） | 鎌倉市明細地図 北部版 昭和60年版 | 明細地図社 |
| 1190438850 | 1985年（昭和60年） | 鎌倉市明細地図 南部版 昭和60年版 | 明細地図社 |
| 1190490428 | 1987年（昭和62年） | 鎌倉市明細地図 南部版 昭和63年版 | 明細地図社 |
| 1190490466 | 1987年（昭和62年） | 鎌倉市明細地図 北部版 昭和63年版 | 明細地図社 |
| 1190461428 | 1989年（平成元年） | 鎌倉市明細地図 平成元年版 | 明細地図社 |
| 1190541551 | 1991年（平成3年） | 鎌倉市明細地図 平成3年版 | 明細地図社 |
| 1193016030 | 1991年（平成3年） | ブルーマップ 鎌倉市 | 民事法情報センター |
| 1193025119 | 1992年（平成4年） | 鎌倉市明細地図 平成5年版 | 明細地図社 |
| 1193039880 | 1992年（平成4年） | ゼンリン住宅地図 鎌倉市 '92 | ゼンリン |
| 1194037237 | 1994年（平成6年） | ゼンリン住宅地図 鎌倉市 平成6年版 | ゼンリン |
| 1195071722 | 1995年（平成7年） | ゼンリン住宅地図 鎌倉市 平成8年版 | ゼンリン |
| 1196014925 | 1996年（平成8年） | 鎌倉市明細地図 平成8年版 | 明細地図社 |
| 1197033981 | 1997年（平成9年） | ゼンリン住宅地図 鎌倉市 平成9年版 | ゼンリン |
| 1198018492 | 1998年（平成10年） | ブルーマップ 鎌倉市 | 民事法情報センター |
| 1198043546 | 1998年（平成10年） | ゼンリン住宅地図 鎌倉市 平成11年版 | ゼンリン |
| 1199030262 | 1999年（平成11年） | ゼンリン住宅地図 鎌倉市 平成12年版 | ゼンリン |
| 1100029385 | 2000年（平成12年） | ゼンリン住宅地図 鎌倉市 平成13年版 | ゼンリン |
| 1101025579 | 2001年（平成13年） | ゼンリン住宅地図 鎌倉市 2002 | ゼンリン |
| 1103001380 | 2002年（平成14年） | ゼンリン住宅地図 鎌倉市 200212 | ゼンリン |
| 1103013320 | 2003年（平成15年） | ブルーマップ 鎌倉市 2003 | 民事法情報センター |
| 1103099249 | 2003年（平成15年） | ゼンリン住宅地図 鎌倉市 200312 | ゼンリン |
| 1104003718 | 2003年（平成15年） | ゼンリン住宅地図スターマップ鎌倉市 200312 | ゼンリン |
| 1104093110 | 2004年（平成16年） | ゼンリン住宅地図 鎌倉市 200412 | ゼンリン |
| 1105095288 | 2005年（平成17年） | ゼンリン住宅地図 鎌倉市 200512 | ゼンリン |
| 1106091858 | 2006年（平成18年） | ゼンリン住宅地図 鎌倉市 200612 | ゼンリン |
| 1107004651 | 2007年（平成19年） | ゼンリン住宅地図スターマップ鎌倉市 200701 | ゼンリン |
| 1107055669 | 2007年（平成19年） | ブルーマップ 鎌倉市 200707 | 民事法情報センター |
| 1107078313 | 2007年（平成19年） | ゼンリン住宅地図 鎌倉市 200710 | ゼンリン |
| 1108076569 | 2008年（平成20年） | ゼンリン住宅地図 鎌倉市 200810 | ゼンリン |
| 1109080777 | 2009年（平成21年） | ゼンリン住宅地図 鎌倉市 200910 | ゼンリン |
| 1110025521 | 2010年（平成22年） | ブルーマップ 鎌倉市 201003 | 民事法情報センター |

| 書誌番号 | 発行年 | 種類 | 出版社 |
|------------|--------------|---------------------|------|
| 1110080747 | 2010年（平成22年） | ゼンリン住宅地図 鎌倉市 201010 | ゼンリン |
| 1111091979 | 2011年（平成23年） | ゼンリン住宅地図 鎌倉市 201110 | ゼンリン |
| 1112074069 | 2012年（平成24年） | ゼンリン住宅地図 鎌倉市 201210 | ゼンリン |
| 1113101324 | 2013年（平成25年） | ゼンリン住宅地図 鎌倉市 201310 | ゼンリン |
| 1113162818 | 2014年（平成26年） | ブルーマップ 鎌倉市 201403 | ゼンリン |
| 1113212378 | 2014年（平成26年） | ゼンリン住宅地図 鎌倉市 201410 | ゼンリン |
| 1113318384 | 2015年（平成27年） | ゼンリン住宅地図 鎌倉市 201510 | ゼンリン |
| 1113360762 | 2016年（平成28年） | ブルーマップ 鎌倉市 201603 | ゼンリン |
| 1113426436 | 2016年（平成28年） | ゼンリン住宅地図 鎌倉市 201610 | ゼンリン |
| 1113531127 | 2017年（平成29年） | ゼンリン住宅地図 鎌倉市 201710 | ゼンリン |
| 1113571321 | 2018年（平成30年） | ブルーマップ 鎌倉市 201803 | ゼンリン |
| 1113637867 | 2018年（平成30年） | ゼンリン住宅地図 鎌倉市 201810 | ゼンリン |
| 1113733646 | 2019年（令和元年） | ゼンリン住宅地図 鎌倉市 201910 | ゼンリン |
| 1113777437 | 2020年（令和2年） | ブルーマップ 鎌倉市 202003 | ゼンリン |
| 1113825060 | 2020年（令和2年） | ゼンリン住宅地図 鎌倉市 202010 | ゼンリン |
| 1113917644 | 2021年（令和3年） | ゼンリン住宅地図 鎌倉市 202110 | ゼンリン |
| 1113963571 | 2022年（令和4年） | ブルーマップ 鎌倉市 202203 | ゼンリン |
| 1122005314 | 2022年（令和4年） | ゼンリン住宅地図 鎌倉市 202210 | ゼンリン |

藤沢市

| 書誌番号 | 発行年 | 種類 | 出版社 |
|------------|--------------|-----------------------|-----------|
| 1190485285 | 1966年（昭和41年） | 藤沢市明細地図 昭和41年版 | 明細地図社 |
| 1190485308 | 1968年（昭和43年） | 藤沢市明細地図 昭和43年版 | 明細地図社 |
| 1190485334 | 1969年（昭和44年） | 藤沢市明細地図 南部版 昭和44年版 | 明細地図社 |
| 1190485318 | 1969年（昭和44年） | 藤沢市明細地図 北部版 昭和44年版 | 明細地図社 |
| 1190485373 | 1970年（昭和45年） | 藤沢市明細地図 南部版 昭和46年版 | 明細地図社 |
| 1190485362 | 1971年（昭和46年） | 藤沢市明細地図 北部版 昭和46年版 | 明細地図社 |
| 1190485384 | 1972年（昭和47年） | 藤沢市明細地図 北部版 昭和47年版 | 明細地図社 |
| 1190485391 | 1972年（昭和47年） | 藤沢市明細地図 南部版 昭和48年版 | 明細地図社 |
| 1190485406 | 1973年（昭和48年） | 藤沢市明細地図 北部版 昭和49年版 | 明細地図社 |
| 1190485417 | 1974年（昭和49年） | 藤沢市明細地図 南部版 昭和50年版 | 明細地図社 |
| 1190485421 | 1976年（昭和51年） | 藤沢市明細地図 北部版 昭和51年版 | 明細地図社 |
| 1190485428 | 1976年（昭和51年） | 藤沢市明細地図 南部版 昭和52年版 | 明細地図社 |
| 1190485493 | 1978年（昭和53年） | 藤沢市明細地図 南部版 昭和53年版 | 明細地図社 |
| 1190485490 | 1978年（昭和53年） | 藤沢市明細地図 北部版 昭和53年版 | 明細地図社 |
| 1190485507 | 1980年（昭和55年） | 藤沢市明細地図 南部版 昭和55年版 | 明細地図社 |
| 1190485503 | 1980年（昭和55年） | 藤沢市明細地図 北部版 昭和55年版 | 明細地図社 |
| 1190485513 | 1981年（昭和56年） | 藤沢市明細地図 北部版 昭和57年版 | 明細地図社 |
| 1190485518 | 1982年（昭和57年） | 藤沢市明細地図 南部版 昭和57年版 | 明細地図社 |
| 1190485531 | 1983年（昭和58年） | 藤沢市明細地図 南部版 昭和59年版 | 明細地図社 |
| 1190485525 | 1984年（昭和59年） | 藤沢市明細地図 北部版 昭和59年版 | 明細地図社 |
| 1190440456 | 1985年（昭和60年） | 藤沢市明細地図 南部版 昭和61年版 | 明細地図社 |
| 1190440455 | 1985年（昭和60年） | 藤沢市明細地図 北部版 昭和61年版 | 明細地図社 |
| 1190485534 | 1987年（昭和62年） | 藤沢市明細地図 南部版 昭和62年版 | 明細地図社 |
| 1190532097 | 1987年（昭和62年） | 藤沢市明細地図 北部版 昭和62年版 | 明細地図社 |
| 1190467908 | 1988年（昭和63年） | 藤沢市住宅地図 南部版 昭和64年版 | 刊広社 |
| 1190467920 | 1988年（昭和63年） | 藤沢市住宅地図 北部版 昭和64年版 | 刊広社 |
| 1190485572 | 1988年（昭和63年） | 藤沢市明細地図 南部版 昭和64年版 | 明細地図社 |
| 1190485456 | 1988年（昭和63年） | 藤沢市明細地図 北部版 昭和64年版 | 明細地図社 |
| 1190532096 | 1990年（平成2年） | 藤沢市明細地図 南部版 平成2年版 | 明細地図社 |
| 1190532108 | 1990年（平成2年） | 藤沢市明細地図 北部版 平成2年版 | 明細地図社 |
| 1190546072 | 1991年（平成3年） | 藤沢市住宅地図 南部版 平成3年版 | 刊広社 |
| 1190546074 | 1991年（平成3年） | 藤沢市住宅地図 北部版 平成3年版 | 刊広社 |
| 1193014686 | 1992年（平成4年） | 藤沢市明細地図 南部版 平成4年版 | 明細地図社 |
| 1193014713 | 1992年（平成4年） | 藤沢市明細地図 北部版 平成4年版 | 明細地図社 |
| 1193014963 | 1992年（平成4年） | ブルーマップ 藤沢市 南部 | 民事法情報センター |
| 1193014962 | 1992年（平成4年） | ブルーマップ 藤沢市 北部 | 民事法情報センター |
| 1193042754 | 1993年（平成5年） | ゼンリン住宅地図 藤沢市 南部 '93 | ゼンリン |
| 1193042753 | 1993年（平成5年） | ゼンリン住宅地図 藤沢市 北部 '93 | ゼンリン |
| 1194061122 | 1994年（平成6年） | ゼンリン住宅地図 藤沢市 南部 平成6年版 | ゼンリン |
| 1194061123 | 1994年（平成6年） | ゼンリン住宅地図 藤沢市 北部 平成6年版 | ゼンリン |
| 1195034724 | 1995年（平成7年） | ゼンリン住宅地図 藤沢市 南部 平成7年版 | ゼンリン |
| 1195034725 | 1995年（平成7年） | ゼンリン住宅地図 藤沢市 北部 平成7年版 | ゼンリン |
| 1196003720 | 1995年（平成7年） | 藤沢市明細地図 南部版 平成7年版 | 明細地図社 |
| 1196003721 | 1995年（平成7年） | 藤沢市明細地図 北部版 平成7年版 | 明細地図社 |
| 1196030870 | 1996年（平成8年） | ゼンリン住宅地図 藤沢市 南部 平成8年版 | ゼンリン |
| 1196030872 | 1996年（平成8年） | ゼンリン住宅地図 藤沢市 北部 平成8年版 | ゼンリン |

| 書誌番号 | 発行年 | 種類 | 出版社 |
|------------|--------------|------------------------------|-----------|
| 1196049470 | 1996年(平成8年) | ブルーマップ 藤沢市 南部 | 民事法情報センター |
| 1196049471 | 1996年(平成8年) | ブルーマップ 藤沢市 北部 | 民事法情報センター |
| 1197053823 | 1997年(平成9年) | ゼンリン住宅地図 藤沢市 南部 '98 | ゼンリン |
| 1197053824 | 1997年(平成9年) | ゼンリン住宅地図 藤沢市 北部 '98 | ゼンリン |
| 1198048476 | 1998年(平成10年) | ゼンリン住宅地図 藤沢市 南部 '99 | ゼンリン |
| 1198048477 | 1998年(平成10年) | ゼンリン住宅地図 藤沢市 北部 '99 | ゼンリン |
| 1199043545 | 1999年(平成11年) | ゼンリン住宅地図 藤沢市 南部 2000 | ゼンリン |
| 1199043546 | 1999年(平成11年) | ゼンリン住宅地図 藤沢市 北部 2000 | ゼンリン |
| 1199052500 | 1999年(平成11年) | ブルーマップ 藤沢市 南部 2000 | 民事法情報センター |
| 1199052501 | 1999年(平成11年) | ブルーマップ 藤沢市 北部 2000 | 民事法情報センター |
| 1100051199 | 2000年(平成12年) | ゼンリン住宅地図 藤沢市 南部 2001 | ゼンリン |
| 1100051200 | 2000年(平成12年) | ゼンリン住宅地図 藤沢市 北部 2001 | ゼンリン |
| 1101042563 | 2001年(平成13年) | ゼンリン住宅地図 藤沢市 南部 2002 | ゼンリン |
| 1101042562 | 2001年(平成13年) | ゼンリン住宅地図 藤沢市 北部 2002 | ゼンリン |
| 1102047517 | 2002年(平成14年) | ゼンリン住宅地図 藤沢市 南部 200207 | ゼンリン |
| 1102047516 | 2002年(平成14年) | ゼンリン住宅地図 藤沢市 北部 200207 | ゼンリン |
| 1103047268 | 2003年(平成15年) | ゼンリン住宅地図 藤沢市 南部 200306 | ゼンリン |
| 1103047267 | 2003年(平成15年) | ゼンリン住宅地図 藤沢市 北部 200306 | ゼンリン |
| 1103054120 | 2003年(平成15年) | ゼンリン住宅地図スターマップ藤沢市(南部) 200306 | ゼンリン |
| 1103054122 | 2003年(平成15年) | ゼンリン住宅地図スターマップ藤沢市(北部) 200306 | ゼンリン |
| 1104042228 | 2004年(平成16年) | ゼンリン住宅地図 藤沢市 南部 200406 | ゼンリン |
| 1104042229 | 2004年(平成16年) | ゼンリン住宅地図 藤沢市 北部 200406 | ゼンリン |
| 1104060093 | 2004年(平成16年) | ブルーマップ 藤沢市 南部 2004 | 民事法情報センター |
| 1104060094 | 2004年(平成16年) | ブルーマップ 藤沢市 北部 2004 | 民事法情報センター |
| 1105045086 | 2005年(平成17年) | ゼンリン住宅地図 藤沢市 南部 200506 | ゼンリン |
| 1105045082 | 2005年(平成17年) | ゼンリン住宅地図 藤沢市 北部 200506 | ゼンリン |
| 1106045564 | 2006年(平成18年) | ゼンリン住宅地図 藤沢市 南部 200606 | ゼンリン |
| 1106045561 | 2006年(平成18年) | ゼンリン住宅地図 藤沢市 北部 200606 | ゼンリン |
| 1106077226 | 2006年(平成18年) | ゼンリン住宅地図スターマップ藤沢市(南部) 200607 | ゼンリン |
| 1106077227 | 2006年(平成18年) | ゼンリン住宅地図スターマップ藤沢市(北部) 200607 | ゼンリン |
| 1107048153 | 2007年(平成19年) | ゼンリン住宅地図 藤沢市 南部 200706 | ゼンリン |
| 1107048154 | 2007年(平成19年) | ゼンリン住宅地図 藤沢市 北部 200706 | ゼンリン |
| 1107078308 | 2007年(平成19年) | ブルーマップ 藤沢市 南部 200710 | 民事法情報センター |
| 1107078309 | 2007年(平成19年) | ブルーマップ 藤沢市 北部 200710 | 民事法情報センター |
| 1108046635 | 2008年(平成20年) | ゼンリン住宅地図 藤沢市 南部 200806 | ゼンリン |
| 1108046746 | 2008年(平成20年) | ゼンリン住宅地図 藤沢市 北部 200806 | ゼンリン |
| 1108087135 | 2008年(平成20年) | ゼンリン住宅地図スターマップ藤沢市(南部) 200806 | ゼンリン |
| 1108087140 | 2008年(平成20年) | ゼンリン住宅地図スターマップ藤沢市(北部) 200806 | ゼンリン |
| 1109049065 | 2009年(平成21年) | ゼンリン住宅地図 藤沢市 南部 200906 | ゼンリン |
| 1109049066 | 2009年(平成21年) | ゼンリン住宅地図 藤沢市 北部 200906 | ゼンリン |
| 1109089581 | 2009年(平成21年) | ブルーマップ 藤沢市1 南部 200911 | 民事法情報センター |
| 1109089583 | 2009年(平成21年) | ブルーマップ 藤沢市2 北部 200910 | 民事法情報センター |
| 1110050534 | 2010年(平成22年) | ゼンリン住宅地図 藤沢市 南部 201006 | ゼンリン |
| 1110050536 | 2010年(平成22年) | ゼンリン住宅地図 藤沢市 北部 201006 | ゼンリン |
| 1112011323 | 2011年(平成23年) | ブルーマップ 藤沢市1 南部 201111 | ゼンリン |
| 1112011320 | 2011年(平成23年) | ブルーマップ 藤沢市2 北部 201110 | ゼンリン |
| 1112048522 | 2012年(平成24年) | ゼンリン住宅地図 藤沢市 南部 201206 | ゼンリン |
| 1112048519 | 2012年(平成24年) | ゼンリン住宅地図 藤沢市 北部 201206 | ゼンリン |

| 書誌番号 | 発行年 | 種類 | 出版社 |
|------------|--------------|------------------------|------|
| 1113063620 | 2013年（平成25年） | ゼンリン住宅地図 藤沢市 南部 201306 | ゼンリン |
| 1113063623 | 2013年（平成25年） | ゼンリン住宅地図 藤沢市 北部 201306 | ゼンリン |
| 1113124003 | 2013年（平成25年） | ブルーマップ 藤沢市1 南部 201311 | ゼンリン |
| 1113124004 | 2013年（平成25年） | ブルーマップ 藤沢市2 北部 201311 | ゼンリン |
| 1113176275 | 2014年（平成26年） | ゼンリン住宅地図 藤沢市 南部 201406 | ゼンリン |
| 1113176291 | 2014年（平成26年） | ゼンリン住宅地図 藤沢市 北部 201406 | ゼンリン |
| 1113283723 | 2015年（平成27年） | ゼンリン住宅地図 藤沢市 南部 201506 | ゼンリン |
| 1113283725 | 2015年（平成27年） | ゼンリン住宅地図 藤沢市 北部 201506 | ゼンリン |
| 1113326460 | 2015年（平成27年） | ブルーマップ 藤沢市1 南部 201511 | ゼンリン |
| 1113326459 | 2015年（平成27年） | ブルーマップ 藤沢市2 北部 201511 | ゼンリン |
| 1113391248 | 2016年（平成28年） | ゼンリン住宅地図 藤沢市 南部 201606 | ゼンリン |
| 1113391247 | 2016年（平成28年） | ゼンリン住宅地図 藤沢市 北部 201606 | ゼンリン |
| 1113498181 | 2017年（平成29年） | ゼンリン住宅地図 藤沢市 南部 201706 | ゼンリン |
| 1113498180 | 2017年（平成29年） | ゼンリン住宅地図 藤沢市 北部 201706 | ゼンリン |
| 1113538775 | 2017年（平成29年） | ブルーマップ 藤沢市1 南部 201711 | ゼンリン |
| 1113538777 | 2017年（平成29年） | ブルーマップ 藤沢市2 北部 201711 | ゼンリン |
| 1113603688 | 2018年（平成30年） | ゼンリン住宅地図 藤沢市 南部 201806 | ゼンリン |
| 1113603684 | 2018年（平成30年） | ゼンリン住宅地図 藤沢市 北部 201806 | ゼンリン |
| 1113701772 | 2019年（令和元年） | ゼンリン住宅地図 藤沢市 南部 201906 | ゼンリン |
| 1113701771 | 2019年（令和元年） | ゼンリン住宅地図 藤沢市 北部 201906 | ゼンリン |
| 1113747148 | 2019年（令和元年） | ブルーマップ 藤沢市1 南部 201911 | ゼンリン |
| 1113747149 | 2019年（令和元年） | ブルーマップ 藤沢市2 北部 201911 | ゼンリン |
| 1113793464 | 2020年（令和2年） | ゼンリン住宅地図 藤沢市 南部 202006 | ゼンリン |
| 1113793463 | 2020年（令和2年） | ゼンリン住宅地図 藤沢市 北部 202006 | ゼンリン |
| 1113886603 | 2021年（令和3年） | ゼンリン住宅地図 藤沢市 南部 202106 | ゼンリン |
| 1113886602 | 2021年（令和3年） | ゼンリン住宅地図 藤沢市 北部 202106 | ゼンリン |
| 1113933744 | 2021年（令和3年） | ブルーマップ 藤沢市1 南部 202111 | ゼンリン |
| 1113933748 | 2021年（令和3年） | ブルーマップ 藤沢市2 北部 202111 | ゼンリン |
| 1113977660 | 2022年（令和4年） | ゼンリン住宅地図 藤沢市 北部 202206 | ゼンリン |
| 1113977661 | 2022年（令和4年） | ゼンリン住宅地図 藤沢市 南部 202206 | ゼンリン |
| 1122071156 | 2023年（令和5年） | ゼンリン住宅地図 藤沢市 北部 202306 | ゼンリン |
| 1122071158 | 2023年（令和5年） | ゼンリン住宅地図 藤沢市 南部 202306 | ゼンリン |
| 1122100761 | 2023年（令和5年） | ブルーマップ 藤沢市1 南部 202311 | ゼンリン |
| 1122100760 | 2023年（令和5年） | ブルーマップ 藤沢市2 北部 202311 | ゼンリン |

小田原市（旧橋町舎）

旧橋町は1971年（昭和46年）に小田原市に編入

| 書誌番号 | 発行年 | 種類 | 出版社 |
|------------|--------------|-------------------------|-----------|
| 1190491748 | 1966年（昭和41年） | 小田原市明細地図 1966 | 明細地図社 |
| 1190491764 | 1967年（昭和42年） | 小田原市明細地図 昭和42年版 | 明細地図社 |
| 1190491772 | 1969年（昭和44年） | 小田原市明細地図 昭和44年版 | 明細地図社 |
| 1190491775 | 1971年（昭和46年） | 小田原市明細地図 昭和46年版 | 明細地図社 |
| 1190491780 | 1973年（昭和48年） | 小田原市明細地図 昭和48年版 | 明細地図社 |
| 1190438524 | 1975年（昭和50年） | 小田原市明細地図 昭和50年版 | 明細地図社 |
| 1190491789 | 1977年（昭和52年） | 小田原市明細地図 東部版 昭和52年版 | 明細地図社 |
| 1190491845 | 1977年（昭和52年） | 小田原市明細地図 西部版 昭和52年版 | 明細地図社 |
| 1190491795 | 1978年（昭和53年） | 小田原市明細地図 東部版 昭和54年版 | 明細地図社 |
| 1190491846 | 1978年（昭和53年） | 小田原市明細地図 西部版 昭和54年版 | 明細地図社 |
| 1190491805 | 1980年（昭和55年） | 小田原市明細地図 東部版 昭和56年版 | 明細地図社 |
| 1190491853 | 1981年（昭和56年） | 小田原市明細地図 西部版 昭和56年版 | 明細地図社 |
| 1190491818 | 1982年（昭和57年） | 小田原市明細地図 東部版 昭和57年版 | 明細地図社 |
| 1190491857 | 1982年（昭和57年） | 小田原市明細地図 西部版 昭和57年版 | 明細地図社 |
| 1190438595 | 1985年（昭和60年） | 小田原市明細地図 東部版 昭和60年版 | 明細地図社 |
| 1190438594 | 1985年（昭和60年） | 小田原市明細地図 西部版 昭和60年版 | 明細地図社 |
| 1190491834 | 1987年（昭和62年） | 小田原市明細地図 東部版 昭和62年版 | 明細地図社 |
| 1190491863 | 1987年（昭和62年） | 小田原市明細地図 西部版 昭和62年版 | 明細地図社 |
| 1190461409 | 1989年（平成元年） | 小田原市明細地図 東部版 平成元年版 | 明細地図社 |
| 1190461413 | 1989年（平成元年） | 小田原市明細地図 西部版 平成元年版 | 明細地図社 |
| 1190530670 | 1990年（平成2年） | 小田原市明細地図 東部版 平成2年版 | 明細地図社 |
| 1190530675 | 1990年（平成2年） | 小田原市明細地図 西部版 平成2年版 | 明細地図社 |
| 1193014958 | 1992年（平成4年） | ブルーマップ 小田原市 | 民事法情報センター |
| 1193014726 | 1992年（平成4年） | 小田原市明細地図 東部版 平成4年版 | 明細地図社 |
| 1193014684 | 1992年（平成4年） | 小田原市明細地図 西部版 平成4年版 | 明細地図社 |
| 1193039167 | 1993年（平成5年） | ゼンリン住宅地図 小田原市 東部 平成5年版 | ゼンリン |
| 1193040251 | 1993年（平成5年） | ゼンリン住宅地図 小田原市 西部 平成5年版 | ゼンリン |
| 1194042622 | 1994年（平成6年） | ゼンリン住宅地図 小田原市 東部 平成6年版 | ゼンリン |
| 1194042623 | 1994年（平成6年） | ゼンリン住宅地図 小田原市 西部 平成6年版 | ゼンリン |
| 1195029041 | 1995年（平成7年） | ゼンリン住宅地図 小田原市 東部 平成7年版 | ゼンリン |
| 1195029042 | 1995年（平成7年） | ゼンリン住宅地図 小田原市 西部 平成7年版 | ゼンリン |
| 1196030873 | 1996年（平成8年） | ゼンリン住宅地図 小田原市 東部 平成8年版 | ゼンリン |
| 1196030874 | 1996年（平成8年） | ゼンリン住宅地図 小田原市 西部 平成8年版 | ゼンリン |
| 1197053822 | 1997年（平成9年） | ゼンリン住宅地図 小田原市 東部 '98 | ゼンリン |
| 1197053821 | 1997年（平成9年） | ゼンリン住宅地図 小田原市 西部 '98 | ゼンリン |
| 1197067782 | 1997年（平成9年） | ブルーマップ 小田原市 東部 | 民事法情報センター |
| 1197067783 | 1997年（平成9年） | ブルーマップ 小田原市 西部 | 民事法情報センター |
| 1198054675 | 1998年（平成10年） | ゼンリン住宅地図 小田原市 東部 '99 | ゼンリン |
| 1198054676 | 1998年（平成10年） | ゼンリン住宅地図 小田原市 西部 '99 | ゼンリン |
| 1199066137 | 1999年（平成11年） | ゼンリン住宅地図 小田原市 東部 2000 | ゼンリン |
| 1199066138 | 1999年（平成11年） | ゼンリン住宅地図 小田原市 西部 2000 | ゼンリン |
| 1100069740 | 2000年（平成12年） | ゼンリン住宅地図 小田原市 東部 2001 | ゼンリン |
| 1100069741 | 2000年（平成12年） | ゼンリン住宅地図 小田原市 西部 2001 | ゼンリン |
| 1101071990 | 2001年（平成13年） | ゼンリン住宅地図 小田原市 東部 2002 | ゼンリン |
| 1101071991 | 2001年（平成13年） | ゼンリン住宅地図 小田原市 西部 2002 | ゼンリン |
| 1102072446 | 2002年（平成14年） | ゼンリン住宅地図 小田原市 東部 200211 | ゼンリン |

| 書誌番号 | 発行年 | 種類 | 出版社 |
|------------|--------------|-------------------------------|-----------|
| 1102072445 | 2002年(平成14年) | ゼンリン住宅地図 小田原市 西部 200211 | ゼンリン |
| 1103089305 | 2003年(平成15年) | ゼンリン住宅地図 小田原市 東部 200311 | ゼンリン |
| 1103089306 | 2003年(平成15年) | ゼンリン住宅地図 小田原市 西部 200311 | ゼンリン |
| 1104003712 | 2003年(平成15年) | ゼンリン住宅地図スターマップ小田原市(東部) 200311 | ゼンリン |
| 1104003713 | 2003年(平成15年) | ゼンリン住宅地図スターマップ小田原市(西部) 200311 | ゼンリン |
| 1104085406 | 2004年(平成16年) | ゼンリン住宅地図 小田原市 東部 200411 | ゼンリン |
| 1104085407 | 2004年(平成16年) | ゼンリン住宅地図 小田原市 西部 200411 | ゼンリン |
| 1105086155 | 2005年(平成17年) | ゼンリン住宅地図 小田原市 東部 200511 | ゼンリン |
| 1105086156 | 2005年(平成17年) | ゼンリン住宅地図 小田原市 西部 200511 | ゼンリン |
| 1106014094 | 2006年(平成18年) | ブルーマップ 小田原市 東部 | 民事法情報センター |
| 1106014092 | 2006年(平成18年) | ブルーマップ 小田原市 西部 | 民事法情報センター |
| 1106085866 | 2006年(平成18年) | ゼンリン住宅地図 小田原市 東部 200611 | ゼンリン |
| 1106085868 | 2006年(平成18年) | ゼンリン住宅地図 小田原市 西部 200611 | ゼンリン |
| 1106091842 | 2006年(平成18年) | ゼンリン住宅地図スターマップ小田原市(東部) 200612 | ゼンリン |
| 1106091844 | 2006年(平成18年) | ゼンリン住宅地図スターマップ小田原市(西部) 200612 | ゼンリン |
| 1107088019 | 2007年(平成19年) | ゼンリン住宅地図 小田原市 東部 200711 | ゼンリン |
| 1107088020 | 2007年(平成19年) | ゼンリン住宅地図 小田原市 西部 200711 | ゼンリン |
| 1108086012 | 2008年(平成20年) | ゼンリン住宅地図 小田原市 東部 200811 | ゼンリン |
| 1108086023 | 2008年(平成20年) | ゼンリン住宅地図 小田原市 西部 200811 | ゼンリン |
| 1109032913 | 2009年(平成21年) | ブルーマップ 小田原市1 東部 | 民事法情報センター |
| 1109032915 | 2009年(平成21年) | ブルーマップ 小田原市2 西部 | 民事法情報センター |
| 1109089589 | 2009年(平成21年) | ゼンリン住宅地図 小田原市1 東部 200911 | ゼンリン |
| 1109089587 | 2009年(平成21年) | ゼンリン住宅地図 小田原市2 西部 200911 | ゼンリン |
| 1110090720 | 2010年(平成22年) | ゼンリン住宅地図 小田原市1 東部 201011 | ゼンリン |
| 1110090718 | 2010年(平成22年) | ゼンリン住宅地図 小田原市2 西部 201011 | ゼンリン |
| 1111083621 | 2011年(平成23年) | ゼンリン住宅地図 小田原市1 東部 201111 | ゼンリン |
| 1111083622 | 2011年(平成23年) | ゼンリン住宅地図 小田原市2 西部 201111 | ゼンリン |
| 1112086844 | 2012年(平成24年) | ゼンリン住宅地図 小田原市1 東部 201211 | ゼンリン |
| 1112086846 | 2012年(平成24年) | ゼンリン住宅地図 小田原市2 西部 201211 | ゼンリン |
| 1113110229 | 2013年(平成25年) | ゼンリン住宅地図 小田原市1 東部 201311 | ゼンリン |
| 1113110228 | 2013年(平成25年) | ゼンリン住宅地図 小田原市2 西部 201311 | ゼンリン |
| 1113168145 | 2014年(平成26年) | ブルーマップ 小田原市1 東部 201404 | ゼンリン |
| 1113168145 | 2014年(平成26年) | ブルーマップ 小田原市2 西部 201404 | ゼンリン |
| 1113220893 | 2014年(平成26年) | ゼンリン住宅地図 小田原市1 東部 201411 | ゼンリン |
| 1113220894 | 2014年(平成26年) | ゼンリン住宅地図 小田原市2 西部 201411 | ゼンリン |
| 1113326462 | 2015年(平成27年) | ゼンリン住宅地図 小田原市1 東部 201511 | ゼンリン |
| 1113326461 | 2015年(平成27年) | ゼンリン住宅地図 小田原市2 西部 201511 | ゼンリン |
| 1113438257 | 2016年(平成28年) | ゼンリン住宅地図 小田原市1 東部 201611 | ゼンリン |
| 1113438211 | 2016年(平成28年) | ゼンリン住宅地図 小田原市2 西部 201611 | ゼンリン |
| 1113482860 | 2017年(平成29年) | ブルーマップ 小田原市1 東部 201704 | ゼンリン |
| 1113482859 | 2017年(平成29年) | ブルーマップ 小田原市2 西部 201704 | ゼンリン |
| 1113538770 | 2017年(平成29年) | ゼンリン住宅地図 小田原市1 東部 201711 | ゼンリン |
| 1113538772 | 2017年(平成29年) | ゼンリン住宅地図 小田原市2 西部 201711 | ゼンリン |
| 1113647696 | 2018年(平成30年) | ゼンリン住宅地図 小田原市1 東部 201811 | ゼンリン |
| 1113647697 | 2018年(平成30年) | ゼンリン住宅地図 小田原市2 西部 201811 | ゼンリン |
| 1113741805 | 2019年(令和元年) | ゼンリン住宅地図 小田原市1 東部 201911 | ゼンリン |
| 1113741806 | 2019年(令和元年) | ゼンリン住宅地図 小田原市2 西部 201911 | ゼンリン |
| 1113787515 | 2020年(令和2年) | ブルーマップ 小田原市1 東部 202004 | ゼンリン |

| 書誌番号 | 発行年 | 種類 | 出版社 |
|------------|-------------|--------------------------|------|
| 1113787514 | 2020年（令和2年） | ブルーマップ 小田原市2 西部 202004 | ゼンリン |
| 1113833086 | 2020年（令和2年） | ゼンリン住宅地図 小田原市1 東部 202011 | ゼンリン |
| 1113833087 | 2020年（令和2年） | ゼンリン住宅地図 小田原市2 西部 202011 | ゼンリン |
| 1113933738 | 2021年（令和3年） | ゼンリン住宅地図 小田原市1 東部 202111 | ゼンリン |
| 1113933740 | 2021年（令和3年） | ゼンリン住宅地図 小田原市2 西部 202111 | ゼンリン |
| 1122013976 | 2022年（令和4年） | ゼンリン住宅地図 小田原市1 東部 202211 | ゼンリン |
| 1122013975 | 2022年（令和4年） | ゼンリン住宅地図 小田原市2 西部 202211 | ゼンリン |
| 1122058736 | 2023年（令和5年） | ブルーマップ 小田原市1 東部 202304 | ゼンリン |
| 1122058734 | 2023年（令和5年） | ブルーマップ 小田原市2 西部 202304 | ゼンリン |
| 1122100757 | 2023年（令和5年） | ゼンリン住宅地図 小田原市1 東部 202311 | ゼンリン |
| 1122100756 | 2023年（令和5年） | ゼンリン住宅地図 小田原市2 西部 202311 | ゼンリン |

1971年（昭和46年）小田原市に編入

| | 発行年 | 種類 | 出版社 |
|------------|--------------|-----------------------|-------|
| 1190481478 | 1966年（昭和41年） | 橘町・二宮町明細地図 昭和41年版 | 明細地図社 |
| 1190481486 | 1967年（昭和42年） | 橘町・二宮町明細地図 昭和43年版 | 明細地図社 |
| 1190481489 | 1969年（昭和44年） | 大磯町・二宮町・橘町明細地図 昭和44年版 | 明細地図社 |

茅ヶ崎市

| 書誌番号 | 発行年 | 種類 | 出版社 |
|------------|--------------|---------------------------|-----------|
| 1190484757 | 1966年（昭和41年） | 茅ヶ崎市・寒川町明細地図 昭和41年版 | 明細地図社 |
| 1190484765 | 1967年（昭和42年） | 茅ヶ崎市・寒川町明細地図 昭和43年版 | 明細地図社 |
| 1190484774 | 1969年（昭和44年） | 茅ヶ崎市・寒川町明細地図 昭和43年版 | 明細地図社 |
| 1190484782 | 1971年（昭和46年） | 茅ヶ崎市・寒川町明細地図 昭和44年版 | 明細地図社 |
| 1190484790 | 1972年（昭和47年） | 茅ヶ崎市・寒川町明細地図 昭和47年版 | 明細地図社 |
| 1190484799 | 1973年（昭和48年） | 茅ヶ崎市・寒川町明細地図 昭和49年版 | 明細地図社 |
| 1190484803 | 1975年（昭和50年） | 茅ヶ崎市・寒川町明細地図 昭和50年版 | 明細地図社 |
| 1190484805 | 1976年（昭和51年） | 茅ヶ崎市明細地図 昭和51年版 | 明細地図社 |
| 1190489322 | 1978年（昭和53年） | 茅ヶ崎市明細地図 昭和53年版 | 明細地図社 |
| 1190489328 | 1979年（昭和54年） | 茅ヶ崎市明細地図 昭和55年版 | 明細地図社 |
| 1190484808 | 1981年（昭和56年） | 茅ヶ崎市明細地図 昭和56年版 | 明細地図社 |
| 1190484812 | 1982年（昭和57年） | 茅ヶ崎市明細地図 昭和58年版 | 明細地図社 |
| 1190484814 | 1984年（昭和59年） | 茅ヶ崎市明細地図 昭和60年版 | 明細地図社 |
| 1190484818 | 1986年（昭和61年） | 茅ヶ崎市明細地図 昭和62年版 | 明細地図社 |
| 1190484825 | 1988年（昭和63年） | 茅ヶ崎市明細地図 昭和63年版 | 明細地図社 |
| 1190529817 | 1990年（平成2年） | 茅ヶ崎市明細地図 平成2年版 | 明細地図社 |
| 1190543878 | 1991年（平成3年） | 茅ヶ崎市明細地図 平成3年版 | 明細地図社 |
| 1199030289 | 1992年（平成4年） | ゼンリン住宅地図 茅ヶ崎市 平成4年版 | ゼンリン |
| 1108020861 | 1992年（平成4年） | ブルーマップ 茅ヶ崎市 | 民事法情報センター |
| 1193043015 | 1993年（平成5年） | ゼンリン住宅地図 茅ヶ崎市 平成5年版 | ゼンリン |
| 1194075640 | 1994年（平成6年） | ゼンリン住宅地図 茅ヶ崎市 平成7年版 | ゼンリン |
| 1196076293 | 1996年（平成8年） | ゼンリン住宅地図 茅ヶ崎市 平成9年版 | ゼンリン |
| 1197009383 | 1997年（平成9年） | ブルーマップ 茅ヶ崎市 | |
| 1198048478 | 1998年（平成10年） | ゼンリン住宅地図 茅ヶ崎市 平成11年版 | ゼンリン |
| 1100012520 | 1998年（平成10年） | ゼンリン住宅地図 茅ヶ崎市 2000 | ゼンリン |
| 1101010479 | 2001年（平成13年） | ゼンリン住宅地図 茅ヶ崎市 2001 | ゼンリン |
| 1101036388 | 2001年（平成13年） | ブルーマップ 茅ヶ崎・寒川町 2002 | 民事法情報センター |
| 1102007451 | 2002年（平成14年） | ゼンリン住宅地図 茅ヶ崎市 2002 | ゼンリン |
| 1103010739 | 2003年（平成15年） | ゼンリン住宅地図 茅ヶ崎市 200302 | ゼンリン |
| 1103054123 | 2003年（平成15年） | ゼンリン住宅地図スターマップ茅ヶ崎市 200302 | ゼンリン |
| 1104009731 | 2004年（平成16年） | ゼンリン住宅地図 茅ヶ崎市 200402 | ゼンリン |
| 1104024331 | 2004年（平成16年） | ブルーマップ 茅ヶ崎・寒川町 2004 | 民事法情報センター |
| 1105012430 | 2005年（平成17年） | ゼンリン住宅地図 茅ヶ崎市 200502 | ゼンリン |
| 1105037847 | 2005年（平成17年） | ゼンリン住宅地図スターマップ茅ヶ崎市 200502 | ゼンリン |
| 1106010407 | 2006年（平成18年） | ゼンリン住宅地図 茅ヶ崎市 200602 | ゼンリン |
| 1107013348 | 2007年（平成19年） | ゼンリン住宅地図 茅ヶ崎市 200702 | ゼンリン |
| 1108005053 | 2008年（平成20年） | ゼンリン住宅地図 茅ヶ崎市 200801 | ゼンリン |
| 1108014189 | 2008年（平成20年） | ゼンリン住宅地図スターマップ茅ヶ崎市 200802 | ゼンリン |
| 1108055157 | 2008年（平成20年） | ブルーマップ 茅ヶ崎・寒川町 200807 | 民事法情報センター |
| 1109004474 | 2009年（平成21年） | ゼンリン住宅地図 茅ヶ崎市 200901 | ゼンリン |
| 1110008608 | 2010年（平成22年） | ゼンリン住宅地図 茅ヶ崎市 201001 | ゼンリン |
| 1111011997 | 2011年（平成23年） | ゼンリン住宅地図 茅ヶ崎市 201101 | ゼンリン |
| 1111051103 | 2011年（平成23年） | ブルーマップ 茅ヶ崎市201106 | ゼンリン |
| 1112005241 | 2012年（平成24年） | ゼンリン住宅地図 茅ヶ崎市 201201 | ゼンリン |
| 1113017191 | 2013年（平成25年） | ゼンリン住宅地図 茅ヶ崎市 201301 | ゼンリン |
| 1113087259 | 2013年（平成25年） | ブルーマップ 茅ヶ崎市201306 | ゼンリン |

| 書誌番号 | 発行年 | 種類 | 出版社 |
|------------|--------------|----------------------|------|
| 1113129395 | 2014年（平成26年） | ゼンリン住宅地図 茅ヶ崎市 201401 | ゼンリン |
| 1113237552 | 2015年（平成27年） | ゼンリン住宅地図 茅ヶ崎市 201501 | ゼンリン |
| 1113281505 | 2015年（平成27年） | ブルーマップ 茅ヶ崎市 201506 | ゼンリン |
| 1113344741 | 2016年（平成28年） | ゼンリン住宅地図 茅ヶ崎市 201601 | ゼンリン |
| 1113455312 | 2017年（平成29年） | ゼンリン住宅地図 茅ヶ崎市 201701 | ゼンリン |
| 1113500283 | 2017年（平成29年） | ブルーマップ 茅ヶ崎市 201706 | ゼンリン |
| 1113556922 | 2018年（平成30年） | ゼンリン住宅地図 茅ヶ崎市 201801 | ゼンリン |
| 1113663333 | 2019年（平成31年） | ゼンリン住宅地図 茅ヶ崎市 201901 | ゼンリン |
| 1113703148 | 2019年（令和元年） | ブルーマップ 茅ヶ崎市 201906 | ゼンリン |
| 1113755691 | 2020年（令和2年） | ゼンリン住宅地図 茅ヶ崎市 202001 | ゼンリン |
| 1113847892 | 2021年（令和3年） | ゼンリン住宅地図 茅ヶ崎市 202101 | ゼンリン |
| 1113887793 | 2021年（令和3年） | ブルーマップ 茅ヶ崎市 202106 | ゼンリン |
| 1113940217 | 2022年（令和4年） | ゼンリン住宅地図 茅ヶ崎市 202201 | ゼンリン |
| 1122027038 | 2023年（令和5年） | ゼンリン住宅地図 茅ヶ崎市 202301 | ゼンリン |
| 1122064805 | 2023年（令和5年） | ブルーマップ 茅ヶ崎市 202306 | ゼンリン |

逗子市

| 書誌番号 | 発行年 | 種類 | 出版社 |
|------------|--------------|--------------------------|-----------|
| 1190479325 | 1966年（昭和41年） | 逗子市・葉山町明細地図 昭和41年版 | 明細地図社 |
| 1190479331 | 1967年（昭和42年） | 逗子市・葉山町明細地図 昭和43年版 | 明細地図社 |
| 1190479341 | 1969年（昭和44年） | 逗子市・葉山町明細地図 昭和44年版 | 明細地図社 |
| 1190479346 | 1971年（昭和46年） | 逗子市・葉山町明細地図 昭和46年版 | 明細地図社 |
| 1190479356 | 1973年（昭和48年） | 逗子市・葉山町明細地図 昭和48年版 | 明細地図社 |
| 1190438762 | 1975年（昭和50年） | 逗子市・葉山町明細地図 昭和50年版 | 明細地図社 |
| 1190479366 | 1977年（昭和52年） | 逗子市・葉山町明細地図 昭和52年版 | 明細地図社 |
| 1190479371 | 1979年（昭和54年） | 逗子市・葉山町明細地図 昭和54年版 | 明細地図社 |
| 1190479376 | 1981年（昭和56年） | 逗子市・葉山町明細地図 昭和56年版 | 明細地図社 |
| 1190479380 | 1983年（昭和58年） | 逗子市・葉山町明細地図 昭和58年版 | 明細地図社 |
| 1190438772 | 1985年（昭和60年） | 逗子市・葉山町明細地図 昭和60年版 | 明細地図社 |
| 1190479389 | 1987年（昭和62年） | 逗子市・葉山町明細地図 昭和62年版 | 明細地図社 |
| 1190471594 | 1989年（平成元年） | 逗子市・葉山町明細地図 平成元年版 | 明細地図社 |
| 1190546228 | 1991年（平成3年） | 逗子市・葉山町明細地図 平成3年版 | 明細地図社 |
| 1190599945 | 1991年（平成3年） | ゼンリン住宅地図 逗子市 平成4年版 | ゼンリン |
| 1193025941 | 1992年（平成4年） | 逗子市・葉山町明細地図 平成5年版 | 明細地図社 |
| 1199030230 | 1992年（平成4年） | ブルーマップ 逗子市・葉山町 | 民事法情報センター |
| 1194027152 | 1994年（平成6年） | ゼンリン住宅地図 逗子市 平成6年版 | ゼンリン |
| 1195029044 | 1995年（平成7年） | ゼンリン住宅地図 逗子市 平成7年版 | ゼンリン |
| 1196068913 | 1996年（平成8年） | ゼンリン住宅地図 逗子市 平成9年版 | ゼンリン |
| 1197005109 | 1997年（平成9年） | ブルーマップ 逗子市・葉山町 | 民事法情報センター |
| 1198035510 | 1998年（平成10年） | ゼンリン住宅地図 逗子市 平成10年版 | ゼンリン |
| 1100029382 | 2000年（平成12年） | ゼンリン住宅地図 逗子市 平成12年版 | ゼンリン |
| 1100041920 | 2000年（平成12年） | ブルーマップ 逗子市・葉山町 2000 | 民事法情報センター |
| 1102025404 | 2002年（平成14年） | ゼンリン住宅地図 逗子市 2003 | ゼンリン |
| 1104026822 | 2004年（平成16年） | ゼンリン住宅地図 逗子市 200404 | ゼンリン |
| 1104044460 | 2004年（平成16年） | ブルーマップ 逗子市・葉山町 2004 | 民事法情報センター |
| 1106024654 | 2006年（平成18年） | ゼンリン住宅地図 逗子市 200604 | ゼンリン |
| 1106077233 | 2006年（平成18年） | ゼンリン住宅地図スターマップ逗子市 200605 | ゼンリン |
| 1108030821 | 2008年（平成20年） | ゼンリン住宅地図 逗子市 200804 | ゼンリン |
| 1108070028 | 2008年（平成20年） | ブルーマップ 逗子市・葉山町 200809 | 民事法情報センター |
| 1110031737 | 2010年（平成22年） | ゼンリン住宅地図 逗子市 201004 | ゼンリン |
| 1112032412 | 2012年（平成24年） | ゼンリン住宅地図 逗子市 201204 | ゼンリン |
| 1113047964 | 2013年（平成25年） | ゼンリン住宅地図 逗子市 201304 | ゼンリン |
| 1113146972 | 2013年（平成25年） | ブルーマップ 逗子市 201309 | ゼンリン |
| 1113168165 | 2014年（平成26年） | ゼンリン住宅地図 逗子市 201404 | ゼンリン |
| 1113271088 | 2015年（平成27年） | ゼンリン住宅地図 逗子市 201504 | ゼンリン |
| 1113371744 | 2016年（平成28年） | ゼンリン住宅地図 逗子市 201604 | ゼンリン |
| 1113484622 | 2017年（平成29年） | ゼンリン住宅地図 逗子市 201704 | ゼンリン |
| 1113520312 | 2017年（平成29年） | ブルーマップ 逗子市 201709 | ゼンリン |
| 1113587692 | 2018年（平成30年） | ゼンリン住宅地図 逗子市 201804 | ゼンリン |
| 1113683787 | 2019年（平成31年） | ゼンリン住宅地図 逗子市 201904 | ゼンリン |
| 1113782551 | 2020年（令和2年） | ゼンリン住宅地図 逗子市 202004 | ゼンリン |
| 1113873500 | 2021年（令和3年） | ゼンリン住宅地図 逗子市 202104 | ゼンリン |
| 1113917639 | 2021年（令和3年） | ブルーマップ 逗子市 202109 | ゼンリン |
| 1113963564 | 2022年（令和4年） | ゼンリン住宅地図 逗子市 202204 | ゼンリン |

相模原市（旧相模湖町・津久井町・城山町・藤野町含）

旧相模湖町・津久井町は2006年（平成18年）3月に相模原市に編入

旧城山町・藤野町は2007年（平成19年）3月に相模原市に編入

| 書誌番号 | 発行年 | 種類 | 出版社 |
|------------|--------------|--------------------------|-----------|
| 1190479177 | 1971年（昭和46年） | 全住宅案内地図帳 相模原市 北部 昭和46年度版 | 公共施設地図航空 |
| 1190479190 | 1971年（昭和46年） | 航空住宅地図帳 相模原市 南部 昭和46年度版 | 公共施設地図航空 |
| 1190479930 | 1972年（昭和47年） | 全航空住宅地図 相模原市 南部 昭和48年度版 | 公共施設地図航空 |
| 1190480234 | 1973年（昭和48年） | ゼンリンの住宅地図 相模原市 東部 1973 | 日本住宅地図出版 |
| 1190480235 | 1973年（昭和48年） | ゼンリンの住宅地図 相模原市 西部 1973 | 日本住宅地図出版 |
| 1190480237 | 1973年（昭和48年） | ゼンリンの住宅地図 相模原市 北部 1973 | 日本住宅地図出版 |
| 1190579481 | 1974年（昭和49年） | ゼンリンの住宅地図 相模原市 東部 | 日本住宅地図出版 |
| 1190579485 | 1974年（昭和49年） | ゼンリンの住宅地図 相模原市 西部 | 日本住宅地図出版 |
| 1190480241 | 1974年（昭和49年） | ゼンリンの住宅地図 相模原市 北部 1974 | 日本住宅地図出版 |
| 1190480647 | 1976年（昭和51年） | ゼンリンの住宅地図 相模原市 南部 1976 | 日本住宅地図出版 |
| 1190480243 | 1976年（昭和51年） | ゼンリンの住宅地図 相模原市 北部 1976 | 日本住宅地図出版 |
| 1190480120 | 1977年（昭和52年） | ゼンリンの住宅地図 相模原市 南部 1977 | 日本住宅地図出版 |
| 1190480249 | 1977年（昭和52年） | ゼンリンの住宅地図 相模原市 北部 1977 | 日本住宅地図出版 |
| 1190480140 | 1978年（昭和53年） | ゼンリンの住宅地図 相模原市 南部 1978 | 日本住宅地図出版 |
| 1190480257 | 1978年（昭和53年） | ゼンリンの住宅地図 相模原市 北部 1978 | 日本住宅地図出版 |
| 1190480151 | 1979年（昭和54年） | ゼンリンの住宅地図 相模原市 南部 1979 | 日本住宅地図出版 |
| 1190480572 | 1979年（昭和54年） | ゼンリンの住宅地図 相模原市 北部 1979 | 日本住宅地図出版 |
| 1190480159 | 1980年（昭和55年） | ゼンリンの住宅地図 相模原市 南部 1980 | 日本住宅地図出版 |
| 1190480582 | 1980年（昭和55年） | ゼンリンの住宅地図 相模原市 北部 1980 | 日本住宅地図出版 |
| 1190480174 | 1981年（昭和56年） | ゼンリンの住宅地図 相模原市 南部 1981 | 日本住宅地図出版 |
| 1190480602 | 1981年（昭和56年） | ゼンリンの住宅地図 相模原市 北部 1981 | 日本住宅地図出版 |
| 1190480182 | 1982年（昭和57年） | ゼンリンの住宅地図 相模原市 南部 1982 | 日本住宅地図出版 |
| 1190480606 | 1982年（昭和57年） | ゼンリンの住宅地図 相模原市 北部 1982 | 日本住宅地図出版 |
| 1190480185 | 1983年（昭和58年） | ゼンリンの住宅地図 相模原市 南部 1983 | 日本住宅地図出版 |
| 1190480610 | 1983年（昭和58年） | ゼンリンの住宅地図 相模原市 北部 1983 | 日本住宅地図出版 |
| 1190480191 | 1984年（昭和59年） | ゼンリンの住宅地図 相模原市 南部 1984 | 日本住宅地図出版 |
| 1190480616 | 1984年（昭和59年） | ゼンリンの住宅地図 相模原市 北部 1984 | 日本住宅地図出版 |
| 1190480213 | 1985年（昭和60年） | ゼンリンの住宅地図 相模原市 南部 1985 | 日本住宅地図出版 |
| 1190480621 | 1985年（昭和60年） | ゼンリンの住宅地図 相模原市 北部 1985 | 日本住宅地図出版 |
| 1190554662 | 1986年（昭和61年） | ゼンリンの住宅地図 相模原市 北部 1986 | 日本住宅地図出版 |
| 1190480224 | 1987年（昭和62年） | ゼンリンの住宅地図 相模原市 南部 '87 | ゼンリン |
| 1190480635 | 1987年（昭和62年） | ゼンリンの住宅地図 相模原市 北部 '87 | ゼンリン |
| 1190480227 | 1988年（昭和63年） | ゼンリンの住宅地図 相模原市 南部 1988 | ゼンリン |
| 1190480642 | 1988年（昭和63年） | ゼンリンの住宅地図 相模原市 北部 1988 | ゼンリン |
| 1190570992 | 1989年（平成元年） | ゼンリンの住宅地図 相模原市 南部 '89 | ゼンリン |
| 1190579494 | 1989年（平成元年） | ゼンリンの住宅地図 相模原市 北部 '89 | ゼンリン |
| 1193016145 | 1989年（平成元年） | ブルーマップ 相模原市 南部 | 民事法情報センター |
| 1193016073 | 1989年（平成元年） | ブルーマップ 相模原市 北部 | 民事法情報センター |
| 1193016833 | 1990年（平成2年） | ゼンリンの住宅地図 相模原市 南部 | ゼンリン |
| 1193016837 | 1990年（平成2年） | ゼンリン住宅地図 相模原市 北部 | ゼンリン |
| 1193016841 | 1991年（平成3年） | ゼンリン住宅地図 相模原市 南部 | ゼンリン |
| 1193016842 | 1991年（平成3年） | ゼンリン住宅地図 相模原市 北部 | ゼンリン |
| 1193016228 | 1991年（平成3年） | ブルーマップ 相模原市 北部 | 民事法情報センター |
| 1199054448 | 1991年（平成3年） | ブルーマップ 相模原市 南部 | 民事法情報センター |
| 1190599898 | 1992年（平成4年） | ゼンリン住宅地図 相模原市 南部 | ゼンリン |

| 書誌番号 | 発行年 | 種類 | 出版社 |
|------------|--------------|-------------------------------|-----------|
| 1190599895 | 1992年(平成4年) | ゼンリン住宅地図 相模原市 北部 | ゼンリン |
| 1194038554 | 1993年(平成5年) | ゼンリン住宅地図 相模原市 南部 | ゼンリン |
| 1193043011 | 1993年(平成5年) | ゼンリン住宅地図 相模原市 中央 | ゼンリン |
| 1193043004 | 1993年(平成5年) | ゼンリン住宅地図 相模原市 北部 | ゼンリン |
| 1194055372 | 1994年(平成6年) | ゼンリン住宅地図 相模原市 南部 | ゼンリン |
| 1194055373 | 1994年(平成6年) | ゼンリン住宅地図 相模原市 中央 | ゼンリン |
| 1194055374 | 1994年(平成6年) | ゼンリン住宅地図 相模原市 北部 | ゼンリン |
| 1195040852 | 1995年(平成7年) | ゼンリン住宅地図 相模原市 南部 | ゼンリン |
| 1195040853 | 1995年(平成7年) | ゼンリン住宅地図 相模原市 中央 | ゼンリン |
| 1195040855 | 1995年(平成7年) | ゼンリン住宅地図 相模原市 北部 | ゼンリン |
| 1196044765 | 1996年(平成8年) | ゼンリン住宅地図 相模原市 南部 | ゼンリン |
| 1196044766 | 1996年(平成8年) | ゼンリン住宅地図 相模原市 中央 | ゼンリン |
| 1196044767 | 1996年(平成8年) | ゼンリン住宅地図 相模原市 北部 | ゼンリン |
| 1196056022 | 1996年(平成8年) | ブルーマップ 相模原市 南部 | 民事法情報センター |
| 1196056021 | 1996年(平成8年) | ブルーマップ 相模原市 中央 | 民事法情報センター |
| 1196056019 | 1996年(平成8年) | ブルーマップ 相模原市 北部 | 民事法情報センター |
| 1197050547 | 1997年(平成9年) | ゼンリン住宅地図 相模原市 南部 '98 | ゼンリン |
| 1197050552 | 1997年(平成9年) | ゼンリン住宅地図 相模原市 中央 '98 | ゼンリン |
| 1197050549 | 1997年(平成9年) | ゼンリン住宅地図 相模原市 北部 '98 | ゼンリン |
| 1198043547 | 1998年(平成10年) | ゼンリン住宅地図 相模原市 南部 '99 | ゼンリン |
| 1198043548 | 1998年(平成10年) | ゼンリン住宅地図 相模原市 中央 '99 | ゼンリン |
| 1198043549 | 1998年(平成10年) | ゼンリン住宅地図 相模原市 北部 '99 | ゼンリン |
| 1198053351 | 1998年(平成10年) | ブルーマップ 相模原市 南部 | 民事法情報センター |
| 1198053350 | 1998年(平成10年) | ブルーマップ 相模原市 中央 | 民事法情報センター |
| 1198053349 | 1998年(平成10年) | ブルーマップ 相模原市 北部 | 民事法情報センター |
| 1199043538 | 1999年(平成11年) | ゼンリン住宅地図 相模原市 南部 2000 | ゼンリン |
| 1199043539 | 1999年(平成11年) | ゼンリン住宅地図 相模原市 中央 2000 | ゼンリン |
| 1199043540 | 1999年(平成11年) | ゼンリン住宅地図 相模原市 北部 2000 | ゼンリン |
| 1100044834 | 2000年(平成12年) | ゼンリン住宅地図 相模原市 南部 2001 | ゼンリン |
| 1100044833 | 2000年(平成12年) | ゼンリン住宅地図 相模原市 北部 2001 | ゼンリン |
| 1100055427 | 2000年(平成12年) | ブルーマップ 相模原市 南部 | 民事法情報センター |
| 1100055428 | 2000年(平成12年) | ブルーマップ 相模原市 北部 | 民事法情報センター |
| 1101044736 | 2001年(平成13年) | ゼンリン住宅地図 相模原市 南部 2002 | ゼンリン |
| 1101044737 | 2001年(平成13年) | ゼンリン住宅地図 相模原市 北部 2002 | ゼンリン |
| 1102047520 | 2002年(平成14年) | ゼンリン住宅地図 相模原市 南部 200207 | ゼンリン |
| 1102047519 | 2002年(平成14年) | ゼンリン住宅地図 相模原市 北部 200207 | ゼンリン |
| 1102058484 | 2002年(平成14年) | ブルーマップ 相模原市 南部 2002 | 民事法情報センター |
| 1102058483 | 2002年(平成14年) | ブルーマップ 相模原市 北部 2002 | 民事法情報センター |
| 1103053485 | 2003年(平成15年) | ゼンリン住宅地図 相模原市 南部 200307 | ゼンリン |
| 1103053483 | 2003年(平成15年) | ゼンリン住宅地図 相模原市 北部 200307 | ゼンリン |
| 1103064691 | 2003年(平成15年) | ゼンリン住宅地図スターマップ相模原市(南部) 200307 | ゼンリン |
| 1103064690 | 2003年(平成15年) | ゼンリン住宅地図スターマップ相模原市(北部) 200307 | ゼンリン |
| 1104052436 | 2004年(平成16年) | ゼンリン住宅地図 相模原市 南部 200407 | ゼンリン |
| 1104052435 | 2004年(平成16年) | ゼンリン住宅地図 相模原市 北部 200407 | ゼンリン |
| 1104069693 | 2004年(平成16年) | ブルーマップ 相模原市 南部 2004 | 民事法情報センター |
| 1104069694 | 2004年(平成16年) | ブルーマップ 相模原市 北部 2004 | 民事法情報センター |
| 1105051727 | 2005年(平成17年) | ゼンリン住宅地図 相模原市 南部 200507 | ゼンリン |
| 1105051725 | 2005年(平成17年) | ゼンリン住宅地図 相模原市 北部 200507 | ゼンリン |

| 書誌番号 | 発行年 | 種類 | 出版社 |
|------------|--------------|--------------------------------------|-----------|
| 1105052767 | 2005年(平成17年) | ゼンリン住宅地図スターマップ相模原市(南部) 200507 | ゼンリン |
| 1105052766 | 2005年(平成17年) | ゼンリン住宅地図スターマップ相模原市(北部) 200507 | ゼンリン |
| 1106049808 | 2006年(平成18年) | ゼンリン住宅地図 相模原市 南部 200607 | ゼンリン |
| 1106049820 | 2006年(平成18年) | ゼンリン住宅地図 相模原市 北部 200607 | ゼンリン |
| 1106049824 | 2006年(平成18年) | ゼンリン住宅地図 相模原市 津久井 相模湖 200607 | ゼンリン |
| 1107076204 | 2006年(平成18年) | ゼンリン住宅地図スターマップ相模原市(南部) 200608 | ゼンリン |
| 1107076205 | 2006年(平成18年) | ゼンリン住宅地図スターマップ相模原市(北部) 200608 | ゼンリン |
| 1107076207 | 2006年(平成18年) | ゼンリン住宅地図スターマップ相模原市(津久井 相模湖地区) 200608 | ゼンリン |
| 1106077252 | 2006年(平成18年) | ブルーマップ 相模原市 南部 200610 | 民事法情報センター |
| 1106077254 | 2006年(平成18年) | ブルーマップ 相模原市 北部 200610 | 民事法情報センター |
| 1107055674 | 2007年(平成19年) | ゼンリン住宅地図 相模原市 南部 200707 | ゼンリン |
| 1107055675 | 2007年(平成19年) | ゼンリン住宅地図 相模原市 北部 200707 | ゼンリン |
| 1107064758 | 2007年(平成19年) | ゼンリン住宅地図 相模原市 相模湖 200708 | ゼンリン |
| 1107064757 | 2007年(平成19年) | ゼンリン住宅地図 相模原市 津久井 200708 | ゼンリン |
| 1107064755 | 2007年(平成19年) | ゼンリン住宅地図 相模原市 城山 200708 | ゼンリン |
| 1107064759 | 2007年(平成19年) | ゼンリン住宅地図 相模原市 藤野 200708 | ゼンリン |
| 1108055152 | 2008年(平成20年) | ゼンリン住宅地図 相模原市 南部 200807 | ゼンリン |
| 1108055155 | 2008年(平成20年) | ゼンリン住宅地図 相模原市 北部 200807 | ゼンリン |
| 1109057224 | 2009年(平成21年) | ゼンリン住宅地図 相模原市1 南部 200907 | ゼンリン |
| 1109057225 | 2009年(平成21年) | ゼンリン住宅地図 相模原市2 北部 200907 | ゼンリン |
| 1109064678 | 2009年(平成21年) | ゼンリン住宅地図 相模原市3 城山 200908 | ゼンリン |
| 1109064681 | 2009年(平成21年) | ゼンリン住宅地図 相模原市4 津久井 200908 | ゼンリン |
| 1109064682 | 2009年(平成21年) | ゼンリン住宅地図 相模原市5 相模湖 200908 | ゼンリン |
| 1109064683 | 2009年(平成21年) | ゼンリン住宅地図 相模原市6 藤野 200908 | ゼンリン |
| 1110057348 | 2010年(平成22年) | ゼンリン住宅地図 相模原市 中央区 201007 | ゼンリン |
| 1110057347 | 2010年(平成22年) | ゼンリン住宅地図 相模原市 南区 201007 | ゼンリン |
| 1110057346 | 2010年(平成22年) | ゼンリン住宅地図 相模原市 緑区1(橋本) 201007 | ゼンリン |
| 1110067538 | 2010年(平成22年) | ゼンリン住宅地図 相模原市 緑区2(城山) 201008 | ゼンリン |
| 1110067539 | 2010年(平成22年) | ゼンリン住宅地図 相模原市 緑区3(津久井) 201008 | ゼンリン |
| 1110067540 | 2010年(平成22年) | ゼンリン住宅地図 相模原市 緑区4(相模湖) 201008 | ゼンリン |
| 1110067541 | 2010年(平成22年) | ゼンリン住宅地図 相模原市 緑区5(藤野) 201008 | ゼンリン |
| 1111052476 | 2011年(平成23年) | ゼンリン住宅地図 相模原市 中央区 201107 | ゼンリン |
| 1111052473 | 2011年(平成23年) | ゼンリン住宅地図 相模原市 南区 201107 | ゼンリン |
| 1111052475 | 2011年(平成23年) | ゼンリン住宅地図 相模原市 緑区1(橋本) 201107 | ゼンリン |
| 1112052013 | 2012年(平成24年) | ゼンリン住宅地図 相模原市 中央区 201207 | ゼンリン |
| 1112052014 | 2012年(平成24年) | ゼンリン住宅地図 相模原市 南区 201207 | ゼンリン |
| 1112052012 | 2012年(平成24年) | ゼンリン住宅地図 相模原市 緑区1(橋本) 201207 | ゼンリン |
| 1112062626 | 2012年(平成24年) | ゼンリン住宅地図 相模原市 緑区2(城山) 201208 | ゼンリン |
| 1112062630 | 2012年(平成24年) | ゼンリン住宅地図 相模原市 緑区3(津久井) 201208 | ゼンリン |
| 1112062634 | 2012年(平成24年) | ゼンリン住宅地図 相模原市 緑区4(相模湖) 201208 | ゼンリン |
| 1112062632 | 2012年(平成24年) | ゼンリン住宅地図 相模原市 緑区5(藤野) 201208 | ゼンリン |
| 1112093098 | 2012年(平成24年) | ブルーマップ 相模原市中央区 201212 | ゼンリン |
| 1112093097 | 2012年(平成24年) | ブルーマップ 相模原市緑区1(橋本) 201212 | ゼンリン |
| 1112093099 | 2012年(平成24年) | ブルーマップ 相模原市南区 201212 | ゼンリン |
| 1113073233 | 2013年(平成25年) | ゼンリン住宅地図 相模原市 中央区 201307 | ゼンリン |
| 1113073231 | 2013年(平成25年) | ゼンリン住宅地図 相模原市 南区 201307 | ゼンリン |
| 1113073227 | 2013年(平成25年) | ゼンリン住宅地図 相模原市 緑区1(橋本) 201307 | ゼンリン |
| 1113082174 | 2013年(平成25年) | ゼンリン住宅地図 相模原市 緑区2(城山) 201308 | ゼンリン |

| 書誌番号 | 発行年 | 種類 | 出版社 |
|------------|--------------|-------------------------------|------|
| 1113082172 | 2013年(平成25年) | ゼンリン住宅地図 相模原市 緑区3(津久井) 201308 | ゼンリン |
| 1113082169 | 2013年(平成25年) | ゼンリン住宅地図 相模原市 緑区4(相模湖) 201308 | ゼンリン |
| 1113082166 | 2013年(平成25年) | ゼンリン住宅地図 相模原市 緑区5(藤野) 201308 | ゼンリン |
| 1113142621 | 2014年(平成26年) | ブルーマップ 相模原市 緑区2(城山) 201401 | ゼンリン |
| 1113142618 | 2014年(平成26年) | ブルーマップ 相模原市 緑区3(津久井) 201401 | ゼンリン |
| 1113142614 | 2014年(平成26年) | ブルーマップ 相模原市 緑区4(相模湖) 201401 | ゼンリン |
| 1113142610 | 2014年(平成26年) | ブルーマップ 相模原市 緑区5(藤野) 201401 | ゼンリン |
| 1113185329 | 2014年(平成26年) | ゼンリン住宅地図 相模原市 中央区 201407 | ゼンリン |
| 1113185330 | 2014年(平成26年) | ゼンリン住宅地図 相模原市 南区 201407 | ゼンリン |
| 1113185332 | 2014年(平成26年) | ゼンリン住宅地図 相模原市 緑区1(橋本) 201407 | ゼンリン |
| 1113193885 | 2014年(平成26年) | ゼンリン住宅地図 相模原市 緑区2(城山) 201408 | ゼンリン |
| 1113193882 | 2014年(平成26年) | ゼンリン住宅地図 相模原市 緑区3(津久井) 201408 | ゼンリン |
| 1113193881 | 2014年(平成26年) | ゼンリン住宅地図 相模原市 緑区4(相模湖) 201408 | ゼンリン |
| 1113193879 | 2014年(平成26年) | ゼンリン住宅地図 相模原市 緑区5(藤野) 201408 | ゼンリン |
| 1113229901 | 2014年(平成26年) | ブルーマップ 相模原市 緑区1(橋本) 201412 | ゼンリン |
| 1113229897 | 2014年(平成26年) | ブルーマップ 相模原市 中央区 201412 | ゼンリン |
| 1113229896 | 2014年(平成26年) | ブルーマップ 相模原市 南区 201412 | ゼンリン |
| 1113292418 | 2015年(平成27年) | ゼンリン住宅地図 相模原市 中央区 201507 | ゼンリン |
| 1113292421 | 2015年(平成27年) | ゼンリン住宅地図 相模原市 南区 201507 | ゼンリン |
| 1113292419 | 2015年(平成27年) | ゼンリン住宅地図 相模原市 緑区1(橋本) 201507 | ゼンリン |
| 1113301025 | 2015年(平成27年) | ゼンリン住宅地図 相模原市 緑区2(城山) 201508 | ゼンリン |
| 1113301015 | 2015年(平成27年) | ゼンリン住宅地図 相模原市 緑区3(津久井) 201508 | ゼンリン |
| 1113301001 | 2015年(平成27年) | ゼンリン住宅地図 相模原市 緑区4(相模湖) 201508 | ゼンリン |
| 1113300986 | 2015年(平成27年) | ゼンリン住宅地図 相模原市 緑区5(藤野) 201508 | ゼンリン |
| 1113401259 | 2016年(平成28年) | ゼンリン住宅地図 相模原市 中央区 201607 | ゼンリン |
| 1113401253 | 2016年(平成28年) | ゼンリン住宅地図 相模原市 南区 201607 | ゼンリン |
| 1113401248 | 2016年(平成28年) | ゼンリン住宅地図 相模原市 緑区1(橋本) 201607 | ゼンリン |
| 1113413003 | 2016年(平成28年) | ゼンリン住宅地図 相模原市 緑区2(城山) 201608 | ゼンリン |
| 1113412966 | 2016年(平成28年) | ゼンリン住宅地図 相模原市 緑区3(津久井) 201608 | ゼンリン |
| 1113412965 | 2016年(平成28年) | ゼンリン住宅地図 相模原市 緑区4(相模湖) 201608 | ゼンリン |
| 1113412964 | 2016年(平成28年) | ゼンリン住宅地図 相模原市 緑区5(藤野) 201608 | ゼンリン |
| 1113447028 | 2016年(平成28年) | ブルーマップ 相模原市 緑区1(橋本) 201612 | ゼンリン |
| 1113447030 | 2016年(平成28年) | ブルーマップ 相模原市 中央区 201612 | ゼンリン |
| 1113447029 | 2016年(平成28年) | ブルーマップ 相模原市 南区 201612 | ゼンリン |
| 1113455310 | 2017年(平成29年) | ブルーマップ 相模原市 緑区2(城山) 201701 | ゼンリン |
| 1113455309 | 2017年(平成29年) | ブルーマップ 相模原市 緑区3(津久井) 201701 | ゼンリン |
| 1113455259 | 2017年(平成29年) | ブルーマップ 相模原市 緑区4(相模湖) 201701 | ゼンリン |
| 1113455257 | 2017年(平成29年) | ブルーマップ 相模原市 緑区5(藤野) 201701 | ゼンリン |
| 1113505846 | 2017年(平成29年) | ゼンリン住宅地図 相模原市 中央区 201707 | ゼンリン |
| 1113505847 | 2017年(平成29年) | ゼンリン住宅地図 相模原市 南区 201707 | ゼンリン |
| 1113505845 | 2017年(平成29年) | ゼンリン住宅地図 相模原市 緑区1(橋本) 201707 | ゼンリン |
| 1113513414 | 2017年(平成29年) | ゼンリン住宅地図 相模原市 緑区2(城山) 201708 | ゼンリン |
| 1113513415 | 2017年(平成29年) | ゼンリン住宅地図 相模原市 緑区3(津久井) 201708 | ゼンリン |
| 1113513416 | 2017年(平成29年) | ゼンリン住宅地図 相模原市 緑区4(相模湖) 201708 | ゼンリン |
| 1113513417 | 2017年(平成29年) | ゼンリン住宅地図 相模原市 緑区5(藤野) 201708 | ゼンリン |
| 1113610016 | 2018年(平成30年) | ゼンリン住宅地図 相模原市 中央区 201807 | ゼンリン |
| 1113610023 | 2018年(平成30年) | ゼンリン住宅地図 相模原市 南区 201807 | ゼンリン |
| 1113610020 | 2018年(平成30年) | ゼンリン住宅地図 相模原市 緑区1(橋本) 201807 | ゼンリン |

| 書誌番号 | 発行年 | 種類 | 出版社 |
|------------|--------------|-------------------------------|------|
| 1113618447 | 2018年（平成30年） | ゼンリン住宅地図 相模原市 緑区2(城山) 201808 | ゼンリン |
| 1113618446 | 2018年（平成30年） | ゼンリン住宅地図 相模原市 緑区3(津久井) 201808 | ゼンリン |
| 1113618445 | 2018年（平成30年） | ゼンリン住宅地図 相模原市 緑区4(相模湖) 201808 | ゼンリン |
| 1113618444 | 2018年（平成30年） | ゼンリン住宅地図 相模原市 緑区5(藤野) 201808 | ゼンリン |
| 1113648750 | 2018年（平成30年） | ブルーマップ 相模原市中央区 201812 | ゼンリン |
| 1113648747 | 2018年（平成30年） | ブルーマップ 相模原市南区 201812 | ゼンリン |
| 1113648740 | 2018年（平成30年） | ブルーマップ 相模原市緑区1(橋本) 201812 | ゼンリン |
| 1113710152 | 2019年（令和元年） | ゼンリン住宅地図 相模原市 中央区 201907 | ゼンリン |
| 1113710150 | 2019年（令和元年） | ゼンリン住宅地図 相模原市 南区 201907 | ゼンリン |
| 1113710151 | 2019年（令和元年） | ゼンリン住宅地図 相模原市 緑区1(橋本) 201907 | ゼンリン |
| 1113716642 | 2019年（令和元年） | ゼンリン住宅地図 相模原市 緑区2(城山) 201908 | ゼンリン |
| 1113716641 | 2019年（令和元年） | ゼンリン住宅地図 相模原市 緑区3(津久井) 201908 | ゼンリン |
| 1113716640 | 2019年（令和元年） | ゼンリン住宅地図 相模原市 緑区4(相模湖) 201908 | ゼンリン |
| 1113716639 | 2019年（令和元年） | ゼンリン住宅地図 相模原市 緑区5(藤野) 201908 | ゼンリン |
| 1113758755 | 2020年（令和2年） | ブルーマップ 相模原市 緑区2(城山) 202001 | ゼンリン |
| 1113758754 | 2020年（令和2年） | ブルーマップ 相模原市 緑区3(津久井) 202001 | ゼンリン |
| 1113758753 | 2020年（令和2年） | ブルーマップ 相模原市 緑区4(相模湖) 202001 | ゼンリン |
| 1113758752 | 2020年（令和2年） | ブルーマップ 相模原市 緑区5(藤野) 202001 | ゼンリン |
| 1113798951 | 2020年（令和2年） | ゼンリン住宅地図 相模原市 中央区 202007 | ゼンリン |
| 1113798949 | 2020年（令和2年） | ゼンリン住宅地図 相模原市 南区 202007 | ゼンリン |
| 1113798954 | 2020年（令和2年） | ゼンリン住宅地図 相模原市 緑区1(橋本) 202007 | ゼンリン |
| 1113808285 | 2020年（令和2年） | ゼンリン住宅地図 相模原市 緑区2(城山) 202008 | ゼンリン |
| 1113808288 | 2020年（令和2年） | ゼンリン住宅地図 相模原市 緑区3(津久井) 202008 | ゼンリン |
| 1113808289 | 2020年（令和2年） | ゼンリン住宅地図 相模原市 緑区4(相模湖) 202008 | ゼンリン |
| 1113808290 | 2020年（令和2年） | ゼンリン住宅地図 相模原市 緑区5(藤野) 202008 | ゼンリン |
| 1113842675 | 2020年（令和2年） | ブルーマップ 相模原市中央区 202012 | ゼンリン |
| 1113842671 | 2020年（令和2年） | ブルーマップ 相模原市南区 202012 | ゼンリン |
| 1113842681 | 2020年（令和2年） | ブルーマップ 相模原市緑区1(橋本) 202012 | ゼンリン |
| 1113902496 | 2021年（令和3年） | ゼンリン住宅地図 相模原市 中央区 202107 | ゼンリン |
| 1113902498 | 2021年（令和3年） | ゼンリン住宅地図 相模原市 南区 202107 | ゼンリン |
| 1113902493 | 2021年（令和3年） | ゼンリン住宅地図 相模原市 緑区1(橋本) 202107 | ゼンリン |
| 1113902485 | 2021年（令和3年） | ゼンリン住宅地図 相模原市 緑区2(城山) 202108 | ゼンリン |
| 1113902481 | 2021年（令和3年） | ゼンリン住宅地図 相模原市 緑区3(津久井) 202108 | ゼンリン |
| 1113902475 | 2021年（令和3年） | ゼンリン住宅地図 相模原市 緑区4(相模湖) 202108 | ゼンリン |
| 1113902469 | 2021年（令和3年） | ゼンリン住宅地図 相模原市 緑区5(藤野) 202108 | ゼンリン |
| 1113985293 | 2022年（令和4年） | ゼンリン住宅地図 相模原市 中央区 202207 | ゼンリン |
| 1113985292 | 2022年（令和4年） | ゼンリン住宅地図 相模原市 緑区1(橋本) 202207 | ゼンリン |
| 1113987433 | 2022年（令和4年） | ゼンリン住宅地図 相模原市 南区 202207 | ゼンリン |
| 1122027035 | 2022年（令和4年） | ブルーマップ 相模原市南区 202212 | ゼンリン |
| 1122027036 | 2022年（令和4年） | ブルーマップ 相模原市緑区1(橋本) 202212 | ゼンリン |
| 1122027034 | 2022年（令和4年） | ブルーマップ 相模原市中央区 202212 | ゼンリン |
| 1122071161 | 2023年（令和5年） | ゼンリン住宅地図 相模原市 中央区 202307 | ゼンリン |
| 1122071160 | 2023年（令和5年） | ゼンリン住宅地図 相模原市 緑区1(橋本) 202307 | ゼンリン |
| 1122071159 | 2023年（令和5年） | ゼンリン住宅地図 相模原市 南区 202307 | ゼンリン |
| 1122085443 | 2023年（令和5年） | ゼンリン住宅地図 相模原市 緑区3(津久井) 202308 | ゼンリン |
| 1122085444 | 2023年（令和5年） | ゼンリン住宅地図 相模原市 緑区2(城山) 202308 | ゼンリン |

| 書誌番号 | 発行年 | 種類 | 出版社 |
|------------------------|--------------|------------------------------|-----------|
| 2006年（平成18年）3月に相模原市に編入 | | | |
| | 発行年 | 種類 | 出版社 |
| 1190479616 | 1971年（昭和46年） | 全航空住宅地図 相模湖町 昭和46年度版 | 公共施設地図航空 |
| 1190480806 | 1974年（昭和49年） | 航空住宅地図帳 相模湖町 昭和49年度版 | 公共施設地図航空 |
| 1190481341 | 1980年（昭和55年） | ゼンリンの住宅地図 相模湖町 | 日本住宅地図出版 |
| 1190481350 | 1985年（昭和60年） | ゼンリンの住宅地図 相模湖町 | ゼンリン |
| 1190531022 | 1988年（昭和63年） | ゼンリンの住宅地図 相模湖町 '88 | ゼンリン |
| 1190531039 | 1990年（平成2年） | ゼンリンの住宅地図 相模湖町 | ゼンリン |
| 1193016859 | 1992年（平成4年） | ゼンリン住宅地図 相模湖町 | ゼンリン |
| 1193014969 | 1992年（平成4年） | ブルーマップ 津久井郡 2（相模湖町・藤野町） | 民事法情報センター |
| 1193027776 | 1993年（平成5年） | ゼンリン住宅地図 相模湖町 | ゼンリン |
| 1194050024 | 1994年（平成6年） | ゼンリン住宅地図 相模湖町 | ゼンリン |
| 1196010550 | 1996年（平成8年） | ゼンリン住宅地図 相模湖町 | ゼンリン |
| 1197062241 | 1997年（平成9年） | ゼンリン住宅地図 相模湖町 | ゼンリン |
| 1199011299 | 1999年（平成11年） | ゼンリン住宅地図 相模湖町 | ゼンリン |
| 1199037603 | 1999年（平成11年） | ブルーマップ 津久井郡 2（相模湖町・藤野町） | 民事法情報センター |
| 1100055423 | 2000年（平成12年） | ゼンリン住宅地図 相模湖町 | ゼンリン |
| 1102066040 | 2002年（平成14年） | ゼンリン住宅地図 相模湖町 200210 | ゼンリン |
| 1104076918 | 2004年（平成16年） | ゼンリン住宅地図 相模湖町 200410 | ゼンリン |
| 1105060424 | 2005年（平成17年） | ブルーマップ 津久井郡 2（相模湖町・藤野町） 2005 | 民事法情報センター |

| 2006年（平成18年）3月に相模原市に編入 | | | |
|------------------------|--------------|------------------------------|-----------|
| | 発行年 | 種類 | 出版社 |
| 1190480826 | 1974年（昭和49年） | 航空住宅地図帳 津久井町 昭和49年度版 | 公共施設地図航空 |
| 1190481293 | 1978年（昭和53年） | ゼンリンの住宅地図 津久井町 | 日本住宅地図出版 |
| 1190481299 | 1979年（昭和54年） | ゼンリンの住宅地図 津久井町 | 日本住宅地図出版 |
| 1190481304 | 1980年（昭和55年） | ゼンリンの住宅地図 津久井町 | 日本住宅地図出版 |
| 1190481312 | 1984年（昭和59年） | ゼンリンの住宅地図 津久井町 | 日本住宅地図出版 |
| 1190532901 | 1987年（昭和62年） | ゼンリン住宅地図 津久井町 | ゼンリン |
| 1190579509 | 1987年（昭和62年） | ゼンリンの住宅地図 津久井町 '88 | ゼンリン |
| 1193016844 | 1990年（平成2年） | ゼンリンの住宅地図 津久井町 | ゼンリン |
| 1193016846 | 1992年（平成4年） | ゼンリン住宅地図 津久井町 | ゼンリン |
| 1193014966 | 1992年（平成4年） | ブルーマップ 津久井郡 1（城山町・津久井町） | 民事法情報センター |
| 1193027893 | 1993年（平成5年） | ゼンリン住宅地図 津久井町 | ゼンリン |
| 1194042620 | 1994年（平成6年） | ゼンリン住宅地図 津久井町 | ゼンリン |
| 1196003325 | 1996年（平成8年） | ゼンリン住宅地図 津久井町 | ゼンリン |
| 1197053819 | 1997年（平成9年） | ゼンリン住宅地図 津久井町 | ゼンリン |
| 1199011549 | 1999年（平成11年） | ゼンリン住宅地図 津久井町 | ゼンリン |
| 1199037602 | 1999年（平成11年） | ブルーマップ 津久井郡 1（城山町・津久井町） | 民事法情報センター |
| 1100055424 | 2000年（平成12年） | ゼンリン住宅地図 津久井町 | ゼンリン |
| 1102066038 | 2002年（平成14年） | ゼンリン住宅地図 津久井町 200210 | ゼンリン |
| 1104076920 | 2004年（平成16年） | ゼンリン住宅地図 津久井町 200410 | ゼンリン |
| 1105060423 | 2005年（平成17年） | ブルーマップ 津久井郡 1（城山町・津久井町） 2005 | 民事法情報センター |

| 書誌番号 | 発行年 | 種類 | 出版社 |
|------------------------|--------------|------------------------------|-----------|
| 2007年（平成19年）3月に相模原市に編入 | | | |
| | 発行年 | 種類 | 出版社 |
| 1190479553 | 1971年（昭和46年） | 航空住宅地図帳 城山町 昭和46年度版 | 公共施設地図航空 |
| 1190481129 | 1973年（昭和48年） | ゼンリンの住宅地図 城山町 | 日本住宅地図出版 |
| 1190481140 | 1978年（昭和53年） | ゼンリンの住宅地図 城山町 | 日本住宅地図出版 |
| 1190481150 | 1979年（昭和54年） | ゼンリンの住宅地図 城山町 | 日本住宅地図出版 |
| 1190481151 | 1980年（昭和55年） | ゼンリンの住宅地図 城山町 | 日本住宅地図出版 |
| 1190481154 | 1984年（昭和59年） | ゼンリンの住宅地図 城山町 | ゼンリン |
| 1190579503 | 1987年（昭和62年） | ゼンリンの住宅地図 城山町 '88 | ゼンリン |
| 1190533312 | 1990年（平成2年） | ゼンリンの住宅地図 城山町 | ゼンリン |
| 1193016856 | 1992年（平成4年） | ゼンリン住宅地図 城山町 | ゼンリン |
| 1193014966 | 1992年（平成4年） | ブルーマップ 津久井郡 1（城山町・津久井町） | 民事法情報センター |
| 1193027894 | 1993年（平成5年） | ゼンリン住宅地図 城山町 | ゼンリン |
| 1194042621 | 1994年（平成6年） | ゼンリン住宅地図 城山町 | ゼンリン |
| 1196003324 | 1996年（平成8年） | ゼンリン住宅地図 城山町 | ゼンリン |
| 1197053820 | 1997年（平成9年） | ゼンリン住宅地図 城山町 | ゼンリン |
| 1199011550 | 1999年（平成11年） | ゼンリン住宅地図 城山町 | ゼンリン |
| 1199037602 | 1999年（平成11年） | ブルーマップ 津久井郡 1（城山町・津久井町） | 民事法情報センター |
| 1100055425 | 2000年（平成12年） | ゼンリン住宅地図 城山町 | ゼンリン |
| 1102066037 | 2002年（平成14年） | ゼンリン住宅地図 城山町 200210 | ゼンリン |
| 1104076919 | 2004年（平成16年） | ゼンリン住宅地図 城山町 200410 | ゼンリン |
| 1105060423 | 2005年（平成17年） | ブルーマップ 津久井郡 1（城山町・津久井町） 2005 | 民事法情報センター |

| 2007年（平成19年）3月に相模原市に編入 | | | |
|------------------------|--------------|------------------------------|-----------|
| | 発行年 | 種類 | 出版社 |
| 1190481321 | 1980年（昭和55年） | ゼンリンの住宅地図 藤野町 | 日本住宅地図出版 |
| 1190481327 | 1984年（昭和59年） | ゼンリンの住宅地図 藤野町 | 日本住宅地図出版 |
| 1190579512 | 1988年（昭和63年） | ゼンリンの住宅地図 藤野町 '88 | ゼンリン |
| 1190532153 | 1990年（平成2年） | ゼンリンの住宅地図 藤野町 | ゼンリン |
| 1193016852 | 1992年（平成4年） | ゼンリン住宅地図 藤野町 | ゼンリン |
| 1193014969 | 1992年（平成4年） | ブルーマップ 津久井郡 2（相模湖町・藤野町） | 民事法情報センター |
| 1193027769 | 1993年（平成5年） | ゼンリン住宅地図 藤野町 | ゼンリン |
| 1194050021 | 1994年（平成6年） | ゼンリン住宅地図 藤野町 | ゼンリン |
| 1196010549 | 1996年（平成8年） | ゼンリン住宅地図 藤野町 | ゼンリン |
| 1197062246 | 1997年（平成9年） | ゼンリン住宅地図 藤野町 | ゼンリン |
| 1199011295 | 1999年（平成11年） | ゼンリン住宅地図 藤野町 | ゼンリン |
| 1199037603 | 1999年（平成11年） | ブルーマップ 津久井郡 2（相模湖町・藤野町） | 民事法情報センター |
| 1100055422 | 2000年（平成12年） | ゼンリン住宅地図 藤野町 | ゼンリン |
| 1102066041 | 2002年（平成14年） | ゼンリン住宅地図 藤野町 200210 | ゼンリン |
| 1104076917 | 2004年（平成16年） | ゼンリン住宅地図 藤野町 200410 | ゼンリン |
| 1105060424 | 2005年（平成17年） | ブルーマップ 津久井郡 2（相模湖町・藤野町） 2005 | 民事法情報センター |

三浦市

| 書誌番号 | 発行年 | 種類 | 出版社 |
|------------|--------------|--------------------------|-----------|
| 1190479187 | 1966年（昭和41年） | 三浦市明細地図 昭和41年版 | 明細地図社 |
| 1190479196 | 1968年（昭和43年） | 三浦市明細地図 昭和44年版 | 明細地図社 |
| 1190479205 | 1970年（昭和45年） | 三浦市明細地図 昭和45年版 | 明細地図社 |
| 1190479223 | 1974年（昭和49年） | 三浦市明細地図 昭和49年版 | 明細地図社 |
| 1190440534 | 1976年（昭和51年） | 三浦市明細地図 昭和51年版 | 明細地図社 |
| 1190479309 | 1980年（昭和55年） | 三浦市明細地図 昭和55年版 | 明細地図社 |
| 1190479314 | 1981年（昭和56年） | 三浦市明細地図 昭和56年版 | 明細地図社 |
| 1190479316 | 1983年（昭和58年） | 三浦市明細地図 昭和58年版 | 明細地図社 |
| 1190440561 | 1985年（昭和60年） | 三浦市明細地図 昭和60年版 | 明細地図社 |
| 1190479321 | 1987年（昭和62年） | 三浦市明細地図 昭和63年版 | 明細地図社 |
| 1190468780 | 1989年（平成元年） | 三浦市明細地図 平成元年版 | 明細地図社 |
| 1190546335 | 1991年（平成3年） | 三浦市明細地図 平成4年版 | 明細地図社 |
| 1194038530 | 1993年（平成5年） | ゼンリン住宅地図 三浦市 | ゼンリン |
| 1195005186 | 1995年（平成7年） | ゼンリン住宅地図 三浦市 | ゼンリン |
| 1196014927 | 1996年（平成8年） | ゼンリン住宅地図 三浦市 平成8年度版 | ゼンリン |
| 1198016734 | 1998年（平成10年） | ゼンリン住宅地図 三浦市 平成10年度版 | ゼンリン |
| 1198035766 | 1998年（平成10年） | ブルーマップ 三浦市 | 民事法情報センター |
| 1100017056 | 2000年（平成12年） | ゼンリン住宅地図 三浦市 2000 | ゼンリン |
| 1102004727 | 2002年（平成14年） | ゼンリン住宅地図 三浦市 2002 | ゼンリン |
| 1104004039 | 2004年（平成16年） | ゼンリン住宅地図 三浦市 200401 | ゼンリン |
| 1104012146 | 2004年（平成16年） | ゼンリン住宅地図スターマップ三浦市 200401 | ゼンリン |
| 1104048429 | 2004年（平成16年） | ブルーマップ 三浦市 2004 | 民事法情報センター |
| 1105084270 | 2005年（平成17年） | ゼンリン住宅地図 三浦市 200511 | ゼンリン |
| 1106077231 | 2005年（平成17年） | ゼンリン住宅地図スターマップ三浦市 200511 | ゼンリン |
| 1107088017 | 2007年（平成19年） | ゼンリン住宅地図 三浦市 200711 | ゼンリン |
| 1108087153 | 2007年（平成19年） | ゼンリン住宅地図スターマップ三浦市 200712 | ゼンリン |
| 1108021800 | 2008年（平成20年） | ブルーマップ 三浦市 200803 | 民事法情報センター |
| 1109090312 | 2009年（平成21年） | ゼンリン住宅地図 三浦市 200911 | ゼンリン |
| 1111083623 | 2011年（平成23年） | ゼンリン住宅地図 三浦市 201111 | ゼンリン |
| 1112033512 | 2012年（平成24年） | ブルーマップ 三浦市 201204 | ゼンリン |
| 1112074070 | 2012年（平成24年） | ゼンリン住宅地図 三浦市 201210 | ゼンリン |
| 1113119889 | 2013年（平成25年） | ゼンリン住宅地図 三浦市 201311 | ゼンリン |
| 1113220903 | 2014年（平成26年） | ゼンリン住宅地図 三浦市 201411 | ゼンリン |
| 1113438207 | 2016年（平成28年） | ゼンリン住宅地図 三浦市 201611 | ゼンリン |
| 1113482858 | 2017年（平成29年） | ブルーマップ 三浦市 201704 | ゼンリン |
| 1113647695 | 2018年（平成30年） | ゼンリン住宅地図 三浦市 201811 | ゼンリン |
| 1113833093 | 2020年（令和2年） | ゼンリン住宅地図 三浦市 202011 | ゼンリン |
| 1113878752 | 2021年（令和3年） | ブルーマップ 三浦市 202104 | ゼンリン |
| 1122013978 | 2022年（令和4年） | ゼンリン住宅地図 三浦市 20211 | ゼンリン |

秦野市

| 書誌番号 | 発行年 | 種類 | 出版社 |
|------------|--------------|--------------------------|-----------|
| 1190481404 | 1966年（昭和41年） | 秦野市明細地図 昭和42年版 | 明細地図社 |
| 1190481415 | 1967年（昭和42年） | 秦野市明細地図 昭和43年版 | 明細地図社 |
| 1190481424 | 1970年（昭和45年） | 秦野市明細地図 昭和45年版 | 明細地図社 |
| 1190481430 | 1972年（昭和47年） | 秦野市明細地図 昭和48年版 | 明細地図社 |
| 1190481437 | 1975年（昭和50年） | 秦野市明細地図 昭和50年版 | 明細地図社 |
| 1190481446 | 1979年（昭和54年） | 秦野市明細地図 昭和54年版 | 明細地図社 |
| 1190481452 | 1980年（昭和55年） | 秦野市明細地図 昭和55年版 | 明細地図社 |
| 1190481454 | 1982年（昭和57年） | 秦野市明細地図 昭和57年版 | 明細地図社 |
| 1190481459 | 1984年（昭和59年） | 秦野市明細地図 東部版 昭和59年版 | 明細地図社 |
| 1190481472 | 1984年（昭和59年） | 秦野市明細地図 西部版 昭和59年版 | 明細地図社 |
| 1190459683 | 1986年（昭和61年） | 秦野市明細地図 東部版 昭和61年版 | 明細地図社 |
| 1190459681 | 1986年（昭和61年） | 秦野市明細地図 西部版 昭和61年版 | 明細地図社 |
| 1190467400 | 1988年（昭和63年） | 秦野市明細地図 東部版 昭和63年版 | 明細地図社 |
| 1190467404 | 1988年（昭和63年） | 秦野市明細地図 西部版 昭和63年版 | 明細地図社 |
| 1190531296 | 1990年（平成2年） | 秦野市明細地図 東部版 平成2年版 | 明細地図社 |
| 1190531290 | 1990年（平成2年） | 秦野市明細地図 西部版 平成2年版 | 明細地図社 |
| 1190599953 | 1991年（平成3年） | ゼンリン住宅地図 秦野市 平成4年度版 | ゼンリン |
| 1193025863 | 1992年（平成4年） | 秦野市明細地図 東部版 平成4年版 | 明細地図社 |
| 1193014712 | 1992年（平成4年） | 秦野市明細地図 西部版 平成4年版 | 明細地図社 |
| 1193015032 | 1993年（平成5年） | ゼンリン住宅地図 秦野市 平成5年度版 | ゼンリン |
| 1195027053 | 1993年（平成5年） | ブルーマップ 秦野市 | 民事法情報センター |
| 1194038557 | 1994年（平成6年） | ゼンリン住宅地図 秦野市 平成6年度版 | ゼンリン |
| 1195010027 | 1995年（平成7年） | ゼンリン住宅地図 秦野市 平成7年度版 | ゼンリン |
| 1196014926 | 1996年（平成8年） | ゼンリン住宅地図 秦野市 平成8年度版 | ゼンリン |
| 1197009376 | 1997年（平成9年） | ゼンリン住宅地図 秦野市 平成9年度版 | ゼンリン |
| 1197023738 | 1997年（平成9年） | ブルーマップ 秦野市 | 民事法情報センター |
| 1198018493 | 1998年（平成10年） | ゼンリン住宅地図 秦野市 平成10年度版 | ゼンリン |
| 1199036177 | 1999年（平成11年） | ゼンリン住宅地図 秦野市 2000 | ゼンリン |
| 1100035649 | 2000年（平成12年） | ゼンリン住宅地図 秦野市 2001 | ゼンリン |
| 1101042811 | 2001年（平成13年） | ゼンリン住宅地図 秦野市 2002 | ゼンリン |
| 1102052851 | 2002年（平成14年） | ゼンリン住宅地図 秦野市 200208 | ゼンリン |
| 1103059849 | 2003年（平成15年） | ゼンリン住宅地図 秦野市 200308 | ゼンリン |
| 1103064689 | 2003年（平成15年） | ゼンリン住宅地図スターマップ秦野市 200308 | ゼンリン |
| 1104063842 | 2004年（平成16年） | ゼンリン住宅地図 秦野市 200408 | ゼンリン |
| 1104077862 | 2004年（平成16年） | ブルーマップ 秦野市 2004 | 民事法情報センター |
| 1105067770 | 2005年（平成17年） | ゼンリン住宅地図 秦野市 200508 | ゼンリン |
| 1106060193 | 2006年（平成18年） | ゼンリン住宅地図 秦野市 200608 | ゼンリン |
| 1106077230 | 2006年（平成18年） | ゼンリン住宅地図スターマップ秦野市 200609 | ゼンリン |
| 1107048155 | 2007年（平成19年） | ゼンリン住宅地図 秦野市 200706 | ゼンリン |
| 1108030819 | 2008年（平成20年） | ゼンリン住宅地図 秦野市 200804 | ゼンリン |
| 1108087067 | 2008年（平成20年） | ゼンリン住宅地図スターマップ秦野市 200805 | ゼンリン |
| 1108070036 | 2008年（平成20年） | ブルーマップ 秦野市 200809 | 民事法情報センター |
| 1109032903 | 2009年（平成21年） | ゼンリン住宅地図 秦野市 200904 | ゼンリン |
| 1110031735 | 2010年（平成22年） | ゼンリン住宅地図 秦野市 201004 | ゼンリン |
| 1111033312 | 2011年（平成23年） | ゼンリン住宅地図 秦野市 201104 | ゼンリン |
| 1112032388 | 2012年（平成24年） | ゼンリン住宅地図 秦野市 201204 | ゼンリン |

| 書誌番号 | 発行年 | 種類 | 出版社 |
|------------|--------------|---------------------|------|
| 1113162820 | 2012年（平成24年） | ブルーマップ 秦野市 201209 | ゼンリン |
| 1113047949 | 2013年（平成25年） | ゼンリン住宅地図 秦野市 201304 | ゼンリン |
| 1113168161 | 2014年（平成26年） | ゼンリン住宅地図 秦野市 201404 | ゼンリン |
| 1113271150 | 2015年（平成27年） | ゼンリン住宅地図 秦野市 201504 | ゼンリン |
| 1113313556 | 2015年（平成27年） | ブルーマップ 秦野市 201509 | ゼンリン |
| 1113371745 | 2016年（平成28年） | ゼンリン住宅地図 秦野市 201604 | ゼンリン |
| 1113482854 | 2017年（平成29年） | ゼンリン住宅地図 秦野市 201704 | ゼンリン |
| 1113587691 | 2018年（平成30年） | ゼンリン住宅地図 秦野市 201804 | ゼンリン |
| 1113627236 | 2018年（平成30年） | ブルーマップ 秦野市 201809 | ゼンリン |
| 1113687783 | 2019年（平成31年） | ゼンリン住宅地図 秦野市 201904 | ゼンリン |
| 1113782550 | 2020年（令和2年） | ゼンリン住宅地図 秦野市 202004 | ゼンリン |
| 1113873499 | 2021年（令和3年） | ゼンリン住宅地図 秦野市 202104 | ゼンリン |
| 1113917638 | 2021年（令和3年） | ブルーマップ 秦野市 202109 | ゼンリン |
| 1113963563 | 2022年（令和4年） | ゼンリン住宅地図 秦野市 202204 | ゼンリン |

厚木市

| 書誌番号 | 発行年 | 種類 | 出版社 |
|------------|--------------|------------------------|-----------|
| 1190487930 | 1965年（昭和40年） | 厚木市明細地図 昭和40年版 | 明細地図社 |
| 1190487940 | 1967年（昭和42年） | 厚木市明細地図 昭和42年版 | 明細地図社 |
| 1190487942 | 1969年（昭和44年） | 厚木市明細地図 昭和45年版 | 明細地図社 |
| 1190487962 | 1971年（昭和46年） | 厚木市明細地図 昭和47年版 | 明細地図社 |
| 1190487965 | 1972年（昭和47年） | 厚木市明細地図 昭和48年版 | 明細地図社 |
| 1190487973 | 1974年（昭和49年） | 厚木市明細地図 昭和49年版 | 明細地図社 |
| 1190487977 | 1976年（昭和51年） | 厚木市明細地図 昭和51年版 | 明細地図社 |
| 1190488053 | 1977年（昭和52年） | 厚木市明細地図 南部版 昭和52年版 | 明細地図社 |
| 1190487984 | 1977年（昭和52年） | 厚木市明細地図 北部版 昭和52年版 | 明細地図社 |
| 1190488058 | 1979年（昭和54年） | 厚木市明細地図 南部版 昭和54年版 | 明細地図社 |
| 1190487991 | 1979年（昭和54年） | 厚木市明細地図 北部版 昭和54年版 | 明細地図社 |
| 1190488064 | 1981年（昭和56年） | 厚木市明細地図 南部版 昭和56年版 | 明細地図社 |
| 1190487997 | 1981年（昭和56年） | 厚木市明細地図 北部版 昭和56年版 | 明細地図社 |
| 1190488071 | 1982年（昭和57年） | 厚木市明細地図 南部版 昭和57年版 | 明細地図社 |
| 1190488003 | 1982年（昭和57年） | 厚木市明細地図 北部版 昭和57年版 | 明細地図社 |
| 1190488076 | 1984年（昭和59年） | 厚木市明細地図 南部版 昭和59年版 | 明細地図社 |
| 1190488011 | 1984年（昭和59年） | 厚木市明細地図 北部版 昭和59年版 | 明細地図社 |
| 1190438097 | 1986年（昭和61年） | 厚木市明細地図 南部版 昭和61年版 | 明細地図社 |
| 1190438096 | 1986年（昭和61年） | 厚木市明細地図 北部版 昭和61年版 | 明細地図社 |
| 1190488084 | 1987年（昭和62年） | 厚木市明細地図 南部版 昭和63年版 | 明細地図社 |
| 1190488024 | 1988年（昭和63年） | 厚木市明細地図 北部版 昭和63年版 | 明細地図社 |
| 1190458944 | 1989年（平成元年） | 厚木市明細地図 南部版 平成元年版 | 明細地図社 |
| 1190458948 | 1989年（平成元年） | 厚木市明細地図 北部版 平成元年版 | 明細地図社 |
| 1193016157 | 1989年（平成元年） | ブルーマップ 厚木市 | 民事法情報センター |
| 1190529637 | 1991年（平成3年） | 厚木市明細地図 南部版 平成3年版 | 明細地図社 |
| 1190529640 | 1991年（平成3年） | 厚木市明細地図 北部版 平成3年版 | 明細地図社 |
| 1190599888 | 1992年（平成4年） | ゼンリン住宅地図 厚木市 南部 | ゼンリン |
| 1190599886 | 1992年（平成4年） | ゼンリン住宅地図 厚木市 北部 | ゼンリン |
| 1193042117 | 1993年（平成5年） | 厚木市明細地図 南部版 平成5年版 | 明細地図社 |
| 1193042113 | 1993年（平成5年） | 厚木市明細地図 北部版 平成5年版 | 明細地図社 |
| 1194038558 | 1993年（平成5年） | ゼンリン住宅地図 厚木市 南部 | ゼンリン |
| 1194038559 | 1993年（平成5年） | ゼンリン住宅地図 厚木市 北部 | ゼンリン |
| 1194072168 | 1994年（平成6年） | ゼンリン住宅地図 厚木市 南部 平成7年度版 | ゼンリン |
| 1194072169 | 1994年（平成6年） | ゼンリン住宅地図 厚木市 北部 | ゼンリン |
| 1195059432 | 1995年（平成7年） | ゼンリン住宅地図 厚木市 南部 平成8年度版 | ゼンリン |
| 1195059433 | 1995年（平成7年） | ゼンリン住宅地図 厚木市 北部 平成8年度版 | ゼンリン |
| 1197005105 | 1997年（平成9年） | ゼンリン住宅地図 厚木市 南部 | ゼンリン |
| 1197005106 | 1997年（平成9年） | ゼンリン住宅地図 厚木市 北部 | ゼンリン |
| 1198043563 | 1998年（平成10年） | ゼンリン住宅地図 厚木市 南部 | ゼンリン |
| 1198043564 | 1998年（平成10年） | ゼンリン住宅地図 厚木市 北部 | ゼンリン |
| 1198048480 | 1998年（平成10年） | ブルーマップ 厚木市 南部 | 民事法情報センター |
| 1198048479 | 1998年（平成10年） | ブルーマップ 厚木市 北部 | 民事法情報センター |
| 1199048671 | 1999年（平成11年） | ゼンリン住宅地図 厚木市 南部 2000 | ゼンリン |
| 1199048670 | 1999年（平成11年） | ゼンリン住宅地図 厚木市 北部 2000 | ゼンリン |
| 1100077176 | 2000年（平成12年） | ゼンリン住宅地図 厚木市 南部 2001 | ゼンリン |
| 1100077175 | 2000年（平成12年） | ゼンリン住宅地図 厚木市 北部 2001 | ゼンリン |

| 書誌番号 | 発行年 | 種類 | 出版社 |
|------------|--------------|------------------------------|-----------|
| 1101071988 | 2001年(平成13年) | ゼンリン住宅地図 厚木市 南部 2002 | ゼンリン |
| 1101071989 | 2001年(平成13年) | ゼンリン住宅地図 厚木市 北部 2002 | ゼンリン |
| 1102003531 | 2002年(平成14年) | ブルーマップ 厚木市 南部 2002 | 民事法情報センター |
| 1102003529 | 2002年(平成14年) | ブルーマップ 厚木市 北部 2002 | 民事法情報センター |
| 1102072444 | 2002年(平成14年) | ゼンリン住宅地図 厚木市 南部 200211 | ゼンリン |
| 1102072443 | 2002年(平成14年) | ゼンリン住宅地図 厚木市 北部 200211 | ゼンリン |
| 1103068712 | 2003年(平成15年) | ゼンリン住宅地図 厚木市 南部 200309 | ゼンリン |
| 1103068713 | 2003年(平成15年) | ゼンリン住宅地図 厚木市 北部 200309 | ゼンリン |
| 1104003716 | 2003年(平成15年) | ゼンリン住宅地図スターマップ厚木市(南部) 200309 | ゼンリン |
| 1104003717 | 2003年(平成15年) | ゼンリン住宅地図スターマップ厚木市(北部) 200309 | ゼンリン |
| 1104071527 | 2004年(平成16年) | ゼンリン住宅地図 厚木市 南部 200409 | ゼンリン |
| 1104071528 | 2004年(平成16年) | ゼンリン住宅地図 厚木市 北部 200409 | ゼンリン |
| 1105084511 | 2005年(平成17年) | ゼンリン住宅地図 厚木市 南部 200511 | ゼンリン |
| 1105084510 | 2005年(平成17年) | ゼンリン住宅地図 厚木市 北部 200511 | ゼンリン |
| 1105086150 | 2005年(平成17年) | ゼンリン住宅地図スターマップ厚木市(南部) 200511 | ゼンリン |
| 1105086147 | 2005年(平成17年) | ゼンリン住宅地図スターマップ厚木市(北部) 200511 | ゼンリン |
| 1106005341 | 2006年(平成18年) | ブルーマップ 厚木市 南部 2006 | 民事法情報センター |
| 1106005340 | 2006年(平成18年) | ブルーマップ 厚木市 北部 2006 | 民事法情報センター |
| 1106085859 | 2006年(平成18年) | ゼンリン住宅地図 厚木市 南部 200611 | ゼンリン |
| 1106085860 | 2006年(平成18年) | ゼンリン住宅地図 厚木市 北部 200611 | ゼンリン |
| 1107078314 | 2007年(平成19年) | ゼンリン住宅地図 厚木市 南部 200710 | ゼンリン |
| 1107078315 | 2007年(平成19年) | ゼンリン住宅地図 厚木市 北部 200710 | ゼンリン |
| 1107087382 | 2007年(平成19年) | ゼンリン住宅地図スターマップ厚木市(南部) 200711 | ゼンリン |
| 1107087383 | 2007年(平成19年) | ゼンリン住宅地図スターマップ厚木市(北部) 200711 | ゼンリン |
| 1108076573 | 2008年(平成20年) | ゼンリン住宅地図 厚木市 南部 200810 | ゼンリン |
| 1108076570 | 2008年(平成20年) | ゼンリン住宅地図 厚木市 北部 200810 | ゼンリン |
| 1109024124 | 2009年(平成21年) | ブルーマップ 厚木市1 南部 200903 | 民事法情報センター |
| 1109024126 | 2009年(平成21年) | ブルーマップ 厚木市2 北部 200903 | 民事法情報センター |
| 1109080778 | 2009年(平成21年) | ゼンリン住宅地図 厚木市 南部 200910 | ゼンリン |
| 1109080779 | 2009年(平成21年) | ゼンリン住宅地図 厚木市 北部 200910 | ゼンリン |
| 1110080733 | 2010年(平成22年) | ゼンリン住宅地図 厚木市 南部 201010 | ゼンリン |
| 1110080734 | 2010年(平成22年) | ゼンリン住宅地図 厚木市 北部 201010 | ゼンリン |
| 1111075715 | 2011年(平成23年) | ゼンリン住宅地図 厚木市 南部 201110 | ゼンリン |
| 1111075714 | 2011年(平成23年) | ゼンリン住宅地図 厚木市 北部 201110 | ゼンリン |
| 1112084501 | 2012年(平成24年) | ゼンリン住宅地図 厚木市 南部 201210 | ゼンリン |
| 1112084500 | 2012年(平成24年) | ゼンリン住宅地図 厚木市 北部 201210 | ゼンリン |
| 1113047369 | 2013年(平成25年) | ブルーマップ 厚木市1 南部 201304 | ゼンリン |
| 1113047377 | 2013年(平成25年) | ブルーマップ 厚木市2 北部 201304 | ゼンリン |
| 1113101936 | 2013年(平成25年) | ゼンリン住宅地図 厚木市 南部 201310 | ゼンリン |
| 1113101940 | 2013年(平成25年) | ゼンリン住宅地図 厚木市 北部 201310 | ゼンリン |
| 1113212368 | 2014年(平成26年) | ゼンリン住宅地図 厚木市 南部 201410 | ゼンリン |
| 1113212370 | 2014年(平成26年) | ゼンリン住宅地図 厚木市 北部 201410 | ゼンリン |
| 1113318388 | 2015年(平成27年) | ゼンリン住宅地図 厚木市 南部 201510 | ゼンリン |
| 1113318387 | 2015年(平成27年) | ゼンリン住宅地図 厚木市 北部 201510 | ゼンリン |
| 1113431195 | 2016年(平成28年) | ゼンリン住宅地図 厚木市 南部 201610 | ゼンリン |
| 1113431253 | 2016年(平成28年) | ゼンリン住宅地図 厚木市 北部 201610 | ゼンリン |
| 1113469550 | 2017年(平成29年) | ブルーマップ 厚木市1 南部 201703 | ゼンリン |
| 1113469554 | 2017年(平成29年) | ブルーマップ 厚木市2 北部 201703 | ゼンリン |

| 書誌番号 | 発行年 | 種類 | 出版社 |
|------------|--------------|------------------------|------|
| 1113531129 | 2017年（平成29年） | ゼンリン住宅地図 厚木市 南部 201710 | ゼンリン |
| 1113531128 | 2017年（平成29年） | ゼンリン住宅地図 厚木市 北部 201710 | ゼンリン |
| 1113637868 | 2018年（平成30年） | ゼンリン住宅地図 厚木市 南部 201810 | ゼンリン |
| 1113637869 | 2018年（平成30年） | ゼンリン住宅地図 厚木市 北部 201810 | ゼンリン |
| 1113733648 | 2019年（令和元年） | ゼンリン住宅地図 厚木市 南部 201910 | ゼンリン |
| 1113733650 | 2019年（令和元年） | ゼンリン住宅地図 厚木市 北部 201910 | ゼンリン |
| 1113777433 | 2020年（令和2年） | ブルーマップ 厚木市1 南部 202003 | ゼンリン |
| 1113777436 | 2020年（令和2年） | ブルーマップ 厚木市2 北部 202003 | ゼンリン |
| 1113825054 | 2020年（令和2年） | ゼンリン住宅地図 厚木市 南部 202010 | ゼンリン |
| 1113825056 | 2020年（令和2年） | ゼンリン住宅地図 厚木市 北部 202010 | ゼンリン |
| 1113917643 | 2021年（令和3年） | ゼンリン住宅地図 厚木市 南部 202110 | ゼンリン |
| 1113917642 | 2021年（令和3年） | ゼンリン住宅地図 厚木市 北部 202110 | ゼンリン |
| 1122027079 | 2023年（令和5年） | ゼンリン住宅地図 厚木市 南部 202301 | ゼンリン |
| 1122027037 | 2023年（令和5年） | ゼンリン住宅地図 厚木市 北部 202301 | ゼンリン |
| 1122064816 | 2023年（令和5年） | ブルーマップ 厚木市1 南部 202306 | ゼンリン |
| 1122064813 | 2023年（令和5年） | ブルーマップ 厚木市2 北部 202306 | ゼンリン |
| 1122094139 | 2023年（令和5年） | ゼンリン住宅地図 厚木市 南部 202310 | ゼンリン |
| 1122094135 | 2023年（令和5年） | ゼンリン住宅地図 厚木市 北部 202310 | ゼンリン |

大和市

| 書誌番号 | 発行年 | 種類 | 出版社 |
|------------|--------------|--------------------------|-----------|
| 1190485608 | 1966年（昭和41年） | 大和市明細地図 昭和42年版 | 明細地図社 |
| 1190485622 | 1968年（昭和43年） | 大和市明細地図 昭和43年版 | 明細地図社 |
| 1190485626 | 1970年（昭和45年） | 大和市明細地図 昭和45年版 | 明細地図社 |
| 1190485635 | 1972年（昭和47年） | 大和市明細地図 昭和47年版 | 明細地図社 |
| 1190485640 | 1973年（昭和48年） | 大和市明細地図 昭和48年版 | 明細地図社 |
| 1190485644 | 1974年（昭和49年） | 大和市明細地図 昭和49年版 | 明細地図社 |
| 1190440666 | 1976年（昭和51年） | 大和市明細地図 昭和51年版 | 明細地図社 |
| 1190485658 | 1977年（昭和52年） | 大和市明細地図 昭和52年版 | 明細地図社 |
| 1190485666 | 1979年（昭和54年） | 大和市明細地図 昭和54年版 | 明細地図社 |
| 1190485671 | 1980年（昭和55年） | 大和市明細地図 昭和55年版 | 明細地図社 |
| 1190485676 | 1981年（昭和56年） | 大和市明細地図 昭和56年版 | 明細地図社 |
| 1190485718 | 1983年（昭和58年） | 大和市明細地図 昭和58年版 | 明細地図社 |
| 1190485727 | 1984年（昭和59年） | 大和市明細地図 昭和60年版 | 明細地図社 |
| 1190440698 | 1986年（昭和61年） | 大和市明細地図 昭和61年版 | 明細地図社 |
| 1190468451 | 1987年（昭和62年） | 大和市住宅地図 昭和63年度 | 刊広社 |
| 1190485740 | 1987年（昭和62年） | 大和市明細地図 昭和63年版 | 明細地図社 |
| 1190530411 | 1989年（平成元年） | 大和市明細地図 平成元年版 | 明細地図社 |
| 1190530417 | 1990年（平成2年） | 大和市明細地図 平成3年版 | 明細地図社 |
| 1190549739 | 1990年（平成2年） | 大和市住宅地図 平成2年版 | 刊広社 |
| 1193016038 | 1990年（平成2年） | ブルーマップ 大和市 | 民事法情報センター |
| 1190599884 | 1992年（平成4年） | ゼンリン住宅地図 大和市 | ゼンリン |
| 1193014729 | 1992年（平成4年） | 大和市明細地図 平成4年版 | 明細地図社 |
| 1193014709 | 1993年（平成5年） | ゼンリン住宅地図 大和市 | ゼンリン |
| 1194038562 | 1994年（平成6年） | ゼンリン住宅地図 大和市 | ゼンリン |
| 1195007348 | 1994年（平成6年） | 大和市明細地図 平成6年版 | 明細地図社 |
| 1195006238 | 1995年（平成7年） | ゼンリン住宅地図 大和市 平成7年度版 | ゼンリン |
| 1196010548 | 1996年（平成8年） | ゼンリン住宅地図 大和市 平成8年度版 | ゼンリン |
| 1196049472 | 1996年（平成8年） | ブルーマップ 大和市 | 民事法情報センター |
| 1197005107 | 1997年（平成9年） | ゼンリン住宅地図 大和市 平成9年版 | ゼンリン |
| 1198011604 | 1998年（平成10年） | ゼンリン住宅地図 大和市 平成10年版 | ゼンリン |
| 1199002771 | 1999年（平成11年） | ゼンリン住宅地図 大和市 平成11年版 | ゼンリン |
| 1100012518 | 2000年（平成12年） | ゼンリン住宅地図 大和市 2000 | ゼンリン |
| 1100035642 | 2000年（平成12年） | ブルーマップ 大和市 2000 | 民事法情報センター |
| 1101008778 | 2001年（平成13年） | ゼンリン住宅地図 大和市 2001 | ゼンリン |
| 1102009787 | 2002年（平成14年） | ゼンリン住宅地図 大和市 2002 | ゼンリン |
| 1103010740 | 2003年（平成15年） | ゼンリン住宅地図 大和市 200302 | ゼンリン |
| 1103054125 | 2003年（平成15年） | ゼンリン住宅地図スターマップ大和市 200302 | ゼンリン |
| 1103038989 | 2003年（平成15年） | ブルーマップ 大和市 2003 | 民事法情報センター |
| 1104012628 | 2004年（平成16年） | ゼンリン住宅地図 大和市 200402 | ゼンリン |
| 1105012431 | 2005年（平成17年） | ゼンリン住宅地図 大和市 200502 | ゼンリン |
| 1105037846 | 2005年（平成17年） | ゼンリン住宅地図スターマップ大和市 200502 | ゼンリン |
| 1105051715 | 2005年（平成17年） | ブルーマップ 大和市 2005 | 民事法情報センター |
| 1106010408 | 2006年（平成18年） | ゼンリン住宅地図 大和市 200602 | ゼンリン |
| 1107013347 | 2007年（平成19年） | ゼンリン住宅地図 大和市 200702 | ゼンリン |
| 1108021808 | 2008年（平成20年） | ゼンリン住宅地図 大和市 200803 | ゼンリン |
| 1108087068 | 2008年（平成20年） | ゼンリン住宅地図スターマップ大和市 200804 | ゼンリン |

| 書誌番号 | 発行年 | 種類 | 出版社 |
|------------|--------------|---------------------|-----------|
| 1108062100 | 2008年（平成20年） | ブルーマップ 大和市 2008 | 民事法情報センター |
| 1109024120 | 2009年（平成21年） | ゼンリン住宅地図 大和市 200903 | ゼンリン |
| 1110023281 | 2010年（平成22年） | ゼンリン住宅地図 大和市 201003 | ゼンリン |
| 1111033949 | 2011年（平成23年） | ゼンリン住宅地図 大和市 201103 | ゼンリン |
| 1112022874 | 2012年（平成24年） | ゼンリン住宅地図 大和市 201203 | ゼンリン |
| 1112068929 | 2012年（平成24年） | ブルーマップ 大和市 201208 | ゼンリン |
| 1113036577 | 2013年（平成25年） | ゼンリン住宅地図 大和市 201303 | ゼンリン |
| 1113162509 | 2014年（平成26年） | ゼンリン住宅地図 大和市 201403 | ゼンリン |
| 1113193895 | 2014年（平成26年） | ブルーマップ 大和市 201408 | ゼンリン |
| 1113255433 | 2015年（平成27年） | ゼンリン住宅地図 大和市 201503 | ゼンリン |
| 1113360765 | 2016年（平成28年） | ゼンリン住宅地図 大和市 201603 | ゼンリン |
| 1113413006 | 2016年（平成28年） | ブルーマップ 大和市 201608 | ゼンリン |
| 1113471557 | 2017年（平成29年） | ゼンリン住宅地図 大和市 201703 | ゼンリン |
| 1113575087 | 2018年（平成30年） | ゼンリン住宅地図 大和市 201803 | ゼンリン |
| 1113617876 | 2018年（平成30年） | ブルーマップ 大和市 201808 | ゼンリン |
| 1113674226 | 2019年（平成31年） | ゼンリン住宅地図 大和市 201903 | ゼンリン |
| 1113777420 | 2020年（令和2年） | ゼンリン住宅地図 大和市 202003 | ゼンリン |
| 1113808292 | 2020年（令和2年） | ブルーマップ 大和市 202008 | ゼンリン |
| 1113873503 | 2021年（令和3年） | ゼンリン住宅地図 大和市 202103 | ゼンリン |
| 1113963567 | 2022年（令和4年） | ゼンリン住宅地図 大和市 202203 | ゼンリン |
| 1113991686 | 2022年（令和4年） | ブルーマップ 大和市 202208 | ゼンリン |
| 1122050860 | 2023年（令和5年） | ゼンリン住宅地図 大和市 202303 | ゼンリン |

伊勢原市

| 書誌番号 | 発行年 | 種類 | 出版社 |
|------------|--------------|---------------------------|-----------|
| 1190482006 | 1967年（昭和42年） | 伊勢原町明細地図 昭和43年版 | 明細地図社 |
| 1190482011 | 1969年（昭和44年） | 伊勢原町明細地図 昭和45年版 | 明細地図社 |
| 1190482013 | 1971年（昭和46年） | 伊勢原市明細地図 昭和47年版 | 明細地図社 |
| 1190482015 | 1973年（昭和48年） | 伊勢原市明細地図 昭和48年版 | 明細地図社 |
| 1190482019 | 1974年（昭和49年） | 伊勢原市明細地図 昭和49年版 | 明細地図社 |
| 1190438527 | 1976年（昭和51年） | 伊勢原市明細地図 昭和51年版 | 明細地図社 |
| 1190482024 | 1979年（昭和54年） | 伊勢原市明細地図 昭和54年版 | 明細地図社 |
| 1190482027 | 1981年（昭和56年） | 伊勢原市明細地図 昭和56年版 | 明細地図社 |
| 1190438537 | 1983年（昭和58年） | 伊勢原市明細地図 昭和58年版 | 明細地図社 |
| 1190438536 | 1985年（昭和60年） | 伊勢原市明細地図 昭和60年版 | 明細地図社 |
| 1190482033 | 1987年（昭和62年） | 伊勢原市明細地図 昭和62年版 | 明細地図社 |
| 1190459545 | 1989年（平成元年） | 伊勢原市明細地図 平成元年版 | 明細地図社 |
| 1190529881 | 1991年（平成3年） | 伊勢原市明細地図 平成3年版 | 明細地図社 |
| 1193025946 | 1992年（平成4年） | 伊勢原市明細地図 平成5年版 | 明細地図社 |
| 1193015034 | 1992年（平成4年） | ゼンリン住宅地図 伊勢原市 平成5年度版 | ゼンリン |
| 1194038563 | 1993年（平成5年） | ゼンリン住宅地図 伊勢原市 平成6年度版 | ゼンリン |
| 1194061125 | 1994年（平成6年） | ゼンリン住宅地図 伊勢原市 平成7年度版 | ゼンリン |
| 1195053176 | 1995年（平成7年） | ゼンリン住宅地図 伊勢原市 平成8年度版 | ゼンリン |
| 1196049467 | 1996年（平成8年） | ゼンリン住宅地図 伊勢原市 平成9年度版 | ゼンリン |
| 1198035512 | 1998年（平成10年） | ゼンリン住宅地図 伊勢原市 平成10年度版 | ゼンリン |
| 1198043542 | 1998年（平成10年） | ブルーマップ 伊勢原市 | 民事法情報センター |
| 1199055293 | 1999年（平成11年） | ゼンリン住宅地図 伊勢原市 2000 | ゼンリン |
| 1101003763 | 2000年（平成12年） | ゼンリン住宅地図 伊勢原市 2001 | ゼンリン |
| 1101055410 | 2001年（平成13年） | ゼンリン住宅地図 伊勢原市 2002 | ゼンリン |
| 1102058481 | 2002年（平成14年） | ゼンリン住宅地図 伊勢原市 200209 | ゼンリン |
| 1103068716 | 2003年（平成15年） | ゼンリン住宅地図 伊勢原市 200309 | ゼンリン |
| 1104003719 | 2003年（平成15年） | ゼンリン住宅地図スターマップ伊勢原市 200309 | ゼンリン |
| 1103091228 | 2003年（平成15年） | ブルーマップ 伊勢原市 2003 | 民事法情報センター |
| 1104071529 | 2004年（平成16年） | ゼンリン住宅地図 伊勢原市 200409 | ゼンリン |
| 1105067777 | 2005年（平成17年） | ゼンリン住宅地図 伊勢原市 200509 | ゼンリン |
| 1106067907 | 2006年（平成18年） | ゼンリン住宅地図 伊勢原市 200609 | ゼンリン |
| 1106077228 | 2006年（平成18年） | ゼンリン住宅地図スターマップ伊勢原市 200610 | ゼンリン |
| 1107070119 | 2007年（平成19年） | ゼンリン住宅地図 伊勢原市 200709 | ゼンリン |
| 1108069684 | 2008年（平成20年） | ゼンリン住宅地図 伊勢原市 200809 | ゼンリン |
| 1109013724 | 2009年（平成21年） | ブルーマップ 伊勢原市 200902 | 民事法情報センター |
| 1109072408 | 2009年（平成21年） | ゼンリン住宅地図 伊勢原市 200909 | ゼンリン |
| 1111006620 | 2010年（平成22年） | ゼンリン住宅地図 伊勢原市 201009 | ゼンリン |
| 1111064968 | 2011年（平成23年） | ゼンリン住宅地図 伊勢原市 201109 | ゼンリン |
| 1112068932 | 2012年（平成24年） | ゼンリン住宅地図 伊勢原市 201209 | ゼンリン |
| 1113028997 | 2013年（平成25年） | ブルーマップ 伊勢原市 201302 | ゼンリン |
| 1113090979 | 2013年（平成25年） | ゼンリン住宅地図 伊勢原市 201309 | ゼンリン |
| 1113201854 | 2014年（平成26年） | ゼンリン住宅地図 伊勢原市 201409 | ゼンリン |
| 1113309640 | 2015年（平成27年） | ゼンリン住宅地図 伊勢原市 201509 | ゼンリン |
| 1113353548 | 2016年（平成28年） | ブルーマップ 伊勢原市 201602 | ゼンリン |
| 1113417061 | 2016年（平成28年） | ゼンリン住宅地図 伊勢原市 201609 | ゼンリン |
| 1113518858 | 2017年（平成29年） | ゼンリン住宅地図 伊勢原市 201709 | ゼンリン |

| 書誌番号 | 発行年 | 種類 | 出版社 |
|------------|--------------|----------------------|------|
| 1113628835 | 2018年（平成30年） | ゼンリン住宅地図 伊勢原市 201809 | ゼンリン |
| 1113668634 | 2019年（平成31年） | ブルーマップ 伊勢原市 201902 | ゼンリン |
| 1113722919 | 2019年（令和元年） | ゼンリン住宅地図 伊勢原市 201909 | ゼンリン |
| 1113816531 | 2020年（令和2年） | ゼンリン住宅地図 伊勢原市 202009 | ゼンリン |
| 1113910411 | 2021年（令和3年） | ゼンリン住宅地図 伊勢原市 202109 | ゼンリン |
| 1113951375 | 2022年（令和4年） | ブルーマップ 伊勢原市 202202 | ゼンリン |
| 1122085445 | 2023年（令和5年） | ゼンリン住宅地図 伊勢原市 202309 | ゼンリン |

海老名市

| 書誌番号 | 発行年 | 種類 | 出版社 |
|------------|--------------|---------------------------|-----------|
| 1190485148 | 1966年（昭和41年） | 海老名町明細地図 昭和42年版 | 明細地図社 |
| 1190485194 | 1968年（昭和43年） | 海老名町明細地図 昭和43年版 | 明細地図社 |
| 1190485210 | 1970年（昭和45年） | 海老名町明細地図 昭和45年版 | 明細地図社 |
| 1190485224 | 1972年（昭和47年） | 海老名市明細地図 昭和47年版 | 明細地図社 |
| 1190485236 | 1973年（昭和48年） | 海老名市明細地図 昭和48年版 | 明細地図社 |
| 1190485244 | 1975年（昭和50年） | 海老名市明細地図 昭和50年版 | 明細地図社 |
| 1190437939 | 1976年（昭和51年） | 海老名市明細地図 昭和51年版 | 明細地図社 |
| 1190485254 | 1978年（昭和53年） | 海老名市明細地図 昭和53年版 | 明細地図社 |
| 1190485259 | 1980年（昭和55年） | 海老名市明細地図 昭和55年版 | 明細地図社 |
| 1190485265 | 1981年（昭和56年） | 海老名市明細地図 昭和56年版 | 明細地図社 |
| 1190437959 | 1983年（昭和58年） | 海老名市明細地図 昭和58年版 | 明細地図社 |
| 1190485276 | 1984年（昭和59年） | 海老名市明細地図 昭和59年版 | 明細地図社 |
| 1190485283 | 1986年（昭和61年） | 海老名市明細地図 昭和62年版 | 明細地図社 |
| 1190460278 | 1987年（昭和62年） | 海老名市住宅地図 昭和63年度版 | 刊広社 |
| 1190530184 | 1988年（昭和63年） | 海老名市明細地図 昭和63年版 | 明細地図社 |
| 1190530185 | 1990年（平成2年） | 海老名市明細地図 平成2年版 | 明細地図社 |
| 1193016047 | 1990年（平成2年） | ブルーマップ 海老名市 | 民事法情報センター |
| 1190550180 | 1991年（平成3年） | 海老名市住宅地図 平成3年版 | 刊広社 |
| 1193015836 | 1991年（平成3年） | 海老名市明細地図 平成4年版 | 明細地図社 |
| 1190599882 | 1992年（平成4年） | ゼンリン住宅地図 海老名市 | ゼンリン |
| 1193014997 | 1993年（平成5年） | ゼンリン住宅地図 海老名市 | ゼンリン |
| 1194018809 | 1994年（平成6年） | ゼンリン住宅地図 海老名市 | ゼンリン |
| 1195006237 | 1995年（平成7年） | ゼンリン住宅地図 海老名市 平成7年度版 | ゼンリン |
| 1196010547 | 1996年（平成8年） | ゼンリン住宅地図 海老名市 平成8年度版 | ゼンリン |
| 1197009378 | 1997年（平成9年） | ゼンリン住宅地図 海老名市 平成9年度版 | ゼンリン |
| 1198067416 | 1998年（平成10年） | ゼンリン住宅地図 海老名市 平成11年度版 | ゼンリン |
| 1199004424 | 1999年（平成11年） | ブルーマップ 海老名市 | 民事法情報センター |
| 1100002937 | 2000年（平成12年） | ゼンリン住宅地図 海老名市 2000 | ゼンリン |
| 1101008779 | 2001年（平成13年） | ゼンリン住宅地図 海老名市 2001 | ゼンリン |
| 1102003521 | 2002年（平成14年） | ゼンリン住宅地図 海老名市 2002 | ゼンリン |
| 1102015078 | 2002年（平成14年） | ブルーマップ 海老名市 2002 | 民事法情報センター |
| 1103002251 | 2003年（平成15年） | ゼンリン住宅地図 海老名市 200301 | ゼンリン |
| 1103054126 | 2003年（平成15年） | ゼンリン住宅地図スターマップ海老名市 200301 | ゼンリン |
| 1104004044 | 2004年（平成16年） | ゼンリン住宅地図 海老名市 200401 | ゼンリン |
| 1105000030 | 2005年（平成17年） | ゼンリン住宅地図 海老名市 200501 | ゼンリン |
| 1105037845 | 2005年（平成17年） | ゼンリン住宅地図スターマップ海老名市 200501 | ゼンリン |
| 1105095286 | 2005年（平成17年） | ゼンリン住宅地図 海老名市 200512 | ゼンリン |
| 1106019331 | 2006年（平成18年） | ブルーマップ 海老名市 2006 | 民事法情報センター |
| 1107013344 | 2007年（平成19年） | ゼンリン住宅地図 海老名市 200702 | ゼンリン |
| 1108014191 | 2008年（平成20年） | ゼンリン住宅地図 海老名市 200802 | ゼンリン |
| 1109013726 | 2009年（平成21年） | ゼンリン住宅地図 海老名市 200902 | ゼンリン |
| 1109064685 | 2009年（平成21年） | ブルーマップ 海老名市 200908 | 民事法情報センター |
| 1110016413 | 2010年（平成22年） | ゼンリン住宅地図 海老名市 201002 | ゼンリン |
| 1112015183 | 2012年（平成24年） | ゼンリン住宅地図 海老名市 201202 | ゼンリン |
| 1112081553 | 2012年（平成24年） | ブルーマップ 海老名市 201210 | ゼンリン |
| 1113036582 | 2013年（平成25年） | ゼンリン住宅地図 海老名市 201303 | ゼンリン |

| 書誌番号 | 発行年 | 種類 | 出版社 |
|------------|--------------|----------------------|------|
| 1113139099 | 2014年（平成26年） | ゼンリン住宅地図 海老名市 201402 | ゼンリン |
| 1113246370 | 2015年（平成27年） | ゼンリン住宅地図 海老名市 201502 | ゼンリン |
| 1113292416 | 2015年（平成27年） | ブルーマップ 海老名市 201507 | ゼンリン |
| 1113353183 | 2016年（平成28年） | ゼンリン住宅地図 海老名市 201602 | ゼンリン |
| 1113471558 | 2017年（平成29年） | ゼンリン住宅地図 海老名市 201703 | ゼンリン |
| 1113564516 | 2018年（平成30年） | ゼンリン住宅地図 海老名市 201802 | ゼンリン |
| 1113607880 | 2018年（平成30年） | ブルーマップ 海老名市 201807 | ゼンリン |
| 1113668639 | 2019年（平成31年） | ゼンリン住宅地図 海老名市 201902 | ゼンリン |
| 1113763760 | 2020年（令和2年） | ゼンリン住宅地図 海老名市 202002 | ゼンリン |
| 1113854462 | 2021年（令和3年） | ゼンリン住宅地図 海老名市 202102 | ゼンリン |
| 1113895216 | 2021年（令和3年） | ブルーマップ 海老名市 202107 | ゼンリン |
| 1113947053 | 2022年（令和4年） | ゼンリン住宅地図 海老名市 202202 | ゼンリン |
| 1122035459 | 2023年（令和5年） | ゼンリン住宅地図 海老名市 202302 | ゼンリン |

座間市

| 書誌番号 | 発行年 | 種類 | 出版社 |
|------------|--------------|--------------------------|-----------|
| 1190486743 | 1970年（昭和45年） | 座間町明細地図 昭和45年度版 | 明細地図社 |
| 1190486757 | 1971年（昭和46年） | 座間市明細地図 昭和47年度版 | 明細地図社 |
| 1190486769 | 1973年（昭和48年） | 座間市明細地図 昭和48年度版 | 明細地図社 |
| 1190486781 | 1975年（昭和50年） | 座間市明細地図 昭和50年度版 | 明細地図社 |
| 1190486786 | 1978年（昭和53年） | 座間市明細地図 昭和53年度版 | 明細地図社 |
| 1190486796 | 1981年（昭和56年） | 座間市明細地図 昭和56年度版 | 明細地図社 |
| 1190486810 | 1984年（昭和59年） | 座間市明細地図 昭和59年度版 | 明細地図社 |
| 1190539410 | 1987年（昭和62年） | ゼンリン住宅地図 座間市 | ゼンリン |
| 1190463192 | 1987年（昭和62年） | 座間市住宅地図 昭和63年度 | 刊広社 |
| 1190531500 | 1988年（昭和63年） | ゼンリン住宅地図 座間市 | ゼンリン |
| 1190547340 | 1990年（平成2年） | 座間市住宅地図 平成2年版 | 刊広社 |
| 1193016069 | 1990年（平成2年） | ブルーマップ 座間市 | 民事法情報センター |
| 1193016827 | 1990年（平成2年） | ゼンリン住宅地図 座間市 | ゼンリン |
| 1193016829 | 1991年（平成3年） | ゼンリン住宅地図 座間市 | ゼンリン |
| 1193042860 | 1992年（平成4年） | ゼンリン住宅地図 座間市 '93 | ゼンリン |
| 1194038564 | 1993年（平成5年） | ゼンリン住宅地図 座間市 | ゼンリン |
| 1194083537 | 1994年（平成6年） | ゼンリン住宅地図 座間市 平成7年版 | ゼンリン |
| 1195071723 | 1995年（平成7年） | ゼンリン住宅地図 座間市 平成8年版 | ゼンリン |
| 1196049473 | 1996年（平成8年） | ブルーマップ 座間市 | 民事法情報センター |
| 1197005108 | 1997年（平成9年） | ゼンリン住宅地図 座間市 平成9年版 | ゼンリン |
| 1198011605 | 1998年（平成10年） | ゼンリン住宅地図 座間市 平成10年版 | ゼンリン |
| 1199002769 | 1999年（平成11年） | ゼンリン住宅地図 座間市 平成11年版 | ゼンリン |
| 1100012519 | 2000年（平成12年） | ゼンリン住宅地図 座間市 2000 | ゼンリン |
| 1100035643 | 2000年（平成12年） | ブルーマップ 座間市 2000 | 民事法情報センター |
| 1101008781 | 2001年（平成13年） | ゼンリン住宅地図 座間市 2001 | ゼンリン |
| 1102009788 | 2002年（平成14年） | ゼンリン住宅地図 座間市 2002 | ゼンリン |
| 1103002260 | 2003年（平成15年） | ゼンリン住宅地図 座間市 200301 | ゼンリン |
| 1103054128 | 2003年（平成15年） | ゼンリン住宅地図スターマップ座間市 200301 | ゼンリン |
| 1103038988 | 2003年（平成15年） | ブルーマップ 座間市 2003 | 民事法情報センター |
| 1104004041 | 2004年（平成16年） | ゼンリン住宅地図 座間市 200401 | ゼンリン |
| 1104096785 | 2005年（平成17年） | ゼンリン住宅地図 座間市 200501 | ゼンリン |
| 1105037844 | 2005年（平成17年） | ゼンリン住宅地図スターマップ座間市 200501 | ゼンリン |
| 1105051713 | 2005年（平成17年） | ブルーマップ 座間市 2005 | 民事法情報センター |
| 1105095285 | 2005年（平成17年） | ゼンリン住宅地図 座間市 200512 | ゼンリン |
| 1107004616 | 2007年（平成19年） | ゼンリン住宅地図 座間市 200701 | ゼンリン |
| 1108021806 | 2008年（平成20年） | ゼンリン住宅地図 座間市 200803 | ゼンリン |
| 1108086001 | 2008年（平成20年） | ゼンリン住宅地図スターマップ座間市 200804 | ゼンリン |
| 1108062593 | 2008年（平成20年） | ブルーマップ 座間市 2008 | 民事法情報センター |
| 1109024122 | 2009年（平成21年） | ゼンリン住宅地図 座間市 200903 | ゼンリン |
| 1110023280 | 2010年（平成22年） | ゼンリン住宅地図 座間市 201003 | ゼンリン |
| 1111033311 | 2011年（平成23年） | ゼンリン住宅地図 座間市 201103 | ゼンリン |
| 1112022876 | 2012年（平成24年） | ゼンリン住宅地図 座間市 201203 | ゼンリン |
| 1112068931 | 2012年（平成24年） | ブルーマップ 座間市 201208 | ゼンリン |
| 1113029000 | 2013年（平成25年） | ゼンリン住宅地図 座間市 201303 | ゼンリン |
| 1113255431 | 2015年（平成27年） | ゼンリン住宅地図 座間市 201503 | ゼンリン |
| 1113301040 | 2015年（平成27年） | ブルーマップ 座間市 201508 | ゼンリン |

| 書誌番号 | 発行年 | 種類 | 出版社 |
|------------|--------------|---------------------|------|
| 1113360763 | 2016年（平成28年） | ゼンリン住宅地図 座間市 201603 | ゼンリン |
| 1113471560 | 2017年（平成29年） | ゼンリン住宅地図 座間市 201703 | ゼンリン |
| 1113575086 | 2018年（平成30年） | ゼンリン住宅地図 座間市 201803 | ゼンリン |
| 1113617877 | 2018年（平成30年） | ブルーマップ 座間市 201808 | ゼンリン |
| 1113674222 | 2019年（平成31年） | ゼンリン住宅地図 座間市 201903 | ゼンリン |
| 1113777416 | 2020年（令和2年） | ゼンリン住宅地図 座間市 202003 | ゼンリン |
| 1113873502 | 2021年（令和3年） | ゼンリン住宅地図 座間市 202103 | ゼンリン |
| 1113917637 | 2021年（令和3年） | ブルーマップ 座間市 202108 | ゼンリン |
| 1113963566 | 2022年（令和4年） | ゼンリン住宅地図 座間市 202203 | ゼンリン |
| 1122050862 | 2023年（令和5年） | ゼンリン住宅地図 座間市 202303 | ゼンリン |

南足柄市

| 書誌番号 | 発行年 | 種類 | 出版社 |
|------------|--------------|-------------------------------|-------|
| 1190480725 | 1971年（昭和46年） | 南足柄町・開成町明細地図 昭和46年版 | 明細地図社 |
| 1190480738 | 1974年（昭和49年） | 南足柄町・開成町明細地図 昭和49年版 | 明細地図社 |
| 1190440559 | 1977年（昭和52年） | 南足柄町・開成町明細地図 昭和52年版 | 明細地図社 |
| 1190480744 | 1980年（昭和55年） | 南足柄町・開成町明細地図 昭和55年版 | 明細地図社 |
| 1190480751 | 1982年（昭和57年） | 南足柄町・開成町明細地図 昭和58年版 | 明細地図社 |
| 1190440558 | 1985年（昭和60年） | 南足柄町・開成町明細地図 昭和60年版 | 明細地図社 |
| 1190469131 | 1987年（昭和62年） | 南足柄町・開成町明細地図 昭和62年版 | 明細地図社 |
| 1190529712 | 1990年（平成2年） | 南足柄市・開成町明細地図 平成2年版 | 明細地図社 |
| 1193026410 | 1993年（平成5年） | 南足柄市・開成町明細地図 平成5年版 | 明細地図社 |
| 1194027154 | 1994年（平成6年） | ゼンリン住宅地図 南足柄市・開成町 平成6年版 | ゼンリン |
| 1196003505 | 1996年（平成8年） | ゼンリン住宅地図 南足柄市・開成町 平成8年版 | ゼンリン |
| 1198011606 | 1998年（平成10年） | ゼンリン住宅地図 南足柄市・開成町 平成10年版 | ゼンリン |
| 1100012515 | 2000年（平成12年） | ゼンリン住宅地図 南足柄市・開成町 2000 | ゼンリン |
| 1102025399 | 2002年（平成14年） | ゼンリン住宅地図 南足柄市・開成町 2003 | ゼンリン |
| 1104027781 | 2004年（平成16年） | ゼンリン住宅地図 南足柄市・開成町 2004 | ゼンリン |
| 1106049826 | 2006年（平成18年） | ゼンリン住宅地図 南足柄市・足柄上郡開成町 200607 | ゼンリン |
| 1106077234 | 2006年（平成18年） | ゼンリン住宅地図スターマップ南足柄市・開成町 200608 | ゼンリン |
| 1108030816 | 2008年（平成20年） | ゼンリン住宅地図 南足柄市・足柄上郡開成町 200804 | ゼンリン |
| 1110031732 | 2010年（平成22年） | ゼンリン住宅地図 南足柄市・足柄上郡開成町 201004 | ゼンリン |
| 1112032387 | 2012年（平成24年） | ゼンリン住宅地図 南足柄市・足柄上郡開成町 201204 | ゼンリン |
| 1113047959 | 2013年（平成25年） | ゼンリン住宅地図 南足柄市・足柄上郡開成町 201304 | ゼンリン |
| 1113168167 | 2014年（平成26年） | ゼンリン住宅地図 南足柄市・足柄上郡開成町 201404 | ゼンリン |
| 1113283720 | 2015年（平成27年） | ゼンリン住宅地図 南足柄市・足柄上郡開成町 201506 | ゼンリン |
| 1113482853 | 2017年（平成29年） | ゼンリン住宅地図 南足柄市・足柄上郡開成町 201704 | ゼンリン |
| 1113687786 | 2019年（平成31年） | ゼンリン住宅地図 南足柄市・足柄上郡開成町 201904 | ゼンリン |
| 1113873501 | 2021年（令和3年） | ゼンリン住宅地図 南足柄市・足柄上郡開成町 202104 | ゼンリン |
| 1122058747 | 2023年（令和5年） | ゼンリン住宅地図 南足柄市・足柄上郡開成町 202304 | ゼンリン |

綾瀬市

| 書誌番号 | 発行年 | 種類 | 出版社 |
|------------|--------------|--------------------------|-----------|
| 1190486634 | 1970年（昭和45年） | 綾瀬町明細地図 昭和45年版 | 明細地図社 |
| 1190486644 | 1972年（昭和47年） | 綾瀬町明細地図 昭和47年版 | 明細地図社 |
| 1190486651 | 1974年（昭和49年） | 綾瀬町明細地図 昭和49年版 | 明細地図社 |
| 1190438025 | 1976年（昭和51年） | 綾瀬町明細地図 昭和51年版 | 明細地図社 |
| 1190486664 | 1978年（昭和53年） | 綾瀬町明細地図 昭和53年版 | 明細地図社 |
| 1190486670 | 1979年（昭和54年） | 綾瀬市明細地図 昭和55年版 | 明細地図社 |
| 1190486672 | 1981年（昭和56年） | 綾瀬市明細地図 昭和56年版 | 明細地図社 |
| 1190438101 | 1983年（昭和58年） | 綾瀬市明細地図 昭和58年版 | 明細地図社 |
| 1190486676 | 1984年（昭和59年） | 綾瀬市明細地図 昭和59年版 | 明細地図社 |
| 1190438100 | 1986年（昭和61年） | 綾瀬市明細地図 昭和61年版 | 明細地図社 |
| 1190486721 | 1987年（昭和62年） | 綾瀬市明細地図 昭和63年版 | 明細地図社 |
| 1190459000 | 1987年（昭和62年） | 綾瀬市住宅地図 昭和63年度 | 刊広社 |
| 1190486730 | 1989年（平成元年） | 綾瀬市明細地図 平成元年版 | 明細地図社 |
| 1193016053 | 1990年（平成2年） | ブルーマップ 綾瀬市 | 民事法情報センター |
| 1190543679 | 1990年（平成2年） | 綾瀬市住宅地図 平成3年版 | 刊広社 |
| 1190529789 | 1991年（平成3年） | 綾瀬市明細地図 平成3年版 | 明細地図社 |
| 1193025947 | 1992年（平成4年） | 綾瀬市明細地図 平成5年版 | 明細地図社 |
| 1190599878 | 1992年（平成4年） | ゼンリン住宅地図 綾瀬市 | ゼンリン |
| 1193042865 | 1993年（平成5年） | ゼンリン住宅地図 綾瀬市 '93 | ゼンリン |
| 1194039492 | 1994年（平成6年） | ゼンリン住宅地図 綾瀬市 平成6年度版 | ゼンリン |
| 1195023079 | 1995年（平成7年） | ゼンリン住宅地図 綾瀬市 平成7年度版 | ゼンリン |
| 1196049468 | 1996年（平成8年） | ゼンリン住宅地図 綾瀬市 平成9年度版 | ゼンリン |
| 1198006294 | 1998年（平成10年） | ゼンリン住宅地図 綾瀬市 平成10年度版 | ゼンリン |
| 1198024606 | 1998年（平成10年） | ブルーマップ 綾瀬市 | 民事法情報センター |
| 1199036178 | 1999年（平成11年） | ゼンリン住宅地図 綾瀬市 2000 | ゼンリン |
| 1100055426 | 2000年（平成12年） | ゼンリン住宅地図 綾瀬市 2001 | ゼンリン |
| 1101066637 | 2001年（平成13年） | ゼンリン住宅地図 綾瀬市 2002 | ゼンリン |
| 1102015077 | 2002年（平成14年） | ブルーマップ 綾瀬市 2002 | 民事法情報センター |
| 1102066044 | 2002年（平成14年） | ゼンリン住宅地図 綾瀬市 200210 | ゼンリン |
| 1103068717 | 2003年（平成15年） | ゼンリン住宅地図 綾瀬市 200309 | ゼンリン |
| 1104003720 | 2003年（平成15年） | ゼンリン住宅地図スターマップ綾瀬市 200309 | ゼンリン |
| 1104052871 | 2004年（平成16年） | ゼンリン住宅地図 綾瀬市 200407 | ゼンリン |
| 1105045076 | 2005年（平成17年） | ゼンリン住宅地図 綾瀬市 200506 | ゼンリン |
| 1105095270 | 2005年（平成17年） | ブルーマップ 綾瀬市 2005 | 民事法情報センター |
| 1106060194 | 2006年（平成18年） | ゼンリン住宅地図 綾瀬市 200608 | ゼンリン |
| 1106077232 | 2006年（平成18年） | ゼンリン住宅地図スターマップ綾瀬市 200609 | ゼンリン |
| 1107088018 | 2007年（平成19年） | ゼンリン住宅地図 綾瀬市 200711 | ゼンリン |
| 1108046631 | 2008年（平成20年） | ゼンリン住宅地図 綾瀬市 200806 | ゼンリン |
| 1108085999 | 2008年（平成20年） | ゼンリン住宅地図スターマップ綾瀬市 200806 | ゼンリン |
| 1108086082 | 2008年（平成20年） | ブルーマップ 綾瀬市 200811 | 民事法情報センター |
| 1109049070 | 2009年（平成21年） | ゼンリン住宅地図 綾瀬市 200906 | ゼンリン |
| 1110050537 | 2010年（平成22年） | ゼンリン住宅地図 綾瀬市 201006 | ゼンリン |
| 1111091978 | 2011年（平成23年） | ゼンリン住宅地図 綾瀬市 201106 | ゼンリン |
| 1112046898 | 2012年（平成24年） | ゼンリン住宅地図 綾瀬市 201206 | ゼンリン |
| 1112093100 | 2012年（平成24年） | ブルーマップ 綾瀬市 201211 | ゼンリン |
| 1113063631 | 2013年（平成25年） | ゼンリン住宅地図 綾瀬市 201306 | ゼンリン |

| 書誌番号 | 発行年 | 種類 | 出版社 |
|------------|--------------|---------------------|------|
| 1113176287 | 2014年（平成26年） | ゼンリン住宅地図 綾瀬市 201406 | ゼンリン |
| 1113283726 | 2015年（平成27年） | ゼンリン住宅地図 綾瀬市 201506 | ゼンリン |
| 1113326458 | 2015年（平成27年） | ブルーマップ 綾瀬市 201511 | ゼンリン |
| 1113391244 | 2016年（平成28年） | ゼンリン住宅地図 綾瀬市 201606 | ゼンリン |
| 1113498179 | 2017年（平成29年） | ゼンリン住宅地図 綾瀬市 201706 | ゼンリン |
| 1113603682 | 2018年（平成30年） | ゼンリン住宅地図 綾瀬市 201806 | ゼンリン |
| 1113647692 | 2018年（平成30年） | ブルーマップ 綾瀬市 201811 | ゼンリン |
| 1113701774 | 2019年（令和元年） | ゼンリン住宅地図 綾瀬市 201906 | ゼンリン |
| 1113793465 | 2020年（令和2年） | ゼンリン住宅地図 綾瀬市 202006 | ゼンリン |
| 1113886600 | 2021年（令和3年） | ゼンリン住宅地図 綾瀬市 202106 | ゼンリン |
| 1113933752 | 2021年（令和3年） | ブルーマップ 綾瀬市 202111 | ゼンリン |

寒川町

| 書誌番号 | 発行年 | 種類 | 出版社 |
|------------|--------------|------------------------|-----------|
| 1190484757 | 1966年（昭和41年） | 茅ヶ崎市・寒川町明細地図 昭和41年版 | 明細地図社 |
| 1190484765 | 1967年（昭和42年） | 茅ヶ崎市・寒川町明細地図 昭和43年版 | 明細地図社 |
| 1190484774 | 1969年（昭和44年） | 茅ヶ崎市・寒川町明細地図 昭和44年版 | 明細地図社 |
| 1190484782 | 1971年（昭和46年） | 茅ヶ崎市・寒川町明細地図 昭和46年版 | 明細地図社 |
| 1190484790 | 1972年（昭和47年） | 茅ヶ崎市・寒川町明細地図 昭和47年版 | 明細地図社 |
| 1190484799 | 1973年（昭和48年） | 茅ヶ崎市・寒川町明細地図 昭和49年版 | 明細地図社 |
| 1190484803 | 1975年（昭和50年） | 茅ヶ崎市・寒川町明細地図 昭和50年版 | 明細地図社 |
| 1190579377 | 1976年（昭和51年） | 寒川町明細地図 昭和51年版 | 明細地図社 |
| 1190579383 | 1978年（昭和53年） | 寒川町明細地図 昭和54年版 | 明細地図社 |
| 1190579390 | 1980年（昭和55年） | 寒川町明細地図 昭和55年版 | 明細地図社 |
| 1190488041 | 1981年（昭和56年） | 寒川町明細地図 昭和56年版 | 明細地図社 |
| 1190488059 | 1983年（昭和58年） | 寒川町明細地図 昭和59年版 | 明細地図社 |
| 1190438102 | 1985年（昭和60年） | 寒川町明細地図 昭和61年版 | 明細地図社 |
| 1190488073 | 1987年（昭和62年） | 寒川町明細地図 昭和63年版 | 明細地図社 |
| 1190488080 | 1989年（平成元年） | 寒川町明細地図 平成元年版 | 明細地図社 |
| 1190531615 | 1991年（平成3年） | 寒川町明細地図 平成3年版 | 明細地図社 |
| 1193016671 | 1992年（平成4年） | 寒川町明細地図 平成4年版 | 明細地図社 |
| 1194038565 | 1993年（平成5年） | ゼンリン住宅地図 寒川町 平成5年度版 | ゼンリン |
| 1195046803 | 1995年（平成7年） | ゼンリン住宅地図 寒川町 平成8年度版 | ゼンリン |
| 1197082537 | 1997年（平成9年） | ゼンリン住宅地図 寒川町 平成10年度版 | ゼンリン |
| 1199030263 | 1999年（平成11年） | ゼンリン住宅地図 寒川町 '99 | ゼンリン |
| 1101025578 | 2001年（平成13年） | ゼンリン住宅地図 寒川町 2001 | ゼンリン |
| 1101036388 | 2001年（平成13年） | ブルーマップ 茅ヶ崎・寒川町 2002 | 民事法情報センター |
| 1104009733 | 2004年（平成16年） | ゼンリン住宅地図 寒川町 200402 | ゼンリン |
| 1104024331 | 2004年（平成16年） | ブルーマップ 茅ヶ崎・寒川町 2004 | 民事法情報センター |
| 1106010406 | 2006年（平成18年） | ゼンリン住宅地図 寒川町 200602 | ゼンリン |
| 1108037284 | 2008年（平成20年） | ゼンリン住宅地図 寒川町 200805 | ゼンリン |
| 1108055157 | 2008年（平成20年） | ブルーマップ 茅ヶ崎・寒川町 200807 | 民事法情報センター |
| 1110039963 | 2010年（平成22年） | ゼンリン住宅地図 高座郡寒川町 201005 | ゼンリン |
| 1113101932 | 2013年（平成25年） | ゼンリン住宅地図 高座郡寒川町 201310 | ゼンリン |
| 1113273797 | 2015年（平成27年） | ゼンリン住宅地図 高座郡寒川町 201505 | ゼンリン |
| 1113488369 | 2017年（平成29年） | ゼンリン住宅地図 高座郡寒川町 201705 | ゼンリン |
| 1113695175 | 2019年（令和元年） | ゼンリン住宅地図 高座郡寒川町 201905 | ゼンリン |
| 1113878746 | 2021年（令和3年） | ゼンリン住宅地図 高座郡寒川町 202105 | ゼンリン |
| 1122058743 | 2023年（令和5年） | ゼンリン住宅地図 高座郡寒川町 202305 | ゼンリン |

葉山町

| 書誌番号 | 発行年 | 種類 | 出版社 |
|------------|--------------|-----------------------|-----------|
| 1190479325 | 1966年（昭和41年） | 逗子市・葉山町明細地図 昭和41年版 | 明細地図社 |
| 1190479331 | 1967年（昭和42年） | 逗子市・葉山町明細地図 昭和43年版 | 明細地図社 |
| 1190479341 | 1969年（昭和44年） | 逗子市・葉山町明細地図 昭和44年版 | 明細地図社 |
| 1190479346 | 1971年（昭和46年） | 逗子市・葉山町明細地図 昭和46年版 | 明細地図社 |
| 1190479356 | 1973年（昭和48年） | 逗子市・葉山町明細地図 昭和48年版 | 明細地図社 |
| 1190438762 | 1975年（昭和50年） | 逗子市・葉山町明細地図 昭和50年版 | 明細地図社 |
| 1190479366 | 1977年（昭和52年） | 逗子市・葉山町明細地図 昭和52年版 | 明細地図社 |
| 1190479371 | 1979年（昭和54年） | 逗子市・葉山町明細地図 昭和54年版 | 明細地図社 |
| 1190479376 | 1981年（昭和56年） | 逗子市・葉山町明細地図 昭和56年版 | 明細地図社 |
| 1190479380 | 1983年（昭和58年） | 逗子市・葉山町明細地図 昭和58年版 | 明細地図社 |
| 1190438772 | 1985年（昭和60年） | 逗子市・葉山町明細地図 昭和60年版 | 明細地図社 |
| 1190479389 | 1987年（昭和62年） | 逗子市・葉山町明細地図 昭和62年版 | 明細地図社 |
| 1190471594 | 1989年（平成元年） | 逗子市・葉山町明細地図 平成元年版 | 明細地図社 |
| 1190546228 | 1991年（平成3年） | 逗子市・葉山町明細地図 平成3年版 | 明細地図社 |
| 1190599921 | 1991年（平成3年） | ゼンリン住宅地図 葉山町 平成4年版 | ゼンリン |
| 1193025941 | 1992年（平成4年） | 逗子市・葉山町明細地図 平成5年版 | 明細地図社 |
| 1199030230 | 1992年（平成4年） | ブルーマップ 逗子市・葉山町 | 民事法情報センター |
| 1194027153 | 1994年（平成6年） | ゼンリン住宅地図 葉山町 平成6年度版 | ゼンリン |
| 1195029046 | 1995年（平成7年） | ゼンリン住宅地図 葉山町 平成7年度版 | ゼンリン |
| 1196068914 | 1996年（平成8年） | ゼンリン住宅地図 葉山町 平成8年度版 | ゼンリン |
| 1197005109 | 1997年（平成9年） | ブルーマップ 逗子市・葉山町 | 民事法情報センター |
| 1198035764 | 1998年（平成11年） | ゼンリン住宅地図 葉山町 平成10年度版 | ゼンリン |
| 1100029383 | 2000年（平成12年） | ゼンリン住宅地図 葉山町 平成12年度版 | ゼンリン |
| 1100041920 | 2000年（平成12年） | ブルーマップ 逗子市・葉山町 2000 | 民事法情報センター |
| 1102025403 | 2002年（平成14年） | ゼンリン住宅地図 葉山町 2003 | ゼンリン |
| 1104026820 | 2004年（平成16年） | ゼンリン住宅地図 葉山町 200404 | ゼンリン |
| 1104044460 | 2004年（平成16年） | ブルーマップ 逗子市・葉山町 2004 | 民事法情報センター |
| 1106024652 | 2006年（平成18年） | ゼンリン住宅地図 葉山町 200604 | ゼンリン |
| 1108030946 | 2008年（平成20年） | ゼンリン住宅地図 葉山町 200804 | ゼンリン |
| 1108070028 | 2008年（平成20年） | ブルーマップ 逗子市・葉山町 200809 | 民事法情報センター |
| 1110031736 | 2010年（平成22年） | ゼンリン住宅地図 葉山町 201004 | ゼンリン |
| 1112032411 | 2012年（平成24年） | ゼンリン住宅地図 葉山町 201204 | ゼンリン |
| 1113047971 | 2013年（平成25年） | ゼンリン住宅地図 葉山町 201304 | ゼンリン |
| 1113168164 | 2014年（平成26年） | ゼンリン住宅地図 葉山町 201404 | ゼンリン |
| 1113371746 | 2016年（平成28年） | ゼンリン住宅地図 葉山町 201604 | ゼンリン |
| 1113587693 | 2018年（平成30年） | ゼンリン住宅地図 葉山町 201804 | ゼンリン |
| 1113782549 | 2020年（令和2年） | ゼンリン住宅地図 葉山町 202004 | ゼンリン |
| 1113963565 | 2022年（令和4年） | ゼンリン住宅地図 葉山町 202204 | ゼンリン |
| 1122022149 | 2022年（令和4年） | ブルーマップ 葉山町 202211 | ゼンリン |

大磯町

| 書誌番号 | 発行年 | 種類 | 出版社 |
|------------|--------------|-----------------------|-------|
| 1190481757 | 1966年（昭和41年） | 大磯町明細地図 1966 | 明細地図社 |
| 1190481489 | 1969年（昭和44年） | 大磯町・二宮町・橋町明細地図 昭和44年版 | 明細地図社 |
| 1190481494 | 1971年（昭和46年） | 大磯町・二宮町明細地図 昭和47年版 | 明細地図社 |
| 1190481771 | 1973年（昭和48年） | 大磯町・二宮町明細地図 昭和48年版 | 明細地図社 |
| 1190438596 | 1975年（昭和50年） | 大磯町・二宮町明細地図 昭和51年版 | 明細地図社 |
| 1190481784 | 1978年（昭和53年） | 大磯町・二宮町明細地図 昭和53年版 | 明細地図社 |
| 1190481792 | 1981年（昭和56年） | 大磯町・二宮町明細地図 昭和57年版 | 明細地図社 |
| 1190481797 | 1983年（昭和58年） | 大磯町・二宮町明細地図 昭和58年版 | 明細地図社 |
| 1190438599 | 1986年（昭和61年） | 大磯町・二宮町明細地図 昭和61年版 | 明細地図社 |
| 1190530316 | 1988年（昭和63年） | 大磯町・二宮町明細地図 昭和63年版 | 明細地図社 |
| 1190530318 | 1990年（平成2年） | 大磯町・二宮町明細地図 平成2年版 | 明細地図社 |
| 1193015850 | 1992年（平成4年） | 大磯町・二宮町明細地図 平成4年版 | 明細地図社 |
| 1193082224 | 1993年（平成5年） | ゼンリン住宅地図 大磯町 平成6年度版 | ゼンリン |
| 1195034723 | 1995年（平成7年） | ゼンリン住宅地図 大磯町 平成7年度版 | ゼンリン |
| 1197033980 | 1997年（平成9年） | ゼンリン住宅地図 大磯町 '97 | ゼンリン |
| 1199030264 | 1999年（平成11年） | ゼンリン住宅地図 大磯町 '99 | ゼンリン |
| 1101029092 | 2001年（平成13年） | ゼンリン住宅地図 大磯町 2001 | ゼンリン |
| 1103028084 | 2003年（平成15年） | ゼンリン住宅地図 大磯町 200304 | ゼンリン |
| 1105030672 | 2005年（平成17年） | ゼンリン住宅地図 大磯町 200504 | ゼンリン |
| 1107078316 | 2007年（平成19年） | ゼンリン住宅地図 大磯町 200710 | ゼンリン |
| 1109032909 | 2009年（平成21年） | ゼンリン住宅地図 中郡大磯町 200904 | ゼンリン |
| 1111091977 | 2011年（平成23年） | ゼンリン住宅地図 中郡大磯町 201110 | ゼンリン |
| 1112081551 | 2012年（平成24年） | ゼンリン住宅地図 中郡大磯町 201210 | ゼンリン |
| 1113101315 | 2013年（平成25年） | ゼンリン住宅地図 中郡大磯町 201310 | ゼンリン |
| 1113212375 | 2014年（平成26年） | ゼンリン住宅地図 中郡大磯町 201410 | ゼンリン |
| 1113318385 | 2015年（平成27年） | ゼンリン住宅地図 中郡大磯町 201510 | ゼンリン |
| 1113531126 | 2017年（平成29年） | ゼンリン住宅地図 中郡大磯町 201710 | ゼンリン |
| 1113733640 | 2019年（令和元年） | ゼンリン住宅地図 中郡大磯町 201910 | ゼンリン |
| 1113925237 | 2021年（令和3年） | ゼンリン住宅地図 中郡大磯町 202110 | ゼンリン |
| 1122094142 | 2023年（令和5年） | ゼンリン住宅地図 中郡大磯町 202310 | ゼンリン |

二宮町

| 書誌番号 | 発行年 | 種類 | 出版社 |
|------------|--------------|-----------------------|-------|
| 1190481478 | 1966年（昭和41年） | 橘町・二宮町明細地図 昭和41年版 | 明細地図社 |
| 1190481486 | 1967年（昭和42年） | 橘町・二宮町明細地図 昭和43年版 | 明細地図社 |
| 1190481489 | 1969年（昭和44年） | 大磯町・二宮町・橘町明細地図 昭和44年版 | 明細地図社 |
| 1190481494 | 1971年（昭和46年） | 大磯町・二宮町明細地図 昭和47年版 | 明細地図社 |
| 1190481771 | 1973年（昭和48年） | 大磯町・二宮町明細地図 昭和48年版 | 明細地図社 |
| 1190438596 | 1975年（昭和50年） | 大磯町・二宮町明細地図 昭和51年版 | 明細地図社 |
| 1190481784 | 1978年（昭和53年） | 大磯町・二宮町明細地図 昭和53年版 | 明細地図社 |
| 1190481792 | 1981年（昭和56年） | 大磯町・二宮町明細地図 昭和57年版 | 明細地図社 |
| 1190481797 | 1983年（昭和58年） | 大磯町・二宮町明細地図 昭和58年版 | 明細地図社 |
| 1190438599 | 1986年（昭和61年） | 大磯町・二宮町明細地図 昭和61年版 | 明細地図社 |
| 1190530316 | 1988年（昭和63年） | 大磯町・二宮町明細地図 昭和63年版 | 明細地図社 |
| 1190530318 | 1990年（平成2年） | 大磯町・二宮町明細地図 平成2年版 | 明細地図社 |
| 1193015850 | 1992年（平成4年） | 大磯町・二宮町明細地図 平成4年版 | 明細地図社 |
| 1193082225 | 1993年（平成5年） | ゼンリン住宅地図 二宮町 平成6年度版 | ゼンリン |
| 1195034722 | 1995年（平成7年） | ゼンリン住宅地図 二宮町 平成7年度版 | ゼンリン |
| 1197033984 | 1997年（平成9年） | ゼンリン住宅地図 二宮 '97 | ゼンリン |
| 1199030265 | 1999年（平成11年） | ゼンリン住宅地図 二宮町 '99 | ゼンリン |
| 1101029093 | 2001年（平成13年） | ゼンリン住宅地図 二宮町 2001 | ゼンリン |
| 1103028085 | 2003年（平成15年） | ゼンリン住宅地図 二宮町 200304 | ゼンリン |
| 1105030674 | 2005年（平成17年） | ゼンリン住宅地図 二宮町 200504 | ゼンリン |
| 1107078317 | 2007年（平成19年） | ゼンリン住宅地図 二宮町 200710 | ゼンリン |
| 1109032907 | 2009年（平成21年） | ゼンリン住宅地図 中郡二宮町 200904 | ゼンリン |
| 1111091975 | 2011年（平成23年） | ゼンリン住宅地図 中郡二宮町 201110 | ゼンリン |
| 1112081549 | 2012年（平成24年） | ゼンリン住宅地図 中郡二宮町 201210 | ゼンリン |
| 1113101309 | 2013年（平成25年） | ゼンリン住宅地図 中郡二宮町 201310 | ゼンリン |
| 1113212374 | 2014年（平成26年） | ゼンリン住宅地図 中郡二宮町 201410 | ゼンリン |
| 1113318386 | 2015年（平成27年） | ゼンリン住宅地図 中郡二宮町 201510 | ゼンリン |
| 1113531130 | 2017年（平成29年） | ゼンリン住宅地図 中郡二宮町 201710 | ゼンリン |
| 1113733644 | 2019年（令和元年） | ゼンリン住宅地図 中郡二宮町 201910 | ゼンリン |
| 1113925240 | 2021年（令和3年） | ゼンリン住宅地図 中郡二宮町 202110 | ゼンリン |

中井町

| 書誌番号 | 発行年 | 種類 | 出版社 |
|------------|--------------|-------------------------|-------|
| 1190479284 | 1968年（昭和43年） | 中井町・大井町・松田町明細地図 昭和44年版 | 明細地図社 |
| 1190479312 | 1971年（昭和46年） | 中井町・大井町・松田町明細地図 昭和46年版 | 明細地図社 |
| 1190438569 | 1975年（昭和50年） | 大井町・中井町明細地図 昭和50年版 | 明細地図社 |
| 1190479342 | 1983年（昭和58年） | 大井町・中井町明細地図 昭和58年版 | 明細地図社 |
| 1190475422 | 1985年（昭和60年） | 大井町・中井町明細地図 昭和60年版 | 明細地図社 |
| 1193015858 | 1991年（平成3年） | 大井町・中井町明細地図 平成3年版 | 明細地図社 |
| 1194050023 | 1994年（平成6年） | ゼンリン住宅地図 中井町 平成6年度版 | ゼンリン |
| 1196035909 | 1996年（平成8年） | ゼンリン住宅地図 中井町 平成9年度版 | ゼンリン |
| 1198024604 | 1998年（平成10年） | ゼンリン住宅地図 中井町 平成10年度版 | ゼンリン |
| 1100023453 | 2000年（平成12年） | ゼンリン住宅地図 中井町 平成12年度版 | ゼンリン |
| 1103002255 | 2003年（平成15年） | ゼンリン住宅地図 中井町 200301 | ゼンリン |
| 1105002038 | 2005年（平成17年） | ゼンリン住宅地図 中井町 200501 | ゼンリン |
| 1107043022 | 2007年（平成19年） | ゼンリン住宅地図 中井町 200705 | ゼンリン |
| 1109040252 | 2009年（平成21年） | ゼンリン住宅地図 足柄上郡中井町 200905 | ゼンリン |
| 1111040498 | 2011年（平成23年） | ゼンリン住宅地図 足柄上郡中井町 201105 | ゼンリン |
| 1112036480 | 2012年（平成24年） | ゼンリン住宅地図 足柄上郡中井町 201205 | ゼンリン |
| 1113053426 | 2013年（平成25年） | ゼンリン住宅地図 足柄上郡中井町 201305 | ゼンリン |
| 1113176286 | 2014年（平成26年） | ゼンリン住宅地図 足柄上郡中井町 201405 | ゼンリン |
| 1113382026 | 2016年（平成28年） | ゼンリン住宅地図 足柄上郡中井町 201605 | ゼンリン |
| 1113594696 | 2018年（平成30年） | ゼンリン住宅地図 足柄上郡中井町 201805 | ゼンリン |
| 1113785384 | 2020年（令和2年） | ゼンリン住宅地図 足柄上郡中井町 202005 | ゼンリン |
| 1113977657 | 2022年（令和4年） | ゼンリン住宅地図 足柄上郡中井町 202205 | ゼンリン |

大井町

| 書誌番号 | 発行年 | 種類 | 出版社 |
|------------|--------------|-------------------------|-------|
| 1190479284 | 1968年（昭和43年） | 中井町・大井町・松田町明細地図 昭和44年版 | 明細地図社 |
| 1190479312 | 1971年（昭和46年） | 中井町・大井町・松田町明細地図 昭和46年版 | 明細地図社 |
| 1190438569 | 1975年（昭和50年） | 大井町・中井町明細地図 昭和50年版 | 明細地図社 |
| 1190479342 | 1983年（昭和58年） | 大井町・中井町明細地図 昭和58年版 | 明細地図社 |
| 1190475422 | 1985年（昭和60年） | 大井町・中井町明細地図 昭和60年版 | 明細地図社 |
| 1193015858 | 1991年（平成3年） | 大井町・中井町明細地図 平成3年版 | 明細地図社 |
| 1190599939 | 1992年（平成4年） | ゼンリン住宅地図 大井町 平成4年度版 | ゼンリン |
| 1194050022 | 1994年（平成6年） | ゼンリン住宅地図 大井町 平成6年度版 | ゼンリン |
| 1196035908 | 1996年（平成8年） | ゼンリン住宅地図 大井町 平成9年度版 | ゼンリン |
| 1198024605 | 1998年（平成10年） | ゼンリン住宅地図 大井町 平成10年度版 | ゼンリン |
| 1100023450 | 2000年（平成12年） | ゼンリン住宅地図 大井町 平成12年度版 | ゼンリン |
| 1103033547 | 2003年（平成15年） | ゼンリン住宅地図 大井町 200305 | ゼンリン |
| 1105037854 | 2005年（平成17年） | ゼンリン住宅地図 大井町 200505 | ゼンリン |
| 1107043021 | 2007年（平成19年） | ゼンリン住宅地図 大井町 200705 | ゼンリン |
| 1109040256 | 2009年（平成21年） | ゼンリン住宅地図 足柄上郡大井町 200905 | ゼンリン |
| 1111040500 | 2011年（平成23年） | ゼンリン住宅地図 足柄上郡大井町 201105 | ゼンリン |
| 1112036481 | 2012年（平成24年） | ゼンリン住宅地図 足柄上郡大井町 201205 | ゼンリン |
| 1113053415 | 2013年（平成25年） | ゼンリン住宅地図 足柄上郡大井町 201305 | ゼンリン |
| 1113176285 | 2014年（平成26年） | ゼンリン住宅地図 足柄上郡大井町 201405 | ゼンリン |
| 1113381766 | 2016年（平成28年） | ゼンリン住宅地図 足柄上郡大井町 201605 | ゼンリン |
| 1113594697 | 2018年（平成30年） | ゼンリン住宅地図 足柄上郡大井町 201805 | ゼンリン |
| 1113785383 | 2020年（令和2年） | ゼンリン住宅地図 足柄上郡大井町 202005 | ゼンリン |
| 1113977656 | 2022年（令和4年） | ゼンリン住宅地図 足柄上郡大井町 202205 | ゼンリン |

松田町

| 書誌番号 | 発行年 | 種類 | 出版社 |
|------------|--------------|-------------------------|-------|
| 1190479284 | 1968年（昭和43年） | 中井町・大井町・松田町明細地図 昭和44年版 | 明細地図社 |
| 1190479312 | 1971年（昭和46年） | 中井町・大井町・松田町明細地図 昭和46年版 | 明細地図社 |
| 1190440661 | 1974年（昭和49年） | 山北町・松田町明細地図 昭和49年版 | 明細地図社 |
| 1190482668 | 1977年（昭和52年） | 山北町・松田町明細地図 昭和52年版 | 明細地図社 |
| 1190482707 | 1980年（昭和55年） | 山北町・松田町明細地図 昭和55年版 | 明細地図社 |
| 1190482717 | 1982年（昭和57年） | 山北町・松田町明細地図 昭和58年版 | 明細地図社 |
| 1190440695 | 1985年（昭和60年） | 山北町・松田町明細地図 昭和60年版 | 明細地図社 |
| 1190508091 | 1987年（昭和62年） | 山北町・松田町明細地図 昭和62年度 | 明細地図社 |
| 1190530409 | 1990年（平成2年） | 山北町・松田町明細地図 平成2年度 | 明細地図社 |
| 1190599926 | 1992年（平成4年） | ゼンリン住宅地図 松田町 平成4年度版 | ゼンリン |
| 1194075641 | 1994年（平成6年） | ゼンリン住宅地図 松田町 平成7年度版 | ゼンリン |
| 1196068915 | 1996年（平成8年） | ゼンリン住宅地図 松田町 平成9年度版 | ゼンリン |
| 1100062112 | 2000年（平成12年） | ゼンリン住宅地図 松田町 平成13年度版 | ゼンリン |
| 1103042483 | 2003年（平成15年） | ゼンリン住宅地図 松田町 200306 | ゼンリン |
| 1105045074 | 2005年（平成17年） | ゼンリン住宅地図 松田町 200506 | ゼンリン |
| 1107043020 | 2007年（平成19年） | ゼンリン住宅地図 松田町 200705 | ゼンリン |
| 1109040261 | 2009年（平成21年） | ゼンリン住宅地図 足柄上郡松田町 200905 | ゼンリン |
| 1111040504 | 2011年（平成23年） | ゼンリン住宅地図 足柄上郡松田町 201105 | ゼンリン |
| 1112036482 | 2012年（平成24年） | ゼンリン住宅地図 足柄上郡松田町 201205 | ゼンリン |
| 1113053402 | 2013年（平成25年） | ゼンリン住宅地図 足柄上郡松田町 201305 | ゼンリン |
| 1113176283 | 2014年（平成26年） | ゼンリン住宅地図 足柄上郡松田町 201405 | ゼンリン |
| 1113381634 | 2016年（平成28年） | ゼンリン住宅地図 足柄上郡松田町 201605 | ゼンリン |
| 1113594695 | 2018年（平成30年） | ゼンリン住宅地図 足柄上郡松田町 201805 | ゼンリン |
| 1113785381 | 2020年（令和2年） | ゼンリン住宅地図 足柄上郡松田町 202005 | ゼンリン |
| 1113977658 | 2022年（令和4年） | ゼンリン住宅地図 足柄上郡松田町 202205 | ゼンリン |

山北町

| 書誌番号 | 発行年 | 種類 | 出版社 |
|------------|--------------|--------------------------|-------|
| 1190440661 | 1974年（昭和49年） | 山北町・松田町明細地図 昭和49年版 | 明細地図社 |
| 1190482668 | 1977年（昭和52年） | 山北町・松田町明細地図 昭和52年版 | 明細地図社 |
| 1190482707 | 1980年（昭和55年） | 山北町・松田町明細地図 昭和55年版 | 明細地図社 |
| 1190482717 | 1982年（昭和57年） | 山北町・松田町明細地図 昭和58年版 | 明細地図社 |
| 1190440695 | 1985年（昭和60年） | 山北町・松田町明細地図 昭和60年版 | 明細地図社 |
| 1190508091 | 1987年（昭和62年） | 山北町・松田町明細地図 昭和62年版 | 明細地図社 |
| 1190530409 | 1990年（平成2年） | 山北町・松田町明細地図 平成2年版 | 明細地図社 |
| 1190599948 | 1990年（平成2年） | ゼンリン住宅地図 山北町 '91 | ゼンリン |
| 1194026351 | 1993年（平成5年） | ゼンリン住宅地図 山北町 平成6年度版 | ゼンリン |
| 1196014928 | 1996年（平成8年） | ゼンリン住宅地図 山北町 平成8年度版 | ゼンリン |
| 1198011603 | 1998年（平成10年） | ゼンリン住宅地図 山北町 平成10年度版 | ゼンリン |
| 1100012517 | 2000年（平成12年） | ゼンリン住宅地図 山北町 2000 | ゼンリン |
| 1102066042 | 2002年（平成14年） | ゼンリン住宅地図 山北町 200210 | ゼンリン |
| 1104056951 | 2004年（平成16年） | ゼンリン住宅地図 山北町 200407 | ゼンリン |
| 1107064761 | 2007年（平成19年） | ゼンリン住宅地図 足柄上郡 山北町 200708 | ゼンリン |
| 1109064684 | 2009年（平成21年） | ゼンリン住宅地図 足柄上郡山北町 200908 | ゼンリン |
| 1111058835 | 2011年（平成23年） | ゼンリン住宅地図 足柄上郡山北町 201108 | ゼンリン |
| 1112062620 | 2012年（平成24年） | ゼンリン住宅地図 足柄上郡山北町 201208 | ゼンリン |
| 1113082178 | 2013年（平成25年） | ゼンリン住宅地図 足柄上郡山北町 201308 | ゼンリン |
| 1113193876 | 2014年（平成26年） | ゼンリン住宅地図 足柄上郡山北町 201408 | ゼンリン |
| 1113412767 | 2016年（平成28年） | ゼンリン住宅地図 足柄上郡山北町 201608 | ゼンリン |
| 1113618443 | 2018年（平成30年） | ゼンリン住宅地図 足柄上郡山北町 201808 | ゼンリン |
| 1113808291 | 2020年（令和2年） | ゼンリン住宅地図 足柄上郡山北町 202008 | ゼンリン |
| 1113991690 | 2022年（令和4年） | ゼンリン住宅地図 足柄上郡山北町 202208 | ゼンリン |

開成町

| 書誌番号 | 発行年 | 種類 | 出版社 |
|------------|--------------|-------------------------------|-------|
| 1190480725 | 1971年（昭和46年） | 南足柄町・開成町明細地図 昭和46年版 | 明細地図社 |
| 1190480738 | 1974年（昭和49年） | 南足柄町・開成町明細地図 昭和49年版 | 明細地図社 |
| 1190440559 | 1977年（昭和52年） | 南足柄町・開成町明細地図 昭和52年版 | 明細地図社 |
| 1190480744 | 1980年（昭和55年） | 南足柄町・開成町明細地図 昭和55年版 | 明細地図社 |
| 1190480751 | 1982年（昭和57年） | 南足柄町・開成町明細地図 昭和58年版 | 明細地図社 |
| 1190440558 | 1985年（昭和60年） | 南足柄町・開成町明細地図 昭和60年版 | 明細地図社 |
| 1190469131 | 1987年（昭和62年） | 南足柄町・開成町明細地図 昭和62年版 | 明細地図社 |
| 1190529712 | 1990年（平成2年） | 南足柄市・開成町明細地図 平成2年版 | 明細地図社 |
| 1193026410 | 1993年（平成5年） | 南足柄市・開成町明細地図 平成5年版 | 明細地図社 |
| 1194027154 | 1994年（平成6年） | ゼンリン住宅地図 南足柄市・開成町 平成6年度版 | ゼンリン |
| 1196003505 | 1996年（平成8年） | ゼンリン住宅地図 南足柄市・開成町 平成8年度版 | ゼンリン |
| 1198011606 | 1998年（平成10年） | ゼンリン住宅地図 南足柄市・開成町 平成10年度版 | ゼンリン |
| 1100012515 | 2000年（平成12年） | ゼンリン住宅地図 南足柄市・開成町 2000 | ゼンリン |
| 1102025399 | 2002年（平成14年） | ゼンリン住宅地図 南足柄市・開成町 2003 | ゼンリン |
| 1104027781 | 2004年（平成16年） | ゼンリン住宅地図 南足柄市・開成町 2004 | ゼンリン |
| 1106049826 | 2006年（平成18年） | ゼンリン住宅地図 南足柄市・足柄上郡開成町 200607 | ゼンリン |
| 1106077234 | 2006年（平成18年） | ゼンリン住宅地図スターマップ南足柄市・開成町 200608 | ゼンリン |
| 1108030816 | 2008年（平成20年） | ゼンリン住宅地図 南足柄市・足柄上郡開成町 200804 | ゼンリン |
| 1110031732 | 2010年（平成22年） | ゼンリン住宅地図 南足柄市・足柄上郡開成町 201004 | ゼンリン |
| 1112032387 | 2012年（平成24年） | ゼンリン住宅地図 南足柄市・足柄上郡開成町 201204 | ゼンリン |
| 1113047959 | 2013年（平成25年） | ゼンリン住宅地図 南足柄市・足柄上郡開成町 201304 | ゼンリン |
| 1113168167 | 2014年（平成26年） | ゼンリン住宅地図 南足柄市・足柄上郡開成町 201404 | ゼンリン |
| 1113283720 | 2015年（平成27年） | ゼンリン住宅地図 南足柄市・足柄上郡開成町 201506 | ゼンリン |
| 1113482853 | 2017年（平成29年） | ゼンリン住宅地図 南足柄市・足柄上郡開成町 201704 | ゼンリン |
| 1113687786 | 2019年（平成31年） | ゼンリン住宅地図 南足柄市・足柄上郡開成町 201904 | ゼンリン |
| 1113873501 | 2021年（令和3年） | ゼンリン住宅地図 南足柄市・足柄上郡開成町 202104 | ゼンリン |
| 1122058747 | 2023年（令和5年） | ゼンリン住宅地図 南足柄市・足柄上郡開成町 202304 | ゼンリン |

箱根町

| 書誌番号 | 発行年 | 種類 | 出版社 |
|------------|--------------|---------------------|--------|
| 1190480217 | 1971年（昭和46年） | 箱根町明細地図 昭和46年版 | 明細地図社 |
| 1190480231 | 1975年（昭和50年） | 箱根町明細地図 昭和50年版 | 明細地図社 |
| 1190480236 | 1979年（昭和54年） | 箱根町明細地図 昭和54年版 | 明細地図社 |
| 1190480240 | 1982年（昭和57年） | 箱根町明細地図 昭和57年版 | 明細地図社 |
| 1190480247 | 1985年（昭和60年） | 箱根町明細地図 昭和60年版 | 明細地図社 |
| 1190439162 | 1985年（昭和60年） | 箱根町明細地図 昭和60年版 | 明細地図社 |
| 1190579441 | 1988年（昭和63年） | 箱根町明細地図 昭和64年版 | 明細地図社 |
| 1190531285 | 1991年（平成3年） | 箱根町明細地図 平成3年版 | 明細地図社 |
| 1190599941 | 1992年（平成4年） | ゼンリン住宅地図 箱根町 | ゼンリン |
| 1193082994 | 1993年（平成5年） | ゼンリン住宅地図 箱根町 | ゼンリン |
| 1195040858 | 1995年（平成7年） | ゼンリン住宅地図 箱根町 | ゼンリン |
| 1197005947 | 1997年（平成9年） | ゼンリン住宅地図 箱根町 | ゼンリン |
| 1100041917 | 2000年（平成12年） | ゼンリン住宅地図 箱根町 | ゼンリン |
| 1103038992 | 2003年（平成15年） | ゼンリン住宅地図 箱根町 | ゼンリン |
| 1105025796 | 2005年（平成17年） | ゼンリン住宅地図 箱根町 200503 | ゼンリン |
| 1107032698 | 2007年（平成19年） | ゼンリン住宅地図 箱根町 200704 | ゼンリン |
| 1109032912 | 2009年（平成21年） | ゼンリン住宅地図 箱根町 200904 | ゼンリン東海 |
| 1111040509 | 2011年（平成23年） | ゼンリン住宅地図 箱根町 201104 | ゼンリン東海 |
| 1113049120 | 2013年（平成25年） | ゼンリン住宅地図 箱根町 201304 | ゼンリン東海 |
| 1113374675 | 2016年（平成28年） | ゼンリン住宅地図 箱根町 201604 | ゼンリン東海 |
| 1113785387 | 2020年（令和2年） | ゼンリン住宅地図 箱根町 202004 | ゼンリン東海 |

真鶴町

| 書誌番号 | 発行年 | 種類 | 出版社 |
|------------|--------------|--------------------------|--------|
| 1190479149 | 1968年（昭和43年） | 湯河原町・真鶴町明細地図 昭和44年版 | 明細地図社 |
| 1190479186 | 1972年（昭和47年） | 湯河原町・真鶴町明細地図 昭和47年版 | 明細地図社 |
| 1190479191 | 1974年（昭和49年） | 湯河原町・真鶴町明細地図 昭和49年版 | 明細地図社 |
| 1190439869 | 1977年（昭和52年） | 湯河原町・真鶴町明細地図 昭和52年版 | 明細地図社 |
| 1190479211 | 1979年（昭和54年） | 湯河原町・真鶴町明細地図 昭和54年版 | 明細地図社 |
| 1190479218 | 1981年（昭和56年） | 湯河原町・真鶴町明細地図 昭和56年版 | 明細地図社 |
| 1190479222 | 1984年（昭和59年） | 湯河原町・真鶴町明細地図 昭和59年版 | 明細地図社 |
| 1190479272 | 1987年（昭和62年） | 湯河原町・真鶴町明細地図 昭和62年版 | 明細地図社 |
| 1190530440 | 1989年（平成元年） | 湯河原町・真鶴町明細地図 平成元年版 | 明細地図社 |
| 1193015857 | 1991年（平成3年） | 湯河原町・真鶴町明細地図 平成3年版 | 明細地図社 |
| 1193082987 | 1993年（平成5年） | ゼンリン住宅地図 湯河原町・真鶴町 | ゼンリン |
| 1194083536 | 1994年（平成6年） | ゼンリン住宅地図 湯河原町・真鶴町 | ゼンリン |
| 1196010551 | 1996年（平成8年） | ゼンリン住宅地図 湯河原町・真鶴町 | ゼンリン |
| 1197050514 | 1997年（平成9年） | ゼンリン住宅地図 湯河原町・真鶴町 '98 | ゼンリン |
| 1199037318 | 1999年（平成11年） | ゼンリン住宅地図 湯河原町・真鶴町 2000 | ゼンリン東海 |
| 1101038842 | 2001年（平成13年） | ゼンリン住宅地図 湯河原町・真鶴町 2002 | ゼンリン東海 |
| 1103038994 | 2003年（平成15年） | ゼンリン住宅地図 湯河原町・真鶴町 200305 | ゼンリン東海 |
| 1105025806 | 2005年（平成17年） | ゼンリン住宅地図 湯河原町・真鶴町 200503 | ゼンリン東海 |
| 1107032696 | 2007年（平成19年） | ゼンリン住宅地図 湯河原町・真鶴町 200704 | ゼンリン東海 |
| 1109032911 | 2009年（平成21年） | ゼンリン住宅地図 湯河原町・真鶴町 200904 | ゼンリン東海 |
| 1111040507 | 2011年（平成23年） | ゼンリン住宅地図 湯河原町・真鶴町 201104 | ゼンリン東海 |
| 1113049124 | 2013年（平成25年） | ゼンリン住宅地図 湯河原町・真鶴町 201304 | ゼンリン東海 |
| 1113374672 | 2016年（平成28年） | ゼンリン住宅地図 湯河原町・真鶴町 201604 | ゼンリン東海 |
| 1113785385 | 2020年（令和2年） | ゼンリン住宅地図 湯河原町・真鶴町 202004 | ゼンリン東海 |

湯河原町

| 書誌番号 | 発行年 | 種類 | 出版社 |
|------------|--------------|--------------------------|--------|
| 1190479149 | 1968年（昭和43年） | 湯河原町・真鶴町明細地図 昭和44年版 | 明細地図社 |
| 1190479186 | 1972年（昭和47年） | 湯河原町・真鶴町明細地図 昭和47年版 | 明細地図社 |
| 1190479191 | 1974年（昭和49年） | 湯河原町・真鶴町明細地図 昭和49年版 | 明細地図社 |
| 1190439869 | 1977年（昭和52年） | 湯河原町・真鶴町明細地図 昭和52年版 | 明細地図社 |
| 1190479211 | 1979年（昭和54年） | 湯河原町・真鶴町明細地図 昭和54年版 | 明細地図社 |
| 1190479218 | 1981年（昭和56年） | 湯河原町・真鶴町明細地図 昭和56年版 | 明細地図社 |
| 1190479222 | 1984年（昭和59年） | 湯河原町・真鶴町明細地図 昭和59年版 | 明細地図社 |
| 1190479272 | 1987年（昭和62年） | 湯河原町・真鶴町明細地図 昭和62年版 | 明細地図社 |
| 1190530440 | 1989年（平成元年） | 湯河原町・真鶴町明細地図 平成元年版 | 明細地図社 |
| 1193015857 | 1991年（平成3年） | 湯河原町・真鶴町明細地図 平成3年版 | 明細地図社 |
| 1193082987 | 1993年（平成5年） | ゼンリン住宅地図 湯河原町・真鶴町 | ゼンリン |
| 1194083536 | 1994年（平成6年） | ゼンリン住宅地図 湯河原町・真鶴町 | ゼンリン |
| 1196010551 | 1996年（平成8年） | ゼンリン住宅地図 湯河原町・真鶴町 | ゼンリン |
| 1197050514 | 1997年（平成9年） | ゼンリン住宅地図 湯河原町・真鶴町 '98 | ゼンリン |
| 1199037318 | 1999年（平成11年） | ゼンリン住宅地図 湯河原町・真鶴町 2000 | ゼンリン東海 |
| 1101038842 | 2001年（平成13年） | ゼンリン住宅地図 湯河原町・真鶴町 2002 | ゼンリン東海 |
| 1103038994 | 2003年（平成15年） | ゼンリン住宅地図 湯河原町・真鶴町 200305 | ゼンリン東海 |
| 1105025806 | 2005年（平成17年） | ゼンリン住宅地図 湯河原町・真鶴町 200503 | ゼンリン東海 |
| 1107032696 | 2007年（平成19年） | ゼンリン住宅地図 湯河原町・真鶴町 200704 | ゼンリン東海 |
| 1109032911 | 2009年（平成21年） | ゼンリン住宅地図 湯河原町・真鶴町 200904 | ゼンリン東海 |
| 1111040507 | 2011年（平成23年） | ゼンリン住宅地図 湯河原町・真鶴町 201104 | ゼンリン東海 |
| 1113049124 | 2013年（平成25年） | ゼンリン住宅地図 湯河原町・真鶴町 201304 | ゼンリン東海 |
| 1113374672 | 2016年（平成28年） | ゼンリン住宅地図 湯河原町・真鶴町 201604 | ゼンリン東海 |
| 1113785385 | 2020年（令和2年） | ゼンリン住宅地図 湯河原町・真鶴町 202004 | ゼンリン東海 |

愛川町

| 書誌番号 | 発行年 | 種類 | 出版社 |
|------------|--------------|-------------------------|-------|
| 1190479634 | 1971年（昭和46年） | 愛川町・清川村明細地図 昭和46年版 | 明細地図社 |
| 1190479658 | 1973年（昭和48年） | 愛川町・清川村明細地図 昭和48年版 | 明細地図社 |
| 1190479685 | 1975年（昭和50年） | 愛川町・清川村明細地図 昭和50年版 | 明細地図社 |
| 1190479694 | 1978年（昭和53年） | 愛川町・清川村明細地図 昭和53年版 | 明細地図社 |
| 1190479702 | 1980年（昭和55年） | 愛川町・清川村明細地図 昭和55年版 | 明細地図社 |
| 1190479707 | 1981年（昭和56年） | 愛川町・清川村明細地図 昭和57年版 | 明細地図社 |
| 1190479718 | 1984年（昭和59年） | 愛川町・清川村明細地図 昭和59年版 | 明細地図社 |
| 1190529538 | 1987年（昭和62年） | 愛川町・清川村明細地図 昭和62年版 | 明細地図社 |
| 1190528964 | 1988年（昭和63年） | 愛川町・清川村明細地図 1989 | 明細地図社 |
| 1190529541 | 1990年（平成2年） | 愛川町・清川村明細地図 平成2年版 | 明細地図社 |
| 1193016864 | 1991年（平成3年） | 愛川町・清川村明細地図 平成4年版 | 明細地図社 |
| 1190599871 | 1992年（平成4年） | ゼンリン住宅地図 愛川町・清川村 '92 | ゼンリン |
| 1194038567 | 1993年（平成5年） | ゼンリン住宅地図 愛川町・清川村 | ゼンリン |
| 1195059434 | 1995年（平成7年） | ゼンリン住宅地図 愛川町・清川村 平成8年度版 | ゼンリン |
| 1197040413 | 1997年（平成9年） | ゼンリン住宅地図 愛川町・清川村 平成9年度版 | ゼンリン |
| 1199066136 | 1999年（平成11年） | ゼンリン住宅地図 愛川町・清川村 2000 | ゼンリン |
| 1101036386 | 2001年（平成13年） | ゼンリン住宅地図 愛川町・清川村 2002 | ゼンリン |
| 1103042484 | 2003年（平成15年） | ゼンリン住宅地図 愛川町・清川村 200306 | ゼンリン |
| 1105037853 | 2005年（平成17年） | ゼンリン住宅地図 愛川町・清川村 200505 | ゼンリン |
| 1107048156 | 2007年（平成19年） | ゼンリン住宅地図 愛川町・清川村 200706 | ゼンリン |
| 1109049074 | 2009年（平成21年） | ゼンリン住宅地図 愛川町・清川村 200906 | ゼンリン |
| 1111091976 | 2011年（平成23年） | ゼンリン住宅地図 愛川町・清川村 201106 | ゼンリン |
| 1113063633 | 2013年（平成25年） | ゼンリン住宅地図 愛川町・清川村 201306 | ゼンリン |
| 1113281510 | 2015年（平成27年） | ゼンリン住宅地図 愛川町・清川村 201506 | ゼンリン |
| 1113495350 | 2017年（平成29年） | ゼンリン住宅地図 愛川町・清川村 201706 | ゼンリン |
| 1113701773 | 2019年（令和元年） | ゼンリン住宅地図 愛川町・清川村 201906 | ゼンリン |
| 1113886599 | 2021年（令和3年） | ゼンリン住宅地図 愛川町・清川村 202106 | ゼンリン |
| 1122071143 | 2023年（令和5年） | ゼンリン住宅地図 愛川町・清川村 202306 | ゼンリン |

清川村

| 書誌番号 | 発行年 | 種類 | 出版社 |
|------------|--------------|-------------------------|-------|
| 1190479634 | 1971年（昭和46年） | 愛川町・清川村明細地図 昭和46年版 | 明細地図社 |
| 1190479658 | 1973年（昭和48年） | 愛川町・清川村明細地図 昭和48年版 | 明細地図社 |
| 1190479685 | 1975年（昭和50年） | 愛川町・清川村明細地図 昭和50年版 | 明細地図社 |
| 1190479694 | 1978年（昭和53年） | 愛川町・清川村明細地図 昭和53年版 | 明細地図社 |
| 1190479702 | 1980年（昭和55年） | 愛川町・清川村明細地図 昭和55年版 | 明細地図社 |
| 1190479707 | 1981年（昭和56年） | 愛川町・清川村明細地図 昭和57年版 | 明細地図社 |
| 1190479718 | 1984年（昭和59年） | 愛川町・清川村明細地図 昭和59年版 | 明細地図社 |
| 1190529538 | 1987年（昭和62年） | 愛川町・清川村明細地図 昭和62年版 | 明細地図社 |
| 1190528964 | 1988年（昭和63年） | 愛川町・清川村明細地図 1989 | 明細地図社 |
| 1190529541 | 1990年（平成2年） | 愛川町・清川村明細地図 平成2年版 | 明細地図社 |
| 1193016864 | 1991年（平成3年） | 愛川町・清川村明細地図 平成4年版 | 明細地図社 |
| 1190599871 | 1992年（平成4年） | ゼンリン住宅地図 愛川町・清川村 '92 | ゼンリン |
| 1194038567 | 1993年（平成5年） | ゼンリン住宅地図 愛川町・清川村 | ゼンリン |
| 1195059434 | 1995年（平成7年） | ゼンリン住宅地図 愛川町・清川村 平成8年版 | ゼンリン |
| 1197040413 | 1997年（平成9年） | ゼンリン住宅地図 愛川町・清川村 平成9年版 | ゼンリン |
| 1199066136 | 1999年（平成11年） | ゼンリン住宅地図 愛川町・清川村 2000 | ゼンリン |
| 1101036386 | 2001年（平成13年） | ゼンリン住宅地図 愛川町・清川村 2002 | ゼンリン |
| 1103042484 | 2003年（平成15年） | ゼンリン住宅地図 愛川町・清川村 200306 | ゼンリン |
| 1105037853 | 2005年（平成17年） | ゼンリン住宅地図 愛川町・清川村 200505 | ゼンリン |
| 1107048156 | 2007年（平成19年） | ゼンリン住宅地図 愛川町・清川村 200706 | ゼンリン |
| 1109049074 | 2009年（平成21年） | ゼンリン住宅地図 愛川町・清川村 200906 | ゼンリン |
| 1111091976 | 2011年（平成23年） | ゼンリン住宅地図 愛川町・清川村 201106 | ゼンリン |
| 1113063633 | 2013年（平成25年） | ゼンリン住宅地図 愛川町・清川村 201306 | ゼンリン |
| 1113281510 | 2015年（平成27年） | ゼンリン住宅地図 愛川町・清川村 201506 | ゼンリン |
| 1113495350 | 2017年（平成29年） | ゼンリン住宅地図 愛川町・清川村 201706 | ゼンリン |
| 1113701773 | 2019年（令和元年） | ゼンリン住宅地図 愛川町・清川村 201906 | ゼンリン |
| 1113886599 | 2021年（令和3年） | ゼンリン住宅地図 愛川町・清川村 202106 | ゼンリン |
| 1122071143 | 2023年（令和5年） | ゼンリン住宅地図 愛川町・清川村 202306 | ゼンリン |

中央図書館では、みなさまの調査研究・問題解決のお手伝いをしています。
お気軽に各階カウンター・電話・ホームページの申込フォームにてお問い合わせください。

電話：045(262)0050

ホームページ：<https://www.city.yokohama.lg.jp/kurashi/kyodo-manabi/library/shirabemono/referance.html>

横浜市中心図書館