

第2回緑区中山町住居表示検討委員会

図面集

図面1 中山町全体図

図面2 中山町と寺山町の境界A

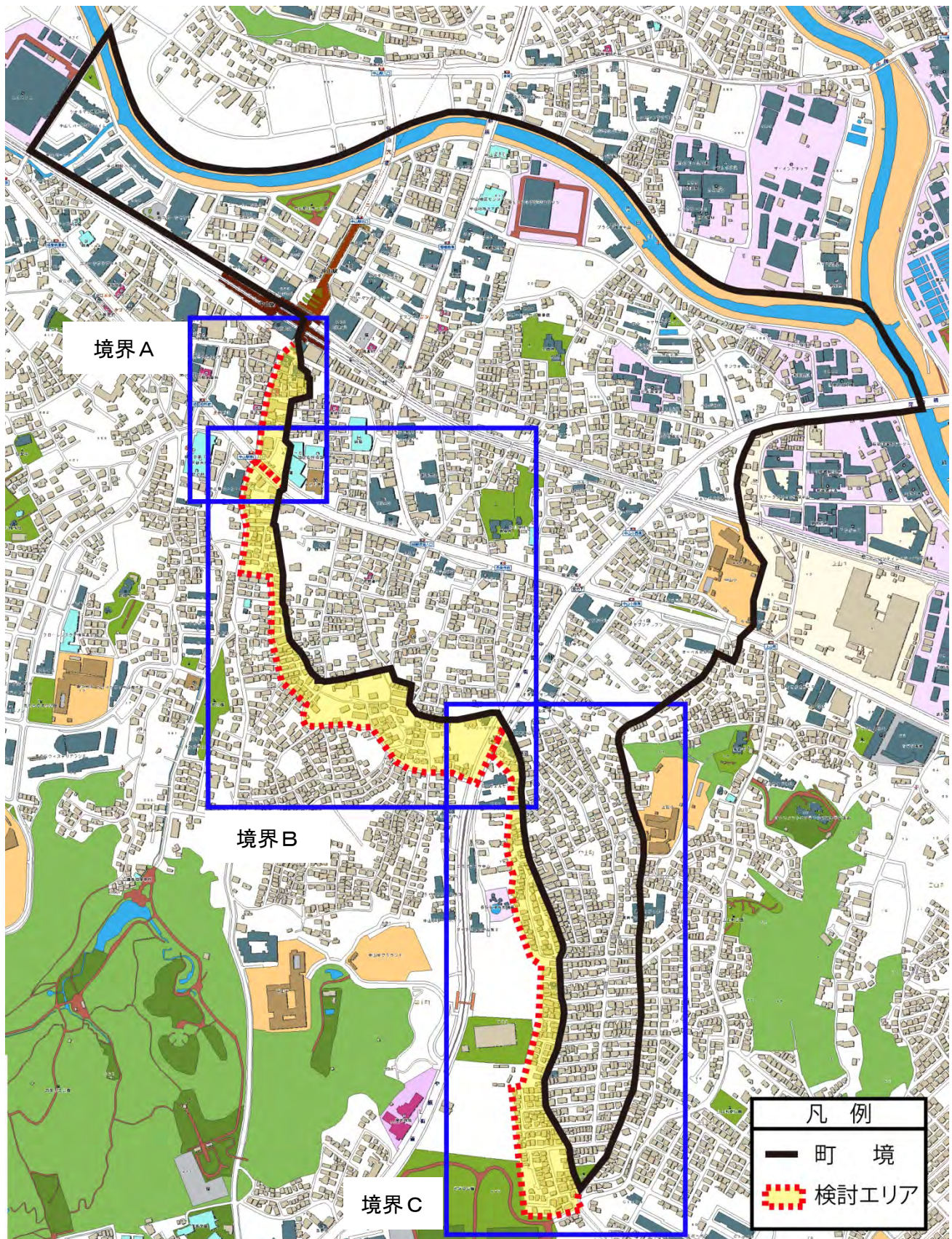
図面3 中山町と寺山町の境界B

図面4 中山町と寺山町の境界C

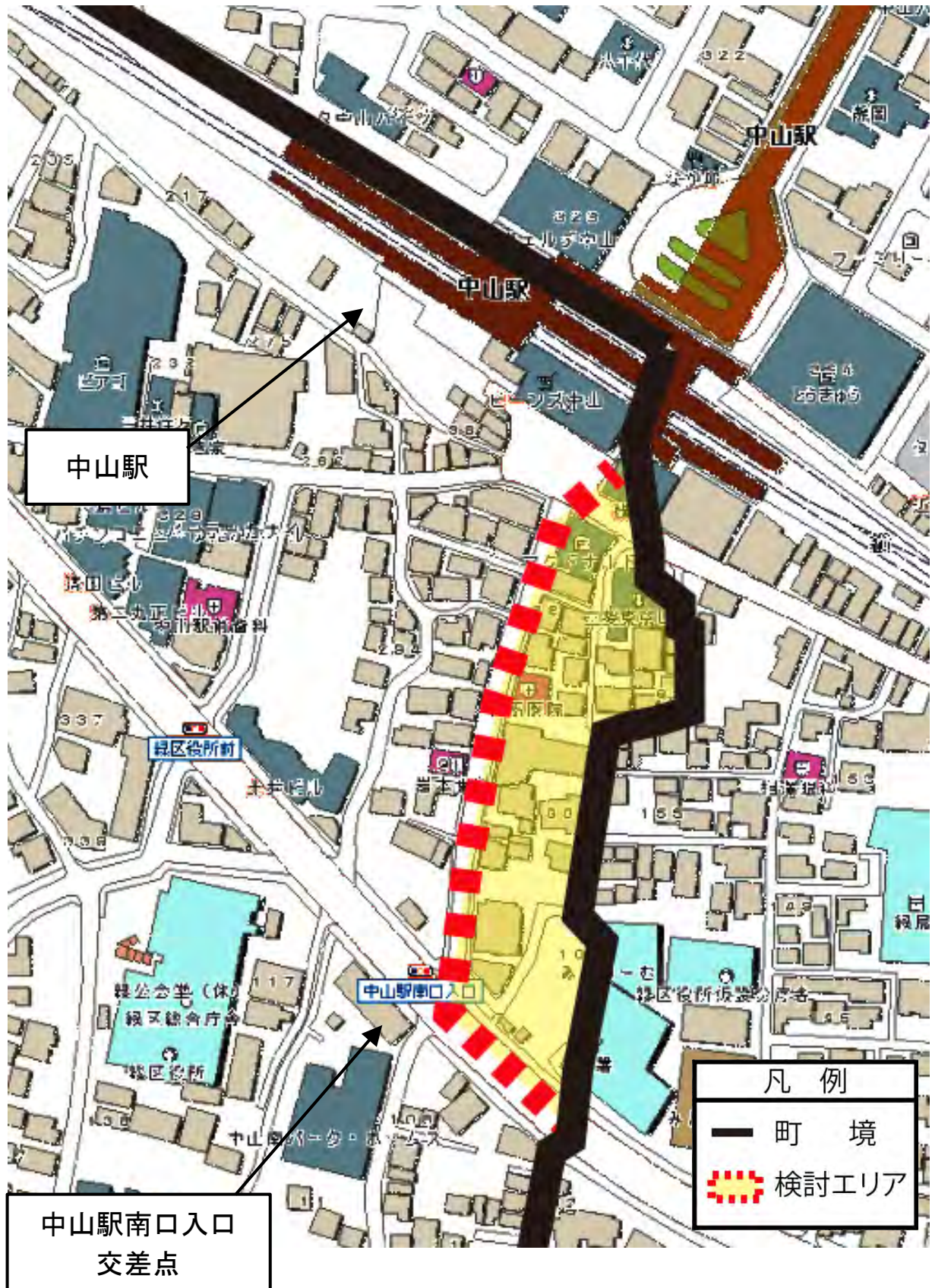
図面5 中山町の面積の目安

図面6 横浜市認定路線図

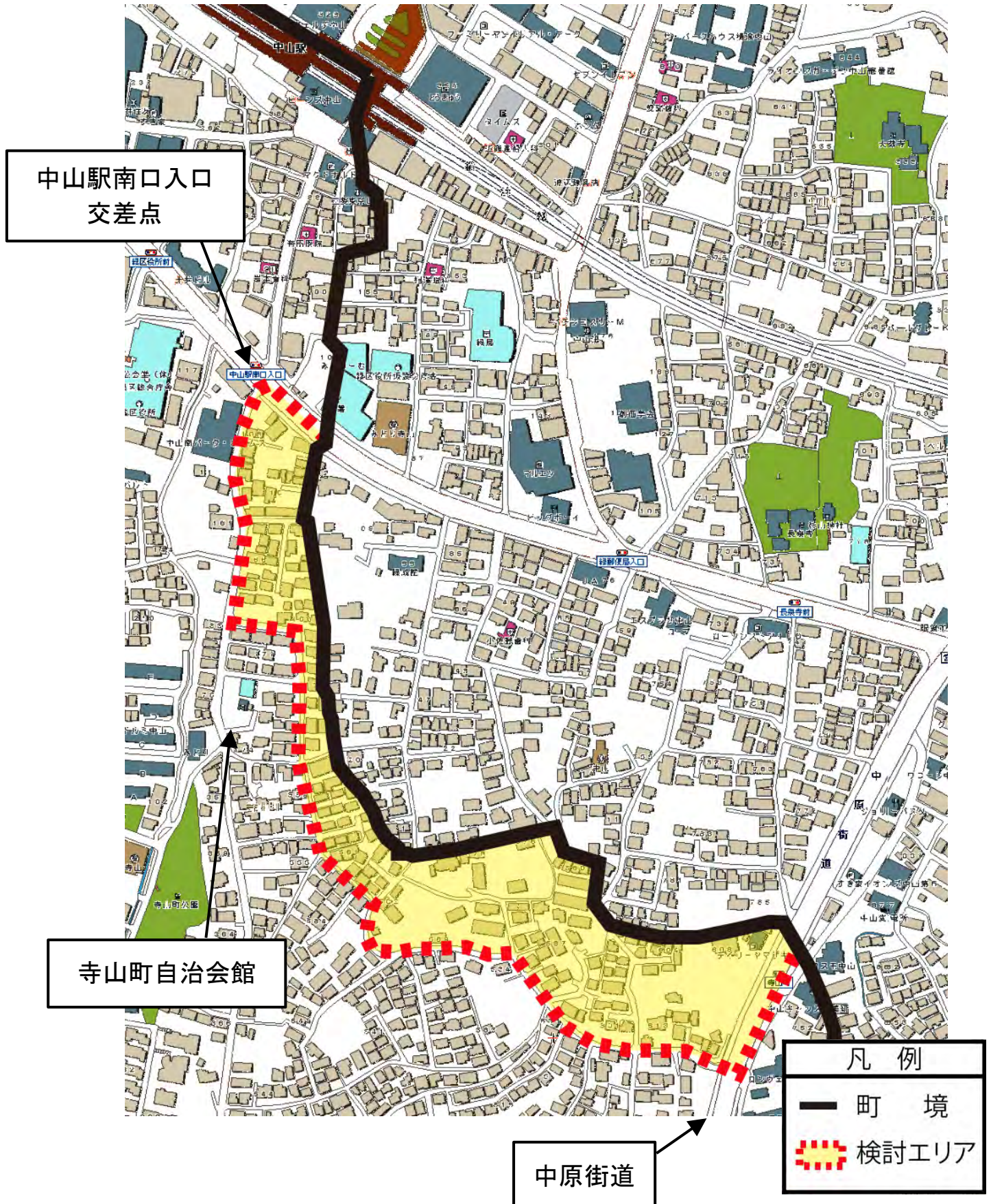
中山町全体図



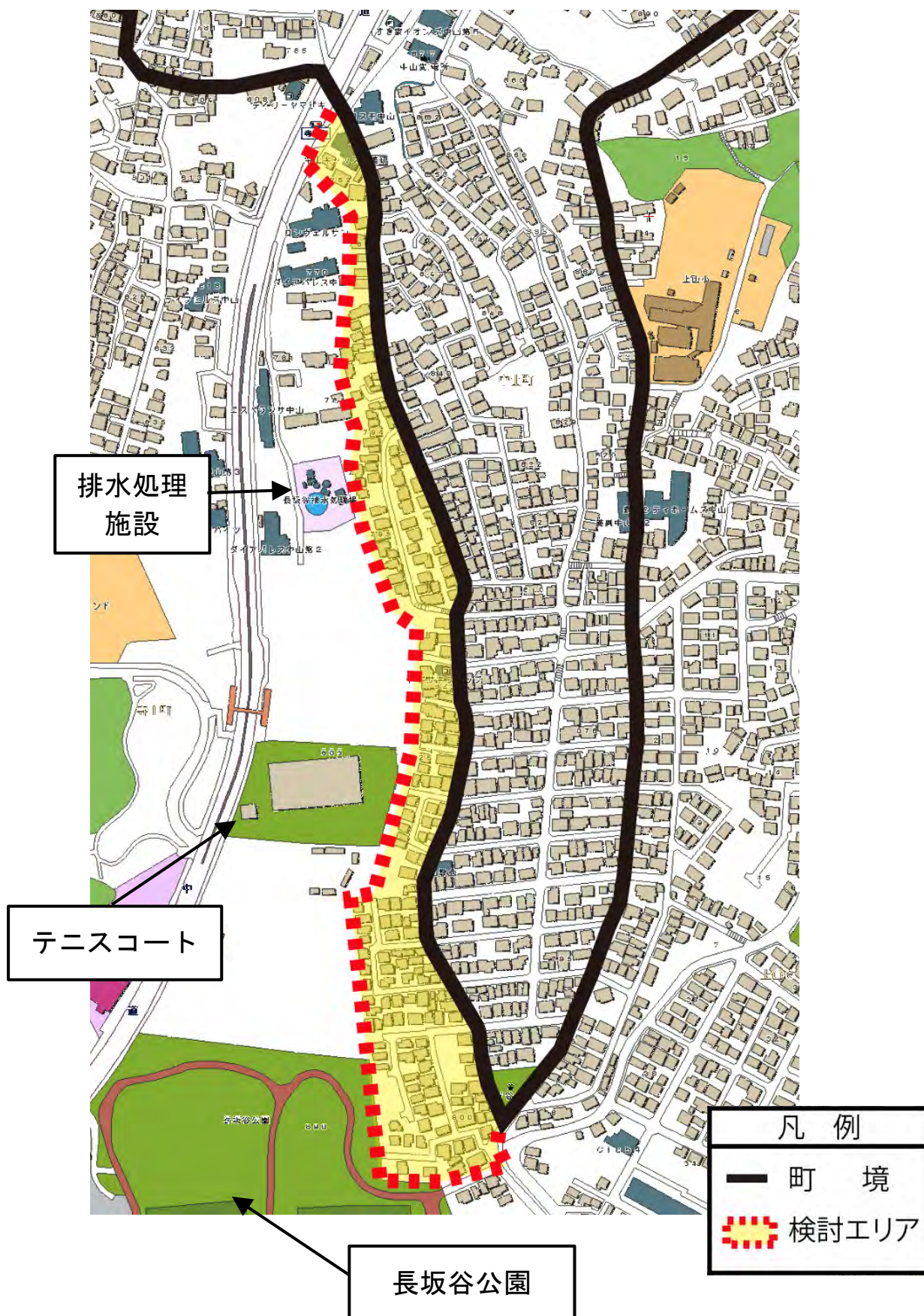
中山町と寺山町の境界A



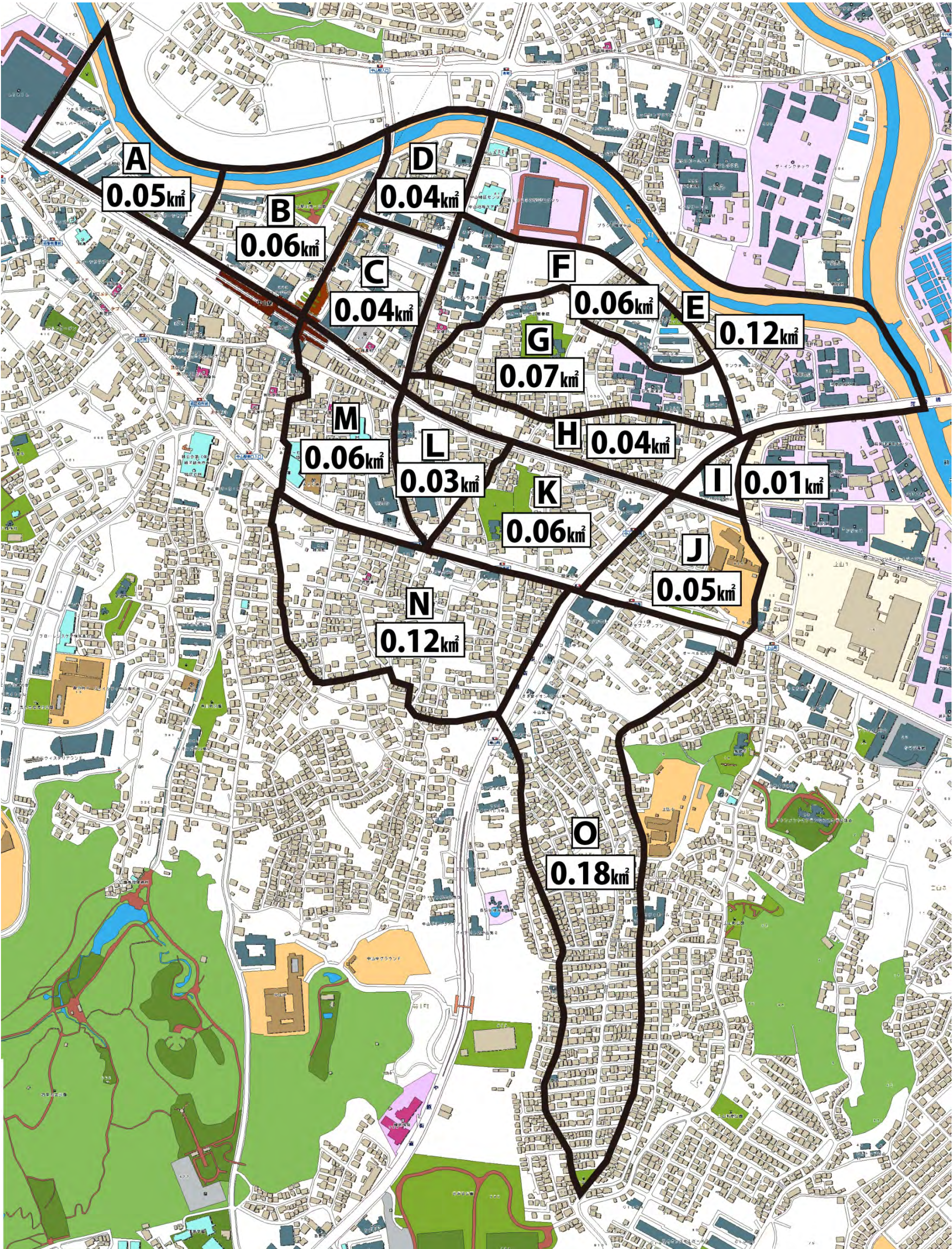
中山町と寺山町の境界B



中山町と寺山町の境界C



中山町の面積の目安



横浜市認定路線図

