



電車に乗って 横浜市民防災センターに行こう 京浜急行版

京浜急行 横浜駅改札から徒歩で向かう
2つのルートをご紹介します

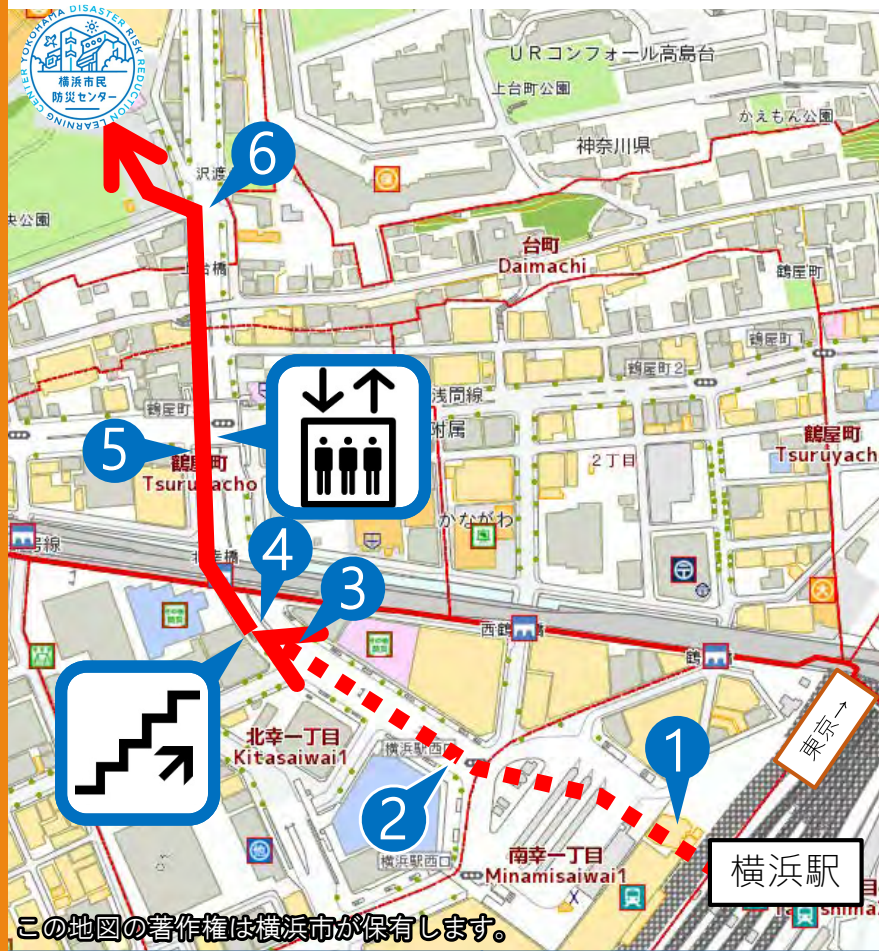
①西口ルート（中央改札）

最短ルートを通りたい方 中央改札を使いたい方
なるべく雨に濡れたくない方 にオススメ

②きた西口ルート（北改札）

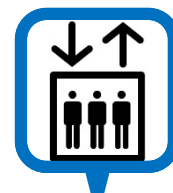
横浜駅で待ち合わせする方 大人数で向かう方
車イスやベビーカーを使う方
なるべく階段を使いたくない方 にオススメ

①西口ルート (中央改札) 徒歩約10分 (750m)



地上ルート

地下街ルート



階段
(エレベーター付)



階段
(エレベーター無)



写真番号

この地図の著作権は横浜市が保有します。



改札出て右折。西口のジョイナス地下街に入ります。



南12出口へ向かいます。



南12出口です。階段を上ります。



地上に出たら左折します。

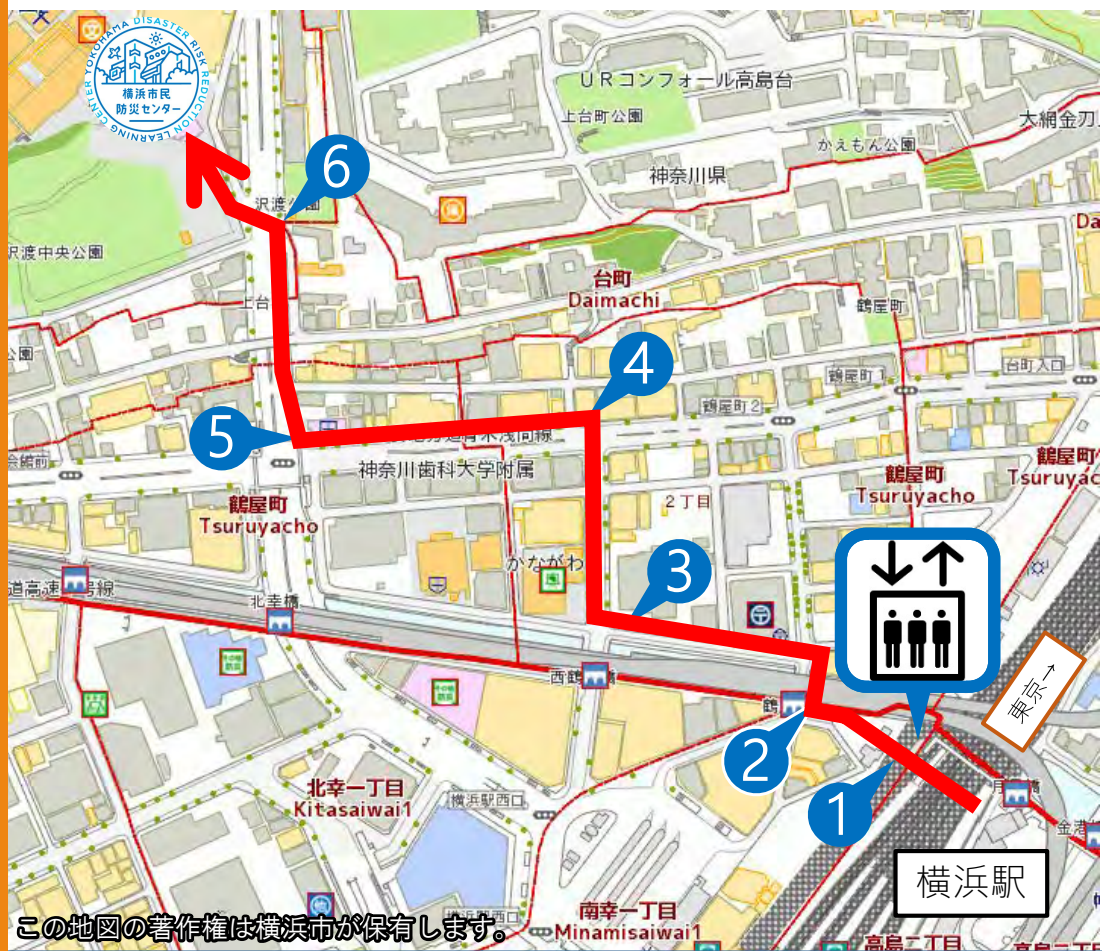


鶴屋町3丁目交差点の陸橋を渡ります。



沢渡中央公園に入って正面の建物が横浜市民防災センターです。

②きた西口ルート (北改札) 徒歩約11分 (825m)



ルート →

階段
(エレベーター付)

1

写真番号

この地図の著作権は横浜市が保有します。

