

令和7年度 データブック 港南



令和8年3月発行

はじめに

この度、港南区の現状や移り変わりをわかりやすく紹介した冊子「令和7年度 データブック港南」を発行いたしました。

これを機会に港南区の魅力・特色をより深く知っていただき、区政に関心を寄せられる皆さまや、各種の取組にお役立ていただければ幸いです。

本書に掲載した統計資料について更に詳細な数値が必要な場合や、その他お気づきの点がございましたら、下記の連絡先までお問い合わせいただきますようお願いいたします。

おわりに、刊行にあたり貴重な資料をご提供いただきました関係機関の皆さまに心から御礼申し上げます。

令和8年3月

港南区役所 総務課 統計選挙係

TEL (045) 847-8308

目 次

| | | | |
|--------------------|----|--------------------|----|
| 1 区勢・位置・地勢 | | 5 保険・年金 | |
| 区勢 | 1 | 国民健康保険 | 30 |
| 位置・地勢 | 2 | 国民年金 | 31 |
| | | 介護保険 | 32 |
| 2 人口 | | 6 子育て・教育 | |
| 令和2年国勢調査結果 | 3 | 出生数・待機児童数 | 33 |
| 人口・世帯 | 4 | 教育 | 34 |
| 高齢者人口の推移 | 5 | | |
| 年齢構成 | 6 | 7 産業 | |
| 外国人人口 | 8 | 事業所 | 35 |
| 人口の異動 | 9 | 農業 | 36 |
| 戸籍・各種届出 | 9 | 工業 | 37 |
| 町別 世帯と人口 | 10 | | |
| 町別 世帯類型 | 12 | 8 市税 | |
| 昼夜間人口・流入人口 | 14 | 市税 | 38 |
| 労働力人口 | 15 | | |
| | | 9 選挙・統計 | |
| 3 暮らし・生活・環境 | | 選挙 | 40 |
| 自治会町内会及び各種団体 | 16 | 統計 | 43 |
| 区民意識調査 | 17 | | |
| 広報 | 17 | 10 警察・消防・防災 | |
| 広聴 | 18 | 警察 | 44 |
| ごみ・資源 | 19 | 消防 | 45 |
| 住宅 | 20 | 防災 | 46 |
| 町別住居の状況 | 22 | | |
| 公園 | 24 | 11 港南区のあゆみ | 48 |
| 道路・交通 | 25 | 港南区誕生から現在まで | 50 |
| | | 略年表 | 51 |
| 4 福祉・保健・衛生 | | 12 その他 | |
| 高齢者・障害者相談 | 26 | 港南区役所案内 | 54 |
| 障害者福祉 | 26 | 区内の主な施設一覧 | 56 |
| 生活保護 | 27 | | |
| 保健 | 28 | | |
| 生活衛生 | 29 | | |

区勢

港南区の誕生は昭和44年です。

港南区は、市の南部に位置し、面積は約20平方キロメートル（市全体の約4.5%）で、山地や丘陵地のほか、大岡川や平戸永谷川にはぐくまれた平坦な土地も形成しています。



大規模な宅地開発や上大岡駅、港南台駅周辺を中心とした市街化が急速に進み、交通幹線の発達とともに、成熟した住宅都市、生活文化都市として発展してきました。その結果、市街化区域の割合が95.1%で18区中5位、住居系用途地域の割合が87.9%で18区中1位となっています。

| 区分 | 単位 | 港南区 | 横浜市 | 18区中順位 | 基準日 |
|--------------------|-------------------|---------|-------------------|--------|---------|
| 人口 | 人 | 211,463 | 3,769,150 | 8位 | R7.4.1 |
| 世帯数 | 世帯 | 97,936 | 1,827,978 | 9位 | R7.4.1 |
| 面積 | km ² | 19.9 | 438.2 | 13位 | R7.4.1 |
| 市街化区域の割合 | % | 95.1 | 77.4 | 5位 | R7.3.31 |
| 住居系用途地域の割合 | % | 87.9 | 57.2 | 1位 | R7.3.31 |
| 一世帯あたりの人員 | 人 | 2.16 | 2.06 | 9位 | R7.4.1 |
| 人口密度 | 人/km ² | 10,626 | 8,601 | 5位 | R7.4.1 |
| 平均年齢 | 歳 | 49.4 | 47.2 | 4位 | R7.3.31 |
| 外国人人口 | 人 | 3,676 | 128,914 | 15位 | R7.3.31 |
| 選挙人名簿登録者数 | 人 | 180,323 | 3,138,295 | 7位 | R7.12.1 |
| 高齢者人口比率 (65歳以上) | % | 29.3 | 25.1 | 4位 | R7.3.31 |
| 昼夜間人口比率 | % | 81.2 | 92.5 | 15位 | R2.10.1 |
| 自治会町内会数 | 団体 | 169 | 2,819 | 6位 | R7.4.1 |
| 事業所数 | 事業所 | 5,484 | 116,479 | 10位 | R3.6.1 |
| 従業者数 | 人 | 56,316 | 15,277,783 | 11位 | R3.6.1 |
| 公園数 | 箇所 | 185 | 2,728 (県立公園含む) | 5位 | R7.3.31 |

*市街化区域とは、すでに市街地を形成している区域及びおおむね10年以内に優先的かつ計画的に市街化をはかるべき区域のこと。

*住居系用途地域とは、都市計画法における用途地域の分類の中で、住居系の分類を合計したもののこと。

| 駅別1日平均乗車数（令和6年度）（単位：人） | | | |
|------------------------|--------|---------|--------|
| 京急上大岡駅 | 62,954 | 地下鉄上永谷駅 | 16,384 |
| 地下鉄上大岡駅 | 33,405 | 地下鉄下永谷駅 | 4,933 |
| 地下鉄港南中央駅 | 9,157 | JR港南台駅 | 28,386 |

| | | | |
|-------------------------------------|---|------------|---|
| 港南区の花 |  | 港南区シンボルマーク |  <p>区制25周年を記念して、平成6年に多くの区民の参加と協力により制定されました。</p> <p>地域活動を盛り上げ、応援し、港南区らしい地域づくりを進めるため、平成22年に公募により地域活動応援標語を決定し、ロゴマークを制定しました。</p> |
| ヒマワリ・アジサイ・キキョウ S54.10月制定（区制10周年） | | 港南区の木 | |
| クロガネモチ H6.10月制定（区制25周年） | | 港南区の鳥 | |
| シジュウカラ H6.10月制定（区制25周年） | | | |

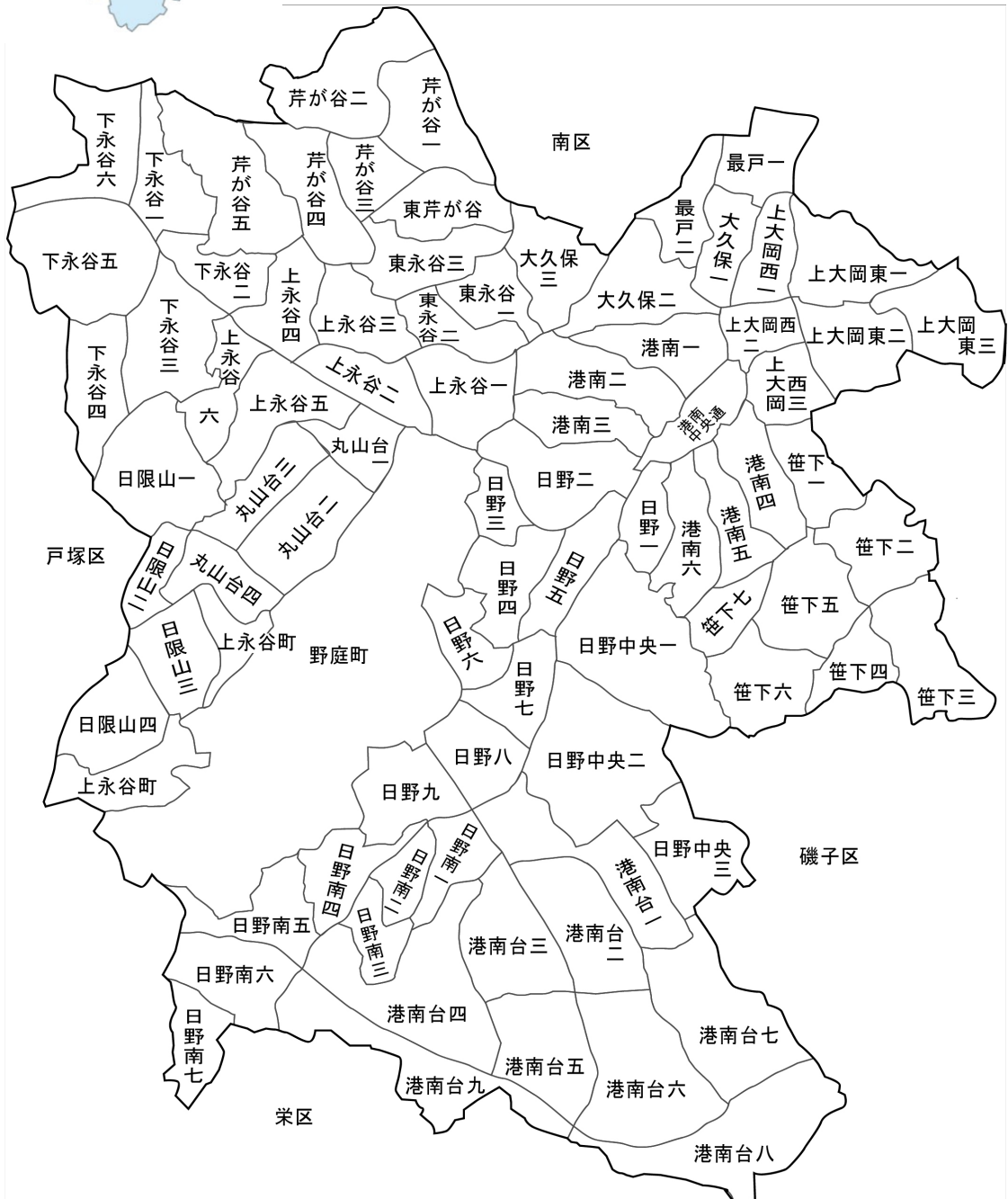
位置・地勢

市の南部に位置している港南区は、東は磯子区、西は戸塚区、南は栄区、北は南区に接しています。区域面積の割に町数は84と多く、人口密度は1万人/km²を超えており、18区中5番目の高さとなっています。これは野庭地区や港南台地区などの大規模団地を多く抱える港南区の特徴を示しています。



◇ 地 勢

| | |
|------|-------------------|
| 最高地 | 港南台八丁目 (海拔128.9m) |
| 東西距離 | 5.10km |
| 南北距離 | 6.60km |
| 東 端 | 上大岡東三丁目 |
| 西 端 | 上永谷町 |
| 南 端 | 港南台八丁目 |
| 北 端 | 芹が谷二丁目 |



令和2年国勢調査結果

令和2年10月1日の世帯数と人口は、令和3年11月30日に総務省統計局において公表された令和2年国勢調査人口等基本集計結果(確定値)です。

◇横浜市の人口の推移

| 年次(回) | 人口(人) | | | 1世帯当たり人員(人) | 面積(km ²) | 人口密度(人/km ²) |
|------------|-----------|-----------|--------|-------------|----------------------|--------------------------|
| | 総数 | 対前回調査 | | | | |
| | | 増減数 | 増減率(%) | | | |
| 大正9年(第1回) | 422,938 | — | — | 4.44 | 37.03 | 11,421 |
| 14年(第2回) | 405,888 | △ 17,050 | △ 4.0 | 4.26 | 37.03 | 10,961 |
| 昭和5年(第3回) | 620,306 | 214,418 | 52.8 | 4.56 | 133.88 | 4,633 |
| 10年(第4回) | 704,290 | 83,984 | 13.5 | 4.74 | 135.63 | 5,193 |
| 15年(第5回) | 968,091 | 263,801 | 37.5 | 4.88 | 400.97 | 2,414 |
| 22年(第6回) | 814,379 | △ 153,712 | △ 15.9 | 4.58 | 400.97 | 2,031 |
| 25年(第7回) | 951,189 | 136,810 | 16.8 | 4.52 | 408.66 | 2,328 |
| 30年(第8回) | 1,143,687 | 192,498 | 20.2 | 4.47 | 405.56 | 2,820 |
| 35年(第9回) | 1,375,710 | 232,023 | 20.3 | 4.00 | 405.60 | 3,392 |
| 40年(第10回) | 1,788,915 | 413,205 | 30.0 | 3.71 | 412.94 | 4,332 |
| 45年(第11回) | 2,238,264 | 449,349 | 25.1 | 3.48 | 417.63 | 5,359 |
| 50年(第12回) | 2,621,771 | 383,507 | 17.1 | 3.29 | 421.46 | 6,221 |
| 55年(第13回) | 2,773,674 | 151,903 | 5.8 | 3.00 | 426.72 | 6,500 |
| 60年(第14回) | 2,992,926 | 219,252 | 7.9 | 2.91 | 430.75 | 6,948 |
| 平成2年(第15回) | 3,220,331 | 227,405 | 7.6 | 2.75 | 435.25 | 7,399 |
| 7年(第16回) | 3,307,136 | 86,805 | 2.7 | 2.62 | 435.89 | 7,587 |
| 12年(第17回) | 3,426,651 | 119,515 | 3.6 | 2.50 | 437.12 | 7,839 |
| 17年(第18回) | 3,579,628 | 152,977 | 4.5 | 2.42 | 437.38 | 8,184 |
| 22年(第19回) | 3,688,773 | 109,145 | 3.0 | 2.33 | 437.38 | 8,434 |
| 27年(第20回) | 3,724,844 | 36,071 | 1.0 | 2.26 | 437.49 | 8,514 |
| 令和2年(第21回) | 3,777,491 | 52,647 | 1.4 | 2.15 | 437.71 | 8,630 |

資料:政策経営局

◇行政区別人口の推移

※()内は順位

| 行政区 | 人口(人) | | |
|-------|--------------|--------------|--------------|
| | 平成22年(第19回) | 平成27年(第20回) | 令和2年(第21回) |
| 鶴見区 | 272,178 (4) | 285,356 (3) | 297,437 (3) |
| 神奈川区 | 233,429 (6) | 238,966 (6) | 247,267 (5) |
| 西区 | 94,867 (18) | 98,532 (18) | 104,935 (18) |
| 中区 | 146,033 (15) | 148,312 (15) | 151,388 (15) |
| 南区 | 196,153 (11) | 194,827 (11) | 198,157 (11) |
| 港南区 | 221,411 (7) | 215,736 (7) | 215,248 (7) |
| 保土ヶ谷区 | 206,634 (9) | 205,493 (9) | 207,811 (9) |
| 旭区 | 251,086 (5) | 247,144 (5) | 245,174 (6) |
| 磯子区 | 163,237 (13) | 166,229 (13) | 166,731 (13) |
| 金沢区 | 209,274 (8) | 202,229 (10) | 198,939 (10) |
| 港北区 | 329,471 (1) | 344,172 (1) | 358,530 (1) |
| 緑区 | 177,631 (12) | 180,366 (12) | 183,082 (12) |
| 青葉区 | 304,297 (2) | 309,692 (2) | 310,756 (2) |
| 都筑区 | 201,271 (10) | 211,751 (8) | 213,132 (8) |
| 戸塚区 | 274,324 (3) | 275,283 (4) | 283,709 (4) |
| 栄区 | 124,866 (17) | 122,171 (17) | 120,194 (17) |
| 泉区 | 155,698 (14) | 154,025 (14) | 152,378 (14) |
| 瀬谷区 | 126,913 (16) | 124,560 (16) | 122,623 (16) |

資料:政策経営局

人口・世帯

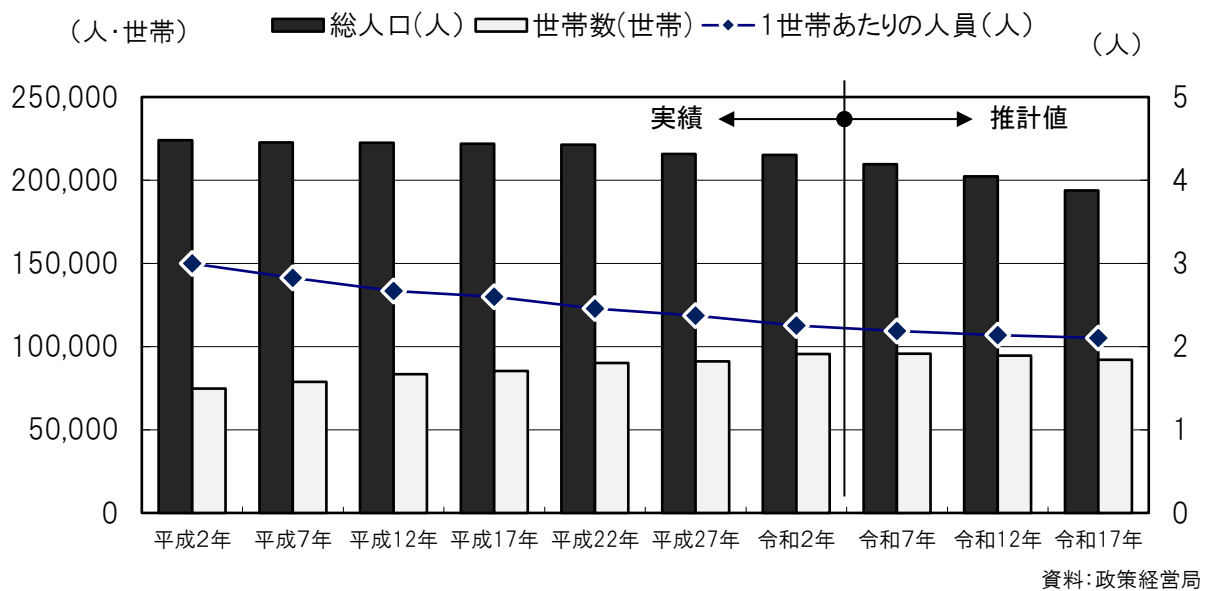
51年で、人口は約2.3倍に増加していますが、一世帯あたりの人数は年々減少しています。

港南区の人口は、昭和44年に区が発足した当初の9万5,545人に対して、51年後の令和2年10月1日現在の人口は、約2.3倍の21万5,248人となっています。

平成2年頃まで、集合住宅建設をはじめとした宅地開発により、人口が増え続けましたが、その後は人口減少の傾向が表れ、今後の将来推計でも、人口減少が続く見込みです。

また、世帯数は年々増加している一方、一世帯あたりの人員は区発足当初から減少しています。

◇港南区の人口・世帯の推移



* 折れ線グラフは縦軸右側、棒グラフは左側の単位で表しています。
 * 平成2年～令和2年は、国勢調査人口(10月1日現在)、
 令和7年～令和17年は、令和2年を基準時点とした中位推計の将来人口

(単位: 人 世帯数のみ: 世帯)

| 年 | 平成2年 | 平成7年 | 平成12年 | 平成17年 | 平成22年 | 平成27年 | 令和2年 | 令和7年 | 令和12年 | 令和17年 |
|-----------|---------|---------|---------|---------|---------|---------|---------|---------|---------|---------|
| 総人口 | 224,036 | 222,694 | 222,596 | 221,837 | 221,411 | 215,736 | 215,248 | 209,551 | 202,266 | 193,770 |
| 男 | 113,657 | 112,245 | 111,652 | 110,890 | 110,026 | 106,126 | 105,015 | 101,780 | 97,976 | 93,763 |
| 女 | 110,379 | 110,449 | 110,944 | 110,947 | 111,385 | 109,610 | 110,233 | 107,771 | 104,290 | 100,007 |
| 世帯数 | 74,731 | 78,838 | 83,375 | 85,377 | 90,108 | 91,007 | 95,526 | 95,779 | 94,604 | 92,122 |
| うち単独世帯数 | 13,985 | 16,240 | 18,429 | 20,157 | 24,526 | 27,117 | 32,792 | 33,751 | 33,946 | 33,433 |
| 1世帯あたりの人数 | 3.00 | 2.82 | 2.67 | 2.60 | 2.46 | 2.37 | 2.25 | 2.19 | 2.14 | 2.10 |

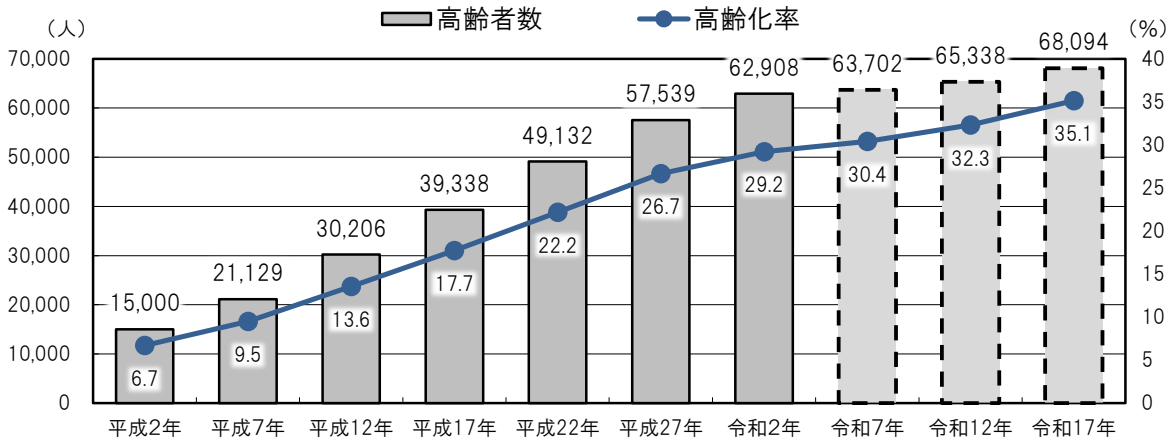
* 平成2年～令和2年は国勢調査人口(10月1日現在)、
 令和7年～令和17年は、令和2年を基準時点とした中位推計の将来人口

資料: 政策経営局

高齢者人口の推移

区の総人口は減少傾向ですが、高齢化率は年々上昇しており、令和2年の高齢化率は29.2%です。
また、令和17年の高齢化率の将来推計は、35.1%になっています。

◇港南区内高齢者数の推移とその将来推計



* 高齢者数とは65歳以上の人口、高齢化率は高齢者の全人口に占める割合

資料：政策経営局

* 平成2年～令和2年は国勢調査人口(10月1日現在)、
平成27年、令和2年は不詳補完値による
令和7年～令和17年は令和2年を基準時点とした中位推計の将来人口(10月1日現在)

◇高齢化率の推移

| 区分 | 平成27年 | | | 令和2年 | | | 65歳以上 増加数(人) | 65歳以上 増減率(%) |
|-----|-----------|----------|---------|-----------|----------|---------|-----------------|-----------------|
| | 総人口(人) | 65歳以上(人) | 高齢化率(%) | 総人口(人) | 65歳以上(人) | 高齢化率(%) | | |
| 横浜市 | 3,724,844 | 871,030 | 23.4 | 3,777,491 | 946,678 | 25.1 | 75,648 | 8.7 |
| 港南区 | 215,736 | 57,539 | 26.7 | 215,248 | 62,908 | 29.2 | 5,369 | 9.3 |

* 高齢者数は不詳補完値による。

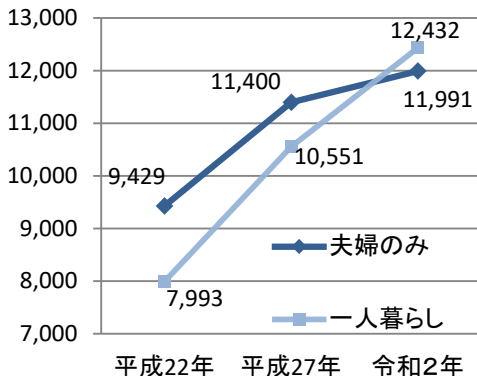
資料：総務省統計局 平成27年国勢調査、令和2年国勢調査(10月1日現在)

◇高齢者世帯の推移

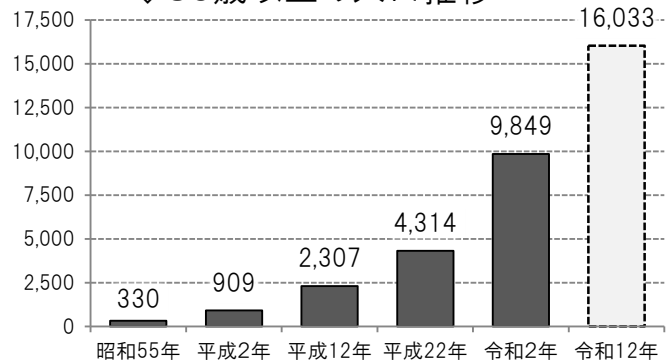
| | 世帯総数 | 65歳以上世帯員のみ | | | |
|-------|--------|------------|------------|--------|------------|
| | | 夫婦のみ | 世帯総数に占める割合 | 一人暮らし | 世帯総数に占める割合 |
| 平成22年 | 90,108 | 9,429 | 10.5% | 7,993 | 8.9% |
| 平成27年 | 91,007 | 11,400 | 12.5% | 10,551 | 11.6% |
| 令和2年 | 95,526 | 11,991 | 12.6% | 12,432 | 13.0% |

◇高齢者世帯の状況

高齢者夫婦のみの世帯は10年で約1.3倍、一人暮らし高齢者世帯は10年で約1.5倍に増加



◇85歳以上の人口推移




資料：昭和55年～令和2年は国勢調査人口(10月1日現在)、
令和12年は令和2年を基準時点とした中位推計の将来人口(10月1日現在)

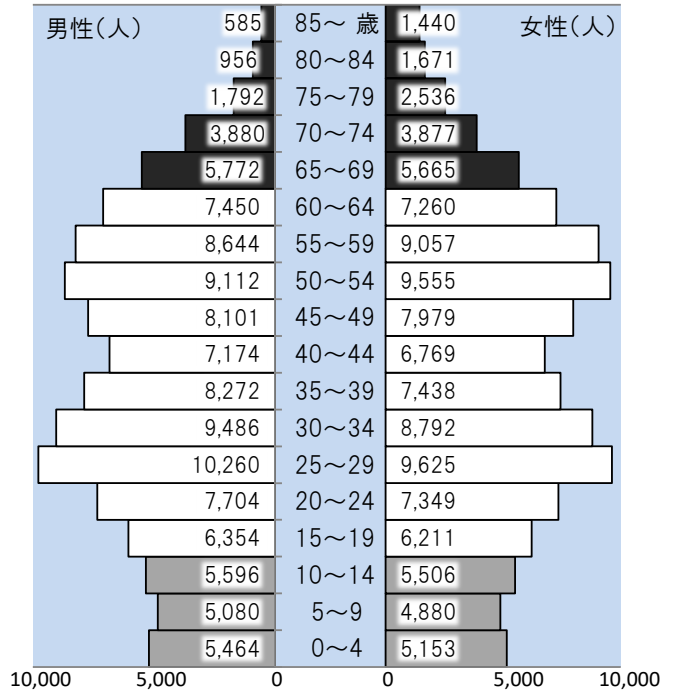
年齢構成

現在では少子高齢化が進み、10代よりも70代の人口が多いことが分かります。港南区の65歳以上の割合は、令和2年時点で28.5%であり、横浜市内で5番目に高齢化が進んでいます。

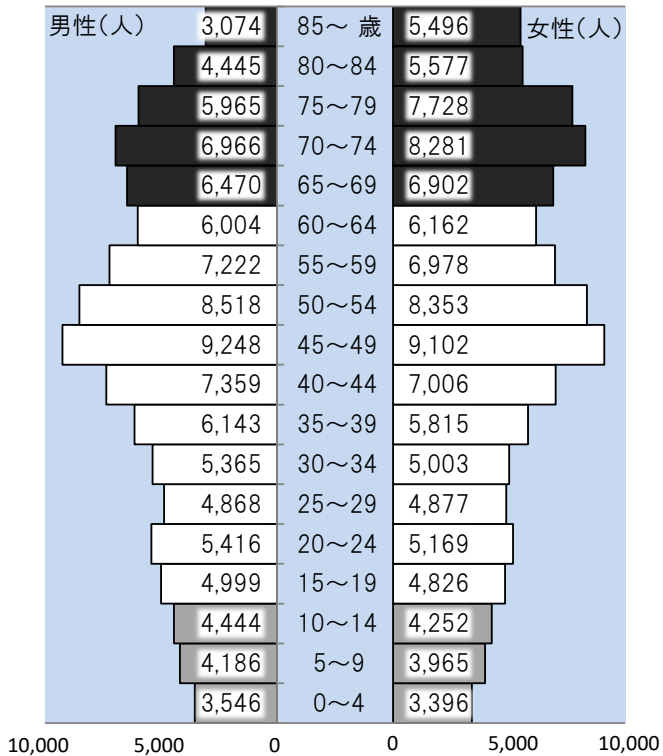
◇昭和55年の人口ピラミッド



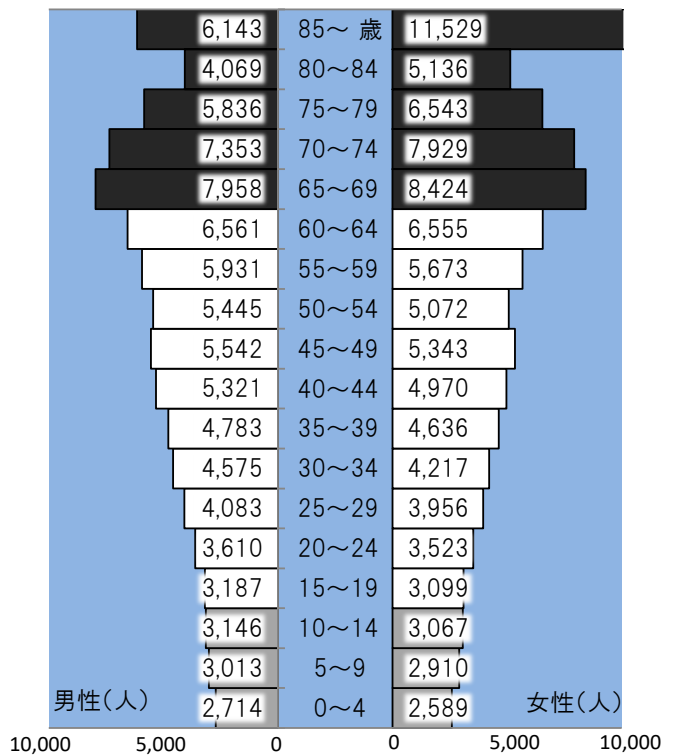
◇平成12年の人口ピラミッド



◇令和2年の人口ピラミッド

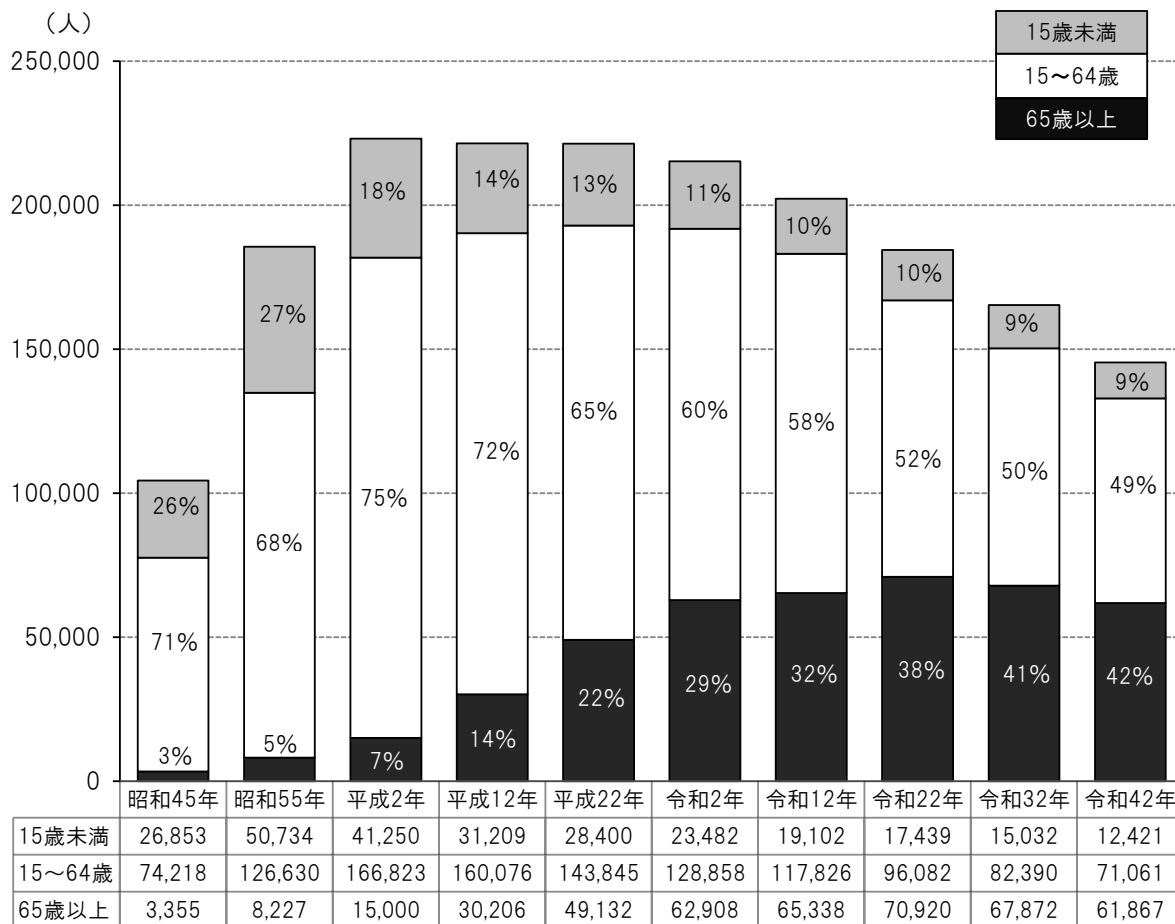


◇令和22年の人口ピラミッド(推計)



資料: 政策経営局(各年1月1日現在)

◇港南区の年齢3区分別人口の推移と将来人口推計



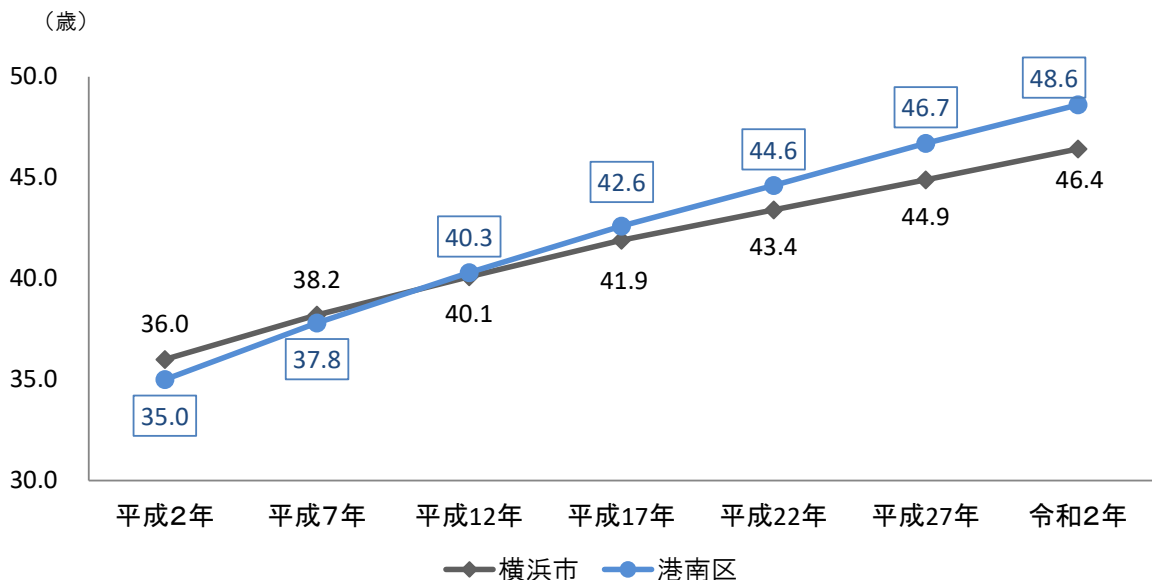
資料：政策経営局

* 昭和45年～令和2年は国勢調査人口（10月1日現在）

* 令和12年以降は令和2年を基準時点とした中位推計の将来人口（10月1日現在）

* 令和2年は不詳補完値による

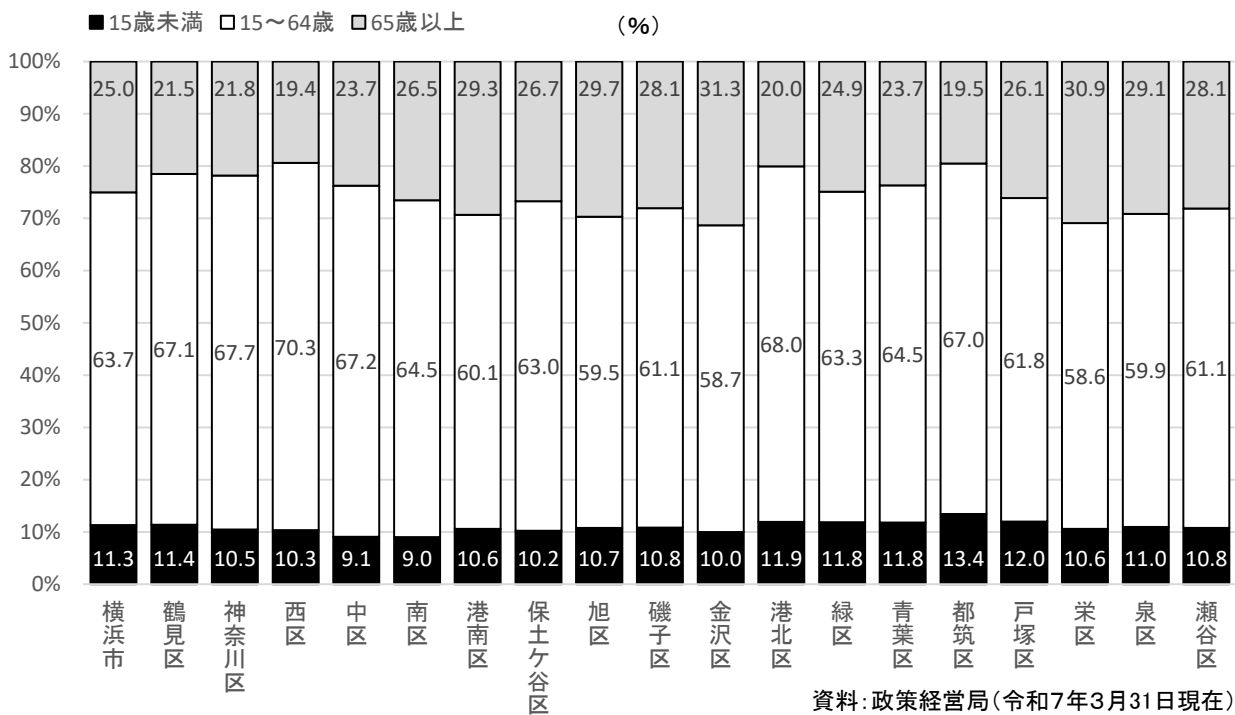
◇平均年齢の推移



資料：国勢調査人口（各年10月1日現在）

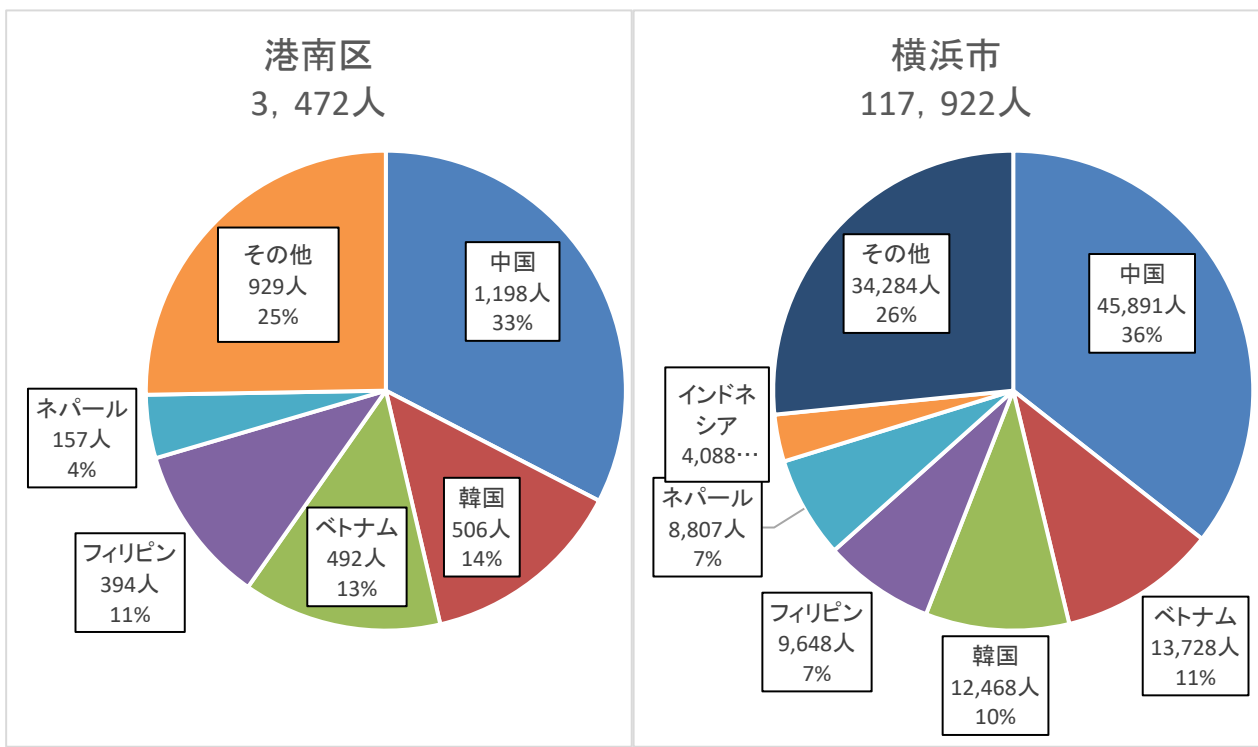
* 平成27年及び令和2年は不詳補完値による

◇ 区別年齢3区分人口比率



外国人人口

◇外国人人口(令和7年3月末現在)



人口の異動

令和6年中の人口の異動は、5区で増加、13区で減少しました。港南区では、今年度約0.8%の減少がみられました。

港南区の人口の異動に関して、転入・転出による「社会動態」は、平成28年以来8年ぶりに転出者が転入者を上回り、減少しました。出生・死亡による「自然動態」は、死亡数が出生数を上回り減少が続いており、港南区の全体の人口は減少しています。世帯数については増加が続いています。

◇港南区の人口異動の推移

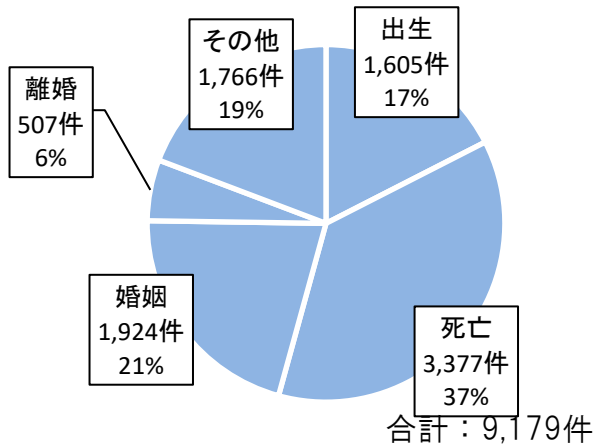
| 項目 | | 令和元年 | 令和2年 | 令和3年 | 令和4年 | 令和5年 | 令和6年 | |
|--------|--------|-------|--------|-------|---------|---------|---------|-------|
| 社会動態 | 転入 | 市外 | 5,671 | 5,165 | 5,272 | 5,276 | 5,318 | 5,114 |
| | | 市内 | 4,356 | 4,640 | 4,671 | 4,154 | 4,001 | 3,486 |
| | | 計 | 10,027 | 9,805 | 9,943 | 9,430 | 9,319 | 8,600 |
| | 転出 | 市外 | 5,350 | 5,107 | 5,041 | 5,415 | 5,359 | 5,240 |
| | | 市内 | 3,966 | 4,121 | 3,948 | 3,784 | 3,784 | 3,714 |
| 計 | | 9,316 | 9,228 | 8,989 | 9,199 | 9,143 | 8,954 | |
| その他の増減 | | 1 | 122 | 33 | 59 | 121 | 110 | |
| 社会動態増減 | | 712 | 699 | 987 | 290 | 297 | △ 244 | |
| 自然動態 | 出生 | 1,288 | 1,349 | 1,342 | 1,232 | 1,311 | 1,152 | |
| | 死亡 | 2,140 | 2,168 | 2,206 | 2,432 | 2,510 | 2,607 | |
| | 自然動態増減 | △ 852 | △ 819 | △ 864 | △ 1,200 | △ 1,199 | △ 1,455 | |
| 人口増減 | | △ 140 | △ 120 | 123 | △ 910 | △ 902 | △ 1,699 | |
| 世帯増減 | | 955 | 1,527 | 1,008 | 424 | 425 | 200 | |

資料：政策経営局

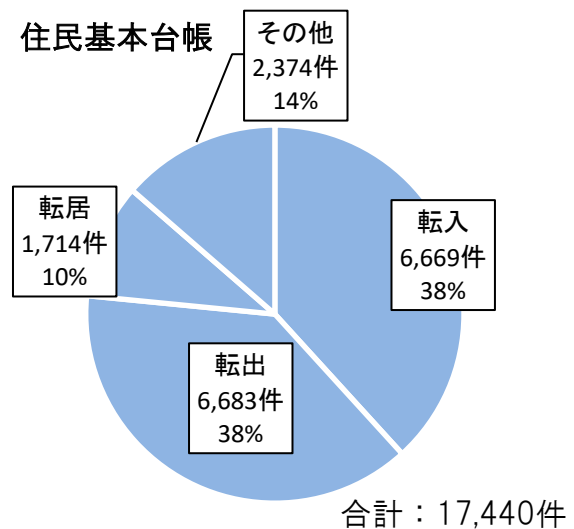
戸籍・各種届出

◇1年間の届出状況（令和6年度）

戸籍の届出状況



住民基本台帳



<本籍数> 75,437
<本籍人口> 182,913 人

資料：港南区戸籍課

町別 世帯と人口

| | 世帯数 | 人 口 (人) | | | 65歳以上 | 65歳以上 | 面積 (K m ²) | 人口密度 (人/K m ²) |
|---------------|---------|---------|---------|---------|--------|-------------|---------------------------|-------------------------------|
| | | 総 数 | 男 | 女 | 人口(人) | 人口比率 (%) | | |
| 港 南 区 | 103,975 | 211,186 | 102,325 | 108,861 | 61,968 | 29.3 | 19.86 | 10,633 |
| 最 戸 一 丁 目 | 1,755 | 3,364 | 1,656 | 1,708 | 673 | 20.0 | 0.156 | 21,564 |
| 最 戸 二 丁 目 | 1,313 | 2,519 | 1,230 | 1,289 | 532 | 21.1 | 0.148 | 17,020 |
| 大 久 保 一 丁 目 | 1,378 | 2,321 | 1,144 | 1,177 | 614 | 26.5 | 0.137 | 16,942 |
| 大 久 保 二 丁 目 | 2,360 | 4,552 | 2,205 | 2,347 | 950 | 20.9 | 0.241 | 18,888 |
| 大 久 保 三 丁 目 | 2,041 | 4,522 | 2,210 | 2,312 | 1,027 | 22.7 | 0.209 | 21,636 |
| 港 南 一 丁 目 | 1,589 | 2,945 | 1,500 | 1,445 | 705 | 23.9 | 0.194 | 15,180 |
| 港 南 二 丁 目 | 2,042 | 4,387 | 2,108 | 2,279 | 943 | 21.5 | 0.240 | 18,279 |
| 港 南 三 丁 目 | 1,106 | 2,171 | 1,051 | 1,120 | 541 | 24.9 | 0.173 | 12,549 |
| 港 南 四 丁 目 | 838 | 1,480 | 839 | 641 | 319 | 21.6 | 0.184 | 8,043 |
| 港 南 五 丁 目 | 826 | 1,546 | 760 | 786 | 419 | 27.1 | 0.141 | 10,965 |
| 港 南 六 丁 目 | 1,619 | 3,136 | 1,545 | 1,591 | 809 | 25.8 | 0.199 | 15,759 |
| 港 南 中 央 通 | 780 | 1,453 | 707 | 746 | 293 | 20.2 | 0.118 | 12,314 |
| 日 野 一 丁 目 | 453 | 884 | 445 | 439 | 178 | 20.1 | 0.091 | 9,714 |
| 日 野 二 丁 目 | 1,564 | 3,102 | 1,519 | 1,583 | 838 | 27.0 | 0.289 | 10,734 |
| 日 野 三 丁 目 | 1,183 | 2,771 | 1,357 | 1,414 | 627 | 22.6 | 0.091 | 30,451 |
| 日 野 四 丁 目 | 1,114 | 2,308 | 1,125 | 1,183 | 715 | 31.0 | 0.180 | 12,822 |
| 日 野 五 丁 目 | 1,028 | 2,024 | 978 | 1,046 | 484 | 23.9 | 0.177 | 11,435 |
| 日 野 六 丁 目 | 636 | 1,411 | 773 | 638 | 86 | 6.1 | 0.154 | 9,162 |
| 日 野 七 丁 目 | 596 | 1,249 | 614 | 635 | 412 | 33.0 | 0.177 | 7,056 |
| 日 野 八 丁 目 | 1,080 | 2,265 | 1,057 | 1,208 | 732 | 32.3 | 0.168 | 13,482 |
| 日 野 九 丁 目 | 982 | 2,148 | 1,035 | 1,113 | 667 | 31.1 | 0.203 | 10,581 |
| 野 庭 町 | 10,066 | 19,448 | 9,099 | 10,349 | 7,628 | 39.2 | 2.097 | 9,274 |
| 上 永 谷 町 | 64 | 137 | 62 | 75 | 41 | 29.9 | 0.292 | 469 |
| 下 永 谷 一 丁 目 | 531 | 1,186 | 586 | 600 | 415 | 35.0 | 0.168 | 7,060 |
| 下 永 谷 二 丁 目 | 793 | 1,647 | 772 | 875 | 535 | 32.5 | 0.137 | 12,022 |
| 下 永 谷 三 丁 目 | 1,424 | 3,044 | 1,479 | 1,565 | 799 | 26.2 | 0.294 | 10,354 |
| 下 永 谷 四 丁 目 | 867 | 1,670 | 777 | 893 | 705 | 42.2 | 0.202 | 8,267 |
| 下 永 谷 五 丁 目 | 1,699 | 3,596 | 1,762 | 1,834 | 1,044 | 29.0 | 0.339 | 10,608 |
| 下 永 谷 六 丁 目 | 613 | 1,355 | 697 | 658 | 251 | 18.5 | 0.273 | 4,963 |
| 上 大 岡 東 一 丁 目 | 1,978 | 3,933 | 1,926 | 2,007 | 978 | 24.9 | 0.259 | 15,185 |
| 上 大 岡 東 二 丁 目 | 1,905 | 3,438 | 1,793 | 1,645 | 794 | 23.1 | 0.223 | 15,417 |
| 上 大 岡 東 三 丁 目 | 268 | 532 | 262 | 270 | 188 | 35.3 | 0.256 | 2,078 |
| 上 大 岡 西 一 丁 目 | 960 | 1,770 | 793 | 977 | 536 | 30.3 | 0.123 | 14,390 |
| 上 大 岡 西 二 丁 目 | 846 | 1,361 | 660 | 701 | 350 | 25.7 | 0.099 | 13,747 |
| 上 大 岡 西 三 丁 目 | 1,410 | 2,663 | 1,324 | 1,339 | 515 | 19.3 | 0.135 | 19,726 |
| 笹 下 一 丁 目 | 1,020 | 1,943 | 943 | 1,000 | 614 | 31.6 | 0.152 | 12,783 |
| 笹 下 二 丁 目 | 1,272 | 2,433 | 1,192 | 1,241 | 595 | 24.5 | 0.232 | 10,487 |
| 笹 下 三 丁 目 | 1,543 | 3,280 | 1,619 | 1,661 | 825 | 25.2 | 0.258 | 12,713 |
| 笹 下 四 丁 目 | 714 | 1,874 | 946 | 928 | 288 | 15.4 | 0.136 | 13,779 |
| 笹 下 五 丁 目 | 1,483 | 3,060 | 1,546 | 1,514 | 875 | 28.6 | 0.228 | 13,421 |
| 笹 下 六 丁 目 | 1,131 | 2,447 | 1,193 | 1,254 | 627 | 25.6 | 0.214 | 11,435 |
| 笹 下 七 丁 目 | 660 | 1,439 | 685 | 754 | 429 | 29.8 | 0.108 | 13,324 |

*世帯数・人口は住民基本台帳により集計されたもので、国勢調査を基礎とした推計人口とは一致しません。

*町・丁名は現存するものだけを掲げているため、区の合計世帯数・人口と、各町・丁ごとの世帯数・人口の合計が一致しないことがあります。

(令和7年3月31日現在)

| | 世帯数 | 人 口 (人) | | | 65歳以上 | 65歳以上 | 面積 (K m ²) | 人口密度 (人/K m ²) |
|---------|-------|---------|-------|-------|-------|-------------|---------------------------|-------------------------------|
| | | 総 数 | 男 | 女 | 人口(人) | 人口比率 (%) | | |
| 芹が谷一丁目 | 1,587 | 3,151 | 1,534 | 1,617 | 1,268 | 40.2 | 0.231 | 13,641 |
| 芹が谷二丁目 | 1,344 | 2,903 | 1,412 | 1,491 | 820 | 28.2 | 0.331 | 8,770 |
| 芹が谷三丁目 | 727 | 1,433 | 700 | 733 | 505 | 35.2 | 0.136 | 10,537 |
| 芹が谷四丁目 | 1,118 | 2,367 | 1,169 | 1,198 | 745 | 31.5 | 0.227 | 10,427 |
| 芹が谷五丁目 | 1,948 | 4,145 | 2,030 | 2,115 | 1,213 | 29.3 | 0.339 | 12,227 |
| 東永谷一丁目 | 882 | 1,841 | 893 | 948 | 602 | 32.7 | 0.149 | 12,356 |
| 東永谷二丁目 | 486 | 1,136 | 558 | 578 | 332 | 29.2 | 0.145 | 7,834 |
| 東永谷三丁目 | 1,542 | 3,277 | 1,590 | 1,687 | 1,042 | 31.8 | 0.208 | 15,755 |
| 上永谷一丁目 | 1,382 | 2,789 | 1,356 | 1,433 | 905 | 32.4 | 0.231 | 12,074 |
| 上永谷二丁目 | 1,218 | 2,272 | 1,077 | 1,195 | 659 | 29.0 | 0.162 | 14,025 |
| 上永谷三丁目 | 1,206 | 2,457 | 1,167 | 1,290 | 782 | 31.8 | 0.188 | 13,069 |
| 上永谷四丁目 | 964 | 2,043 | 1,006 | 1,037 | 567 | 27.8 | 0.184 | 11,103 |
| 上永谷五丁目 | 938 | 2,000 | 976 | 1,024 | 648 | 32.4 | 0.241 | 8,299 |
| 上永谷六丁目 | 701 | 1,556 | 766 | 790 | 439 | 28.2 | 0.130 | 11,969 |
| 丸山台一丁目 | 868 | 1,891 | 888 | 1,003 | 431 | 22.8 | 0.137 | 13,803 |
| 丸山台二丁目 | 1,206 | 2,488 | 1,188 | 1,300 | 702 | 28.2 | 0.229 | 10,865 |
| 丸山台三丁目 | 663 | 1,373 | 662 | 711 | 470 | 34.2 | 0.195 | 7,041 |
| 丸山台四丁目 | 555 | 1,070 | 528 | 542 | 381 | 35.6 | 0.134 | 7,985 |
| 港南台一丁目 | 1,387 | 3,077 | 1,522 | 1,555 | 870 | 28.3 | 0.297 | 10,360 |
| 港南台二丁目 | 2,895 | 4,462 | 2,153 | 2,309 | 1,738 | 39.0 | 0.306 | 14,582 |
| 港南台三丁目 | 979 | 1,922 | 903 | 1,019 | 548 | 28.5 | 0.288 | 6,674 |
| 港南台四丁目 | 1,516 | 2,887 | 1,340 | 1,547 | 1,177 | 40.8 | 0.413 | 6,990 |
| 港南台五丁目 | 978 | 2,129 | 1,010 | 1,119 | 702 | 33.0 | 0.293 | 7,266 |
| 港南台六丁目 | 2,189 | 4,259 | 1,983 | 2,276 | 1,474 | 34.6 | 0.426 | 9,998 |
| 港南台七丁目 | 1,302 | 3,000 | 1,430 | 1,570 | 728 | 24.3 | 0.382 | 7,853 |
| 港南台八丁目 | 1,154 | 2,782 | 1,373 | 1,409 | 638 | 22.9 | 0.393 | 7,079 |
| 港南台九丁目 | 1,534 | 3,453 | 1,691 | 1,762 | 1,021 | 29.6 | 0.321 | 10,757 |
| 日限山一丁目 | 1,767 | 4,062 | 1,940 | 2,122 | 1,028 | 25.3 | 0.342 | 11,877 |
| 日限山二丁目 | 447 | 975 | 464 | 511 | 335 | 34.4 | 0.108 | 9,028 |
| 日限山三丁目 | 790 | 1,730 | 828 | 902 | 650 | 37.6 | 0.179 | 9,665 |
| 日限山四丁目 | 844 | 1,850 | 870 | 980 | 758 | 41.0 | 0.232 | 7,974 |
| 東 芹 が 谷 | 1,175 | 2,471 | 1,194 | 1,277 | 874 | 35.4 | 0.162 | 15,253 |
| 日野南一丁目 | 743 | 1,551 | 747 | 804 | 484 | 31.2 | 0.138 | 11,239 |
| 日野南二丁目 | 516 | 1,036 | 515 | 521 | 332 | 32.0 | 0.094 | 11,021 |
| 日野南三丁目 | 669 | 1,487 | 707 | 780 | 349 | 23.5 | 0.116 | 12,819 |
| 日野南四丁目 | 879 | 1,994 | 956 | 1,038 | 409 | 20.5 | 0.168 | 11,869 |
| 日野南五丁目 | 802 | 1,683 | 799 | 884 | 663 | 39.4 | 0.233 | 7,223 |
| 日野南六丁目 | 756 | 1,620 | 755 | 865 | 618 | 38.1 | 0.222 | 7,297 |
| 日野南七丁目 | 364 | 837 | 393 | 444 | 345 | 41.2 | 0.137 | 6,109 |
| 日野中央一丁目 | 542 | 1,116 | 557 | 559 | 231 | 20.7 | 0.451 | 2,475 |
| 日野中央二丁目 | 1,200 | 2,600 | 1,247 | 1,353 | 695 | 26.7 | 0.441 | 5,896 |
| 日野中央三丁目 | 1,682 | 3,197 | 1,474 | 1,723 | 1,194 | 37.3 | 0.228 | 14,022 |

資料：政策経営局

*人口密度の算出に用いた面積は横浜市まちづくり調整局計測による数値を用いているため国土地理院の公表値を用いている国勢調査の人口密度とは一致しません。

町別 世帯類型

港南区の世帯数は、
平成27年から令和2年の5年間で、4,502増加しています。
核家族世帯は1,088減少しましたが、単独世帯は5,675増加しています。

| | 平成27年国勢調査 | | | | | 令和2年国勢調査 | | | | |
|---------|-----------|--------|--------|--------------|--------|----------|--------|--------|--------------|--------|
| | 一般世帯総数 | 一般世帯 | | うち65歳以上世帯員のみ | | 一般世帯総数 | 一般世帯 | | うち65歳以上世帯員のみ | |
| | | 核家族世帯 | 単独世帯 | 夫婦のみ | 単独世帯 | | 核家族世帯 | 単独世帯 | 夫婦のみ | 単独世帯 |
| 港南区 | 90,928 | 59,416 | 27,117 | 11,400 | 10,551 | 95,430 | 58,328 | 32,792 | 11,991 | 12,432 |
| 最戸一丁目 | 1,238 | 717 | 469 | 77 | 131 | 1,495 | 786 | 629 | 103 | 148 |
| 最戸二丁目 | 1,119 | 644 | 433 | 82 | 94 | 1,226 | 664 | 527 | 90 | 98 |
| 大久保一丁目 | 1,284 | 606 | 629 | 90 | 143 | 1,334 | 552 | 720 | 95 | 154 |
| 大久保二丁目 | 2,146 | 1,217 | 853 | 136 | 247 | 2,235 | 1,136 | 1,004 | 148 | 291 |
| 大久保三丁目 | 1,833 | 1,281 | 471 | 153 | 153 | 1,876 | 1,260 | 545 | 176 | 185 |
| 港南一丁目 | 1,397 | 828 | 511 | 92 | 130 | 1,498 | 789 | 649 | 112 | 157 |
| 港南二丁目 | 1,725 | 1,116 | 538 | 134 | 149 | 1,792 | 1,129 | 602 | 151 | 176 |
| 港南三丁目 | 963 | 543 | 372 | 96 | 133 | 1,059 | 555 | 444 | 93 | 144 |
| 港南四丁目 | 673 | 382 | 268 | 42 | 33 | 678 | 355 | 297 | 48 | 39 |
| 港南五丁目 | 714 | 386 | 301 | 63 | 94 | 771 | 402 | 328 | 73 | 97 |
| 港南六丁目 | 1,326 | 824 | 443 | 156 | 157 | 1,424 | 818 | 532 | 165 | 160 |
| 港南中央通 | 649 | 307 | 310 | 33 | 69 | 737 | 312 | 391 | 32 | 80 |
| 日野一丁目 | 309 | 208 | 76 | 29 | 24 | 403 | 215 | 158 | 33 | 26 |
| 日野二丁目 | 1,375 | 846 | 439 | 145 | 134 | 1,397 | 810 | 513 | 159 | 145 |
| 日野三丁目 | 1,080 | 899 | 158 | 64 | 51 | 1,095 | 896 | 172 | 93 | 62 |
| 日野四丁目 | 989 | 629 | 283 | 127 | 138 | 983 | 618 | 313 | 128 | 134 |
| 日野五丁目 | 893 | 535 | 309 | 70 | 122 | 925 | 531 | 351 | 69 | 156 |
| 日野六丁目 | 526 | 262 | 256 | 1 | 5 | 628 | 326 | 291 | 5 | 7 |
| 日野七丁目 | 530 | 372 | 126 | 62 | 51 | 586 | 384 | 170 | 91 | 52 |
| 日野八丁目 | 925 | 673 | 205 | 123 | 93 | 955 | 643 | 275 | 137 | 128 |
| 日野九丁目 | 825 | 604 | 155 | 108 | 63 | 849 | 601 | 197 | 133 | 95 |
| 野庭町 | 9,597 | 6,452 | 2,737 | 1,414 | 1,485 | 9,652 | 5,915 | 3,354 | 1,502 | 1,915 |
| 上永谷町 | 14 | 6 | 5 | 2 | 4 | 31 | 24 | 4 | 2 | 3 |
| 下永谷一丁目 | 447 | 351 | 64 | 65 | 29 | 477 | 369 | 80 | 88 | 42 |
| 下永谷二丁目 | 693 | 479 | 177 | 80 | 72 | 732 | 474 | 222 | 104 | 91 |
| 下永谷三丁目 | 1,286 | 906 | 312 | 145 | 110 | 1,315 | 902 | 349 | 165 | 117 |
| 下永谷四丁目 | 707 | 518 | 162 | 140 | 86 | 758 | 504 | 233 | 156 | 118 |
| 下永谷五丁目 | 1,454 | 1,003 | 367 | 232 | 172 | 1,546 | 1,008 | 447 | 218 | 196 |
| 下永谷六丁目 | 489 | 315 | 137 | 38 | 24 | 584 | 343 | 204 | 41 | 41 |
| 上大岡東一丁目 | 1,722 | 1,008 | 631 | 145 | 181 | 1,914 | 1,064 | 775 | 159 | 205 |
| 上大岡東二丁目 | 1,678 | 858 | 751 | 144 | 144 | 1,829 | 814 | 932 | 130 | 165 |
| 上大岡東三丁目 | 237 | 150 | 77 | 34 | 28 | 219 | 145 | 67 | 38 | 30 |
| 上大岡西一丁目 | 992 | 554 | 409 | 80 | 101 | 970 | 508 | 435 | 92 | 119 |
| 上大岡西二丁目 | 762 | 351 | 382 | 59 | 83 | 853 | 324 | 497 | 54 | 99 |
| 上大岡西三丁目 | 1,171 | 534 | 590 | 64 | 115 | 1,370 | 656 | 671 | 75 | 108 |
| 笹下一丁目 | 856 | 566 | 237 | 110 | 110 | 864 | 537 | 288 | 106 | 125 |
| 笹下二丁目 | 1,089 | 636 | 395 | 89 | 139 | 1,151 | 601 | 479 | 91 | 138 |
| 笹下三丁目 | 1,339 | 822 | 456 | 142 | 155 | 1,465 | 875 | 527 | 143 | 172 |
| 笹下四丁目 | 382 | 273 | 93 | 52 | 39 | 583 | 460 | 103 | 54 | 45 |
| 笹下五丁目 | 1,238 | 841 | 318 | 166 | 115 | 1,286 | 781 | 429 | 178 | 129 |
| 笹下六丁目 | 994 | 633 | 309 | 134 | 102 | 996 | 643 | 296 | 142 | 104 |
| 笹下七丁目 | 586 | 397 | 139 | 91 | 70 | 585 | 390 | 144 | 81 | 80 |

(平成27年・令和2年10月1日現在・単位:世帯)

| | 平成27年国勢調査 | | | | | 令和2年国勢調査 | | | | |
|---------|-----------|-------|-------|--------------|------|----------|-------|-------|--------------|------|
| | 一般世帯総数 | 一般世帯 | | うち65歳以上世帯員のみ | | 一般世帯総数 | 一般世帯 | | うち65歳以上世帯員のみ | |
| | | 核家族世帯 | 単独世帯 | 夫婦のみ | 単独世帯 | | 核家族世帯 | 単独世帯 | 夫婦のみ | 単独世帯 |
| 芹が谷一丁目 | 1,437 | 999 | 355 | 220 | 176 | 1,468 | 956 | 422 | 242 | 215 |
| 芹が谷二丁目 | 965 | 670 | 252 | 129 | 133 | 1,051 | 695 | 310 | 138 | 166 |
| 芹が谷三丁目 | 623 | 418 | 166 | 106 | 89 | 647 | 402 | 207 | 99 | 87 |
| 芹が谷四丁目 | 961 | 665 | 226 | 170 | 134 | 981 | 647 | 263 | 161 | 127 |
| 芹が谷五丁目 | 1,691 | 1,182 | 399 | 206 | 181 | 1,710 | 1,167 | 443 | 228 | 185 |
| 東永谷一丁目 | 806 | 545 | 209 | 128 | 117 | 776 | 510 | 219 | 116 | 132 |
| 東永谷二丁目 | 451 | 341 | 89 | 68 | 55 | 452 | 333 | 98 | 66 | 53 |
| 東永谷三丁目 | 1,312 | 940 | 283 | 190 | 147 | 1,381 | 928 | 381 | 181 | 193 |
| 上永谷一丁目 | 1,260 | 813 | 366 | 193 | 145 | 1,290 | 772 | 437 | 188 | 162 |
| 上永谷二丁目 | 1,088 | 642 | 390 | 114 | 121 | 1,160 | 579 | 527 | 133 | 126 |
| 上永谷三丁目 | 1,089 | 732 | 281 | 171 | 130 | 1,078 | 675 | 333 | 169 | 152 |
| 上永谷四丁目 | 829 | 579 | 195 | 98 | 72 | 835 | 545 | 240 | 89 | 108 |
| 上永谷五丁目 | 852 | 574 | 221 | 126 | 111 | 870 | 566 | 261 | 128 | 123 |
| 上永谷六丁目 | 590 | 448 | 103 | 83 | 44 | 621 | 457 | 133 | 92 | 61 |
| 丸山台一丁目 | 793 | 518 | 247 | 61 | 95 | 832 | 530 | 278 | 76 | 103 |
| 丸山台二丁目 | 1,064 | 744 | 273 | 136 | 93 | 1,127 | 697 | 375 | 136 | 125 |
| 丸山台三丁目 | 588 | 400 | 155 | 111 | 61 | 613 | 382 | 204 | 106 | 77 |
| 丸山台四丁目 | 533 | 337 | 181 | 71 | 41 | 547 | 311 | 218 | 86 | 52 |
| 港南台一丁目 | 1,200 | 860 | 282 | 174 | 104 | 1,282 | 893 | 338 | 193 | 121 |
| 港南台二丁目 | 2,659 | 1,155 | 1,440 | 238 | 574 | 2,739 | 1,061 | 1,599 | 269 | 708 |
| 港南台三丁目 | 858 | 552 | 275 | 93 | 92 | 897 | 530 | 339 | 96 | 109 |
| 港南台四丁目 | 1,370 | 952 | 376 | 263 | 193 | 1,455 | 877 | 539 | 278 | 246 |
| 港南台五丁目 | 924 | 655 | 225 | 169 | 126 | 979 | 683 | 266 | 176 | 135 |
| 港南台六丁目 | 1,985 | 1,389 | 528 | 317 | 279 | 2,064 | 1,295 | 708 | 330 | 361 |
| 港南台七丁目 | 1,106 | 802 | 243 | 146 | 113 | 1,136 | 821 | 254 | 156 | 113 |
| 港南台八丁目 | 947 | 718 | 178 | 139 | 75 | 1,029 | 749 | 217 | 150 | 88 |
| 港南台九丁目 | 1,389 | 1,088 | 257 | 156 | 91 | 1,428 | 1,088 | 309 | 193 | 120 |
| 日限山一丁目 | 1,462 | 1,076 | 305 | 223 | 155 | 1,614 | 1,141 | 384 | 201 | 160 |
| 日限山二丁目 | 408 | 308 | 80 | 72 | 48 | 413 | 307 | 92 | 79 | 52 |
| 日限山三丁目 | 743 | 576 | 123 | 191 | 80 | 751 | 536 | 183 | 173 | 113 |
| 日限山四丁目 | 786 | 604 | 137 | 222 | 107 | 780 | 572 | 156 | 207 | 116 |
| 東芹が谷 | 1,023 | 781 | 189 | 143 | 94 | 1,073 | 769 | 257 | 169 | 115 |
| 日野南一丁目 | 632 | 414 | 177 | 97 | 79 | 665 | 394 | 231 | 91 | 90 |
| 日野南二丁目 | 472 | 323 | 122 | 63 | 66 | 475 | 284 | 164 | 59 | 73 |
| 日野南三丁目 | 452 | 305 | 127 | 61 | 53 | 527 | 370 | 139 | 65 | 54 |
| 日野南四丁目 | 615 | 434 | 156 | 58 | 42 | 739 | 528 | 178 | 73 | 53 |
| 日野南五丁目 | 706 | 528 | 147 | 187 | 94 | 711 | 485 | 194 | 157 | 111 |
| 日野南六丁目 | 701 | 513 | 159 | 200 | 93 | 700 | 471 | 193 | 172 | 103 |
| 日野南七丁目 | 346 | 276 | 52 | 98 | 49 | 342 | 251 | 81 | 92 | 66 |
| 日野中央一丁目 | 414 | 277 | 103 | 38 | 35 | 454 | 267 | 162 | 43 | 50 |
| 日野中央二丁目 | 1,011 | 742 | 210 | 112 | 75 | 1,051 | 711 | 282 | 129 | 109 |
| 日野中央三丁目 | 1,535 | 1,009 | 482 | 250 | 311 | 1,561 | 974 | 534 | 253 | 343 |

資料:総務省「平成27年国勢調査 小地域集計結果」「令和2年国勢調査 小地域集計結果」

昼夜間人口・流出入人口

港南区の昼夜間人口比率から、区内に居住し、区外及び市外に通勤・通学している人が多いことが分かります。

◇ 昼夜間人口

(各年10月1日現在)

| (単位：人) | 平成 27 年 | | 令和 2 年 | |
|------------------|---------|-----------|---------|-----------|
| | 港 南 区 | 横 浜 市 | 港 南 区 | 横 浜 市 |
| 常住人口(A)(夜間人口) | 215,736 | 3,724,844 | 215,248 | 3,777,491 |
| 流入人口 * 1 | 30,636 | 418,231 | 29,419 | 411,548 |
| 通勤者 | 27,303 | 360,190 | 26,422 | 360,553 |
| 通学者 | 3,333 | 58,041 | 2,997 | 50,995 |
| 流出人口 * 2 | 73,923 | 727,015 | 69,805 | 693,064 |
| 通勤者 | 64,401 | 637,479 | 62,228 | 621,081 |
| 通学者 | 9,522 | 89,536 | 7,577 | 71,983 |
| 昼間人口(B) * 3 | 172,449 | 3,416,060 | 174,862 | 3,495,975 |
| 昼夜間人口比率(B/A×100) | 79.9% | 91.7% | 81.2% | 92.5% |

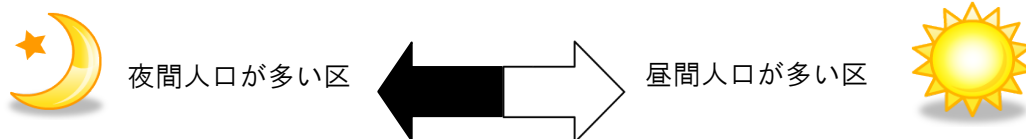
* 1 区(市)外に常住し、区(市)内に通勤・通学する者の人口
 * 2 区(市)内に常住し、区(市)外へ通勤・通学する者の人口
 * 3 常住人口(夜間人口)－流出人口＋流入人口

資料：総務省「平成27年国勢調査」「令和2年国勢調査」

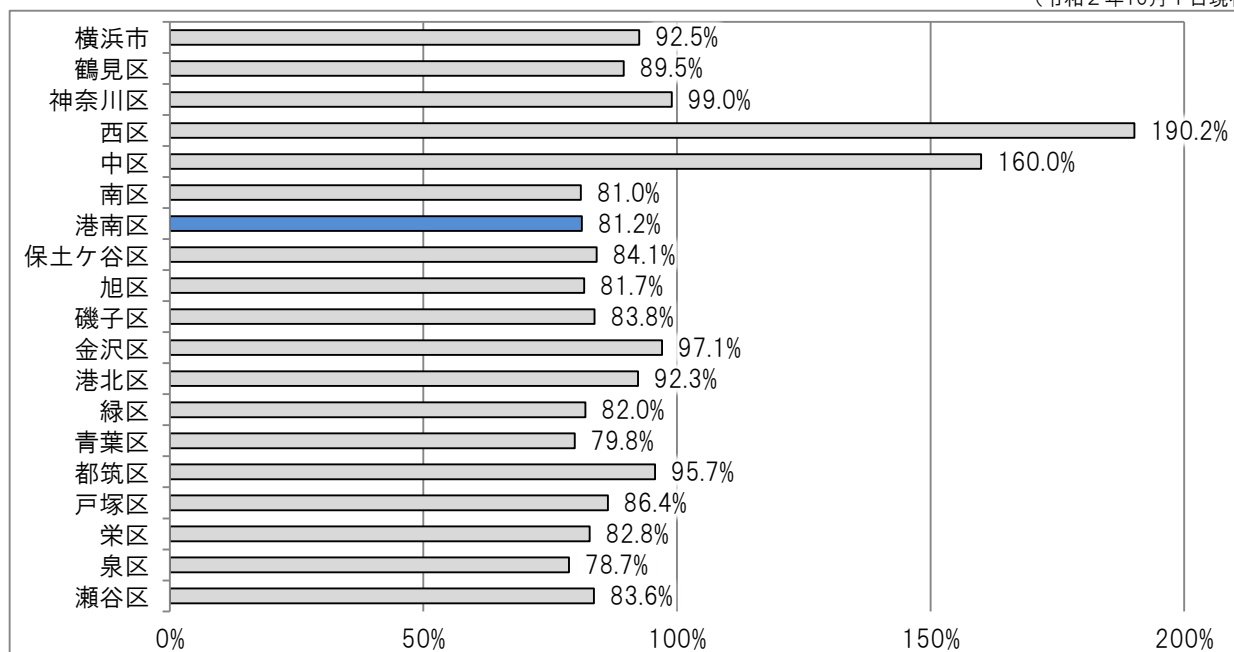
昼夜間人口比率とは？

夜間人口100人当たりの昼間人口の割合です。昼夜間人口比率が100を超える場合は、流出人口よりも流入人口が多く、昼間その地域に通勤・通学等により人が集まることを示します。昼夜間人口比率が100に満たない場合は、通勤・通学のために人が出かけていく人の割合が多いことを示します。

◇ 区別昼夜間人口比率



(令和2年10月1日現在)



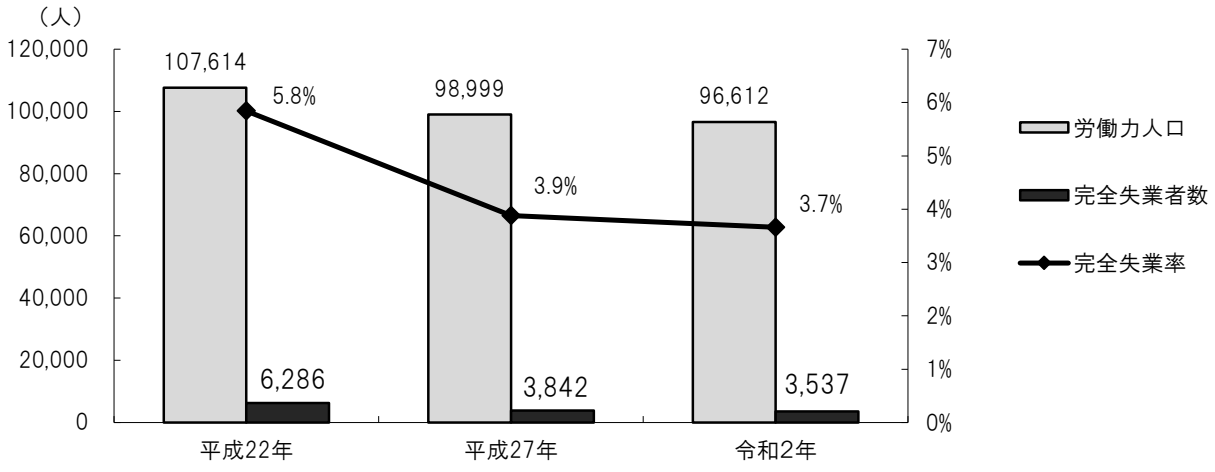
資料：総務省「令和2年国勢調査」

労働力人口

完全失業者数は、
横浜市全体及び港南区において減少しています。

労働力人口(15歳以上人口のうち就業者及び完全失業者を合わせた人口)は、平成27年から令和2年の5年間で横浜市全体では12,094人増加している一方、港南区では減少の傾向にあります。なお、完全失業者数は横浜市全体及び港南区において、減少しています。

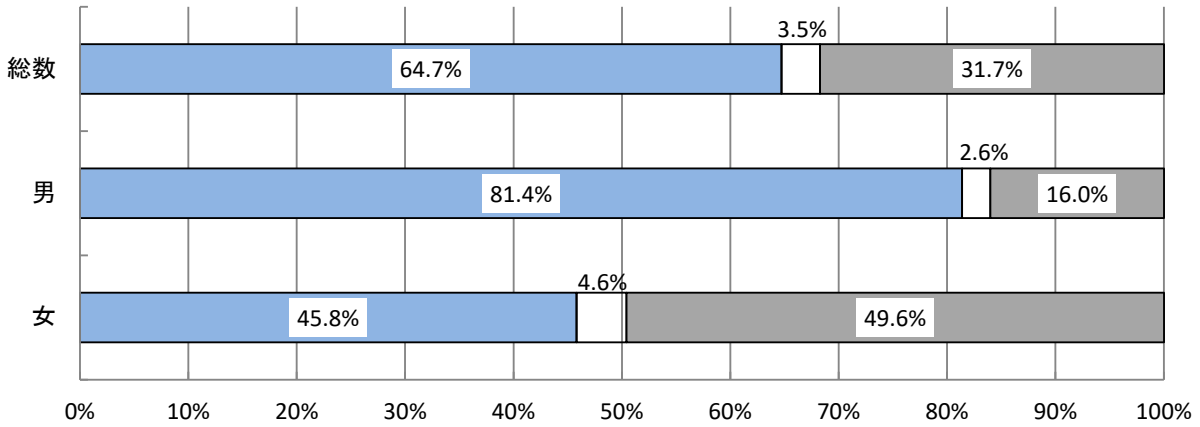
◇労働力人口



資料:総務省「平成22年国勢調査」「平成27年国勢調査」「令和2年国勢調査」

◇非正規雇用者の割合

| 従業上の地位 | 総数(人) | 男(人) | 女(人) |
|---------------|--------|--------|--------|
| 雇用者(役員を除く) | 79,920 | 42,494 | 37,426 |
| 正規の職員・従業員 | 51,731 | 34,586 | 17,145 |
| 非正規雇用者 | | | |
| 労働者派遣事業所の派遣社員 | 2,834 | 1,109 | 1,725 |
| パート・アルバイト・その他 | 25,355 | 6,799 | 18,556 |



- 正規の職員・従業員
- 労働者派遣事業所の派遣社員
- パート・アルバイト・その他

資料:総務省「令和2年国勢調査」

自治会町内会 及び各種団体

区内の自治会町内会加入率は69.8%です。

地域のつながり作りや見守り、防災や防犯、環境美化等の様々な地域活動を行っている自治会町内会と協働して、ふるさと港南のまちづくりを進めています。

◇連合別自治会町内会数及び加入世帯数

(令和7年4月1日現在)

| 連 合 町 内 会 名 | 自治会町内会数 (団体) | 加入世帯数 (世帯) |
|-------------|-----------------|---------------|
| 上大岡連合町内会 | 5 | 4,187 |
| 大久保最戸連合町内会 | 5 | 5,350 |
| 笹下連合町内会 | 12 | 6,726 |
| 日下連合町内会 | 9 | 4,112 |
| 日野連合町内会 | 5 | 2,980 |
| 日野第一連合町内会 | 10 | 3,821 |
| 港南台連合自治会 | 19 | 6,999 |
| 永野連合町内会 | 11 | 7,529 |
| 野庭団地連合自治会 | 9 | 1,842 |
| 野庭住宅連合自治会 | 4 | 2,150 |
| 下永谷連合町内会 | 10 | 4,013 |
| 永谷連合町内会 | 8 | 5,004 |
| 芹が谷連合自治会 | 6 | 1,959 |
| ひぎり連合自治会 | 5 | 2,529 |
| 日野南連合自治会 | 3 | 1,460 |
| 小 計 | 121 | 60,661 |
| 連 合 未 加 入 | 48 | 7,703 |
| 合 計 | 169 | 68,364 |

◇住民組織

(令和7年4月1日現在)

| | |
|-------------------|-----------|
| 地区連合町内会 | 15 団体 |
| 単位自治会町内会 | 169 |
| 区内世帯数 | 97,936 世帯 |
| 単位自治会町内会 加入世帯数 | 68,364 世帯 |
| 加 入 率 | 69.8 % |

資料：港南区地域振興課

資料：港南区地域振興課

自治会町内会とは？

自治会町内会は、一定の区域に住んでいる人が、豊かで住みやすいまちづくりを目指して自主的に運営している団体です。

地域には、空き巣や子どもを狙った犯罪への対策、防災・減災、ごみの減量やリサイクルの推進など、様々な課題があります。

区内169の自治会町内会では、それぞれの地域特性に合わせた活動を通じて、身近な地域の課題を解決したり、住民相互の交流や親睦を図ったりすることで、皆さんの住みやすい暮らしを支えています。

◇自治会町内会の主な活動内容

安全・安心なまちづくり … 防犯パトロールの実施など
 災害に強いまちづくり … 防災訓練の実施など
 きれいなまちづくり … 公園など地域の施設の清掃など
 楽しい行事やイベント開催 … 盆踊り・夏祭り・運動会など
 身近な情報提供 … 地域情報の回覧やポスターの掲示など

◇港南区で委嘱している各種委員

(令和7年4月1日現在)

| 名 称 | 人 数(人) |
|-----------------|--------|
| 明るい選挙推進委員・推進員 | 40 |
| 環 境 事 業 推 進 委 員 | 158 |
| ス ポ ー ツ 推 進 委 員 | 145 |
| 消 費 生 活 推 進 員 | 76 |
| 青 少 年 指 導 員 | 129 |
| 保 健 活 動 推 進 員 | 149 |

(令和7年12月1日現在)

| 名 称 | 人 数(人) |
|-------------------|--------|
| 民 生 委 員 ・ 児 童 委 員 | 247 |

区民意識調査

令和7年度は「歩きやすい道路の整備」、
「高齢者福祉」、「地域の防災・減災活動への支援」、
「医療機関の充実」等への要望が高まっています。

◇区民意識調査 区政への要望

| | 令和7年度 |
|-----|-------------------------------|
| 第1位 | 子どもや高齢者でも歩きやすい道路の整備 |
| 第2位 | 高齢者が安心して生活できる体制づくりや施設・サービスの充実 |
| 第3位 | 地震などの災害に対する取組や地域の防災・減災活動への支援 |
| 第4位 | 病院・診療所など医療機関の充実 |
| 第5位 | バス便の増加など、最寄駅までの交通の便の向上・改善 |

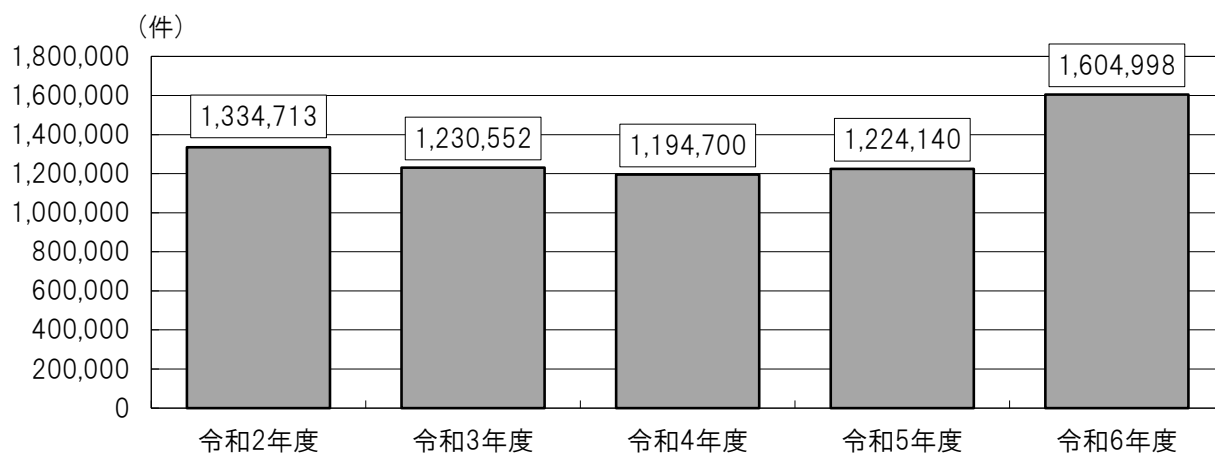
資料：令和7年度 港南区区民意識調査

広報

港南区のWebサイトは、区の情報などいろいろ
掲載していますので、ぜひご覧ください。

- 広報よこはま港南区版の発行……………毎月1回発行 発行部数：91,783部
- 港南区Webサイトの管理・運営……………Webサイト上でさまざまな区の情報を発信
各種手続の案内やイベント情報などを掲載
港南区Webサイト URL：<https://www.city.yokohama.lg.jp/konan/>

◇港南区Webサイトのセッション数推移



資料：港南区区政推進課

* 件数＝総セッション数
* セッション数＝ユーザーがサイトを訪問した回数
* 令和2年1月にアクセス解析システムを変更

広聴

提案・要望件数が最も多いのは、交通・道路です。

市政・区政に関する区民の提案・要望、相談などを受けています。また、専門的な内容に関するものは、特別相談として日を定めて各種の専門相談員により実施しています。

◇港南区で受け付けた提案・要望等

(令和7年3月31日現在・単位:件)

| | | 4月～6月 | 7月～9月 | 10月～12月 | 1月～3月 | 計 | 主な提案・要望内容 |
|-----------------|-------------|-------|-----------|---------|-------|-------------|--------------------|
| 市民からの提案 | | 113 | 92 | 187 | 91 | 483 | |
| デジタルプラットフォーム※ | | | (24) | | | (24) | |
| 政 策 別 | 子育て | 5 | 9 (6) | 2 | 6 | 22 (6) | 子育て支援、保育園 |
| | 教育 | 10 | 9 | 7 | 9 | 35 | 教育内容、学校施設 |
| | 福祉 | 2 | 5 (1) | 5 | 8 | 20 (1) | 高齢者福祉、障害者福祉 |
| | 保健・衛生・医療 | 6 | 5 (1) | 9 | 7 | 27 (1) | 健康づくり、感染症・難病対策、ペット |
| | ごみ・リサイクル | 1 | 3 | 9 | 7 | 20 | ごみ収集、ポイ捨て |
| | 公害・環境保全・緑 | 7 | 5 | 9 | 2 | 23 | 野生動物対策、緑地保全・緑化推進 |
| | 戸籍・税金・保険・年金 | 7 | 4 | 3 | 3 | 17 | 税金、保険・年金 |
| | 市民利用施設 | 12 | 10 (7) | 25 | 11 | 58 (7) | 公園、市・区庁舎 |
| | 文化・スポーツ | - | 2 | 1 | - | 3 | 文化イベント |
| | 市民活動 | - | - | 2 | 1 | 3 | 市民活動・ボランティア |
| | 人権 | 1 | - | - | - | 1 | 人権 |
| | 男女共同参画 | 1 | - | - | - | 1 | |
| | 防犯・防災・防 | 5 | 1 | 7 | 1 | 14 | 災害時の活動、防災施設・設備 |
| | 観光 | 1 | - | 1 | 3 | 5 | シティセールス |
| | シティセールス | 1 | - | 1 | 3 | 5 | |
| | 経済・産業 | - | - (2) | 2 | 1 | 3 (2) | 産業振興 |
| | 都市整備・開発と住宅 | 1 | 2 | 7 | 3 | 13 | 土地利用、公的住宅 |
| | 交通・道路 | 38 | 22 (7) | 75 | 20 | 155 (7) | 道路、バス、鉄道 |
| | 上下水道 | - | 1 | 2 | - | 3 | 水道工事 |
| | 港湾・河川 | 2 | - | 4 | - | 6 | 河川管理 |
| 都市経営・運営 | 1 | - | 2 | - | 3 | 行政改革・組織 | |
| 広報・広聴・市民相談・情報公開 | 2 | 1 | 1 | 1 | 5 | 広報・広聴・市民相談 | |
| 職員(教職員を除く) | 10 | 10 | 11 | 5 | 36 | 市民対応へのお礼・苦情 | |
| 議会 | 1 | - | - | 1 | 2 | 議会 | |
| 選挙 | - | - | 3 | - | 3 | 選挙 | |
| その他 | 1 | 3 | - | 2 | 6 | 県の機関へのご意見等 | |

※インターネット上のプラットフォームを利用した意見募集。()内はデジタルプラットフォームの提案・要望件数。

資料:港南区区政推進課

◇特別相談の件数

(令和6年度・単位:件 構成比のみ%)

| | | 件数 | 構成比 | 対前年度増減件数 |
|------|-----|-----|-------|----------|
| 法律相談 | 相続 | 113 | 21.4 | 25 |
| | 親族 | 59 | 11.2 | △6 |
| | 不動産 | 39 | 7.4 | 2 |
| | 相隣 | 46 | 8.7 | 14 |
| | 金銭 | 37 | 7.0 | 3 |
| | その他 | 111 | 21.1 | 22 |
| 小計 | | 405 | 76.9 | 60 |
| 交通事故 | | 10 | 1.9 | △3 |
| その他 | | 112 | 21.3 | 17 |
| 合計 | | 527 | 100.0 | 74 |

資料:港南区
区政推進課

ごみ・資源



『ヨコハマプラ5.3(ごみ)計画』

令和6年1月、市内のごみ処理についての総合計画である「ヨコハマ プラ5.3(ごみ)計画」(一般廃棄物処理基本計画)を策定しました。

毎年の酷暑、激甚化する風水害など、私たちは現在、地球温暖化による「環境危機」に直面しています。プラスチックなど石油由来のごみの焼却処理からは多くの温室効果ガスを排出しており、対策が急務です。また、世界全体で年間数百万トンものプラスチックごみが海洋に流出しています。

こうしたことから、本計画では、脱炭素社会の実現に向けたプラスチック対策の推進に特に重点を置き、「燃やすごみに含まれるプラスチックのごみ量を、令和12年度までに2万トン削減(令和4年度比)」することを目標に掲げています。 ※一人当たり換算すると▲5.3kg/年

◇家庭からのごみと資源の総排出量の推移

家庭からのごみと資源の総排出量とは、燃やすごみ、燃えないごみ、蛍光灯、電球、スプレー缶、乾電池、プラスチック資源、缶、びん、ペットボトル、小さな金属類、古紙、古布、選別可燃残さの全てを足したものです(資源集団回収も含まれます。)

| | 平成21年度 (基準年度) | 令和2年度 | 令和3年度 | 令和4年度 | 令和5年度 | 令和6年度 |
|-----------------|------------------|---------|---------|---------|---------|---------|
| 横浜市 (t) | 906,599 | 835,800 | 807,453 | 784,028 | 752,892 | 731,437 |
| 横浜市1人1日あたり(g) | 677 | 609 | 586 | 569 | 547 | 531 |
| 港南区 (t) | 54,949 | 48,108 | 46,400 | 45,037 | 42,895 | 41,333 |
| 港南区1人1日あたり(g) | 679 | 617 | 591 | 575 | 550 | 533 |
| 港南区削減率(平成21年度比) | | △12.4% | △15.6% | △18.0% | △21.9% | △24.8% |

資料: 資源循環局

◇資源集団回収量の推移

※ 平成26年4月から全て資源集団回収となりました。
横浜市による委託回収ではありません。

資源集団回収とは、自治会町内会等の地域団体(登録団体)と登録業者が実施する資源物(紙類・布類・金属類・びん類)の回収です。回収は、登録団体と登録業者の契約に基づいて実施されます。回収量に応じて、横浜市から奨励金が交付されます。回収日や回収場所等、実施の詳細は登録団体と登録業者で取り決めます。

| | 平成21年度 (基準年度) | 令和2年度 | 令和3年度 | 令和4年度 | 令和5年度 | 令和6年度 |
|-----------------|------------------|---------|---------|---------|---------|---------|
| 横浜市 (t) | 180,771 | 149,022 | 142,784 | 136,438 | 128,058 | 122,491 |
| 港南区 (t) | 11,455 | 8,699 | 8,364 | 7,889 | 7,308 | 6,964 |
| 港南区削減率(2009年度比) | | △24.1% | △27.0% | △31.1% | △36.2% | △39.2% |

* 古紙、布類、金属類、ガラスびんの回収量計です。

資料: 資源循環局



横浜市資源循環局
マスコット ミーオ



横浜市資源循環局
マスコット イーオ

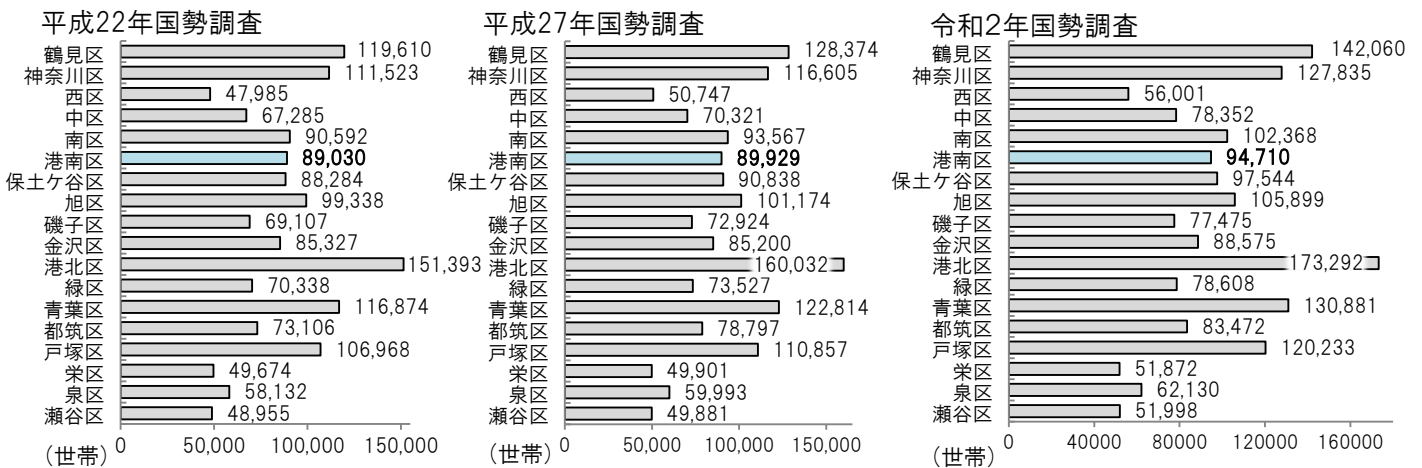
住宅

◇横浜市の住宅に住む一般世帯数・住宅の建て方

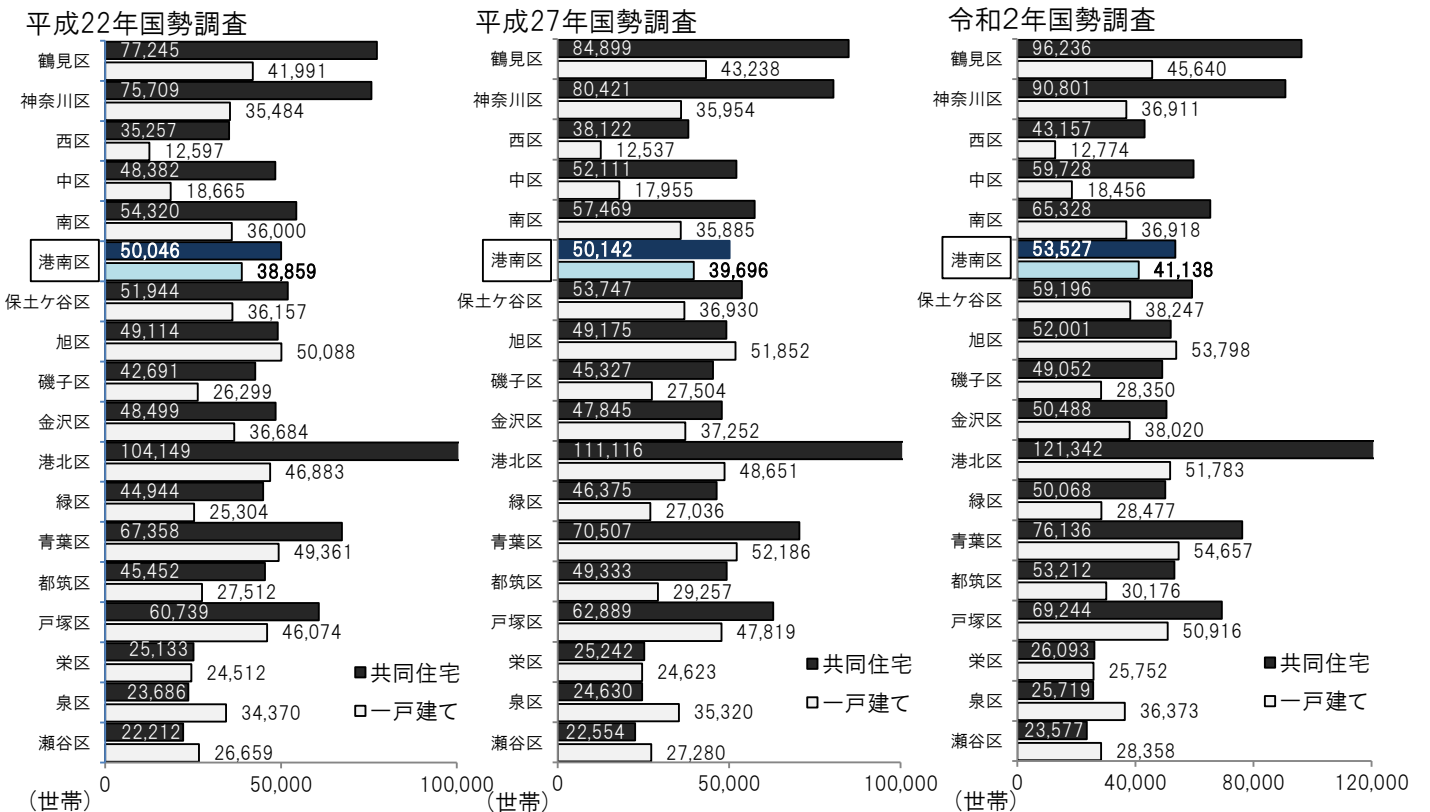
(各10月1日現在)

| | 住宅に住む一般世帯数(世帯) | 内訳(世帯)〈下段は割合(%)〉 | | | | | 住宅の建て方(世帯) | |
|-----------|----------------|-------------------|----------------|-----------------|---------------|---------------|------------|-----------|
| | | 持ち家 | 公的借家 | 民営借家 | 給与住宅 | 間借り | 一戸建て | 共同住宅 |
| 平成22年国勢調査 | 1,543,521 | 907,141 58.8 | 101,205 6.6 | 461,968 29.9 | 50,920 3.3 | 22,287 1.4 | 613,499 | 926,880 |
| 平成27年国勢調査 | 1,605,481 | 970,366 60.4 | 94,509 5.9 | 482,878 30.1 | 43,227 2.7 | 14,501 0.9 | 630,975 | 971,904 |
| 令和2年国勢調査 | 1,723,305 | 1,010,648 58.6 | 89,185 5.2 | 549,976 31.9 | 51,663 3.0 | 21,833 1.3 | 656,744 | 1,064,905 |

◇区別住宅に住む一般世帯数

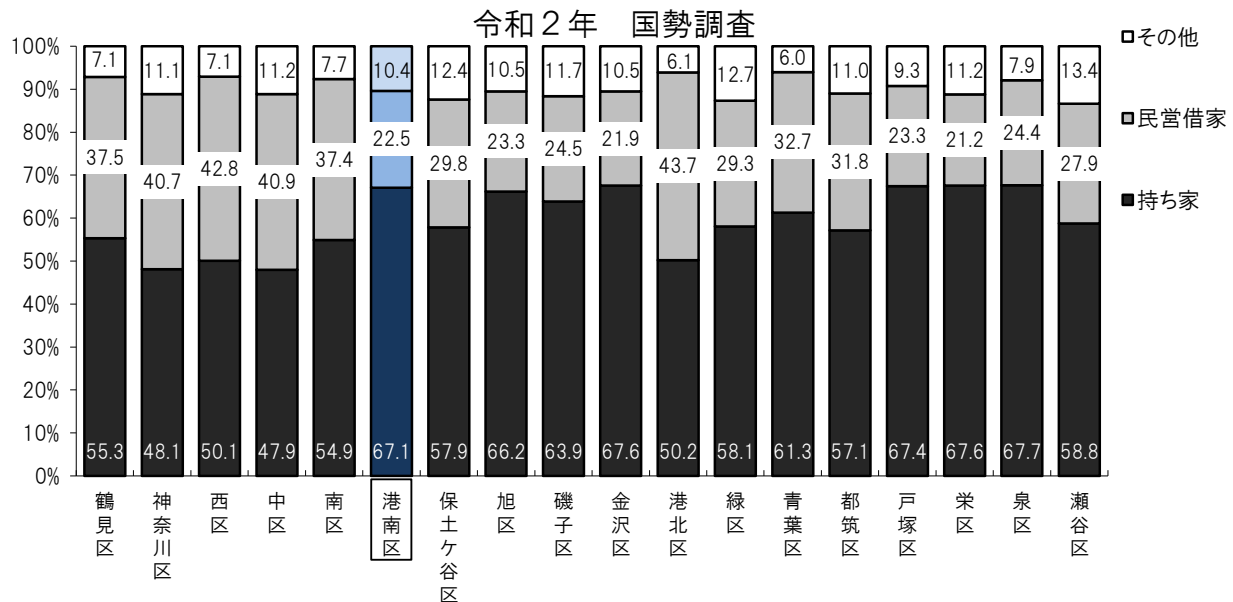
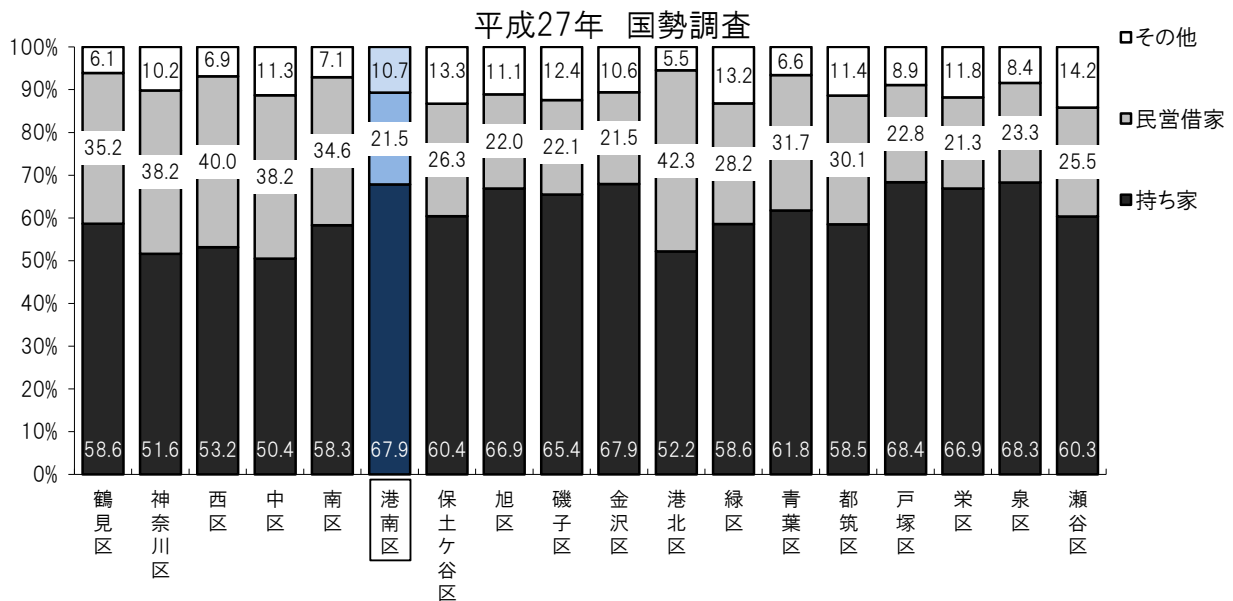
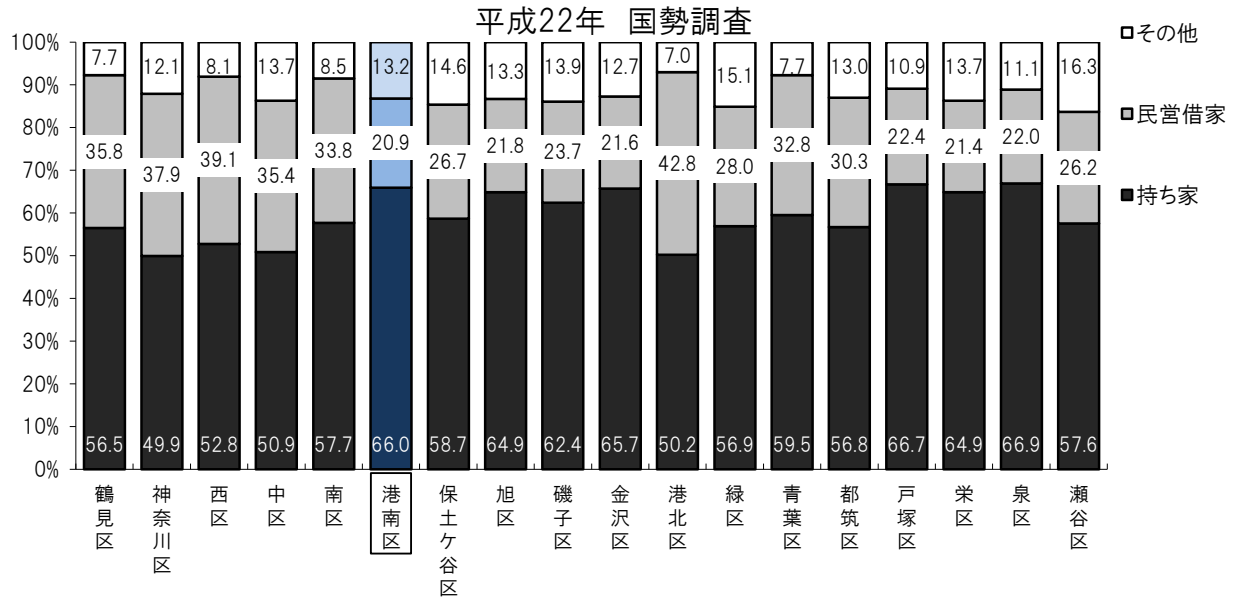


◇区別住宅の建て方



*公的借家は、公営・都市機構・公社の借家 *一戸建てには、長屋建て(テラスハウス)を含み、不詳含まず

◇区別住宅に住む一般世帯数の割合



資料：総務省統計局「平成22年国勢調査」「平成27年国勢調査」「令和2年国勢調査」

町別 住居の状況

区内地域ごとの住宅の特徴がよくわかります。

| | 住宅に住む一般世帯数 (世帯) | 内訳(世帯) | | | | | 住宅の建て方(世帯) | |
|---------|--------------------|-----------------|---------------|-----------------|---------------|-------------|-----------------|-----------------|
| | | 持ち家 | 公的借家 | 民営借家 | 給与住宅 | 間借り | 一戸建て | 共同住宅 |
| 港南区 | 94,710 (89,929) | 63,521 (61,024) | 6,135 (6,406) | 21,340 (19,308) | 2,551 (2,423) | 1,163 (768) | 40,406 (39,183) | 53,100 (49,892) |
| 最戸一丁目 | 1,478 (1,223) | 767 (724) | - (0) | 629 (444) | 68 (45) | 14 (10) | 193 (212) | 1,269 (998) |
| 最戸二丁目 | 1,224 (1,109) | 674 (661) | 33 (34) | 479 (369) | 30 (32) | 8 (13) | 350 (361) | 866 (732) |
| 大久保一丁目 | 1,326 (1,270) | 507 (528) | 13 (9) | 723 (677) | 64 (48) | 19 (8) | 299 (318) | 1,006 (940) |
| 大久保二丁目 | 2,227 (2,133) | 1,203 (1,202) | - (0) | 925 (859) | 79 (51) | 20 (21) | 586 (612) | 1,620 (1,492) |
| 大久保三丁目 | 1,867 (1,825) | 1,509 (1,479) | - (14) | 324 (307) | 13 (9) | 21 (16) | 803 (795) | 1,043 (1,014) |
| 港南一丁目 | 1,496 (1,395) | 872 (871) | 26 (28) | 540 (458) | 46 (31) | 12 (7) | 528 (524) | 956 (861) |
| 港南二丁目 | 1,779 (1,699) | 1,211 (1,181) | - (0) | 507 (469) | 41 (32) | 20 (17) | 619 (615) | 1,140 (1,066) |
| 港南三丁目 | 1,048 (956) | 581 (546) | 6 (0) | 434 (384) | 13 (13) | 14 (13) | 558 (537) | 476 (405) |
| 港南四丁目 | 652 (663) | 292 (281) | - (0) | 124 (122) | 226 (258) | 10 (2) | 166 (156) | 475 (505) |
| 港南五丁目 | 768 (710) | 460 (444) | - (0) | 293 (255) | 6 (4) | 9 (7) | 389 (362) | 369 (339) |
| 港南六丁目 | 1,409 (1,305) | 930 (915) | - (22) | 444 (350) | 17 (9) | 18 (9) | 839 (829) | 552 (466) |
| 港南中央通 | 731 (647) | 401 (351) | - (0) | 296 (260) | 25 (17) | 9 (19) | 183 (153) | 537 (473) |
| 日野一丁目 | 396 (301) | 194 (184) | - (0) | 176 (104) | 18 (8) | 8 (5) | 179 (164) | 208 (132) |
| 日野二丁目 | 1,382 (1,365) | 896 (884) | - (0) | 428 (439) | 34 (34) | 24 (8) | 834 (819) | 523 (534) |
| 日野三丁目 | 1,092 (1,077) | 1,037 (1,030) | - (0) | 46 (45) | 7 (2) | 2 (0) | 64 (65) | 1,026 (1,012) |
| 日野四丁目 | 979 (982) | 755 (774) | - (0) | 190 (190) | 17 (1) | 17 (17) | 729 (755) | 232 (208) |
| 日野五丁目 | 912 (864) | 406 (409) | 54 (51) | 385 (344) | 52 (48) | 15 (12) | 280 (280) | 617 (571) |
| 日野六丁目 | 619 (515) | 198 (39) | - (0) | 36 (34) | 370 (442) | 15 (0) | 202 (43) | 401 (472) |
| 日野七丁目 | 538 (497) | 457 (427) | - (0) | 71 (59) | 3 (2) | 7 (9) | 349 (329) | 182 (159) |
| 日野八丁目 | 942 (916) | 745 (732) | - (0) | 167 (159) | 14 (17) | 16 (8) | 394 (377) | 532 (528) |
| 日野九丁目 | 845 (820) | 684 (654) | - (0) | 142 (156) | 8 (4) | 11 (6) | 596 (577) | 238 (234) |
| 野庭町 | 9,523 (9,421) | 5,365 (5,230) | 2,953 (3,098) | 1,078 (972) | 64 (76) | 63 (45) | 1,466 (1,376) | 7,990 (7,997) |
| 上永谷町 | 31 (14) | 31 (12) | - (0) | - (1) | - (0) | - (1) | 31 (13) | - (0) |
| 下永谷一丁目 | 477 (445) | 435 (408) | - (0) | 36 (33) | 1 (0) | 5 (4) | 438 (401) | 34 (40) |
| 下永谷二丁目 | 731 (689) | 550 (532) | - (0) | 160 (148) | 6 (3) | 15 (6) | 264 (258) | 452 (424) |
| 下永谷三丁目 | 1,314 (1,281) | 940 (911) | - (9) | 337 (324) | 22 (23) | 15 (14) | 736 (750) | 562 (517) |
| 下永谷四丁目 | 755 (701) | 611 (602) | 28 (29) | 98 (60) | 5 (6) | 13 (4) | 122 (109) | 620 (588) |
| 下永谷五丁目 | 1,537 (1,444) | 1,263 (1,201) | - (0) | 235 (223) | 12 (8) | 27 (12) | 1,151 (1,094) | 359 (338) |
| 下永谷六丁目 | 583 (488) | 321 (295) | - (0) | 250 (185) | 5 (3) | 7 (5) | 242 (222) | 334 (261) |
| 上大岡東一丁目 | 1,907 (1,711) | 1,220 (1,131) | - (0) | 601 (526) | 44 (37) | 42 (17) | 597 (632) | 1,268 (1,059) |
| 上大岡東二丁目 | 1,819 (1,666) | 926 (889) | - (0) | 829 (740) | 38 (21) | 26 (16) | 849 (861) | 942 (788) |
| 上大岡東三丁目 | 219 (217) | 186 (183) | - (0) | 29 (28) | 2 (5) | 2 (1) | 192 (187) | 24 (29) |
| 上大岡西一丁目 | 966 (989) | 771 (794) | - (0) | 173 (172) | 11 (15) | 11 (8) | 20 (24) | 933 (954) |
| 上大岡西二丁目 | 846 (746) | 416 (403) | - (0) | 385 (305) | 37 (26) | 8 (12) | 114 (127) | 723 (604) |
| 上大岡西三丁目 | 1,316 (1,070) | 763 (591) | - (0) | 422 (381) | 115 (86) | 16 (12) | 296 (294) | 1,003 (764) |
| 笹下一丁目 | 857 (848) | 684 (675) | - (0) | 162 (159) | 5 (8) | 6 (6) | 195 (195) | 656 (647) |
| 笹下二丁目 | 1,142 (1,083) | 633 (648) | - (0) | 474 (408) | 14 (14) | 21 (13) | 612 (629) | 508 (440) |
| 笹下三丁目 | 1,419 (1,288) | 1,018 (875) | - (0) | 355 (355) | 31 (44) | 15 (14) | 808 (763) | 595 (511) |
| 笹下四丁目 | 581 (379) | 510 (302) | - (0) | 60 (70) | 2 (1) | 9 (6) | 381 (179) | 191 (194) |
| 笹下五丁目 | 1,279 (1,233) | 970 (946) | - (0) | 268 (272) | 29 (8) | 12 (7) | 714 (724) | 552 (501) |
| 笹下六丁目 | 995 (992) | 632 (628) | - (0) | 336 (340) | 13 (14) | 14 (10) | 614 (611) | 367 (369) |
| 笹下七丁目 | 581 (575) | 489 (464) | - (0) | 77 (101) | 5 (4) | 10 (6) | 478 (468) | 93 (100) |

* 公的借家は、公営・都市機構・公社の借家

* 一戸建てには、長屋建て(テラスハウス)を含み、不詳含まず

(令和2年・平成27年10月1日現在)

| | 住宅に住む一般世帯数 (世帯) | 内訳(世帯) | | | | | 住宅の建て方(世帯) | |
|---------|--------------------|---------------|---------------|-----------|---------|---------|---------------|---------------|
| | | 持ち家 | 公的借家 | 民営借家 | 給与住宅 | 間借り | 一戸建て | 共同住宅 |
| 芹が谷一丁目 | 1,458 (1,421) | 1,310 (1,266) | - (0) | 112 (137) | 5 (7) | 31 (11) | 875 (857) | 552 (553) |
| 芹が谷二丁目 | 1,046 (954) | 940 (854) | - (0) | 91 (83) | 6 (7) | 9 (10) | 418 (344) | 617 (599) |
| 芹が谷三丁目 | 643 (617) | 484 (475) | - (0) | 141 (132) | 5 (0) | 13 (10) | 486 (455) | 144 (152) |
| 芹が谷四丁目 | 978 (953) | 792 (795) | - (0) | 151 (138) | 8 (10) | 27 (10) | 810 (808) | 141 (134) |
| 芹が谷五丁目 | 1,703 (1,685) | 1,391 (1,374) | - (0) | 272 (266) | 12 (25) | 28 (20) | 1,281 (1,270) | 393 (391) |
| 東永谷一丁目 | 774 (801) | 689 (691) | - (0) | 75 (96) | 4 (5) | 6 (9) | 675 (688) | 93 (104) |
| 東永谷二丁目 | 451 (449) | 405 (401) | - (0) | 37 (41) | 1 (1) | 8 (6) | 347 (342) | 96 (100) |
| 東永谷三丁目 | 1,376 (1,306) | 1,204 (1,149) | - (0) | 144 (144) | 7 (5) | 21 (8) | 1,001 (955) | 354 (343) |
| 上永谷一丁目 | 1,286 (1,252) | 943 (933) | - (0) | 297 (286) | 29 (23) | 17 (10) | 854 (841) | 415 (400) |
| 上永谷二丁目 | 1,151 (1,080) | 654 (670) | - (0) | 463 (371) | 16 (25) | 18 (14) | 417 (421) | 716 (643) |
| 上永谷三丁目 | 1,074 (1,086) | 879 (865) | - (0) | 178 (207) | - (4) | 17 (10) | 813 (817) | 244 (258) |
| 上永谷四丁目 | 834 (822) | 644 (618) | - (0) | 179 (188) | 5 (11) | 6 (5) | 444 (435) | 383 (382) |
| 上永谷五丁目 | 865 (849) | 616 (612) | 33 (36) | 191 (186) | 7 (8) | 18 (7) | 552 (552) | 295 (289) |
| 上永谷六丁目 | 621 (585) | 489 (452) | - (11) | 109 (105) | 12 (12) | 11 (5) | 440 (399) | 169 (181) |
| 丸山台一丁目 | 832 (789) | 488 (486) | - (24) | 311 (242) | 24 (30) | 9 (7) | 35 (33) | 788 (749) |
| 丸山台二丁目 | 1,118 (1,059) | 637 (615) | - (0) | 409 (382) | 55 (55) | 17 (7) | 486 (475) | 615 (577) |
| 丸山台三丁目 | 611 (586) | 404 (392) | - (0) | 185 (181) | 12 (9) | 10 (4) | 431 (413) | 170 (169) |
| 丸山台四丁目 | 546 (474) | 330 (335) | - (0) | 132 (110) | 80 (26) | 4 (3) | 192 (197) | 350 (274) |
| 港南台一丁目 | 1,281 (1,194) | 879 (827) | - (0) | 362 (329) | 25 (27) | 15 (11) | 667 (645) | 598 (536) |
| 港南台二丁目 | 2,713 (2,651) | 195 (181) | 2,190 (2,223) | 242 (204) | 82 (40) | 4 (3) | 211 (213) | 2,498 (2,435) |
| 港南台三丁目 | 894 (851) | 526 (514) | - (0) | 341 (303) | 23 (28) | 4 (6) | 163 (160) | 727 (682) |
| 港南台四丁目 | 1,441 (1,359) | 1,102 (1,087) | - (0) | 281 (237) | 48 (22) | 10 (13) | 274 (246) | 1,157 (1,099) |
| 港南台五丁目 | 976 (915) | 758 (749) | - (7) | 190 (145) | 19 (10) | 9 (4) | 246 (229) | 721 (682) |
| 港南台六丁目 | 2,051 (1,971) | 1,685 (1,626) | - (16) | 312 (260) | 37 (49) | 17 (20) | 424 (412) | 1,609 (1,537) |
| 港南台七丁目 | 1,136 (1,093) | 747 (692) | 17 (30) | 332 (338) | 29 (23) | 11 (10) | 736 (700) | 389 (382) |
| 港南台八丁目 | 1,023 (943) | 706 (668) | - (0) | 283 (254) | 16 (12) | 18 (9) | 626 (644) | 378 (288) |
| 港南台九丁目 | 1,423 (1,378) | 1,128 (1,099) | - (0) | 249 (225) | 41 (46) | 5 (8) | 309 (277) | 1,109 (1,093) |
| 日限山一丁目 | 1,611 (1,457) | 1,359 (1,261) | - (0) | 191 (145) | 43 (42) | 18 (9) | 923 (831) | 670 (616) |
| 日限山二丁目 | 413 (403) | 390 (385) | - (0) | 12 (11) | 3 (2) | 8 (5) | 237 (227) | 168 (171) |
| 日限山三丁目 | 750 (738) | 647 (620) | - (0) | 51 (47) | 45 (62) | 7 (9) | 661 (638) | 82 (91) |
| 日限山四丁目 | 773 (784) | 700 (701) | - (0) | 22 (23) | 42 (48) | 9 (12) | 713 (714) | 51 (58) |
| 東芹が谷 | 1,072 (1,018) | 921 (893) | - (0) | 110 (98) | 23 (16) | 18 (11) | 369 (351) | 684 (655) |
| 日野南一丁目 | 660 (630) | 496 (496) | - (0) | 139 (118) | 20 (14) | 5 (2) | 437 (448) | 217 (180) |
| 日野南二丁目 | 471 (472) | 328 (349) | - (0) | 127 (116) | 7 (3) | 9 (4) | 342 (356) | 119 (112) |
| 日野南三丁目 | 524 (452) | 351 (250) | 32 (38) | 70 (65) | 68 (95) | 3 (4) | 211 (216) | 310 (232) |
| 日野南四丁目 | 736 (610) | 532 (423) | - (0) | 163 (112) | 36 (75) | 5 (0) | 274 (201) | 457 (409) |
| 日野南五丁目 | 709 (702) | 624 (624) | - (0) | 59 (62) | 5 (5) | 21 (11) | 578 (593) | 110 (97) |
| 日野南六丁目 | 699 (696) | 581 (580) | - (0) | 84 (98) | 6 (3) | 28 (15) | 579 (588) | 91 (93) |
| 日野南七丁目 | 342 (346) | 324 (335) | - (0) | 3 (9) | - (0) | 15 (2) | 327 (344) | - (0) |
| 日野中央一丁目 | 451 (411) | 329 (292) | - (0) | 105 (113) | 11 (3) | 6 (3) | 180 (166) | 264 (242) |
| 日野中央二丁目 | 1,049 (1,004) | 756 (716) | - (0) | 278 (274) | 4 (10) | 11 (4) | 469 (442) | 569 (558) |
| 日野中央三丁目 | 1,557 (1,531) | 645 (637) | 750 (727) | 133 (140) | 18 (16) | 11 (11) | 433 (440) | 1,113 (1,080) |

資料：総務省「令和2年国勢調査 小地域集計結果」「平成27年国勢調査 小地域集計結果」

公園

港南区にある公園数は185、
1番大きな公園は久良岐公園です。

◇港南区の公園数・面積

(令和7年3月31日現在)

| | 総合公園 | | 地区公園 | | 近隣公園 | | 街区公園 | | 都市緑地 | | その他の公園 | | 合計 | |
|-----|------|--------|------|--------|------|--------|-------|--------|------|--------|--------|--------|-------|----------|
| | 数 | 面積(ha) | 数 | 面積(ha) | 数 | 面積(ha) | 数 | 面積(ha) | 数 | 面積(ha) | 数 | 面積(ha) | 数 | 面積(ha) |
| 港南区 | 1 | 23 | 3 | 13 | 12 | 19 | 167 | 24 | 2 | 1 | - | - | 185 | 80.06 |
| 横浜市 | 16 | 241 | 46 | 215 | 199 | 332 | 2,353 | 396 | 57 | 78 | 66 | 619 | 2,737 | 1,879.96 |

資料:みどり環境局

- * 総合公園(久良岐公園): 休養や散策など、多様な施設を備えた公園で、標準面積は10ha~50haです。
- * 地区公園(日野中央公園他2か所): スポーツ・イベント利用や自然・歴史などの地域特性を生かした公園で、標準面積は4haです。
- * 近隣公園(港南台西公園他11か所): 少年サッカーや少年野球が楽しめる広場や野原などを備えた公園で、標準面積は2haです。
- * 街区公園(東永谷桜台公園他166か所): ボール遊びや遊具などを備えた公園で、標準面積は0.1~0.25haです。
- * 都市緑地(2か所): 都市における良好な自然環境や景観を保つための緑地です。

◇区別公園数・面積

(令和7年3月31日現在)

| | 公園数(箇所) | 面積 (ha) | | 公園数(箇所) | 面積 (ha) |
|------------|------------|--------------|-----|---------|----------|
| 鶴見区 | 150 | 82.43 | 金沢区 | 209 | 304.17 |
| 神奈川区 | 157 | 85.67 | 港北区 | 169 | 145.85 |
| 西区 | 52 | 28.43 | 緑区 | 155 | 127.08 |
| 中区 | 92 | 101.56 | 青葉区 | 235 | 102.69 |
| 南区 | 131 | 42.87 | 都筑区 | 143 | 162.77 |
| 港南区 | 185 | 80.06 | 戸塚区 | 231 | 134.36 |
| 保土ヶ谷区 | 168 | 99.30 | 栄区 | 130 | 70.76 |
| 旭区 | 204 | 187.12 | 泉区 | 102 | 37.92 |
| 磯子区 | 123 | 45.87 | 瀬谷区 | 101 | 41.06 |
| | | | 横浜市 | 2,737 | 1,879.96 |

(県立公園も含む。)

資料:みどり環境局

◇区別緑被率

緑被率は、樹林地や耕作地、街路樹のほか個人の住宅の庭木や芝生、花壇など緑に覆われる土地の割合で自然度を表す指標の1つです。

また、航空写真によって上空から緑の量をとらえる方法で、おおよその緑の量を把握しています。

(令和元年度現在、単位:%)

| | | | |
|------------|-------------|-----|------|
| 鶴見区 | 12.7 | 金沢区 | 31.0 |
| 神奈川区 | 21.4 | 港北区 | 24.1 |
| 西区 | 11.3 | 緑区 | 40.6 |
| 中区 | 13.4 | 青葉区 | 28.8 |
| 南区 | 14.1 | 都筑区 | 30.0 |
| 港南区 | 21.1 | 戸塚区 | 35.0 |
| 保土ヶ谷区 | 29.4 | 栄区 | 38.8 |
| 旭区 | 33.9 | 泉区 | 36.3 |
| 磯子区 | 26.6 | 瀬谷区 | 32.9 |
| | | 横浜市 | 27.8 |

資料:みどり環境局

◇市街化調整区域面積

市街化調整区域とは、都市計画法により、都市計画で定められる都市計画区域における、区域区分の1つです。この区域では、開発行為等は原則として行わず、新たに建築物を建てたり、増築することを極力抑えた地域です。

(令和7年3月31日現在、単位:km²)

| | | | |
|------------|------------|-----|------|
| 鶴見区 | 1.3 | 金沢区 | 4.7 |
| 神奈川区 | 4.3 | 港北区 | 6.6 |
| 西区 | - | 緑区 | 10.2 |
| 中区 | - | 青葉区 | 9.3 |
| 南区 | 0.1 | 都筑区 | 8.6 |
| 港南区 | 1.0 | 戸塚区 | 12.4 |
| 保土ヶ谷区 | 4.7 | 栄区 | 5.3 |
| 旭区 | 12.2 | 泉区 | 10.9 |
| 磯子区 | 2.3 | 瀬谷区 | 5.3 |
| | | 横浜市 | 98.9 |

資料:建築局

道路・交通

区内で鉄道駅を利用する人は
1日平均約155,000人です。

◇道路の状況

(令和7年4月1日現在)

| | | 国 道 | 県 道 | 市 道 | 有 料 道 路 | 計 |
|-------------|-------|-----------|-----------|------------|-----------|------------|
| 道路延長 (m) | 港 南 区 | - | 11,977 | 430,071 | 6,150 | 448,198 |
| | 横 浜 市 | 119,528 | 200,010 | 7,432,419 | 124,215 | 7,876,172 |
| 道路面積 (㎡) | 港 南 区 | - | 259,251 | 2,859,383 | 140,617 | 3,259,251 |
| | 横 浜 市 | 2,862,567 | 3,048,913 | 49,020,362 | 3,917,585 | 58,849,427 |

資料:道路局「横浜市道路現況」

◇都市計画道路整備率

(令和7年3月31日現在)

| | 計画延長(km) | 整備延長(km) | 整備率(%) |
|-------|----------|----------|--------|
| 鶴見区 | 58.83 | 36.64 | 62.3 |
| 神奈川区 | 41.30 | 27.69 | 67.0 |
| 西 区 | 21.33 | 20.90 | 98.0 |
| 中 区 | 41.15 | 38.57 | 93.7 |
| 南 区 | 16.96 | 15.21 | 89.7 |
| 港南区 | 30.89 | 26.47 | 85.7 |
| 保土ヶ谷区 | 31.02 | 16.18 | 52.2 |
| 旭 区 | 35.31 | 15.01 | 42.5 |
| 磯子区 | 23.93 | 22.38 | 93.5 |
| 金沢区 | 38.34 | 26.50 | 69.1 |
| 港北区 | 55.44 | 25.47 | 45.9 |
| 緑 区 | 33.44 | 25.08 | 75.0 |
| 青葉区 | 45.15 | 34.70 | 76.9 |
| 都筑区 | 64.04 | 60.97 | 95.2 |
| 戸塚区 | 53.06 | 33.05 | 62.3 |
| 栄 区 | 27.39 | 11.43 | 41.7 |
| 泉 区 | 34.21 | 22.50 | 65.8 |
| 瀬谷区 | 31.13 | 14.04 | 45.1 |
| 合 計 | 682.92 | 472.79 | 69.2 |

資料:道路局

*自動車専用道路、新交通システムを除いています。

～都市計画道路とは～

都市計画法に基づいて、あらかじめルート・幅員などが決められた、都市の骨格となり、まちづくりに大きく関わる道路のことです。都市の将来像を踏まえて計画されます。

大規模な道路が多く、整備費用も多額になることから、計画を立ててすぐに事業化することは難しく、優先度が高いものから計画的、効率的に整備しています。

計画延長…整備目標の距離
整備延長…すでに整備されている距離

◇港南区内放置自転車台数

(令和6年11月調査実施日時時点)

| | 放 置 台 数 (台) | | |
|-----------|---------------|---------|-----|
| | 自 転 車 | オ ー ト イ | 小 計 |
| 上 大 岡 駅 | 53 | 15 | 68 |
| 港 南 中 央 駅 | 4 | 3 | 7 |
| 上 永 谷 駅 | 11 | 3 | 14 |
| 下 永 谷 駅 | 3 | 3 | 6 |
| 港 南 台 駅 | 6 | 4 | 10 |

資料:道路局「横浜市内鉄道駅周辺放置自転車等実態調査」

◇駅別1日平均乗車数

(単位:人)

| | 令 和 元 年 度 | 令 和 2 年 度 | 令 和 3 年 度 | 令 和 4 年 度 | 令 和 5 年 度 | 令 和 6 年 度 |
|-----------------|-----------|-----------|-----------|-----------|-----------|-----------|
| 京 急 上 大 岡 駅 | 71,100 | 52,600 | 56,200 | 60,700 | 62,554 | 62,954 |
| 地 下 鉄 上 大 岡 駅 | 36,200 | 28,200 | 30,800 | 32,700 | 33,191 | 33,405 |
| 地 下 鉄 港 南 中 央 駅 | 10,000 | 7,800 | 8,300 | 8,800 | 9,089 | 9,157 |
| 地 下 鉄 上 永 谷 駅 | 18,300 | 14,400 | 15,500 | 16,500 | 16,399 | 16,384 |
| 地 下 鉄 下 永 谷 駅 | 5,700 | 4,500 | 4,900 | 5,200 | 5,209 | 4,933 |
| J R 港 南 台 駅 | 31,700 | 24,400 | 25,800 | 27,000 | 27,788 | 28,386 |

資料:政策経営局「横浜市統計書」

*平均乗車数は、1年間の乗車数を365日で割って、下2桁を四捨五入した数字です。

*令和元年度及び令和5年度はうるう年のため、366日で割っています。

高齢者・障害者相談

◇高齢者・障害者相談件数

(単位:件)

| 項目 年度 | 高齢者計 | 高齢者の内訳 | | | | 障害者合計 | |
|----------|-------|--------|-----|-------|--------|----------------|--------|
| | | 寝たきり | 認知症 | 虚弱 | ひとり暮らし | | |
| 令和2年度 | 2,705 | 378 | 479 | 1,491 | 357 | 11,273 (6,730) | 13,978 |
| 令和3年度 | 3,778 | 410 | 565 | 2,250 | 553 | 9,547 (5,184) | 13,325 |
| 令和4年度 | 4,455 | 510 | 584 | 2,731 | 630 | 10,014 (4,674) | 14,469 |
| 令和5年度 | 4,690 | 567 | 618 | 2,764 | 741 | 9,350 (4,535) | 14,040 |
| 令和6年度 | 4,315 | 494 | 515 | 2,708 | 598 | 10,181 (5,418) | 14,496 |

資料:港南区高齢・障害支援課

* 障害者の()内は、障害者のうち精神障害者に関する件数です。

障害者福祉

◇手帳所持者数の推移

(各年度末現在)

| 年度 | 身体障害者手帳所持者数(人) | 知的障害者療育手帳(愛の手帳)所持者数(人) | 精神障害者保健福祉手帳所持者数(人) |
|-------|----------------|------------------------|--------------------|
| 令和2年度 | 6,068 | 2,120 | 2,817 |
| 令和3年度 | 6,069 | 2,221 | 2,980 |
| 令和4年度 | 6,029 | 2,317 | 3,207 |
| 令和5年度 | 6,023 | 2,393 | 3,402 |
| 令和6年度 | 6,004 | 2,487 | 3,609 |

資料:港南区高齢・障害支援課

◇自立支援医療(精神通院)受給者数の推移

(各年度末現在)

| 年度 | 港南区(人) |
|-------|--------|
| 令和2年度 | 4,849 |
| 令和3年度 | 4,599 |
| 令和4年度 | 4,821 |
| 令和5年度 | 4,967 |
| 令和6年度 | 5,138 |

資料:港南区高齢・障害支援課

* 自立支援医療制度は、心身の障害を除去・軽減するための医療について、医療費の自己負担額を軽減する公費負担医療制度です。

◇手帳の種類

| 身体障害者手帳 | |
|-----------------|---|
| 対象者 | 視覚、聴覚、肢体不自由等、身体に永続する障害がある方 |
| 障害者級 | 障害の程度によって1級から6級までに認定されます |
| 知的障害者療育手帳(愛の手帳) | |
| 対象者 | 児童相談所又は障害者更生相談所において、知的障害と判定された方 |
| 障害者級 | 障害の程度によって、A1(最重度)、A2(重度)、B1(中度)、B2(軽度)の4つに認定されます |
| 精神障害者保健福祉手帳 | |
| 対象者 | 精神疾患を有する方のうち、精神障害(知的障害を除く)のため長期にわたり日常生活又は社会生活への制約がある方 |
| 障害者級 | 障害の程度によって1級から3級までに認定されます |

資料:港南区高齢・障害支援課

◇障害者総合支援法に基づくサービスの延べ支給決定者数

(各年度末現在)

| 年度 | 港南区(人) |
|-------|--------|
| 令和2年度 | 4,269 |
| 令和3年度 | 4,402 |
| 令和4年度 | 4,445 |
| 令和5年度 | 4,522 |
| 令和6年度 | 4,734 |

資料:港南区高齢・障害支援課

生活保護

生活保護は、資産や能力等の全てを活用してもなお生活に困窮する方に対し、困窮の程度に応じて必要な保護を行うとともに、自立を支援する制度です。

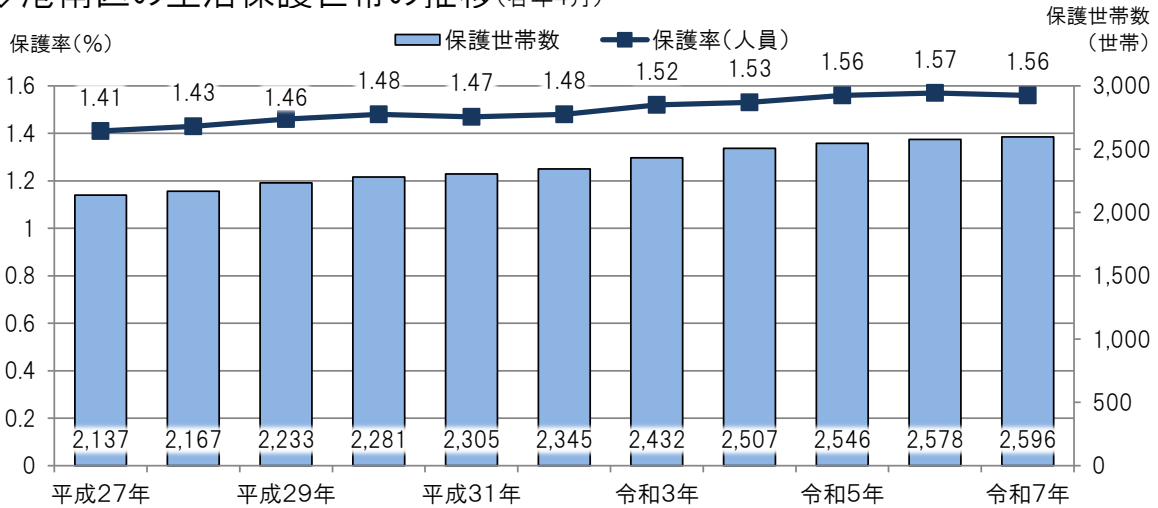
◇港南区の生活保護の推移

(各年4月)

| | 保護世帯 (世帯) | 保護人員 (人) | 保護率 (%) |
|------|--------------|-------------|------------|
| 令和2年 | 2,345 | 3,156 | 1.48 |
| 令和3年 | 2,432 | 3,259 | 1.52 |
| 令和4年 | 2,507 | 3,295 | 1.53 |
| 令和5年 | 2,546 | 3,337 | 1.56 |
| 令和6年 | 2,578 | 3,354 | 1.57 |
| 令和7年 | 2,596 | 3,289 | 1.56 |

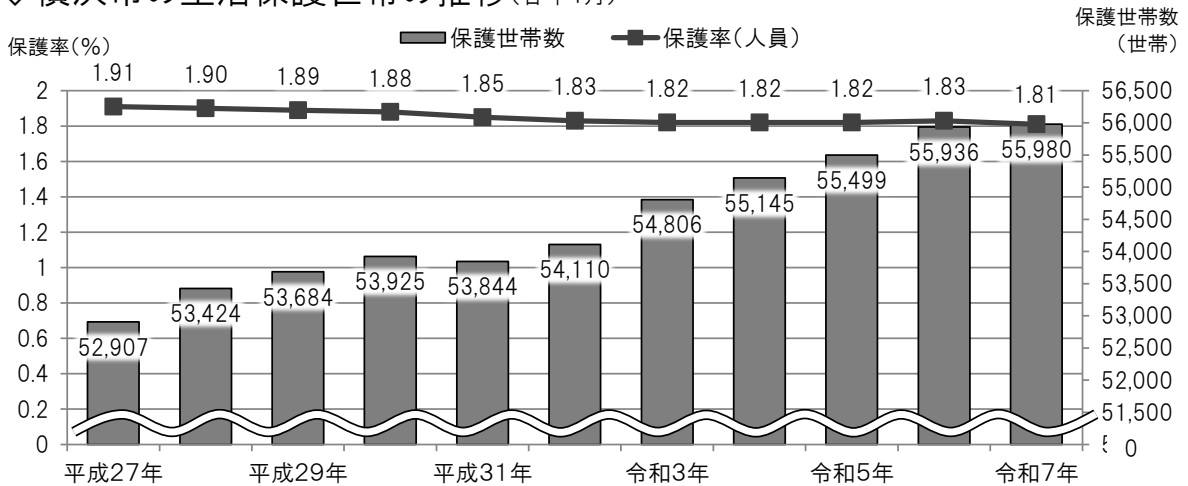
資料:生活保護統計月報

◇港南区の生活保護世帯の推移 (各年4月)



資料:生活保護統計月報

◇横浜市の生活保護世帯の推移 (各年4月)



資料:生活保護統計月報

保健

区内の主要死因分類をみると、上位から「がん」、「老衰」、「心疾患(高血圧性を除く)」、「脳血管疾患」などになっています。

◇港南区内男女別主要死因分類

(令和6年中・単位:人)

| | 男 | 女 | 計 |
|--------------|-------|-------|-------|
| がん | 363 | 276 | 639 |
| 老衰 | 135 | 292 | 427 |
| 心疾患(高血圧性を除く) | 218 | 171 | 389 |
| 脳血管疾患 | 86 | 70 | 156 |
| 誤嚥性肺炎 | 88 | 52 | 140 |
| 肺炎 | 63 | 41 | 104 |
| 不慮の事故 | 49 | 43 | 92 |
| その他 | 386 | 284 | 670 |
| 合計 | 1,388 | 1,229 | 2,617 |

資料:医療局健康安全部健康安全課

◇横浜市内男女別主要死因分類

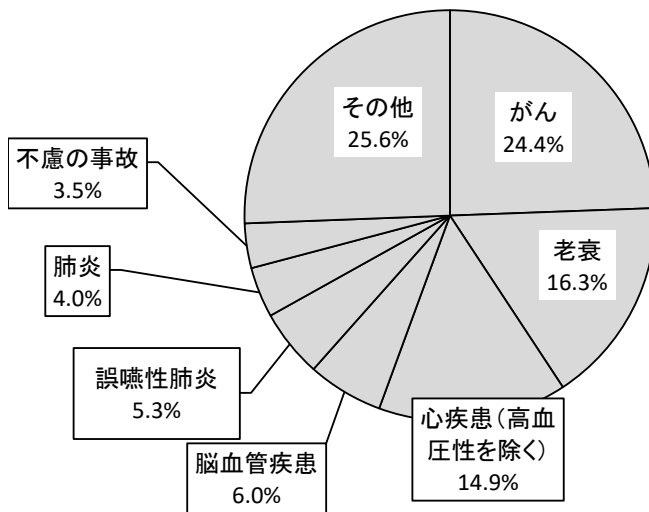
(令和6年中・単位:人)

| | 男 | 女 | 計 |
|--------------|--------|--------|--------|
| がん | 5,852 | 4,212 | 10,064 |
| 老衰 | 2,099 | 4,598 | 6,697 |
| 心疾患(高血圧性を除く) | 3,328 | 2,580 | 5,908 |
| 脳血管疾患 | 1,199 | 1,055 | 2,254 |
| 誤嚥性肺炎 | 1,093 | 672 | 1,765 |
| 肺炎 | 910 | 635 | 1,545 |
| 不慮の事故 | 793 | 629 | 1,422 |
| その他 | 5,940 | 4,783 | 10,723 |
| 合計 | 21,214 | 19,164 | 40,378 |

資料:医療局健康安全部健康安全課

※順位は、厚生労働省「死因順位に用いる分類項目(令和6年)」による

◇港南区の主要死因の死亡状況



◇港南区内医療給付制度の窓口での申請受理件数

(令和6年度)

| 区分 | 申請件数(件) |
|----------------|---------|
| 育成医療(※3) | 5 |
| 未熟児養育医療(※4) | 36 |
| 小児慢性特定疾病医療(※5) | 209 |
| 指定難病(※6) | 1,040 |
| 総数 | 1,290 |

資料:港南区こども家庭支援課(指定難病以外) 高齢・障害支援課(指定難病件数)

- ※3:生まれつき又は病気などで身体に障害のある18歳未満の方が、その障害の除去・軽減が期待できる手術等の治療を、指定医療機関において行う場合に、医療費を一部公費で負担する制度です。
- ※4:出生時体重が2,000グラム以下か、生活力が特に薄弱で対象となる症状がある未熟児が、医師が入院療育を認め、指定療育医療機関に入院した場合に、医療費を公費負担する制度です。
- ※5:小児の慢性疾患のうち、厚生労働省が定めた788疾病に罹患した18歳未満のお子さん(継続の場合、20歳未満まで)の医療費を公費負担する制度です。
- ※6:指定難病(厚生労働省が指定する341の疾患)の患者さんの中で、認定基準を満たしている方を対象に、疾病の治療にかかる医療費の一部を助成する制度です。

◇港南区内医療施設・薬事施設数

(令和7年3月31日現在)

| 区 | 施設数(箇所) | |
|--------|-----------------------|-----------|
| 医療機関 | 病院(※1) | 12 |
| | 一般診療所(※2) | 193 |
| | 歯科診療所 | 106 |
| 医療施設関係 | 歯科技工所 | 30 |
| | 施術所 あんま等 柔道整復 | 137 60 |
| 薬事関係施設 | 薬局 | 101 |
| | 医薬品販売業 | 35 |
| | 薬局医薬品製造業 | 2 |
| | 高度管理医療機器販売業・貸与業 | 106 |
| | 管理医療機器販売業・貸与業 | 486 |
| | 毒物劇物販売業 再生医療等製品販売業 | 28 2 |

資料:港南区生活衛生課

※1:病院とはベッド数が20床以上の医療機関のこと。

※2:一般診療所とは入院施設が全くないかベッド数が19床以下の医療機関のこと。

生活衛生

◇旧食品衛生法の許可を要する施設数

(令和7年3月31日現在・単位:箇所)

| 業 種 | | 営業施設数 |
|--------|--------------|-------|
| 営業許可総数 | | 562 |
| 内 訳 | 飲食店 | 466 |
| | 菓子製造業 | 42 |
| | 魚介類販売業 | 15 |
| | 缶詰又はびん詰食品製造業 | 1 |
| | 喫茶店 | 16 |
| | アイスクリーム類製造業 | 1 |
| | 食肉処理業 | 3 |
| | 食肉販売業 | 13 |
| | 豆腐製造業 | 1 |
| | めん類製造業 | 3 |
| | そうざい製造業 | 1 |

資料: 港南区生活衛生課

◇改正食品衛生法の許可を要する施設数

(令和7年3月31日現在・単位:箇所)

| 業 種 | | 営業施設数 |
|--------|----------------|-------|
| 営業許可総数 | | 820 |
| 内 訳 | 飲食店営業 | 681 |
| | 調理の機能を有する自動販売機 | 4 |
| | 菓子製造業 | 76 |
| | 食肉販売業 | 19 |
| | 食肉処理業 | 1 |
| | 食肉製品製造業 | 1 |
| | 魚介類販売業 | 26 |
| | そうざい製造業 | 5 |
| | 密封包装食品製造業 | 1 |
| | 液卵製造業 | 1 |
| | 漬物製造業 | 1 |
| | 食品の小分け業 | 3 |
| | 酒類製造業 | 1 |

資料: 港南区生活衛生課

※平成30年6月の食品衛生法の改正により、旧法での許可と改正後の許可に分けて記載してあります

◇環境衛生営業施設数

(令和7年3月31日現在・単位:箇所)

| 区 分 | 施設数 |
|-----------|-----|
| 旅館(ホテル含む) | 3 |
| 興行場(映画館等) | 4 |
| 公衆浴場 | 11 |
| 理容所 | 101 |
| 美容所 | 313 |
| クリーニング所 | 62 |
| プー ル | 9 |
| 畜 舎 等 | 7 |

資料: 港南区生活衛生課

◇特定建築物及び貯水槽水道施設数

(令和7年3月31日現在・単位:箇所)

| 区 分 | 施設数 |
|----------------------------------|-----|
| 特 定 建 築 物 | 32 |
| 専 用 水 道 | 5 |
| 簡 易 専 用 水 道 | 237 |
| 小規模受水槽水道 (8m ³ 超) | 26 |
| 小規模受水槽水道 (8m ³ 以下) | 234 |

資料: 港南区生活衛生課

「特定建築物」とは…
延面積3,000m²以上の事務所・商業施設
等8,000m²以上の学校など、多くの人が利
用する建築物

◇犬の登録頭数の推移と増減頭数

(各年度3月31日現在・単位:頭)

| | 令和元年度 | 令和2年度 | 令和3年度 | 令和4年度 | 令和5年度 | 令和6年度 |
|------|-------|-------|-------|-------|-------|-------|
| 登録頭数 | 9,419 | 9,446 | 9,338 | 9,137 | 9,015 | 8,505 |
| 前年度比 | | △125 | 27 | △108 | △201 | △122 |

資料: 港南区生活衛生課

国民健康保険

後期高齢者医療制度に移行する人が増える一方、国民健康保険加入者数は、年々減少しています。

◇加入状況

(人口・世帯数:令和7年4月1日現在、加入者:令和7年3月31日現在)

| | 人 口 | | | 世 帯 数 | | |
|-------|-----------|-----------|-----------|-----------|------------|-----------|
| | 総 数 (人) | 加 入 者 (人) | 加 入 率 (%) | 総 数 (世帯) | 加 入 者 (世帯) | 加 入 率 (%) |
| 港 南 区 | 211,463 | 32,013 | 15.1 | 97,936 | 23,221 | 23.7 |
| 横 浜 市 | 3,769,150 | 568,050 | 15.1 | 1,827,978 | 412,989 | 22.6 |

資料:港南区保険年金課

◇医療費の援助

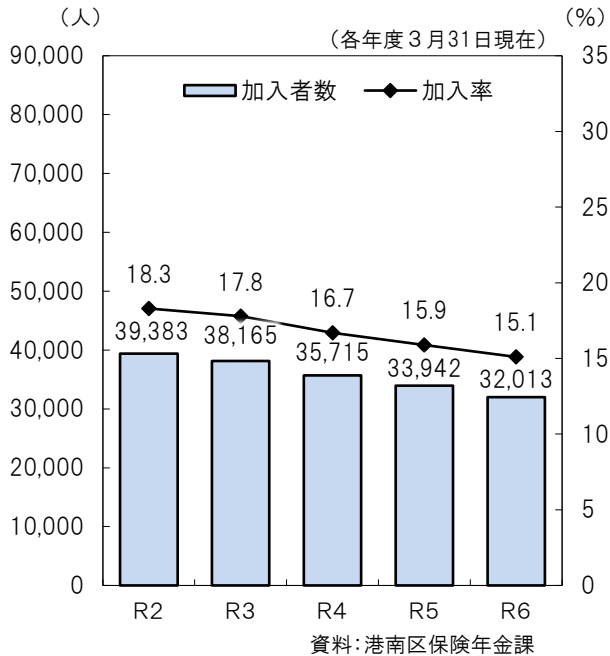
病気やケガで医療機関にかかったときの保険診療の一部負担金を、助成する制度です。

(令和7年3月31日現在)

| | ひとり親家庭等医療費助成 | 重度障害者 | 小児医療費助成(人) | | |
|-------|--------------|---------|------------|--------|---------|
| | 世帯数(世帯) | 対象者数(人) | 医療費助成(人) | 0歳 | 1歳～15歳 |
| 港 南 区 | 861 | 2,073 | 3,551 | 1,107 | 21,655 |
| 横 浜 市 | 13,228 | 32,014 | 52,350 | 21,414 | 401,234 |

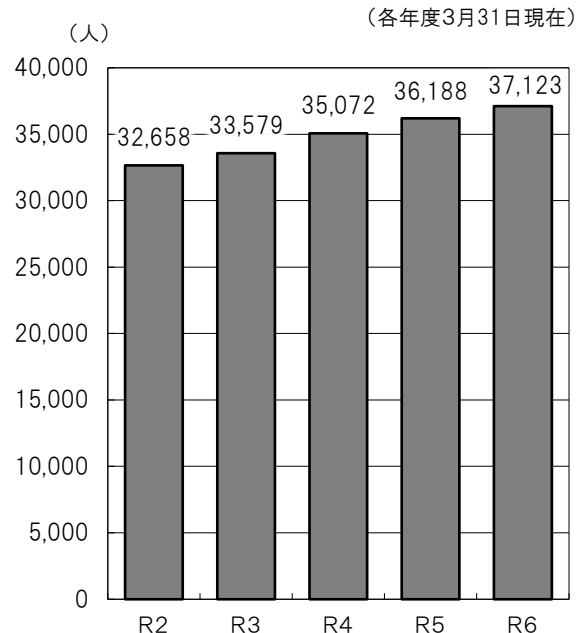
資料:港南区保険年金課

◇国民健康保険加入者の推移



◇後期高齢者医療制度加入者の推移

被保険者は、
 ①75歳以上の方 と、
 ②65歳～74歳で一定の障害の状態にあることにより、神奈川県後期高齢者医療広域連合の認定を受けた方です。
 港南区は、戸塚区・旭区・港北区・青葉区に続いて市内で5番目に加入者が多い行政区です。



◇国民健康保険料収納額・収納率

| | 収納額(百万円) | 収納率(%) |
|-------|----------|--------|
| 令和2年度 | 4,060 | 97.7 |
| 令和3年度 | 4,072 | 97.4 |
| 令和4年度 | 4,028 | 97.4 |
| 令和5年度 | 3,946 | 97.1 |
| 令和6年度 | 4,110 | 97.2 |

*現年度ベース

資料:港南区保険年金課

国民年金

日本の公的年金制度は、日本に住所のある20歳以上60歳未満の全ての人加入する国民年金と、厚生年金の、いわゆる「2階建て」と呼ばれる構造になっています。

厚生年金に加入している会社員等(第2号被保険者)及び第2号被保険者に扶養されている配偶者の方(第3号被保険者)を除いた自営業者や学生等が、国民年金のみに加入する第1号被保険者となります。

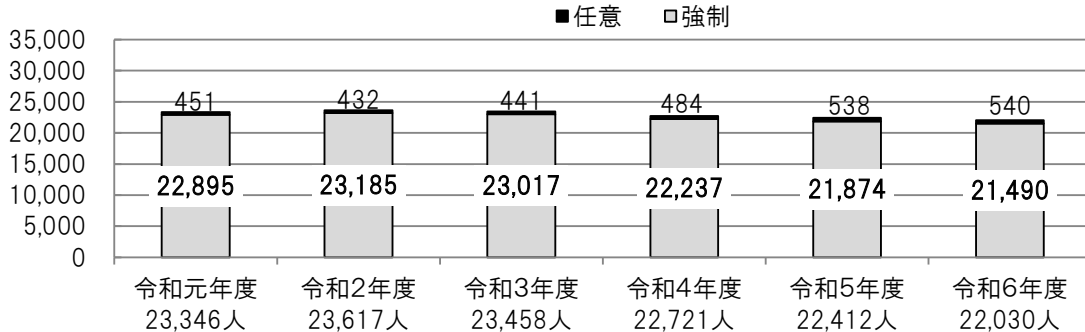
また、海外に在住する方(日本に住所のない20歳以上65歳未満の日本国籍の方)等も、申出によって国民年金に加入することができます。

◇加入状況

(令和7年3月31日現在)

| 被保険者種別 | | 対象 | 港南区(人) | 横浜市(人) |
|--------|----|---|--------|---------|
| 第1号 | 強制 | 自営業・自由業・学生・フリーター・年金の適用を受けていない事業所に勤務している人などで20歳以上60歳未満の人 | 21,490 | 409,335 |
| | 任意 | 60歳以上65歳未満の人、海外に居住している人など | 540 | 9,567 |
| 合計 | | | 22,030 | 418,902 |

資料：港南区保険年金課

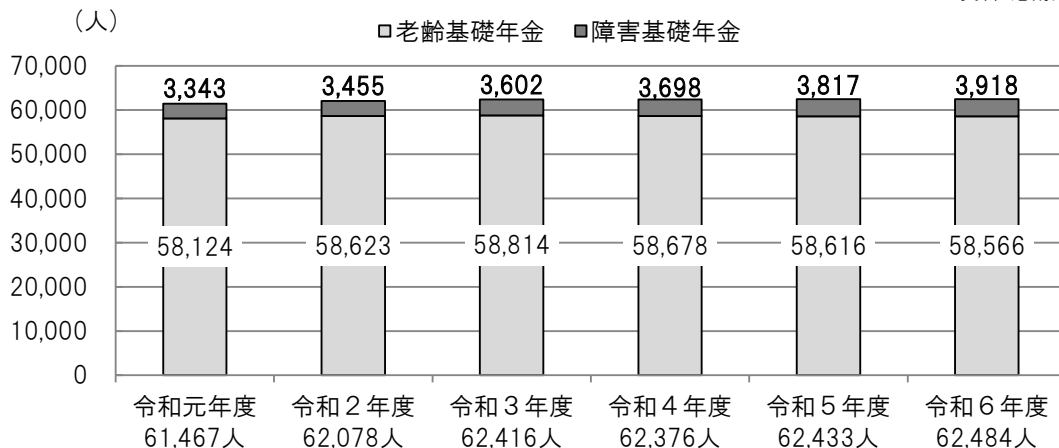


◇受給状況

(令和7年3月31日現在)

| | 老齢基礎年金 (旧老齢年金等を含む) | 障害基礎年金 (旧障害年金を含む) | 遺族基礎年金 (旧母子年金等を含む) | 寡婦年金 (旧寡婦年金を含む) | 老齢福祉年金 |
|--------|-----------------------|----------------------|-----------------------|--------------------|--------|
| 港南区(人) | 58,566 | 3,918 | 335 | 11 | 2 |
| 横浜市(人) | 877,560 | 59,129 | 5,148 | 213 | 27 |

資料：港南区保険年金課



介護保険

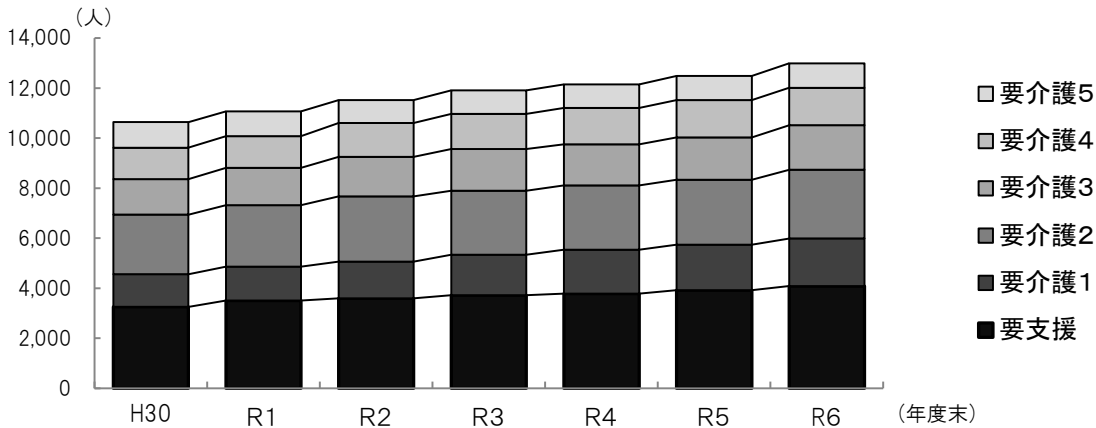
平成12年4月からスタートした介護保険制度は、各自が所定の保険料を負担し、介護が必要な状態になった時に、在宅又は施設において一定の介護サービスを受けることができる社会保険制度です。

介護サービスを利用するには、要介護認定申請を行い、要介護度(どれ位、介護サービスが必要であるかの度合い)の認定を受ける必要があります。要介護度は7つの区分に分けられていて、介護保険の介護サービスを利用できる要介護1～5と、介護予防サービスを利用できる要支援1・2があります。在宅で利用できる介護サービスの限度額や、特別養護老人ホームや介護老人保健施設等の施設の利用料金は、要介護度に応じて決まっています。

◇港南区の要介護認定者数

| 要介護度 | 令和3年度 (令和4年3月末現在) | | 令和4年度 (令和5年3月末現在) | | 令和5年度 (令和6年3月末現在) | | 令和6年度 (令和7年3月末現在) | |
|------|----------------------|-------|----------------------|-------|----------------------|-------|----------------------|-------|
| | 人数(人) | 割合(%) | 人数(人) | 割合(%) | 人数(人) | 割合(%) | 人数(人) | 割合(%) |
| 要支援1 | 1,270 | 10.7 | 1,334 | 11.0 | 1,369 | 11.0 | 1,362 | 10.5 |
| 要支援2 | 2,458 | 20.6 | 2,456 | 20.2 | 2,557 | 20.5 | 2,727 | 21.0 |
| 要介護1 | 1,612 | 13.5 | 1,751 | 14.4 | 1,809 | 14.5 | 1,898 | 14.6 |
| 要介護2 | 2,552 | 21.4 | 2,567 | 21.1 | 2,604 | 20.8 | 2,748 | 21.2 |
| 要介護3 | 1,667 | 14.0 | 1,644 | 13.5 | 1,694 | 13.6 | 1,780 | 13.7 |
| 要介護4 | 1,407 | 11.8 | 1,450 | 11.9 | 1,485 | 11.9 | 1,500 | 11.5 |
| 要介護5 | 939 | 7.9 | 944 | 7.8 | 973 | 7.8 | 977 | 7.5 |
| 合計 | 11,905 | | 12,146 | | 12,491 | | 12,992 | |

資料：港南区高齢・障害支援課



◇65歳以上の要介護認定者の割合

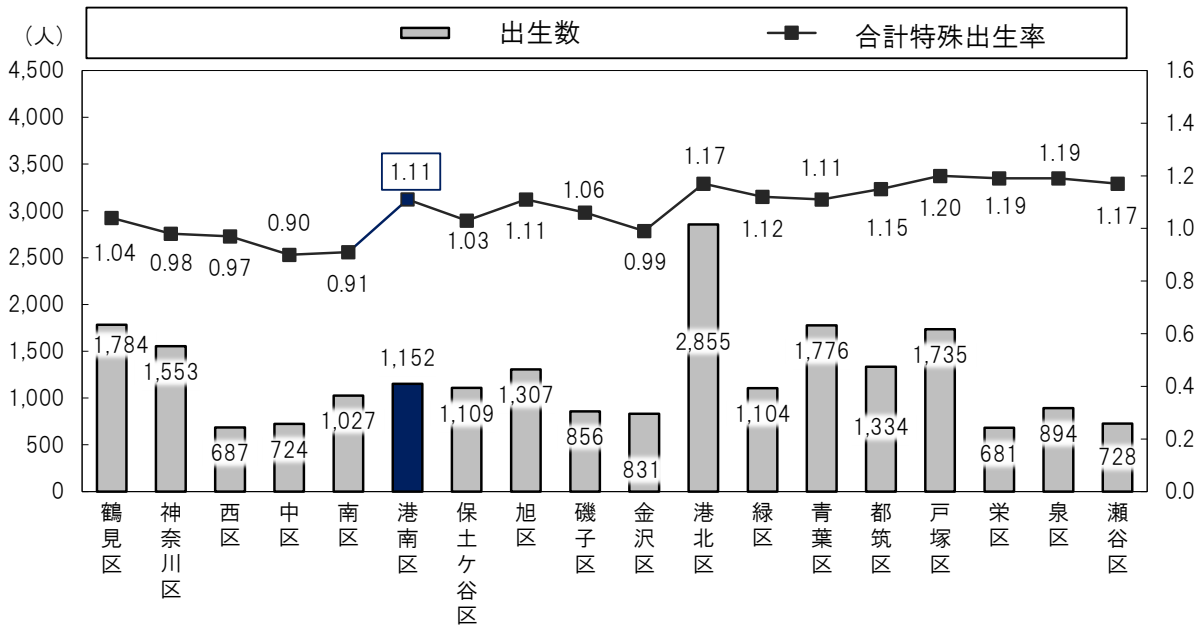
| | 被保険者数 | 介護認定を受けていない方 | 要支援・要介護認定者 | 介護認定を受けている方の割合 |
|-----|---------|--------------|------------|----------------|
| 港南区 | 62,199 | 49,458 | 12,741 | 20.48% |
| 横浜市 | 943,187 | 751,838 | 191,349 | 20.29% |

資料：港南区高齢・障害支援課(令和7年3月31日現在)

出生数・待機児童数

令和6年中に生まれた港南区の出生数は1,152人、合計特殊出生率は1.11です。

◇各区出生数と合計特殊出生率(令和6年中)



*合計特殊出生率:女子の年齢別の出生率を合計したもので、女性一人当たりの平均子ども数を表しています。

資料:政策経営局

◇港南区保育所等入所児童数・待機児童数

これまで横浜市では、増え続ける保育所入所申込者に対応するため、保育所の整備を積極的に進めるとともに、専門の相談員「保育・教育コンシェルジュ」を全区に配置するなど、ハードとソフトの両面から取組を進めています。港南区の就学前児童は、8,439人(令和5年4月現在)となっており、44.2%が保育所に入所しています。

(各年4月1日現在)

| | 令和3年度 | 令和4年度 | 令和5年度 | 令和6年度 | 令和7年度 |
|-----------|-------|-------|-------|-------|-------|
| 施設数(箇所) | 59 | 60 | 63 | 64 | 68 |
| 定員(人) | 3,820 | 3,854 | 3,910 | 3,973 | 4,128 |
| 入所児童数(人) | 3,540 | 3,613 | 3,727 | 3,801 | 3,827 |
| 区待機児童数(人) | 2 | 3 | 2 | 1 | 0 |
| 市待機児童数(人) | 16 | 11 | 10 | 5 | 0 |

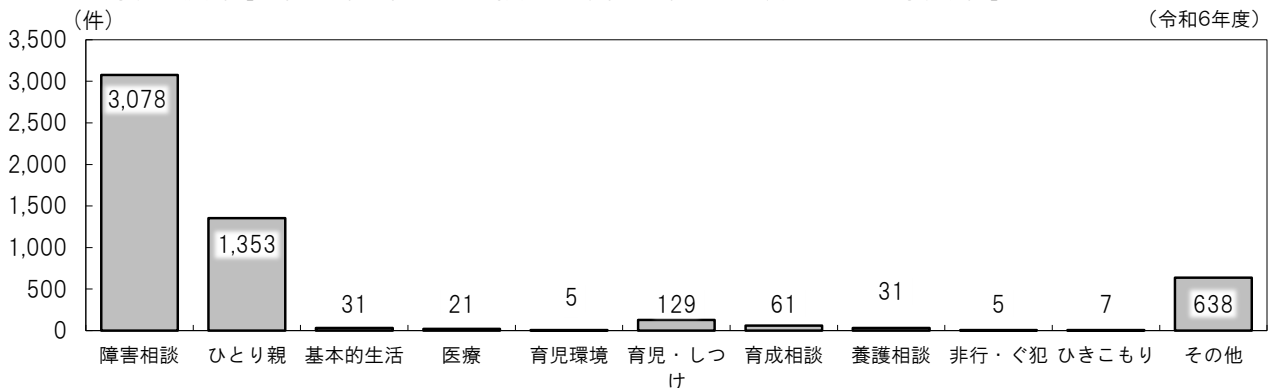
*保育所・認定こども園のほか、地域型保育事業(家庭的保育、小規模保育、事業所内保育)を含みます。

資料:港南区こども家庭支援課

◇こども家庭相談件数

妊娠期から思春期(18歳まで)の子育てに関する相談を保健師、社会福祉職、助産師などが受けています。

※「子ども・家庭支援相談」は令和3年度末で発展的解消となり、令和4年度からは、新たに「こども家庭相談」を実施しています。



資料:港南区こども家庭支援課

教育

港南区には、幼稚園、小学校、中学校、高等学校などの教育施設が、約50校あります。

◇港南区の学校の現況

資料：神奈川県「学校基本調査結果報告」
(令和7年5月1日現在)

| | | 幼 稚 園 | 小 学 校 | 中 学 校 | 高 等 学 校 |
|-------------------------|---|--------|--------|--------|------------|
| 幼稚園(園)・学校数(校) | | 14 | 21 | 10 | 4 |
| (うち私立、市立、県立) | | (私立14) | (市立21) | (市立10) | (市立1, 県立3) |
| 学級数(学級) | | 90 | 411 | 158 | 68 |
| 園児・児童・生徒数(人) | 男 | 881 | 4,603 | 2,351 | 1,099 |
| | 女 | 807 | 4,404 | 2,314 | 921 |
| | 計 | 1,688 | 9,007 | 4,665 | 2,020 |
| 1校あたりの園児・児童・生徒数(人) | | 120.6 | 428.9 | 466.5 | 505.0 |
| 1学級あたりの園児・児童・生徒数(人) | | 18.8 | 21.9 | 29.5 | 29.7 |
| 教員数(人) | 男 | 16 | 212 | 164 | 123 |
| | 女 | 193 | 379 | 138 | 95 |
| | 計 | 209 | 591 | 302 | 218 |
| 1教員あたりの受け持ち園児・児童・生徒数(人) | | 8.1 | 15.2 | 15.4 | 9.3 |

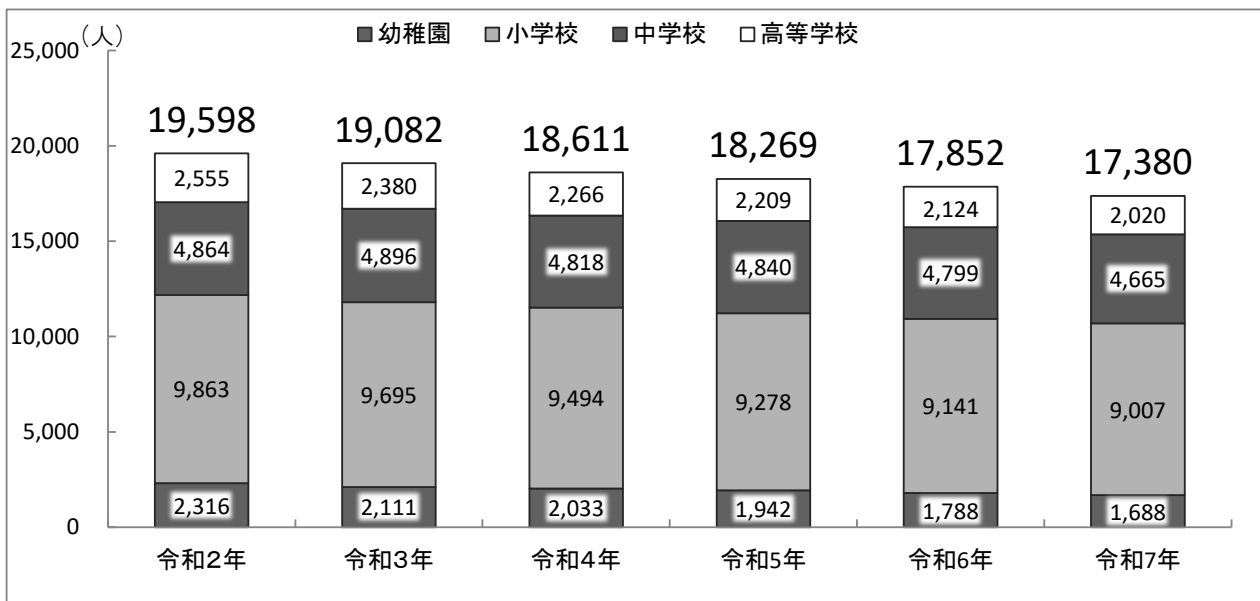
◇特別支援学校の現況

(令和7年5月1日現在)

| | 学校数(校) | 在学者数(人) | | | 学級数(学級) | 教員数(人) |
|-----|--------|---------|-------|-------|---------|--------|
| | | 総数 | 男 | 女 | | |
| 港南区 | 2 | 453 | 344 | 109 | 93 | 216 |
| 横浜市 | 25 | 3,855 | 2,627 | 1,228 | 994 | 2,163 |

◇港南区の園児・児童及び生徒数の推移

(令和7年5月1日現在)



事業所

令和3年時点で、港南区の事業所数は5,484事業所(市全体の約5%)、
従業者数は56,316人(市全体の約4%)を占めています。
また、業種別に見ると卸売・小売業・サービス業や不動産業・物品賃貸
業等の第三次産業の事業所数が全体の85.4%を占めています。

◇港南区の産業分類別事業所数

(令和3年6月1日現在)

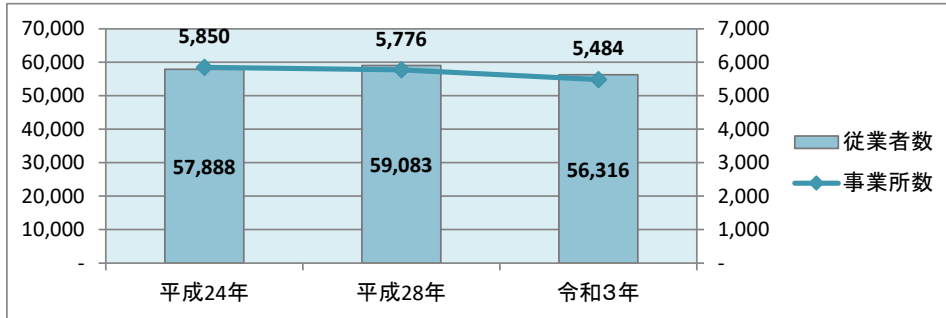
| 産業分類 | 区分 | 事業所数(事業所) | | 従業者数(人) | |
|-------|-------------------|-----------|---------|---------|-----------|
| | | 港南区 | 横浜市 | 港南区 | 横浜市 |
| 第一次産業 | 農 林 漁 業 | 6 | 175 | 164 | 1,626 |
| 第二次産業 | 鉱業, 採石業, 砂利採取業 | 0 | 0 | 0 | 0 |
| | 建設業 | 651 | 11,430 | 3,986 | 95,934 |
| 第三次産業 | 製造業 | 143 | 6,013 | 928 | 124,462 |
| | 電気・ガス・熱供給・水道業 | 1 | 105 | 1 | 2,857 |
| | 情報通信業 | 61 | 2,570 | 302 | 73,329 |
| | 運輸業, 郵便業 | 81 | 3,196 | 2,158 | 89,405 |
| | 卸売業, 小売業 | 1,118 | 25,089 | 14,276 | 296,217 |
| | 金融業, 保険業 | 88 | 1,701 | 1,187 | 32,813 |
| | 不動産業, 物品賃貸業 | 614 | 11,448 | 2,071 | 53,492 |
| | 学術研究, 専門・技術サービス業 | 301 | 7,523 | 1,368 | 82,963 |
| | 宿泊業, 飲食サービス業 | 533 | 12,653 | 5,804 | 130,190 |
| | 生活関連サービス業, 娯楽業 | 521 | 8,780 | 2,800 | 55,302 |
| | 教育, 学習支援業 | 319 | 4,672 | 2,972 | 65,755 |
| | 医療, 福祉 | 770 | 13,382 | 14,588 | 251,412 |
| | 複合サービス事業 | 23 | 378 | 372 | 5,068 |
| | サービス業(他に分類されないもの) | 254 | 7,364 | 3,339 | 166,958 |
| 総 数 | | 5,484 | 116,479 | 56,316 | 1,527,783 |

資料: 令和3年経済センサス-活動調査

* 事業所数、従業者数に公務は含まず、民営のみ。

◇港南区の事業所数・従業者数の推移

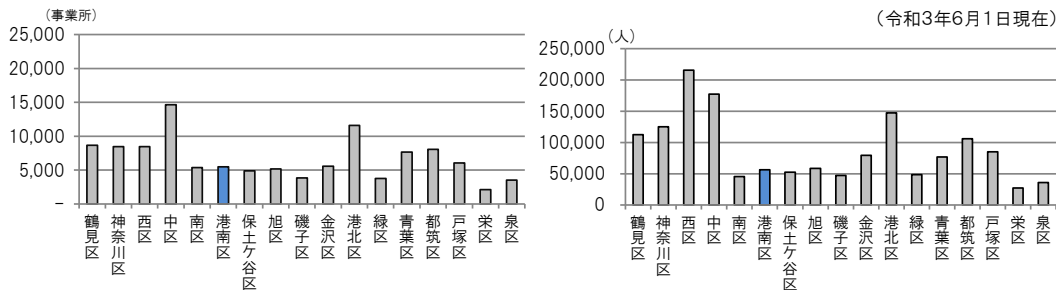
(各6月1日現在)



* 事業所数、従業者数に公務は含まず、民営のみ。

資料: 平成24年、平成28年及び令和3年経済センサス-活動調査

◇区別事業所・従業者数



資料: 令和3年経済センサス-活動調査

農業

港南区では、港南区地産地消マップの配布や港南区産野菜の直売会の開催など、地産地消の取組を進めています。

港南区の総農家数は、平成17年から令和2年にかけて、減少傾向にあります。いも類、野菜類、果樹類を栽培する農業経営体が多いなか、稲作を行っているものもあります。

◇区別総農家数の推移

(各年2月1日現在)

| | 総農家(戸) | | | |
|-------|--------|-------|-------|-------|
| | 平成17年 | 平成22年 | 平成27年 | 令和2年 |
| 鶴見区 | 63 | 55 | 44 | 42 |
| 神奈川区 | 205 | 197 | 159 | 148 |
| 西区 | - | - | - | - |
| 中区 | 2 | 1 | 1 | 1 |
| 南区 | 16 | 11 | 5 | 9 |
| 港南区 | 95 | 90 | 77 | 64 |
| 保土ヶ谷区 | 154 | 144 | 118 | 106 |
| 旭区 | 406 | 379 | 312 | 238 |
| 磯子区 | 38 | 36 | 25 | 24 |
| 金沢区 | 79 | 73 | 65 | 55 |
| 港北区 | 471 | 448 | 360 | 323 |
| 緑区 | 453 | 430 | 365 | 324 |
| 青葉区 | 543 | 511 | 431 | 392 |
| 都筑区 | 589 | 564 | 479 | 421 |
| 戸塚区 | 404 | 389 | 314 | 272 |
| 栄区 | 163 | 151 | 119 | 101 |
| 泉区 | 478 | 461 | 375 | 355 |
| 瀬谷区 | 264 | 262 | 202 | 181 |
| 横浜市 | 4,423 | 4,202 | 3,451 | 3,056 |

資料：農林水産省「2020年農林業センサス」

◇港南区内農産物出荷先別農業経営体数

(令和2年2月1日現在・単位：経営体)

| 農協 | 農協以外の集出荷団体 | 卸売市場 | 小売業者 | 食品製造業 外食産業 | 消費者 直接販売 | その他 |
|----|------------|------|------|---------------|-------------|-----|
| 6 | 1 | 8 | 6 | - | 27 | 12 |

※ 農業経営体とは農産物の生産を行うか又は委託を受けて作業を行い、生産又は作業に係る規模が一定以上の者をいいます。

◇港南区内の主な作物

(令和2年2月1日現在)

| 作物 | 作実経営体数 | 作面積 | 付(a) |
|-------|--------|-------|------|
| 稲 | 2 | | X |
| 麦 | X | | X |
| いも類 | 18 | | X |
| 豆類 | 6 | | X |
| 工芸農作物 | 1 | | X |
| 野菜類 | 25 | 1,269 | |
| 花き類 | 6 | 161 | |
| 花木 | 3 | 177 | |
| 果樹類 | 10 | | X |
| その他 | 4 | | X |

「X」：統計法第14条によって秘匿扱いのもの



資料：農林水産省「2020年農林業センサス」

工業

港南区の製造業は、事業所数・従業員数・製造出荷額等とも減少傾向にあります。業種別には、事業所数が「繊維」、従業者数及び製造品出荷額等は「生産用機器」が1位になっています。

◇港南区内の主な製造業(上位3位)

(令和6年6月1日現在)

| 項目 | 総数 | 業種別上位3位 | | |
|--------------|-------|-------------|----------|--------|
| | | 1位 | 2位 | 3位 |
| 事業所数 | 72 | 繊維 12 | 印刷 11 | 金属 7 |
| 従業者数 | 602 | 生産用機器 93 | 食品 82 | 印刷 77 |
| 製造品出荷額等(百万円) | 7,845 | 生産用機器 1,676 | 電気機器 781 | 金属 780 |

*個人経営を除く事業所です。

資料:政策経営局「横浜市統計書」

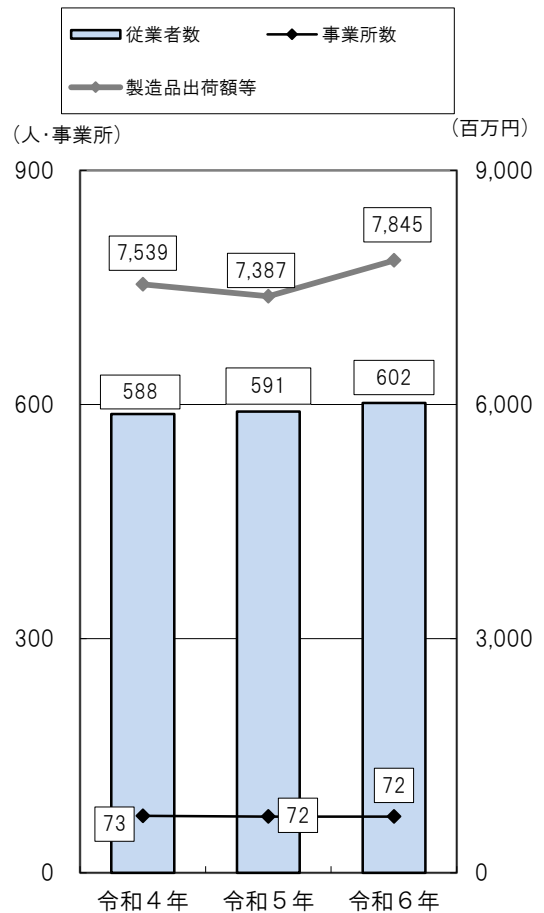
◇区別事業所数等の状況(製造業)

(令和5年6月1日現在)

| | 事業所数 (事業所) | 従業者数 (人) | 製造品出荷額等 (百万円) | 粗付加 価値額 (百万円) |
|-------|---------------|-------------|------------------|---------------------|
| 鶴見区 | 441 | 15,954 | 721,422 | 195,902 |
| 神奈川区 | 121 | 5,217 | 345,554 | 74,670 |
| 西区 | 80 | 1,148 | 22,755 | 10,511 |
| 中区 | 108 | 1,343 | 68,908 | 26,863 |
| 南区 | 128 | 874 | 13,563 | 5,902 |
| 港南区 | 72 | 602 | 7,845 | 3,585 |
| 保土ヶ谷区 | 107 | 1,729 | 42,828 | 16,126 |
| 旭区 | 114 | 1,851 | 61,370 | 26,477 |
| 磯子区 | 86 | 7,999 | 1,286,099 | 72,119 |
| 金沢区 | 295 | 14,155 | 470,163 | 164,896 |
| 港北区 | 653 | 10,828 | 235,012 | 101,011 |
| 緑区 | 123 | 3,775 | 108,284 | 52,188 |
| 青葉区 | 84 | 1,168 | 23,845 | 11,488 |
| 都筑区 | 515 | 10,696 | 292,776 | 127,139 |
| 戸塚区 | 152 | 5,855 | 199,045 | 77,184 |
| 栄区 | 45 | 3,556 | 249,219 | 87,811 |
| 泉区 | 98 | 1,374 | 27,453 | 12,268 |
| 瀬谷区 | 79 | 1,719 | 46,242 | 20,718 |
| 横浜市 | 3,301 | 89,843 | 4,222,388 | 1,086,858 |

◇港南区の製造業の推移

(各年6月1日現在)

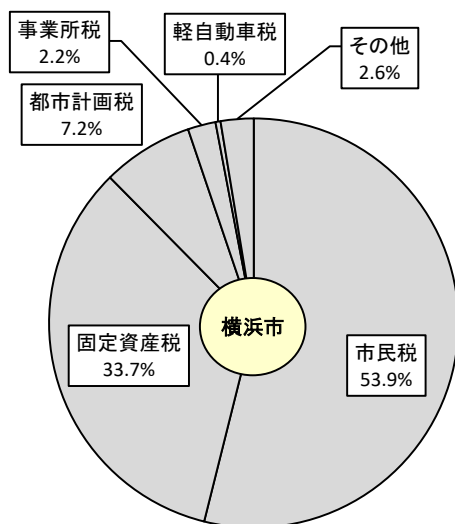


資料:政策経営局「横浜市統計書」

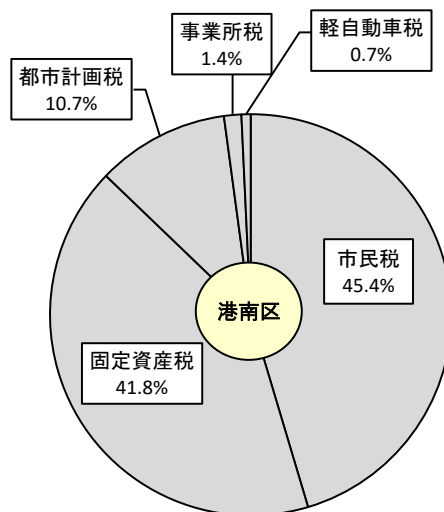
市税

市民税は、個人にかかる個人の市民税と、会社等の法人にかかる法人の市民税があります。個人の市民税は、県民税と併せて課税・収納され、所得税と同じく所得に対して課税されます。固定資産税は、土地や家屋などの資産価値に応じて資産を持っている人にかかる税です。

◇市税収入の構成比(令和6年度)



(横浜市総額 886,304百万円)



(港南区総額 26,506百万円)

資料: 財政局「令和6年度市税決算額調」

◇市税収入の構成比(内訳)

| | 横浜市(百万円) | 港南区(百万円) | 構成比(%) |
|-------|----------|----------|--------|
| 市民税個人 | 422,524 | 11,074 | 2.6% |
| 普通徴収 | 92,920 | 4,517 | 4.9% |
| 特別徴収 | 325,733 | 6,528 | 2.0% |
| 退職所得 | 3,871 | 28 | 0.7% |
| 市民税法人 | 59,288 | 807 | 1.4% |
| 固定資産税 | 299,873 | 10,942 | 3.6% |
| 土地家屋 | 258,265 | 10,302 | 4.0% |
| 償却資産 | 41,608 | 640 | 1.5% |
| 軽自動車税 | 3,341 | 194 | 5.8% |
| 事業所税 | 19,731 | 365 | 1.8% |
| 都市計画税 | 64,722 | 2,796 | 4.3% |

資料: 財政局「令和6年度市税決算額調」

※市民税個人について

普通徴収の値は、自営業や年金受給者の方などにかかる市民税の収入金額です。

特別徴収の値は、給与から差し引いて徴収されている市民税の収入金額です。

特別徴収は、会社の所在地により納付する区が決められています。港南区に納付される税額は、横浜市在住者のうち、港南区及び東京都目黒区に所在する会社にお勤めの方の分です。

※構成比は横浜市の市税収入における港南区の税収が占める割合を表しています。

※端数処理をしているため合計等で一致しない場合があります。

◇市民税・県民税額区別比較表(令和7年度)

(世帯数、人口は令和7年1月1日現在)

| | 世帯数(世帯) | 人口(人) | 市 県 民 税 額 (百 万 円) | 納 税 者 数 (人) |
|--------------|------------------|------------------|----------------------|------------------|
| 鶴 見 区 | 151,169 | 297,511 | 43,754 | 173,071 |
| 神 奈 川 区 | 136,376 | 251,783 | 41,039 | 147,120 |
| 西 区 | 60,347 | 107,420 | 22,329 | 65,663 |
| 中 区 | 89,471 | 153,441 | 31,657 | 86,825 |
| 南 区 | 109,276 | 199,270 | 24,625 | 111,837 |
| 港 南 区 | 97,610 | 211,711 | 29,171 | 115,078 |
| 保 土 ヶ 谷 区 | 101,892 | 205,266 | 27,288 | 112,649 |
| 旭 区 | 109,142 | 240,501 | 29,894 | 129,696 |
| 磯 子 区 | 80,343 | 164,435 | 22,203 | 90,717 |
| 金 沢 区 | 90,966 | 193,191 | 25,489 | 104,247 |
| 港 北 区 | 183,687 | 365,705 | 66,353 | 215,450 |
| 緑 区 | 82,545 | 182,598 | 24,573 | 99,134 |
| 青 葉 区 | 136,721 | 307,875 | 62,443 | 169,209 |
| 都 筑 区 | 89,399 | 214,698 | 40,304 | 117,998 |
| 戸 塚 区 | 126,126 | 282,200 | 41,382 | 152,096 |
| 栄 区 | 54,783 | 120,343 | 15,987 | 64,905 |
| 泉 区 | 64,896 | 150,436 | 20,102 | 79,922 |
| 瀬 谷 区 | 54,566 | 121,200 | 13,761 | 63,360 |
| 横 浜 市 | 1,819,315 | 3,769,584 | 582,352 | 2,098,977 |

資料:財政局「令和7年度市税賦課額調」

◇固定資産税額区別比較表(令和7年度)

(世帯数、人口は令和7年1月1日現在)

| | 世帯数(世帯) | 人口(人) | 固 定 資 産 税 額 (百 万 円) | 納 税 者 数 (人) |
|--------------|------------------|------------------|------------------------|------------------|
| 鶴 見 区 | 151,169 | 297,511 | 28,643 | 102,949 |
| 神 奈 川 区 | 136,376 | 251,783 | 19,636 | 87,104 |
| 西 区 | 60,347 | 107,420 | 29,751 | 48,647 |
| 中 区 | 89,471 | 153,441 | 23,982 | 64,850 |
| 南 区 | 109,276 | 199,270 | 9,104 | 79,319 |
| 港 南 区 | 97,610 | 211,711 | 11,032 | 76,528 |
| 保 土 ヶ 谷 区 | 101,892 | 205,266 | 10,089 | 71,033 |
| 旭 区 | 109,142 | 240,501 | 11,978 | 85,603 |
| 磯 子 区 | 80,343 | 164,435 | 12,372 | 60,837 |
| 金 沢 区 | 90,966 | 193,191 | 14,546 | 71,721 |
| 港 北 区 | 183,687 | 365,705 | 27,698 | 117,479 |
| 緑 区 | 82,545 | 182,598 | 9,894 | 56,219 |
| 青 葉 区 | 136,721 | 307,875 | 21,848 | 97,482 |
| 都 筑 区 | 89,399 | 214,698 | 21,661 | 62,514 |
| 戸 塚 区 | 126,126 | 282,200 | 18,614 | 97,848 |
| 栄 区 | 54,783 | 120,343 | 6,470 | 42,209 |
| 泉 区 | 64,896 | 150,436 | 8,107 | 51,649 |
| 瀬 谷 区 | 54,566 | 121,200 | 6,472 | 38,314 |
| 横 浜 市 | 1,819,315 | 3,769,584 | 291,897 | 1,312,305 |

資料:財政局「令和7年度市税賦課額調」

選挙

令和7年に執行された
参議院議員通常選挙の港南区の投票率は、
18区中7番目に高い結果になりました。

◇港南区選挙人名簿登録者数の推移

(令和4,5,7年は12月1日、令和6年は12月2日・単位:人)

| | 男 | 女 | 計 |
|------|--------|--------|---------|
| 令和4年 | 88,208 | 94,698 | 182,906 |
| 令和5年 | 87,618 | 94,483 | 182,101 |
| 令和6年 | 86,925 | 93,956 | 180,881 |
| 令和7年 | 86,618 | 93,705 | 180,323 |

資料: 港南区総務課

◇港南区在外選挙人名簿登録者数の推移

(令和4,5,7年は12月1日、令和6年は12月2日・単位:人)

| | 男 | 女 | 計 |
|------|-----|-----|-----|
| 令和4年 | 107 | 139 | 246 |
| 令和5年 | 98 | 136 | 234 |
| 令和6年 | 93 | 133 | 226 |
| 令和7年 | 104 | 144 | 248 |

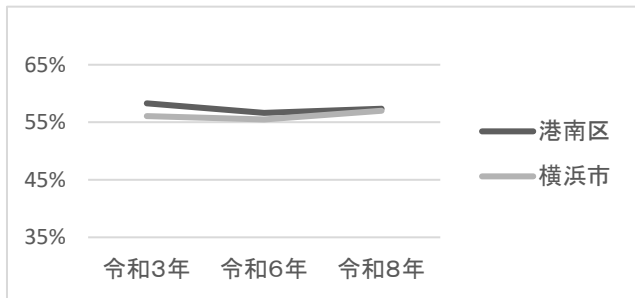
資料: 港南区総務課

*在外選挙…国外に居住する日本国民に選挙権の行使を保障するために設けられた制度です。

◇最近の選挙別投票率

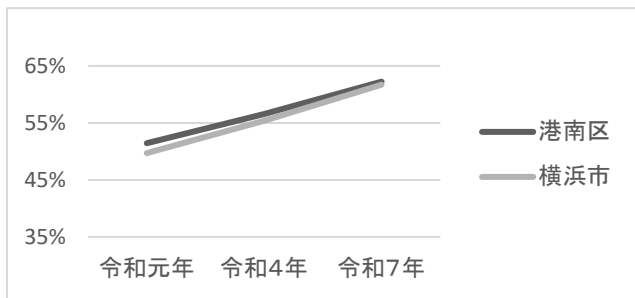
衆議院議員総選挙

| | 港南区 | 横浜市 | 順位 |
|------|--------|--------|----|
| 令和3年 | 58.29% | 56.07% | 4位 |
| 令和6年 | 56.63% | 55.49% | 7位 |
| 令和8年 | 57.35% | 57.00% | 8位 |



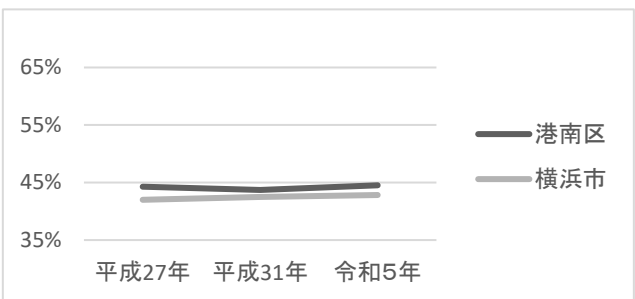
参議院議員通常選挙

| | 港南区 | 横浜市 | 順位 |
|------|--------|--------|----|
| 令和元年 | 51.44% | 49.70% | 4位 |
| 令和4年 | 56.53% | 55.36% | 6位 |
| 令和7年 | 62.24% | 61.71% | 7位 |



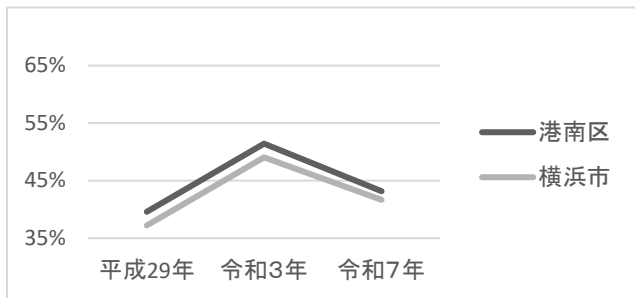
統一地方選挙

| | 港南区 | 横浜市 | 順位 |
|-------|--------|--------|----|
| 平成27年 | 44.25% | 42.00% | 6位 |
| 平成31年 | 43.71% | 42.48% | 6位 |
| 令和5年 | 44.52% | 42.83% | 3位 |



横浜市長選挙

| | 港南区 | 横浜市 | 順位 |
|-------|--------|--------|----|
| 平成29年 | 39.59% | 37.21% | 4位 |
| 令和3年 | 51.43% | 49.05% | 3位 |
| 令和7年 | 43.15% | 41.64% | 7位 |

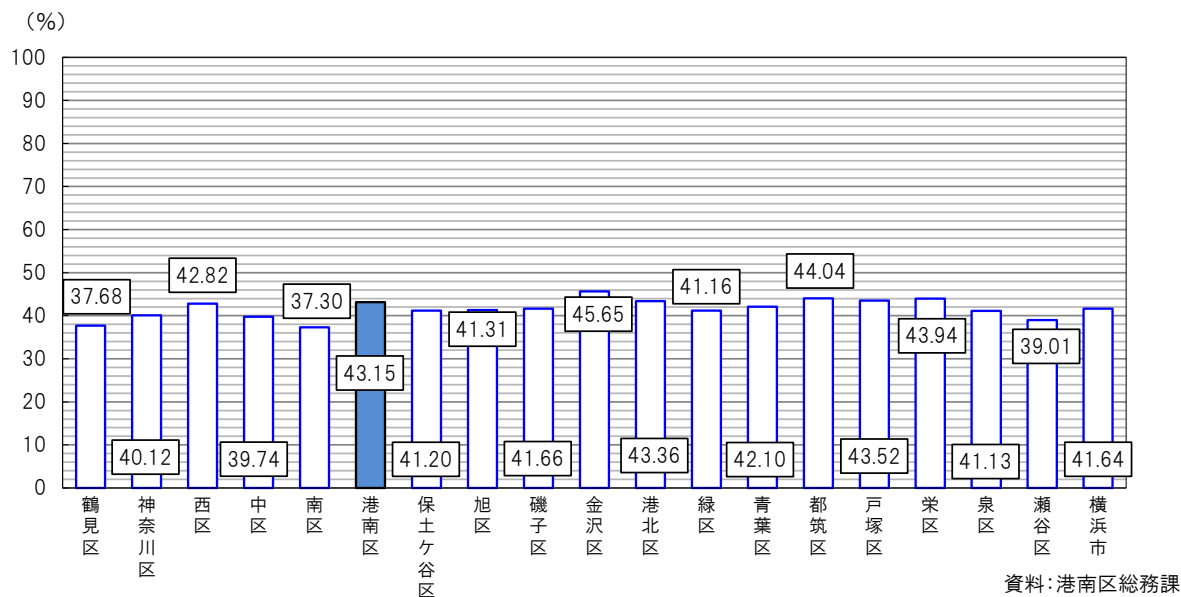


*各選挙の投票率は、衆議院議員総選挙では小選挙区、参議院議員通常選挙では選挙区、統一地方選挙では市会のものです。

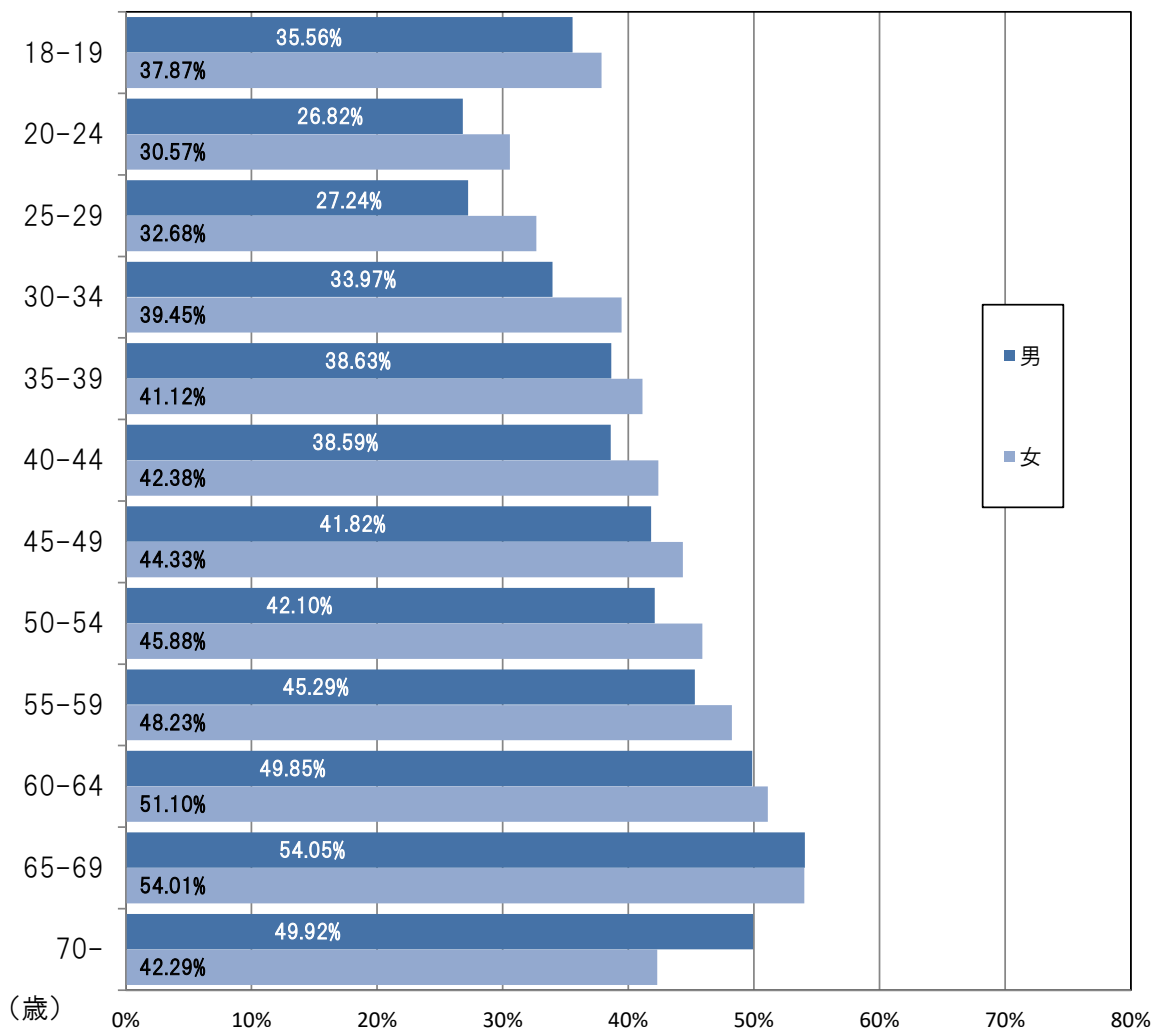
2021年(令和3年)衆議院議員総選挙における都筑区の投票率は、神奈川7区と神奈川8区の結果を集計し、順位付けしています。

資料: 港南区総務課

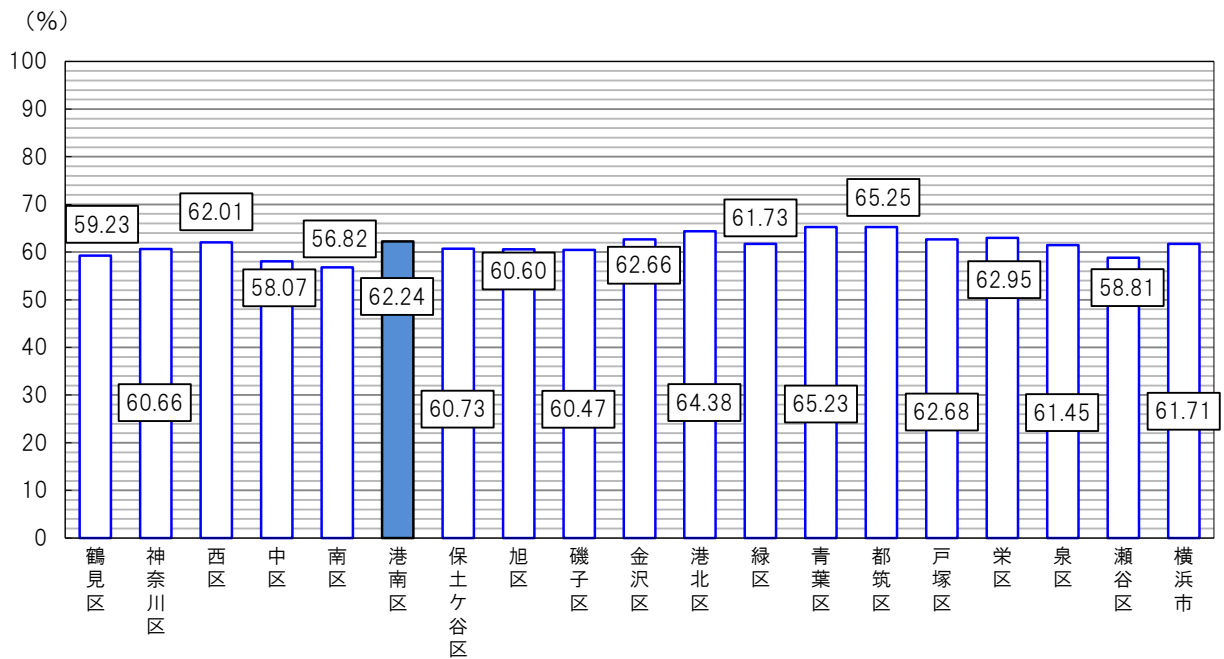
◇令和7年横浜市長選挙における区別投票率一覧



◇令和7年横浜市長における港南区内年齢別投票率一覧

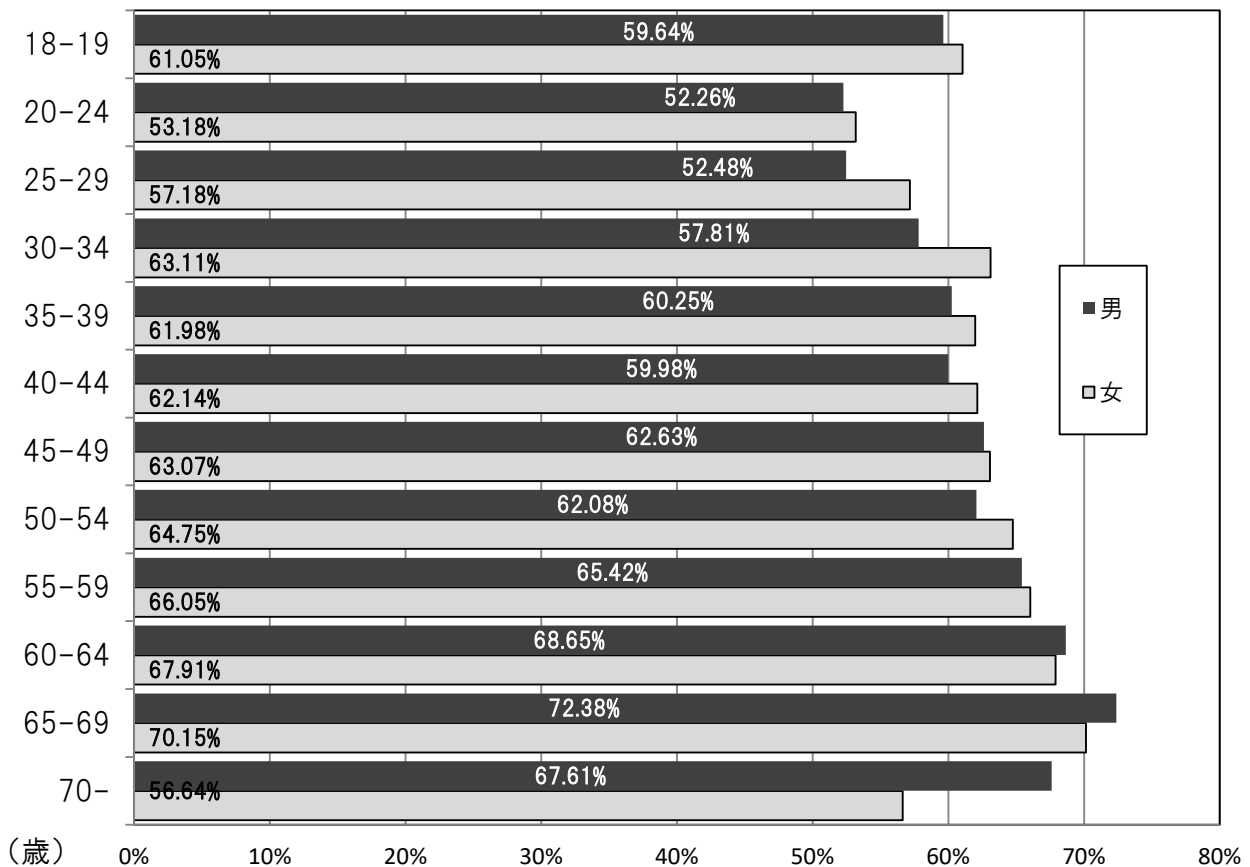


◇令和7年参议院議員通常選挙における区別投票率一覧



資料: 港南区総務課

◇令和7年参议院議員通常選挙における港区内年齢別投票率一覧



* 選挙の投票率は選挙区のものです。

資料: 港南区総務課

統計

各統計調査にはそれぞれ重要な意味があります。
調査への御協力をお願いします。

「統計」は、世の中の姿を正確に映し出すもので、私たちの暮らしを良くするための指針として、とても重要な役割を果たしています。

統計調査の結果は、少子高齢化対策や都市計画、産業振興など、様々な行政施策を考えていくための基礎資料として活用されています。また、民間企業や学校などの教材や研究資料としても幅広く利用されています。統計調査への御理解と御協力をお願いします。

◇港南区で行う主な基幹統計調査

| 統計調査の名称 | 調査の目的 | 調査結果の活用事例 | 周期 | 実施 予定時期 | 調査の主管 |
|-----------|--|---|----|--------------------|--------------|
| 国勢調査 | 国内の人口及び世帯の実態を把握し、各種行政施策その他の基礎資料を得る | ・地方交付税の算出 ・地方議員定数の算定 ・衆議院議員選挙区の改定 ・少子高齢化対策 | 5年 | 令和12年 10月 | 総務省 |
| 経済センサス | 事業所及び企業の活動状態を把握し、国の包括的産業構造を明らかにするとともに、基本的構造及び各種統計調査の母集団情報を整備する | ・地方消費税の清算 ・国民経済計算の推計 ・産業構造審議会 ・中小企業政策 | 5年 | 活動調査 令和8年 6月 | 総務省 経済産業省 |
| 就業構造基本調査 | 就業及び不就業の状態を調査し、全国及び地域別の就業構造に関する基礎資料を得る | ・産業構造審議会 ・労働政策審議会 ・男女共同参画会議 ・労働経済白書 | 5年 | 令和9年 10月 | 総務省 |
| 住宅・土地統計調査 | 住宅及び世帯の居住状況等の実態を把握し、その現状と推移を明らかにする | ・住生活基本計画 ・税制調査会 ・国土交通白書 | 5年 | 令和10年 10月 | 総務省 |
| 全国家計構造調査 | 家計における消費、所得、資産及び負債の実態を総合的に把握し、世帯の所得分布及び消費の水準、構造等を全国及び地域別に明らかにする | ・年金額の検討 ・介護保険料の検討 ・生活保護の検討 | 5年 | 令和11年 10月・11月 | 総務省 |
| 農林業センサス | 農林業の生産構造、就業構造を明らかにするとともに、農山村の実態を総合的に把握し、農林行政の企画・立案・推進のための基礎資料を作成し、提供する | ・食料、農業、農村基本計画 ・森林、林業基本計画 ・地方交付税の算定 | 5年 | 令和12年 2月 | 農林水産省 |

*基幹統計調査・・・国や地方公共団体が作成する統計資料のための調査

資料：港南区総務課

警察

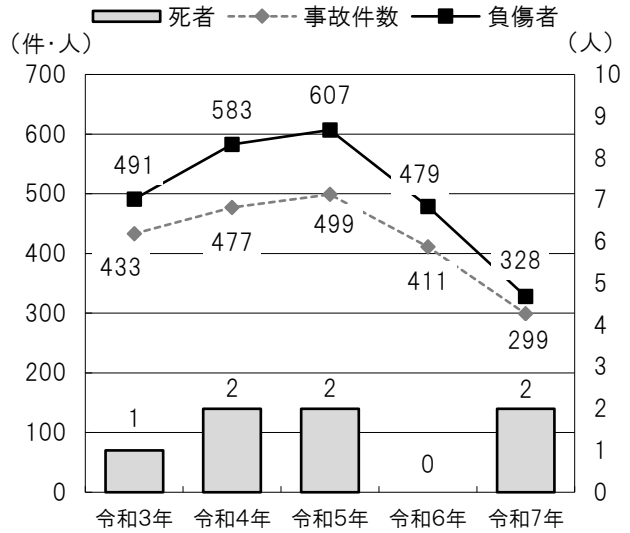
◇交通事故類型別件数

(単位:件)

| 区 分 | | 令和6年 | 令和7年 |
|------|--------|------|------|
| 人対車両 | 横断歩道 | 37 | 43 |
| | 横断歩道付近 | 1 | 2 |
| | その他 | 16 | 12 |
| | 対面通行 | 10 | 9 |
| | 背面通行 | 7 | 5 |
| | その他 | 10 | 6 |
| 車両相互 | 正面衝突 | 10 | 4 |
| | 追突 | 91 | 48 |
| | 出合い頭 | 43 | 52 |
| | 右左折時 | 78 | 48 |
| | すれ違い時 | 6 | 2 |
| | 追越追抜時 | 10 | 7 |
| | その他 | 75 | 54 |
| 単車独両 | 工 作 物 | 5 | 2 |
| | そ の 他 | 12 | 5 |
| 合 計 | | 411 | 299 |

資料: 港南警察署

◇交通事故発生件数の推移



資料: 港南警察署

◇犯罪発生状況

(単位:件)

| | 凶 悪 犯 | 粗 暴 犯 | 窃 盗 | 知 能 犯 | 風 俗 犯 | そ の 他 | 合 計 |
|------|-------|-------|-----|-------|-------|-------|-----|
| 令和4年 | 5 | 75 | 509 | 62 | 12 | 113 | 778 |
| 令和5年 | 5 | 60 | 519 | 72 | 18 | 67 | 743 |
| 令和6年 | 4 | 77 | 699 | 62 | 28 | 91 | 961 |
| 令和7年 | 6 | 63 | 694 | 105 | 26 | 99 | 993 |

* 上記資料は港南警察署管内の数値です。

資料: 港南警察署

◇地区別交通事故件数

(単位:件)

| | 令和2年 | 令和3年 | 令和4年 | 令和5年 | 令和6年 | 令和7年 |
|---------|------|------|------|------|------|------|
| 下 永 谷 | 41 | 46 | 34 | 40 | 33 | 25 |
| 丸 山 台 | 27 | 16 | 29 | 28 | 17 | 17 |
| 芹 が 谷 | 26 | 16 | 18 | 24 | 21 | 11 |
| 港 南 | 15 | 8 | 12 | 15 | 11 | 8 |
| 港 南 台 | 74 | 72 | 92 | 81 | 90 | 57 |
| 港南中央通 | 5 | 14 | 15 | 13 | 6 | 5 |
| 最 戸 | 23 | 8 | 12 | 8 | 11 | 11 |
| 笹 下 | 23 | 33 | 30 | 42 | 28 | 16 |
| 上 永 谷 | 20 | 24 | 27 | 26 | 23 | 21 |
| 上大岡西 | 28 | 33 | 39 | 51 | 36 | 21 |
| 上大岡東 | 7 | 7 | 4 | 7 | 3 | 8 |
| 大 久 保 | 9 | 19 | 23 | 12 | 10 | 14 |
| 東 永 谷 | 5 | 4 | 10 | 1 | 1 | 5 |
| 東 芹 が 谷 | 2 | 1 | 3 | 2 | 3 | 3 |
| 日 限 山 | 12 | 24 | 13 | 16 | 17 | 8 |
| 日 野 | 52 | 43 | 44 | 53 | 43 | 31 |
| 日野中央 | 17 | 18 | 18 | 20 | 17 | 9 |
| 日野南 | 22 | 23 | 29 | 22 | 21 | 16 |
| 野庭町 | 25 | 23 | 25 | 37 | 20 | 16 |
| 上永谷町 | - | 1 | - | 1 | - | 1 |
| 合 計 | 433 | 433 | 477 | 499 | 411 | 303 |

資料: 港南警察署

消防

港南区内の火災件数は
市内で5番目に少ない件数になっています。
港南消防団は団員充足率9年連続100%を達成しています。

◇火災・救急件数等

| 区 分 | | 令和5年 | 令和6年 | 令和7年 |
|-------------------------|----------|-------|--------|--------|
| 火災 種別 (件) | 建 物 | 12 | 22 | 26 |
| | 車 両 | 8 | - | 3 |
| | 船 舶 | - | - | - |
| | そ の 他 | 6 | 6 | 6 |
| 区年間件数(件) | | 26 | 28 | 35 |
| 市内年間件数(件) | | 733 | 678 | 778 |
| 損 害 程 度 | 焼損床面積(㎡) | 49 | 379 | 190 |
| | 損害額(千円) | 3,656 | 26,731 | 17,605 |
| | 死 者(人) | 1 | 1 | - |
| | 負傷者(人) | 6 | 5 | 7 |
| | 罹災世帯(世帯) | 15 | 21 | 24 |
| | 罹災人員(人) | 35 | 37 | 43 |
| 主 な 原 因 (件) | 放 火 | 3 | 2 | 7 |
| | た ば こ | 8 | 3 | 7 |
| | 電 気 機 器 | 1 | 4 | 3 |
| | ス ト ー プ | 0 | 4 | 3 |
| | そ の 他 | 14 | 15 | 15 |

資料: 港南消防署

| 区 分 | | 令和5年 | 令和6年 | 令和7年 |
|---------------|----------|---------|---------|---------|
| 内 訳 (件) | 急 病 | 10,932 | 10,757 | 10,124 |
| | 交通事故 | 471 | 452 | 449 |
| | 一般負傷 | 2,748 | 2,899 | 2,822 |
| | そ の 他 | 1,314 | 1,434 | 1,515 |
| | 区年間件数(件) | 15,465 | 15,542 | 14,910 |
| 市内年間件数(件) | | 254,636 | 256,481 | 245,321 |

資料: 港南消防署

※ 令和7年数値は
速報値のため、変更することがあります。



◇消防隊活動状況(火災以外)

(単位: 件)

| 区 分 | | 令和5年 | 令和6年 | 令和7年 |
|--------|-------|--------|--------|--------|
| 内訳 | その他災害 | 1,057 | 1,003 | 955 |
| | 救助救命 | 777 | 724 | 649 |
| 区年間件数 | | 1,834 | 1,727 | 1,604 |
| 市内年間件数 | | 28,572 | 28,982 | 27,718 |

資料: 港南消防署

消防団は、いざという時に
備えて訓練しています



港南消防団マスコットキャラクター
消防 団十郎

◇港南消防団

消防団は、消防局や消防署と同様、消防組織法に基づき、それぞれの市町村に設置される消防機関です。
地域における消防防災のリーダーとして、平常時・非常時を問わずその地域に密着し、住民の安心と安全を守る役割を担っています。
また、近年は、女性の消防団への参加も増加しており、応急手当の普及指導などにおいて活躍しています。

※()内は女性団員の人数

組織: 1本部・5個分団
団員数: 285 (53)人

(令和8年1月1日現在・単位: 人)

| | 人数 |
|-----------|--------|
| 消 防 団 本 部 | 10(2) |
| 第 一 分 団 | 65(12) |
| 第 二 分 団 | 58(8) |
| 第 三 分 団 | 44(7) |
| 第 四 分 団 | 57(11) |
| 第 五 分 団 | 51(13) |

資料: 港南消防署

防災

港南区の避難場所について(大地震の場合)

◇いつとき避難場所

いつとき避難場所は、地震発生後により近所がお互いの安否や被災状況を確認する場所です。
 地域防災拠点などに避難する前の中継点にもなります。
 場所や仕組みは自治会町内会単位で決められていますので、確認しましょう。

◇地域防災拠点

地震などの災害により、いつとき避難場所に避難した後、家屋が倒壊又は倒壊の危険があり、自宅での生活ができないときに、避難生活を送る場所になります。
 港南区区内には、31の小中学校等が地域防災拠点として指定されています。
 (区内の住民が避難する場所は、磯子区の1か所を含め32か所あります。)

◇広域避難場所

広域避難場所とは、大規模な火災が発生したとき、火災から身を守るために一時的に避難する場所です。
 区内には6か所の広域避難場所があります。

| 広域避難場所 | |
|------------------|-------------|
| 汐見台団地及び久良岐公園一帯 | こども医療センター一帯 |
| 日野公園墓地及び日野中央公園一帯 | 下永谷市民の森 |
| 野庭団地 | 港南台団地一帯 |

資料：港南区総務課

◇各地域防災拠点の資機材・食料等 ～防災備蓄庫内～

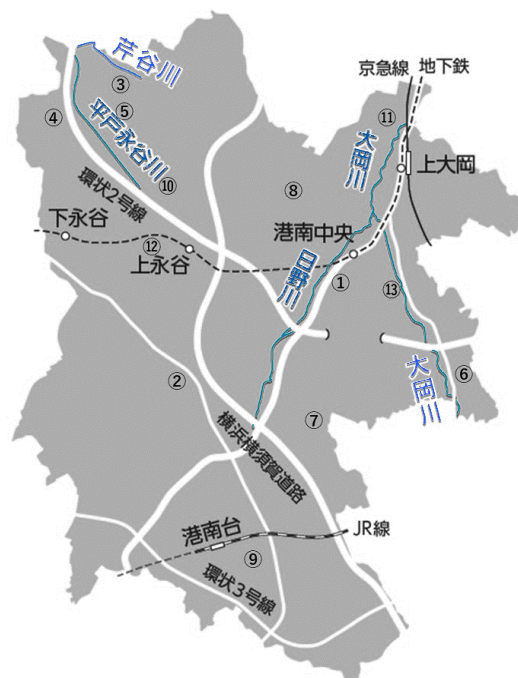
| | |
|-----------|--|
| 《食料》 | クラッカー、缶入り保存パン、おかゆ、スープ、粉ミルク、液体ミルク、水缶詰 |
| 《生活用品》 | 高齢者用紙おむつ、乳幼児用紙おむつ・紙パンツ、生理用品、トイレトーパー、移動式炊飯器/ガスかまどセット、カセットボンベ、カセットコンロ、なべ、ほ乳瓶、給水用水槽、毛布、アルミブランケット、保温用シート、くみ取り式仮設トイレ、簡易トイレ便座、下水直結式仮設トイレ(一部の地域防災拠点)、トイレバック、簡易式テント、LEDランタン、ラジオ、デジタル移動無線延長コード、トランシーバー、受水槽用蛇口、電話機、電話コード |
| 《救護用品》 | リヤカー、グランドシート、松葉杖 |
| 《救助用品》 | 発電機、投光機、掛け矢、担架、金属梯子、ハンドマイク、ヘルメット、つるはし、大ハンマー、スコップ、ロープ、大パール、ワイヤーカッター、大なた、のこぎり、てこ棒 |
| 《感染症対策物品》 | マスク、アルコール消毒液、消毒剤、雑巾、使い捨て手袋、泡ハンドソープ |
| 《その他》 | ビブス(青/橙)、多言語表示シート、スターターキット、スマートフォン充電器(ケーブル) |

資料：港南区総務課

港南区の避難場所について(風水害の場合)

◇風水害時の避難場所

台風や大雨によるがけ崩れや洪水等の切迫した災害の危険から一時的に逃れるための場所です。港南区では3つの状況を基準に避難指示等を発令し、避難場所を開設します。避難をする際には、水、食料、毛布等避難に必要なものをお持ちください。



- 状況Ⅰ 土砂災害警戒情報の発表(可能性のあるとき)
- 状況Ⅱ 河川の増水による洪水の発生(恐れがあるとき)
※河川ごとの水位状況等により、開設の判断をします。
- 状況Ⅲ 区内全域で多くの被害の発生(恐れがあるとき)

| 避難場所 | | 開設する状況 | | | 対象河川 | |
|------|------------|--------|----|-----|-----------|--|
| ① | 港南地区センター | I | II | III | | |
| ② | 野庭地区センター | I | II | III | | |
| ③ | 永谷地区センター | I | II | III | | |
| ④ | 永谷小学校 | | II | III | 平戸永谷川・芹谷川 | |
| ⑤ | 永谷高校 | | II | III | | |
| ⑥ | 日下小学校 | | II | III | 大岡川 | |
| ⑦ | 横浜南陵高校 | | II | III | 大岡川・日野川 | |
| ⑧ | 東永谷地区センター | | | | III | |
| ⑨ | 港南台地区センター | | | | III | |
| ⑩ | 永野小学校 | | | | III | |
| ⑪ | 桜岡小学校 | | | III | | |
| ⑫ | 丸山台小学校 | | | III | | |
| ⑬ | 斉信館(横浜刑務所) | | | III | | |

※対象河川が複数の避難場所は、いずれかに避難指示等が発令された場合に開設します。

資料: 港南区総務課

港南区のあゆみ

のどかな農村生活の中で

江戸時代、現在の港南区の中心には武蔵と相模の国境が南北に走り、両側にいくつもの村がありました。その後、明治期の町村制の施行により、永野村、日下村、大岡川村の3村が誕生。これが、現在の港南区のルーツといえます。当時、この地は農村地域であると同時に、近代国家の礎（いしずえ）の役割を担っていたのです。



横浜開港とそれに伴う様々な変化

安政6年(1859年)横浜開港。横浜港が日本の貿易の窓口として活躍するとともに、村の生活も大きく変化しました。農産物を出荷し、現金を得るという商品経済が、この地に及び始めたのです。米麦雑穀中心の作付から市街地が求める野菜や養蚕の生産に変化し、多角化していきました。日清・日露戦争後は貿易促進や産業の振興のもとで、ジャガイモやパイスケザル(竹で編んだ浅い鉢形のざるで、天びん棒に下げ、土砂や石炭等の運搬に用いられた)などの品種改良、商品改良も活発に行われるようになりました。(写真:明治36年ごろの上大岡。あたり一面は田んぼだけののどかな農村風景が広がっていました。)

花の栽培で賑わう港南の村

横浜港を中心に新市街地が拡大するとともに、新しい産業も誕生しました。それは多様な花の栽培です。港南の温暖な気候は、キク、ユリ、シャクヤク、スイセン、キンセンカなどの花栽培に適しており、当時、大岡、笹下、日野あたりは一面花畑だったそうです。カーネーションやバラの温室栽培も行われて出荷先は東京にまで及び、昭和8年には、上大岡に港南花市場も誕生しました。しかし、こうした花産業も戦争とともに衰退していくのです。(写真:昭和初期、当時の笹下地域は花の栽培が盛んでした。その先駆けとなった『薫花園』の花畑です。)



関東大震災、第2次世界大戦

大正12年に発生した関東大震災により、港南地域の建物の大部分が失われました。しかしその復興期には、新しい事業への試みも活発に行われました。上大岡では製陶業が始まり、大岡川流域では捺染(なっせん)業が続々と誕生。さらに観光農園としてブドウ園を開園する事業家も現れました。その後、昭和5年には湘南電気鉄道(現:京浜急行電鉄)が上大岡に開通。昭和11年には横浜刑務所が完成。第2次世界大戦下ではすべてが戦時体制に塗り替えられ、そして敗戦。しかし、戦後の疲弊の中から、新しい生活が再び始まりました。高度成長、人口急増という大変化が港南の姿を大きく変貌させていったのです。(写真:昔の捺染布干し風景。港南区で作られたスカーフが「ヨコハマスカーフ」として横浜港から輸出されました。)

港南区の誕生

日本の高度経済成長に伴う官舎、社宅、首都圏の住宅地としての市街地化と人口増加により、昭和44年に南区から分区して港南区が誕生しました。当時の世帯数は25,928戸、人口は95,545人でした。

その2年後の昭和46年には既設の大岡警察署(現港南警察署)に隣接して港南区総合庁舎、港南保健所、港南消防署、港南公会堂が開設し、港南区の基盤施設が整いました。(写真：昭和46年開設時の港南区総合庁舎。6億9千万円の工費と、20か月の歳月をかけて完成しました。)



街並みの変化

昭和30年代から始まった住宅開発は、高度経済成長期に小規模開発から大規模開発へ転換していきました。昭和38年から47年にかけて横浜市住宅供給公社により野庭団地が造成され、続いて昭和40～51年には日本住宅公団により港南台住宅地が誕生しました。以降、大企業や組合により日限山住宅地、丸山台住宅地等が生まれました。かつての緑豊かな里山は次々と団地や住宅地へと変貌していったのです。

湘南電気鉄道の開業後、軍需産業従業員の社宅群として発展した上大岡地区は、戦後も昭和30年頃の鎌倉街道の拡幅、昭和55年のバスターミナルの設置と駅周辺の整備が続きました。平成に入ると、再開発事業によって大型商業ビルやオフィスタワーが次々にオープンし、市内有数のターミナルとして賑わっています。(写真：港南区誕生時の上大岡。昭和44年に開店した7階建ての上大岡センタービル(東光ストア)は低層の商店街が続く上大岡で目立つ存在でした。)

交通網の広がり

昭和47年に市営地下鉄が上大岡まで開通し、51年には港南中央・上永谷へ、60年には下永谷・舞岡、62年に戸塚まで延伸しました。また、昭和48年には国鉄根岸線が港南台住宅地の開発に合わせて大船まで延長され、港南台駅が開設されました。これにより、上大岡、港南台、上永谷という駅を中心とした3つの商業・生活拠点が誕生しました。(写真：開業当時の港南台駅。乗降客数はまだ1日1,300人そこそこ。)港南区には、「武相国境」や「かまくらみち」「かねさわみち」といった古道が通っていました。自動車の普及により「かねさわみち」は笹下釜利谷街道として、「かまくらみち」は、経路は違いますが、横浜港と南部地域を結ぶ鎌倉街道として整備されました。また、昭和54年以降、横浜と横須賀方面を結ぶ自動車専用道路(横浜横須賀道路)が順次開通し、平成10年には横浜市の郊外を結ぶ環状2号線が「港南ひまわりトンネル」の完成により開通、また翌平成11年には環状3号線が「原乃橋」の架橋により開通しました。



愛あふれる♡ふるさと港南に



昭和54年に区の花として「ひまわり・ききょう・あじさい」を制定しました。時代が平成へと変わると、高齢化が進む等、地域福祉の充実が求められ、区内10か所に地域ケアプラザを整備してきました。誰もが住み慣れた地域で安心して生活できるよう、平成18年から第1期地域福祉保健計画がスタート。第2期(平成23年)からは地区別計画も策定し、協働による地域づくりを区民とともに推進しています。

(写真：令和3年3月落成 港南公会堂) 令和元年10月には区制50周年を迎え、地域、各種団体、事業者をはじめとする多くの皆さまに、様々なイベント等を企画していただきました。多くの区民の皆さまにもご参加いただき、区内におけるつながりが一層深まりました。

港南区誕生から現在まで

港南区誕生から現在までを10年毎の統計データで振り返ります。

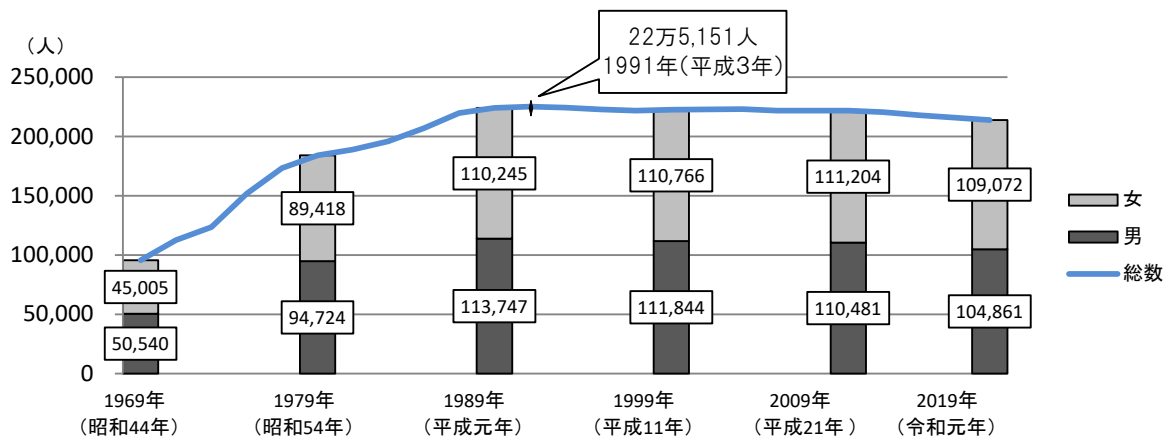
◇港南区誕生から現在まで

| | | 昭和44年 | 昭和54年 | 平成元年 | 平成11年 | 平成21年 | 令和元年 | 【参考】 令和7年 |
|-------------|---|--------|---------|---------|---------|---------|---------|--------------|
| 面積(k㎡) | | 19.66 | 19.79 | 19.87 | 19.86 | 19.86 | 19.86 | 19.90 |
| 人口(人) | 男 | 50,540 | 94,724 | 113,747 | 111,844 | 110,481 | 104,861 | 102,481 |
| | 女 | 45,005 | 89,418 | 110,245 | 110,766 | 111,204 | 109,072 | 108,785 |
| | 計 | 95,545 | 184,142 | 223,992 | 222,610 | 221,685 | 213,933 | 211,266 |
| 世帯数 | | 25,928 | 52,785 | 73,927 | 82,993 | 89,475 | 93,980 | 98,289 |
| 1世帯あたり人員(人) | | 3.69 | 3.49 | 3.03 | 2.68 | 2.48 | 2.28 | 2.15 |
| 人口密度(人/k㎡) | | 4,860 | 9,305 | 11,273 | 11,209 | 11,162 | 10,772 | 10,616 |

資料:政策経営局「横浜市統計書」(各年10月1日現在)

◇男女別人口の推移

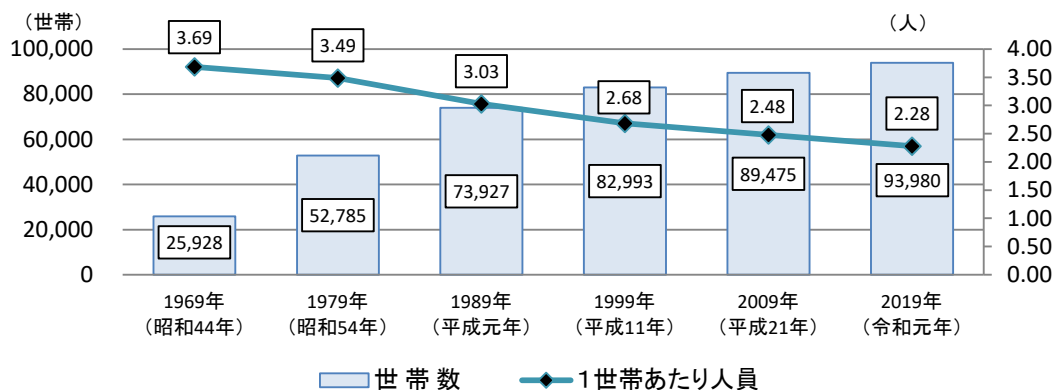
港南区発足から人口は増加し続け、1991年(平成3年)には22万5,151人に達し、人口のピークを迎えました。1992年(平成4年)以降、人口は緩やかに減少しています。



資料:政策経営局「横浜市統計書」(各年10月1日現在)

◇世帯数と1世帯あたり人員の推移

港南区が発足した1969年以来、世帯数は増加し続けており、1世帯あたり人員は減少し続けています。



資料:政策経営局「横浜市統計書」(各年10月1日現在)

略年表

南区から分区し、港南区が誕生したのは
1969年(昭和44年)のことです。

| 西暦 | 年号 | 年号 | 年号 |
|------|----|-----|--|
| 1872 | 明治 | 5年 | 武蔵国久良岐郡の一部、関村・雑色村・松本村の3か村が合併して笹下村に、宮ヶ谷村・宮下村・金井村・吉原村の4か村が合併して日野村になる |
| 1878 | | 11年 | 東樹院隣接地に久良岐郡役所が開設 |
| 1889 | | 22年 | 横浜に市制が施行される 笹下村と日野村を統合して日下村に、上大岡村・最戸村・久保村の他9か村が合併して大岡川村に、鎌倉郡永谷村・上野庭村・下野庭村の3か村が合併して永野村となる |
| 1923 | 大正 | 12年 | 関東大震災で大きな被害を受ける |
| 1927 | 昭和 | 2年 | 第3次市域拡張により、久良岐郡日下村・大岡川村が横浜市に編入される 横浜市に区制が施行され、鶴見区・神奈川区・中区・保土ヶ谷区・磯子区の5区が誕生、日下村・大岡川村は中区に編入され、中区上大岡町・笹下町・日野町・最戸町・大久保町と改称 |
| 1930 | | 5年 | 湘南電気鉄道(現在の京浜急行電鉄)が黄金町～浦賀間に開通し、上大岡駅が開設 |
| 1933 | | 8年 | 日野共葬墓地(現在の日野公園墓地)開設 |
| 1936 | | 11年 | 横浜刑務所が久良岐郡根岸村から現在地(港南四丁目2番2号)に移転 第4次市域拡張により、鎌倉郡永野村は中区に編入され、中区上永谷町・下永谷町・野庭町と改称 |
| 1943 | | 18年 | 中区の一部56か町が南区として分区 |
| 1945 | | 20年 | 横浜大空襲(港南区は空襲を免れる) |
| 1950 | | 25年 | 南区役所港南出張所新設(所轄世帯数3,990戸、人口19,748人) |
| 1953 | | 28年 | 講和条約締結記念事業として神奈川県戦没者慰霊堂建立 |
| 1960 | | 35年 | 市立南高等学校が中区山下町から現在地に移転 |
| 1964 | | 39年 | 港南出張所が港南支所となる |
| 1965 | | 40年 | 県立横浜日野高等学校開校 |
| 1969 | | 44年 | 南保健所港南支所開設 南区から分区し、「港南区」が誕生(所轄世帯数25,928戸、人口95,545人) |
| 1970 | | 45年 | 区の人口が10万人突破 |
| 1971 | | 46年 | 港南区総合庁舎落成、港南保健所・港南消防署・港南公会堂(11月)開設 |
| 1972 | | 47年 | 下永谷市民の森開設、港南区青少年図書館開館 水道局港南営業所開設 市営地下鉄の一部(上大岡駅～伊勢佐木長者町駅)が営業開始 |
| 1973 | | 48年 | 国鉄(現在のJR東日本)根岸線全線開通、港南台駅開設 県立港南台高等学校開校 |
| 1974 | | 49年 | 環境事業局港南事務所開設 環境事業局港南工場・余熱利用施設完成 港南土木事務所開設 港南区民会議発足 区制5周年の記念式典挙行 |
| 1975 | | 50年 | 区の人口が15万人突破 県立野庭高等学校開校 |
| 1976 | | 51年 | 野庭消防出張所開所 初の港南区民まつり実施 市営地下鉄の延伸(上大岡駅～上永谷駅、伊勢佐木長者町駅～横浜駅)営業開始 |
| 1977 | | 52年 | 港南台消防出張所開所 |
| 1978 | | 53年 | 港南区休日急患診療所開設 |
| 1979 | | 54年 | 下野庭スポーツ会館開設 区制10周年の記念式典挙行 区の花として、ひまわり・ききょう・あじさいを制定 横浜横須賀道路一部開通(日野インター～朝比奈インター) |
| 1980 | | 55年 | 港南地区センター開館 上大岡駅前バスターミナル開設 港南スポーツセンター開館 |
| 1981 | | 56年 | 港南区コミュニティ・カレッジ開講 上永谷消防出張所開所 港南区工業会発足 |
| 1982 | | 57年 | 上永谷バスターミナル開設 |
| 1983 | | 58年 | 横浜市港南区ひまわり親善国際交流協会発足 済生会横浜市南部病院開院 |

| 西暦 | 年号 | | |
|------|----|-----|---|
| 1984 | 昭和 | 59年 | <p>芹が谷消防出張所開所</p> <p>ひまわり国際交流スペイン調査団派遣</p> <p>区の人口が20万人突破</p> <p>港南福祉ホーム完成</p> <p>区制15周年の記念式典挙行</p> |
| 1985 | | 60年 | <p>市営地下鉄の延伸(上永谷駅～舞岡駅、横浜駅～新横浜駅)営業開始、下永谷駅開設</p> <p>港南台駅自転車駐車場開設(港南区放置禁止区域:上大岡駅、上永谷駅、港南台駅周辺)</p> |
| 1986 | | 61年 | <p>港南ひまわり情報局開局</p> <p>県立永谷高等学校開校</p> |
| 1987 | | 62年 | <p>港南図書館開館</p> <p>永谷地区センター開館</p> <p>市営地下鉄の延伸(舞岡駅～戸塚駅)</p> <p>深夜バス運行開始(上大岡～野庭車庫間、上大岡～芹が谷～平戸間)</p> |
| 1988 | | 63年 | <p>桜道プロムナード完成</p> <p>市政100周年と区制20周年を祝い、ひまわり合衆国宣言</p> <p>宮城県三本木町(現大崎市)とのひまわり交流開始</p> |
| 1989 | 平成 | 元年 | <p>区制20周年記念ひまわり合衆国フェスティバル開催</p> <p>よこはま21世紀プラン港南区計画発表</p> |
| 1990 | | 2年 | <p>野庭東小学校コミュニティスクール(現 野庭すずかけコミュニティハウス)開設</p> <p>バス接近表示機が区内に初めて登場</p> <p>港南台コミュニティ道路完成</p> <p>日野中央公園完成</p> |
| 1991 | | 3年 | <p>上永谷中学校にコミュニティスクール(現 上永谷コミュニティハウス)開設</p> <p>港南リサイクルプラザ開設</p> <p>港南台などでごみの分別収集モデル事業開始</p> |
| 1992 | | 4年 | <p>「地球にやさしいフェスティバルin港南」開催</p> <p>港南台地区センター開館、下永谷駅自転車駐車場開設</p> <p>馬洗川せせらぎ緑道オープン、港南台駅プロムナードに彫刻設置</p> <p>港南中央駅自転車駐車場開設</p> <p>日限山小学校にコミュニティスクール(現 日限山コミュニティハウス)開設</p> |
| 1993 | | 5年 | <p>市営地下鉄の延伸(新横浜駅～あざみ野駅)</p> <p>港南台北公園にこどもログハウス「どんぐりハウス」開設</p> <p>新総合計画長期ビジョン「港南区の将来像」発表</p> |
| 1994 | | 6年 | <p>港南中央駅に、地上～改札口を結ぶエスカレーターを設置(市営地下鉄初)</p> <p>上永谷ふれあいの水辺オープン</p> <p>区制25周年記念式典挙行、区のシンボルマーク・鳥(シジウカラ)・木(クログネモチ)を制定</p> <p>港南台214ビルに港南台行政サービスコーナー・港南台在宅支援センター(現 港南台地域ケアプラザ)開設</p> <p>生涯学習相談コーナー(現 区民活動支援センター)開設</p> <p>「ゆめはま2010プラン港南区計画」発表</p> |
| 1995 | | 7年 | <p>港南台郵便局開局</p> <p>港南区災害対策連絡協議会設立</p> <p>港南メヂカルセンター訪問看護ステーション(現 港南区医師会訪問看護ステーション)開設</p> <p>港南中央ガーデンプラザ構想検討委員会発足</p> |
| 1996 | | 8年 | <p>港南資源回収センター開設</p> <p>上大岡駅行政サービスコーナー開設</p> <p>港南区地域防災拠点運営委員会連絡協議会設立</p> <p>上大岡駅前再開発事業商業施設オープン</p> <p>港南中央ガーデンプラザ連絡協議会発足</p> |
| 1997 | | 9年 | <p>上大岡駅前再開発事業竣工</p> <p>済生会南部病院訪問看護ステーション開設</p> <p>上大岡駅前再開発ビル業務棟にシルバー社会活動センター開設</p> <p>上大岡駅前再開発ビル業務棟に港南国際交流ラウンジ開設</p> <p>東永谷地区センター・東永谷地域ケアプラザ開設</p> <p>上大岡駅前再開発ビル中央棟に港南区民文化センターひまわりの郷開設</p> <p>上大岡駅前再開発ビル業務棟に福祉保健研修交流センター(ウイリング横浜)開設</p> <p>ふれあいショップ(あおぞら)開設</p> <p>こども家庭支援センター開設</p> <p>せいれい訪問看護ステーション上大岡開設</p> |
| 1998 | 平成 | 10年 | <p>上大岡駅前再開発ビル業務棟に横浜市消費生活総合センター開設</p> <p>ボランティアハウス港南開設</p> <p>環状2号線暫定開通</p> |

| 西暦 | 年号 | |
|------|--------|---|
| 1998 | 平成 10年 | 港南台コミュニティハウス開設 上大岡駅前再開発ビル業務棟に横浜市立大学アーバンカレッジ、道路局南部建設課移転 下永谷地域ケアプラザ開設 港南台駅にエスカレーター(2基)設置 |
| 1999 | 11年 | 上大岡駅前再開発ビル業務棟に南部建築事務所開設(港南区役所建築課移管) 市営地下鉄の延伸(戸塚駅～湘南台駅) 区制30周年の記念式典挙行 |
| 2000 | 12年 | 桜道コミュニティハウス開設 港南中央ガーデンプラザ計画の開始 |
| 2002 | 14年 | 港南区福祉保健センター開設 野庭地区センター・野庭地域ケアプラザ・日下地域ケアプラザ開設 港南中央地域ケアセンター(現 港南中央地域ケアプラザ)開設 精神障害者生活支援センター開設 港南つくしんぼ保育園開園 ひまわり提案箱設置 港南セイフティネット発足 港南中央地域活動ホームそよかぜの家、港南区福祉保健活動拠点開設 |
| 2003 | 15年 | 精神障害者地域作業所パステルオープン 県立横浜日野高等学校と県立野庭高等学校が統合し、県立横浜南陵高等学校開校 港南台ひの養護学校(現 港南台ひの特別支援学校)移転開校 上大岡B地区再開発ビル完成 |
| 2004 | 16年 | 横浜市コールセンター港南区でモデル実施 政令指定都市初、港南区役所土曜日開庁試行 ごみの分別収集拡大スタート |
| 2005 | 17年 | 横浜市都市計画マスタープラン港南区プランを策定 特別養護老人ホームサンハレー開設 |
| 2006 | 18年 | 港南区地域福祉保健計画を策定 |
| 2007 | 19年 | 災害時要援護者対策モデル事業実施 |
| 2008 | 20年 | 港南区民活動支援センター開設 港南区地域子育て支援拠点はっちオープン 子育ての居場所ひまわりひろば あっぶつぶ、わっ！ふるオープン |
| 2009 | 21年 | 上大岡コミュニティハウス・日野南地域ケアプラザ開設 県立港南台高等学校が県立栄高等学校に統合 区制40周年『自然にエコ・未来にエコ・地域にエコ』をテーマに区民全員で記念事業実施 |
| 2010 | 22年 | 上大岡駅前再開発ビルmiokaオープン 日野南コミュニティハウス開設 |
| 2011 | 23年 | 東日本大震災の発生 |
| 2012 | 24年 | 芹が谷地域ケアプラザ開設 市内初の公立中高一貫校として、市立南高等学校附属中学校が開校 |
| 2013 | 25年 | 学び舎ひまわり(地域づくり大学校)開校 |
| 2014 | 26年 | 県立横浜明朋高等学校開校 県立精神医療センター開院 |
| 2016 | 28年 | 港南台地区センターで図書取次サービス開始 日限山地域ケアプラザ開設 横浜医療福祉センター港南開院 |
| 2017 | 29年 | 港南区総合庁舎落成 県立ひばりが丘学園開園 県立津久井やまゆり園仮移転 |
| 2018 | 30年 | 日野公園墓地内に日野こもれび納骨堂開所 |
| 2019 | 令和 元年 | 区制50周年「愛あふれる♥ふるさと港南に」をテーマに記念事業実施 港南消防団発足50周年 横浜市都市計画マスタープラン港南区プランを改定 |
| 2020 | 2年 | 野庭中学校が丸山台中学校に統合 新型コロナウイルス感染症の世界的大流行 |
| 2021 | 3年 | 港南公会堂・港南土木事務所落成、港南区民活動支援センター移転 港南消防署開設50周年 県立芹が谷やまゆり園開所 |
| 2022 | 4年 | 港南区役所がデジタル区役所のモデル区に選定 港南図書館開館35周年を迎え、マスコットキャラクターの名前が「こうなんうさぼん」に決定 資源循環局港南事務所移転 |
| 2023 | 5年 | 学び舎ひまわり開校10周年を迎え、記念誌「港南区協働による地域づくり10年の歩み」発行 新型コロナウイルス感染症の感染症法上の位置づけが「5類感染症」に移行 上大岡駅にエレベータ(2基)設置 |
| 2024 | 6年 | 上永谷駅前地域ケアプラザ・上永谷駅前コミュニティハウス開設 リュウゼツランの開花(環状2号線「上永谷駅入口」交差点の中央分離帯) |

■ 港南区役所案内(令和8年3月1日現在)

〒233-0003 港南区港南四丁目2番10号 港南中央駅(地下鉄)徒歩2分
 お問い合わせ・・・港南区代表電話 電話:847-8484 横浜市コールセンター 電話:664-2525
 ホームページURL <https://www.city.yokohama.lg.jp/konan/>

行政サービスコーナー

| | 所在地 | 電話 | 主な業務 |
|------|---------------------|----------|-------------------|
| 上大岡駅 | 上大岡西1-9-B-1 | 848-0171 | 戸籍・住民登録関係の諸証明、税証明 |
| 港南台 | 港南台3-3-1 港南台214ビル3階 | 835-2664 | |

1階

| 窓口 | 課 | 係 | 電話 | 主な業務 |
|----|-------|-------|----------|------------------------|
| 1 | 区政推進課 | 広報相談係 | 847-8321 | 特別相談、広聴、広報、情報公開、広報配布物等 |

2階

| 窓口 | 課 | 係 | 電話 | 主な業務 | |
|------------|---------|-----------|-----------------------------------|--|---|
| 2 | 戸籍課 | 戸籍課証明発行窓口 | 847-8331 | 戸(除)籍全部(個人)事項証明、住民票の写し、印鑑登録証明、住民票記載事項証明 | |
| 20 | | 戸籍担当 | | 出生・死亡・婚姻等の戸籍届出、改葬許可申請等 | |
| 21 | | 登録担当 | | 847-8335 | 転入・転出等の届出、印鑑登録・印鑑登録証明、特別永住者証明書、住居表示、義務教育諸学校の就学、マイナンバーカード関連、罹災証明発行 |
| 22 | | 登録担当 | | マイナンバーカード交付 | |
| 29 (臨時) | | 登録担当 | | 電子証明書の更新、マイナンバーカードの暗証番号再設定 | |
| 23 | 保険年金課 | 保険係給付担当 | 847-8423 | 国民健康保険・介護保険の給付、ひとり親・小児・重度障害者の医療費助成、後期高齢者医療 | |
| 24 | | 保険係 | 847-8425 | 国民健康保険・介護保険の資格その他届出、保険料の賦課 | |
| 25 | | 保険係収納担当 | 847-8426 | 国民健康保険・介護保険・後期高齢者医療制度の保険料収納関係(納付証明書・還付等) | |
| 26 | | 保険料納付相談窓口 | 国民健康保険・介護保険・後期高齢者医療制度の保険料の収納、納付相談 | | |
| 27 | 横浜銀行派出所 | | | 現金の収納及び支出(横浜市関係のみ) | |
| 28 | 区会計室 | 会計係 | 847-8386 | 横浜市公金の収入、支出手続 | |

2階 (港南消防署)

| 課 | 係 | 電話 | 主な業務 |
|--------|---|----------|--|
| 総務・予防課 | 庶務係 (庶務担当、経理担当) | 844-0119 | 労務関係全般、予算執行管理、庁舎管理 |
| | 消防団係(消防団担当) | | 消防団事務 |
| | 予防係 (予防担当、査察担当、指導担当) | | 火災予防の普及啓発・指導・相談、火災予防査察、建築確認の消防同意等、危険物の許認可等 |
| 警防課 | 警防第一係、第二係 (警防担当、防災担当、計画担当、救急担当、調査担当) | | 消防隊・救急隊の運用、災害現場活動、消防水利関係事務、道路工事・占用届出、火煙発生届、救急証明、火災原因調査、罹災証明書発行 |

3階

| 窓口 | 課 | 係 | 電話 | 主な業務 | |
|----|--------|----------|----------|--|------------------|
| 3 | 税務課 | 税務証明発行窓口 | 847-8371 | 課税・非課税証明書、固定資産税関係証明、住宅用家屋証明(中古)、納税証明、原動機付自転車等の登録・廃車等 | |
| 30 | | 収納担当 | | 市税の納付・相談 | |
| 31 | | 市民税担当 | | 847-8351 | 個人市・県民税、軽自動車税の相談 |
| 32 | | 土地担当 | | 847-8360 | 土地の固定資産税・都市計画税 |
| | | 家屋担当 | 847-8365 | 家屋の固定資産税・都市計画税 | |
| | お悔やみ窓口 | | 847-5680 | 御親族を亡くされた際に区役所で行う手続の案内 | |

4階

| 窓口 | 課 | 係 | 電話 | 主な業務 |
|----|----------|----------|---------------------------------|---|
| 40 | こども家庭支援課 | こども家庭係 | 847-8410 | 児童手当、母子手帳、医療給付、市立保育園の運営・管理 |
| | | | 847-8412 | 乳幼児健診・母子訪問指導など母子保健事業、女性福祉相談 |
| | | | 847-8457 | 児童扶養手当、ひとり親家庭の支援、障害児に関する相談 |
| | | | 847-8439 | こども家庭相談 |
| | | 847-8613 | 児童虐待対応及び相談 | |
| | | 847-8498 | 保育所入所事務、保育所・幼稚園の認定管理事務 | |
| | | 847-8393 | 放課後児童育成、学校連携 | |
| 41 | 高齢・障害支援課 | 高齢・障害係 | 847-8454 | 敬老特別乗車証、濱ともカード、福祉特別乗車券、福祉タクシー利用券、障害者自動車燃料券、特定医療費(指定難病)助成、シルバークラブ、ヘルプマーク |
| | | | 847-8415 | 要介護高齢者サービス、介護予防サービス、要介護者の訪問、認知症高齢者等への支援、高齢者の権利擁護 |
| | | 847-8415 | 地域包括ケアシステム構築、在宅医療・介護連携、生活支援体制整備 | |
| | | 847-8495 | 要介護認定、居宅支援事業者等への支援・指導 | |
| | | 847-8459 | 障害者福祉サービス、精神保健福祉、難病患者支援 | |
| 43 | 生活支援課 | 生活支援係 | 847-8404 | 生活保護の相談・実施 生活困窮者への相談・支援 |
| | | 事務係 | 847-8434 | 生活保護費の支払手続、戦没者遺族援護 |

5階

| 窓口 | 課 | 係 | 電話 | 主な業務 |
|----------|---------|----------|-----------------------------|---|
| 50 | 福祉保健課 | 運営企画係 | 847-8432 | 民生委員・児童委員関係、市災害見舞金 |
| | | 事業企画担当 | 847-8441 | 地域福祉保健計画の策定・推進、地域ケアプラザ及び福祉保健活動拠点の運営管理、社会福祉に関する統計、福祉保健センターの広報、区社会福祉協議会支援、災害医療 |
| 53 | | 健康づくり係 | 847-8438 | 予防接種、栄養相談、結核等感染症対策、健康づくり事業、健康相談、がん検診、歯科保健、原爆被爆者事務、保健活動推進員関係 |
| 51 | 生活衛生課 | 環境衛生係 | 847-8445 | 理容・美容・クリーニング・旅館・公衆浴場等の営業、ビルの衛生管理相談、ねずみ・ハチ等の駆除相談、受水槽の相談、住まいの衛生相談、犬の登録、ペットの飼育相談 |
| 52 | | 食品衛生係 | 847-8444 | 食中毒予防、食品衛生相談、飲食店等の申請・相談、薬局の開設、医療・食品関係の免許申請 |
| 54 | 地域振興課 | 地域運営推進係 | 847-8391 | 自治会・町内会等市民組織の振興・連絡調整、地縁団体認可、消費生活の推進、交通安全・防犯関係事業、商工業の振興 |
| | | 資源化推進担当 | 847-8398 | ごみの減量化及び資源化、3R推進、不法投棄対策 |
| | | 区民活動支援係 | 847-8394 | スポーツ体育振興、文化振興、区民利用施設の運営・管理・総合調整 |
| | | 青少年育成担当 | 847-8396 | 青少年の健全育成 |
| 847-8383 | 地域力推進担当 | 847-8383 | 総合的な地域支援、地域力の推進、市民活動・生涯学習支援 | |
| 55 | 区政推進課 | 企画調整係 | 847-8327 | 区の主要事業の企画・調整、まちづくり等 |
| 56 | 総務課 | 庶務係 | 847-8306 | 危機管理・災害対策、臨時運行許可、落とし物 |
| | | 予算調整係 | 847-8307 | 区の予算・決算・執行管理、庁舎管理、発注情報一覧 |
| | | 統計選挙係 | 847-8308 | 各種統計調査、各種選挙、選挙管理委員会 |

港南土木事務所

| 所在地 | 電話 | 主な業務 |
|-----------|----------|---|
| 港南中央通10-1 | 843-3711 | 道路の補修・舗装、U字溝、市道の整備、私道整備助成、道路境界線、道路や河川・水路の占用許可、下水道・河川・公園(久良岐公園・港南中央公園・日野中央公園以外)の管理 |

区内の主な施設一覧(令和8年3月1日現在)

| 区役所 | | | | | |
|-----------------------------|----------------------|----------|--|----------------------|------------|
| 港南区役所 | 港南4-2-10 | 847-8484 | 東永谷地区センター | 東永谷1-1-12 | 826-3882 |
| 港南土木事務所 | 港南中央通10-1 | 843-3711 | 野庭地区センター | 野庭町612 | 848-0100 |
| 上大岡駅行政サービスコーナー | 上大岡西1-9-B-1 | 848-0171 | 港南区民文化センター(ひまわりの郷) | 上大岡西1-6-1ゆめおおか中央棟4F | 848-0800 |
| 港南台行政サービスコーナー | 港南台3-3-1 港南台21ビル3F | 835-2664 | 港南スポーツセンター | 日野1-2-30 | 841-1188 |
| | | | 下野庭スポーツ会館 | 野庭町136-4 | 842-9624 |
| | | | 港南プール | 港南台6-22-38 | 832-0801 |
| | | | 野庭中央公園プール(夏期のみ) | 野庭町613 | 842-3653 |
| | | | 久良岐公園 | 上大岡東3-12-1 | 831-8484 |
| | | | 日野中央公園 | 日野中央2-2-1 | 846-4489 |
| | | | 港南北公園こどもログハウス | 港南台1-3 | 834-1169 |
| | | | 桜道コミュニティハウス | 港南6-2-3 | 843-5406 |
| | | | 港南台コミュニティハウス | 港南台2-14-1 | 832-2320 |
| | | | 上大岡コミュニティハウス | 上大岡東2-9-38 | 352-7177 |
| | | | 上永谷コミュニティハウス | 上永谷4-12-14 | 843-8950 |
| | | | 上永谷駅前コミュニティハウス | 丸山台1-9-10 | 840-1261 |
| | | | 野庭すずかけコミュニティハウス | 野庭町346-2 | 843-9765 |
| | | | 日限山コミュニティハウス | 日限山2-16-1 | 845-1155 |
| | | | 日野南コミュニティハウス | 日野南6-14-1 | 843-2092 |
| | | | 港南国際交流ラウンジ | 上大岡西1-6-1 オフィスタワー13F | 848-0990 |
| | | | 港南区地域子育て支援拠点ほっち | 日野2-4-6 | 840-5882 |
| | | | 港南区地域子育て支援拠点ほっちサテライト | 港南台3-1-2 イオン港南台3F | 353-8655 |
| | | | 港南区民活動支援センター | 港南中央通10-1 | 841-9361 |
| | | | 港南公会堂 | 港南中央通10-1 | 847-8480 |
| 警察・消防 | | | | | |
| 港南警察署 | 港南中央通11-1 | 842-0110 | | | |
| 港南消防署 | 港南4-2-10 | 844-0119 | | | |
| 芹が谷消防出張所 | 芹が谷1-11-15 | 822-0119 | | | |
| 野庭消防出張所 | 野庭町638-2 | 845-0119 | | | |
| 港南台消防出張所 | 港南台8-4-12 | 834-0119 | | | |
| 上永谷消防出張所 | 丸山台3-6-1 | 841-0119 | | | |
| 病院・診療所 | | | | | |
| 港南区休日急患診療所 | 港南中央通7-29 | 842-8806 | | | |
| 恩賜財団済生会横浜市南部病院 | 港南台3-2-10 | 832-1111 | | | |
| 神奈川県立精神医療センター | 芹が谷2-5-1 | 822-0241 | | | |
| 福祉 | | | | | |
| 野庭苑(特別養護老人ホーム) | 日野南5-56-2 | 892-8881 | | | |
| 芙蓉苑(特別養護老人ホーム) | 下永谷4-21-10 | 822-5911 | | | |
| すずかけの郷(特別養護老人ホーム) | 野庭町1688 | 848-1165 | | | |
| パラダイム港南(特別養護老人ホーム) | 下永谷3-10-7 | 824-7333 | | | |
| サンパレー(特別養護老人ホーム) | 下永谷4-24-1 | 828-3781 | | | |
| 笹の風(特別養護老人ホーム) | 笹下4-12-35 | 840-4165 | | | |
| ひまわり港南台(特別養護老人ホーム) | 日野南3-7-10 | 830-3710 | | | |
| 日野サザンポート(特別養護老人ホーム) | 日野6-13-1 | 370-7600 | | | |
| 泉の郷日野南(特別養護老人ホーム) | 日野南4-29-9 | 352-7220 | | | |
| ひびり園(特別養護老人ホーム) | 上永谷町4610-1 | 374-4165 | | | |
| 港南あおぞら(介護老人保健施設) | 野庭町2187-1 | 844-6661 | | | |
| オアシス(介護老人保健施設) | 野庭町146-1 | 844-7717 | | | |
| すこやか(介護老人保健施設) | 下永谷5-81-18 | 821-6600 | | | |
| 蓬萊荘(老人福祉センター) | 港南台6-22-38 | 832-0811 | | | |
| 港南台地域ケアプラザ | 港南台3-3-1 | 834-3141 | | | |
| 東永谷地域ケアプラザ | 東永谷1-1-12 | 826-1097 | | | |
| 下永谷地域ケアプラザ | 下永谷3-33-5 | 826-2640 | | | |
| 野庭地域ケアプラザ | 野庭町612 | 848-0111 | | | |
| 日下地域ケアプラザ | 笹下3-11-1 | 843-3555 | | | |
| 港南中央地域ケアプラザ | 港南4-2-7 | 845-4100 | | | |
| 日野南地域ケアプラザ | 日野南3-1-11 | 836-1801 | | | |
| 芹が谷地域ケアプラザ | 芹が谷2-16-12 | 828-5181 | | | |
| 日限山地域ケアプラザ | 日限山1-66-55 | 827-1870 | | | |
| 上永谷駅前地域ケアプラザ | 丸山台1-9-10 | 840-1260 | | | |
| 港南区福祉保健活動拠点 (港南区社会福祉協議会) | 港南4-2-8 3F | 841-0256 | | | |
| シルバー人材センター(本部) | 上大岡西1-6-1 オフィスタワー13F | 847-1800 | | | |
| 港南区基幹相談支援センター | 港南中央通11-12 | 370-7502 | | | |
| 港南区生活支援センター | 港南4-2-7 | 842-6300 | | | |
| 福祉保健研修交流センターウイリング横浜 | 上大岡西1-6-1 オフィスタワー4F | 847-6666 | | | |
| 障害者スポーツ文化センターラポール上大岡 | 上大岡西1-6-1 オフィスタワー7F | 840-2151 | | | |
| 横浜医療福祉センター港南 | 港南台4-6-20 | 830-5757 | | | |
| シーダ日野学園 | 日野中央2-25-1 | 849-2633 | | | |
| 港南中央地域活動ホームそよかぜの家 | 港南4-2-8 | 847-0230 | | | |
| 港南福祉ホーム | 港南台7-25-22 | 832-9337 | | | |
| 港南地域活動ホームひの | 日野8-21-12 | 846-5784 | | | |
| 芹が谷やまゆり園 | 芹が谷2-3-1 | 443-6890 | | | |
| 横浜市南部児童相談所 | 丸山台1-9-10 | 349-0122 | | | |
| よこはま港南地域療育センター | 野庭町631 | 882-1210 | | | |
| 区民利用施設 | | | | | |
| 港南図書館 | 野庭町125 | 841-5577 | | | |
| 港南地区センター | 日野1-2-31 | 841-8411 | | | |
| 港南台地区センター | 港南台5-3-1 | 835-2811 | | | |
| 永谷地区センター | 芹が谷5-47-5 | 823-7789 | | | |
| | | | 中区日本大通1 | 210-1111 | |
| | | | 横浜市役所 | 中区本町6-50-10 | 671-2121 |
| | | | 横浜地方務局 | 中区北仲通5-57 | 641-7461 |
| | | | 横浜地方務局栄出張所 | 栄区小菅ヶ谷1-6-2 | 895-3071 |
| | | | 戸塚県税事務所 | 戸塚区上倉田町449 | 881-3911 |
| | | | 横浜南税務署 | 金沢区並木3-2-9 | 789-3731 |
| | | | 横浜南年金事務所 | 南区宿町2-51 | 742-5511 |
| | | | 中區新港1-6-1 よこはま新港合同庁舎(本庁舎) ※職業相談、雇用保険手続き 西区北幸1-11-15 横浜Sビル4階(分庁舎) ※求人受付、中・高生の就職相談、事業者の障がい者・高齢者雇用に関する相談 | 663-8609 | |
| | | | ハローワーク横浜 | | |
| | | | 横浜市消費生活総合センター | 上大岡西1-6-1 | 845-6666 |
| | | | 水道局お客様サービスセンター | | 847-6262 |
| | | | 南部公園緑地事務所 | 港南台3-5-1 | 831-8484 |
| | | | 南部農政事務所 | 戸塚区戸塚町16-17 | 866-8491 |
| | | | 港南郵便局 | 最戸1-20-6 | 0570-943-4 |
| | | | 港南台郵便局 | 港南台8-11-3 | 0570-943-7 |
| | | | かながわ平和祈念館 | 大久保1-8-10 | 842-4243 |
| | | | 日野公園墓地 | 日野中央1-13-1 | 842-0771 |

区内の主な施設一覧(令和8年3月1日現在)

認可保育所

| | | |
|------------------|------------------------------|----------|
| ＜市立＞ | | |
| 大久保保育園 | 大久保2-28-27 | 842-0239 |
| 港南台第二保育園 | 港南台7-25-28 | 832-3101 |
| 野庭第二保育園 | 野庭町601 | 842-9543 |
| ＜私立＞ | | |
| 赤い屋根保育園 | 港南台5-3-1 | 833-9991 |
| アスク上大岡保育園 | 上大岡西3-3-1コーラルハイム上大岡1階 | 840-3581 |
| アスク港南中央保育園 | 日野1-7-9 | 840-5311 |
| アスクさいど保育園 | 最戸1-16-3 | 730-6123 |
| オハナ上永谷保育園 | 上永谷1-38-18 | 849-1261 |
| 風の丘・上大岡東保育園 | 上大岡東1-18-18 | 846-3938 |
| 上大岡はるかぜ保育園 | 大久保2-6-29 | 848-3030 |
| 上大岡ゆう保育園 | 上大岡西1-15-1 カミオ4階 | 882-2014 |
| 上永谷保育園 | 上永谷1-35-41 | 841-6274 |
| 上永谷西保育園 | 上永谷6-8-3 | 845-0620 |
| キッズガーデン横浜最戸 | 最戸1-22-8 | 315-6664 |
| クオリスキッズ上大岡駅前保育園 | 上大岡東2-1-37 | 842-7682 |
| クオリスキッズ港南中央保育園 | 港南5-2-9 | 846-8177 |
| グローバルキッズ上大岡園 | 上大岡西3-9-1 ヨークフーズ上大岡店2階 | 367-8277 |
| 京急キッズランド上大岡保育園 | 上大岡西3-10-17 | 849-1212 |
| 京急キッズランド上永谷保育園 | 丸山台1-2-1京急シティ上永谷ショッピング中央棟内 | 882-1281 |
| 港南あひる保育園 | 東芹が谷14-10 | 823-7439 |
| 港南台保育園 | 港南台3-7-5 | 833-0763 |
| 港南台保育センター | 港南台3-23-8 | 832-9190 |
| 港南台つばさ保育園 | 港南台6-3-16 | 370-8386 |
| 港南つくしんぼ保育園 | 港南4-2-6 | 882-2940 |
| 港南はるかぜ保育園 | 日野8-31-36 | 849-1888 |
| 港南ひまわり保育園 | 丸山台2-41-67 | 841-2381 |
| COSMOS保育園 | 日野中央1-18-13 | 845-5011 |
| こどもつと保育園 | 港南台5-5-12 1階 | 831-5450 |
| サイド・サン保育園 | 最戸2-6-10 | 334-8395 |
| 笹下保育園 | 港南6-2-8 | 843-5420 |
| 笹下南つくしんぼ保育園 | 笹下6-28-9 | 841-4284 |
| SUNはるかぜ保育園 | 野庭町346-2(野庭すずかけ小学校内) | 849-1517 |
| 小学館アカデミーかみおおか保育園 | 上大岡東1-3-18 | 842-0751 |
| 小学館アカデミーかみながや保育園 | 丸山台1-5-9 | 840-5251 |
| 芹が谷びよっこ保育園 | 芹が谷1-38-14 | 821-2346 |
| 太陽の子港南台保育園 | 港南台3-12-2 | 830-5070 |
| チェリーガーデン保育園 | 下永谷2-7-24 | 828-6151 |
| つくし保育園上大岡 | 大久保1-8-4 | 353-3030 |
| つばさ保育園 | 大久保1-20-39 | 845-8986 |
| つばさ保育園分園 | 大久保1-9-25 | 845-8986 |
| にじいろ保育園上大岡 | 最戸1-21-7 | 334-8190 |
| 野庭保育園 | 野庭町635 | 844-9419 |
| 白峰保育園 | 港南台4-6-15 | 835-0170 |
| 日野保育園 | 日野中央3-41-1 | 833-1849 |
| ベネッセ上大岡保育園 | 上大岡東1-7-44 | 349-4173 |
| 丸山台保育園 | 丸山台3-16-1 | 843-7986 |
| みなみひの保育園 | 日野南3-13-1 | 831-7292 |
| 横浜こども保育園 | 港南台7-42-30 サウザン 港南台2階 | 834-2373 |
| ＜小規模保育事業＞ | | |
| 上大岡ラビット保育園TWINS | 大久保1-4-3-103 | 843-7723 |
| キッズアミ | 港南3-34-15 | 846-0131 |
| クオリスキッズ上大岡西保育園 | 上大岡西2-3-6BLDアルダ201 | 842-1562 |
| 港南台きらきら保育園 | 港南台3-17-15 寿屋ビル1階 | 349-4003 |
| 港南中央サンフラワー保育園 | 港南中央通12-31 Goodayplace港南中央1階 | 349-2511 |
| スクールエンジェル保育園上大岡園 | 上大岡西2-6-27 | 350-2357 |
| ちゅーりっぷキッズ | 港南1-3-37リバーサイド福長103 | 349-5883 |
| ちゅーりっぷハウス | 大久保1-16-6サニーハイツ上大岡1階 | 842-7817 |
| ニコニコ保育園 | 丸山台3-11-1平井ビル1-C | 844-4552 |
| ばぶりが保育園上大岡 | 最戸1-2-27 St上大岡1階 | 341-3346 |
| 保育室アーモ | 港南台4-7-29サウスポートヒルズA-203 | 835-2029 |
| Poco a Poco保育園 | 日野5-1-18 | 842-1820 |
| めぐみ保育園 | 大久保1-9-13 | 349-9742 |
| 横浜大谷保育園 | 上永谷2-19-9 | 355-0023 |
| ＜認定こども園＞ | | |
| 大谷幼稚園 | 日野1-10-15 | 841-3435 |

| | | |
|-------------------------------|-------------|----------|
| 関東学院のびのびのば園 | 野庭町617-2 | 845-0876 |
| 竹の子幼稚園 | 日野7-34-7 | 844-2355 |
| 認定こども園ムロノキッズ 室の木幼稚園・プリスクール室の木 | 港南3-35-20 | 844-1107 |
| 野庭聖佳幼稚園 | 野庭町626 | 844-1203 |
| 日野幼稚園 | 日野5-12-14 | 843-8302 |
| 森が丘幼稚園 | 笹下1-11-16 | 844-0010 |
| 幼稚園 | | |
| 安部幼稚園 | 芹が谷4-13-26 | 822-0383 |
| あゆみ幼稚園 | 港南5-1-8 | 840-4840 |
| 美し野幼稚園 | 港南台4-12-1 | 831-6666 |
| 春日野幼稚園 | 日野中央2-29-18 | 844-6532 |
| 金井幼稚園 | 日野9-40-6 | 842-3370 |
| かもめ幼稚園 | 港南台2-21-12 | 831-3103 |
| 港南台幼稚園 | 港南台5-17-1 | 832-0248 |
| 宝島幼稚園 | 港南台1-43-34 | 831-7074 |
| 永野幼稚園 | 上永谷5-7-1 | 843-8817 |
| 野庭幼稚園 | 野庭町633 | 844-2727 |
| 小学校 | | |
| 上大岡小学校 | 上大岡東3-11-1 | 842-6161 |
| 港南台第一小学校 | 港南台6-7-1 | 832-0210 |
| 港南台第二小学校 | 港南台5-4-1 | 831-7676 |
| 港南台第三小学校 | 港南台2-14-1 | 833-0251 |
| 小坪小学校 | 港南台4-11-1 | 832-0617 |
| 桜岡小学校 | 大久保1-6-43 | 842-2783 |
| 下永谷小学校 | 東永谷1-36-1 | 822-7344 |
| 下野庭小学校 | 野庭町602 | 841-9488 |
| 芹が谷小学校 | 芹が谷3-32-1 | 822-4568 |
| 芹が谷南小学校 | 芹が谷4-22-1 | 823-6351 |
| 相武山小学校 | 上永谷1-7-5 | 841-9288 |
| 永野小学校 | 上永谷2-21-10 | 843-8556 |
| 永谷小学校 | 下永谷5-48-15 | 823-3341 |
| 野庭すずかけ小学校 | 野庭町346-2 | 842-3105 |
| 日限山小学校 (R8.4から、ひざり舞岡小学校) | 日限山2-16-1 | 841-6561 |
| 日下小学校 | 笹下3-9-1 | 843-7838 |
| 日野小学校 | 日野7-11-1 | 842-1118 |
| 日野南小学校 | 日野南6-35-1 | 845-3037 |
| 丸山台小学校 | 丸山台3-8-1 | 843-9631 |
| 南台小学校 | 港南5-6-1 | 842-1478 |
| 吉原小学校 | 日野2-20-40 | 843-8143 |
| 中学校 | | |
| 上永谷中学校 | 上永谷4-12-14 | 842-3939 |
| 港南中学校 | 港南中央通6-1 | 842-2355 |
| 港南台第一中学校 | 港南台6-6-1 | 832-0020 |
| 笹下中学校 | 港南5-8-1 | 841-1333 |
| 芹が谷中学校 | 芹が谷2-7-1 | 823-7551 |
| 東永谷中学校 | 東永谷2-14-7 | 823-9901 |
| 日限山中学校 | 日限山4-33-1 | 841-1158 |
| 日野南中学校 | 港南台4-37-1 | 832-4726 |
| 丸山台中学校 | 丸山台4-1-1 | 843-1950 |
| 南高等学校附属中学校 | 東永谷2-1-1 | 822-9300 |
| 高等学校 | | |
| 市立南高等学校 | 東永谷2-1-1 | 822-1910 |
| 県立永谷高等学校 | 下永谷1-28-1 | 824-2126 |
| 県立横浜南陵高等学校 | 日野中央2-26-1 | 842-3764 |
| 県立横浜明朋高等学校 | 港南台9-18-1 | 836-1680 |
| その他の学校 | | |
| 港南台ひの特別支援学校 | 港南台5-3-2 | 830-5826 |
| 日野中央高等特別支援学校 | 日野中央2-25-3 | 844-3015 |
| 横浜女子短期大学 | 港南台4-4-5 | 833-7100 |
| 横浜市病院協会看護専門学校 | 港南台3-3-1 | 834-2002 |

令和7年度 データブック港南

発行 令和8年3月
発行者 港南区総務課統計選挙係
〒233-0003
横浜市港南区港南 4-2-10
TEL : 045-847-8308
FAX : 045-841-7030