

ひ の がわ みち 日野川の道 通信

No.4



～日野川遊歩道を考える“日野川の道”検討会～

編集・発行：港南区役所 区政推進課

第3回：基本構想がまとまりました！

■検討会で話し合われた内容



- 基本構想案をメンバー間で確認し、確定しました。（詳細は裏面を参照）
- 日野橋～御所ヶ谷橋間の壁面部分の活用については、近隣住宅への影響に配慮しながら、つる性植物での緑化や絵タイル等の貼り付けをしていくことになりました。
- 遊歩道には、植栽及び将来的に地域の皆さんが活動可能な花壇用のスペースを確保することになりました。

■座長からのコメント

日野橋から御所ヶ谷橋までの遊歩道整備にかかる基本構想がまとまりました。基本構想策定にあたっては、流域の4つの自治会町内会（2つの連合町内会）の代表、日野小学校、地元のローソンさんからなる「“日野川の道”検討会」のメンバーが集まり、将来、日野川で憩い、交流する地域の皆さんの姿を思い描き、市や区の職員とともに、活発な意見交換をしながら進めてきました。

子どもたちの学習の場としても役立つとよいですね。

基本構想は完成しましたが、これからも、具体的な設計仕様や今後の活用のあり方について検討を続けていく予定です。

いずれ完成したら、“ふるさと日野川の道”をみんなで守り育てていきましょう。



“日野川の道”検討会
座長 長 信男

■“日野川の道”検討会メンバー

この1年間、検討会メンバーとしてご協力いただいた皆様をご紹介します。

＜日野第一連合町内会＞

高森 政雄、渡邊 紀雄、関戸 義則、湯本 照子、
稲村 隆治、織戸 健、江藤 利光、小後摩 基

＜日野連合町内会＞

長 信男(座長)、大友 忠造、田代 孝之、
松山 恒正、曲山 弘和、蛭川 又一、酒巻 節子、
田野井 キ又子、内田 円

＜日野小学校＞ 杉本 好一(会場担当他)

＜ローソン＞ 湯浅 崇、湯浅 綾子

(順不同、敬称略)



■編集後記

1年間かけて検討会メンバーの皆様に話し合っていた日野川遊歩道の基本構想が確定いたしました。検討会メンバーの皆様からは将来を見据え、様々な視点からご意見を頂戴し、謹んで御礼申し上げます。


日野川遊歩道の整備については、今後この思いの詰まった基本構想に基づき、まず日野橋～光明橋間の設計作業に入ります。そして「日野川の道検討会」については、4月以降も適宜開催していく予定です。

整備が終わるのは少し先になりますが、地域の皆様にはぜひ「日野川遊歩道」に引き続き関心を持っていただき、ご意見ご感想等お寄せいただければ幸いです。

(検討会事務局：港南区区政推進課)

※日野川にまつわる写真等お持ちでしたら事務局までご連絡ください。

日野川の道 基本構想



- ・安心安全な環境をめざす
- ・子供から高齢者まで憩い楽しめる空間を創出する
- ・緑や花を中心とした季節の感じられる豊かな景観を創出する

全体方針

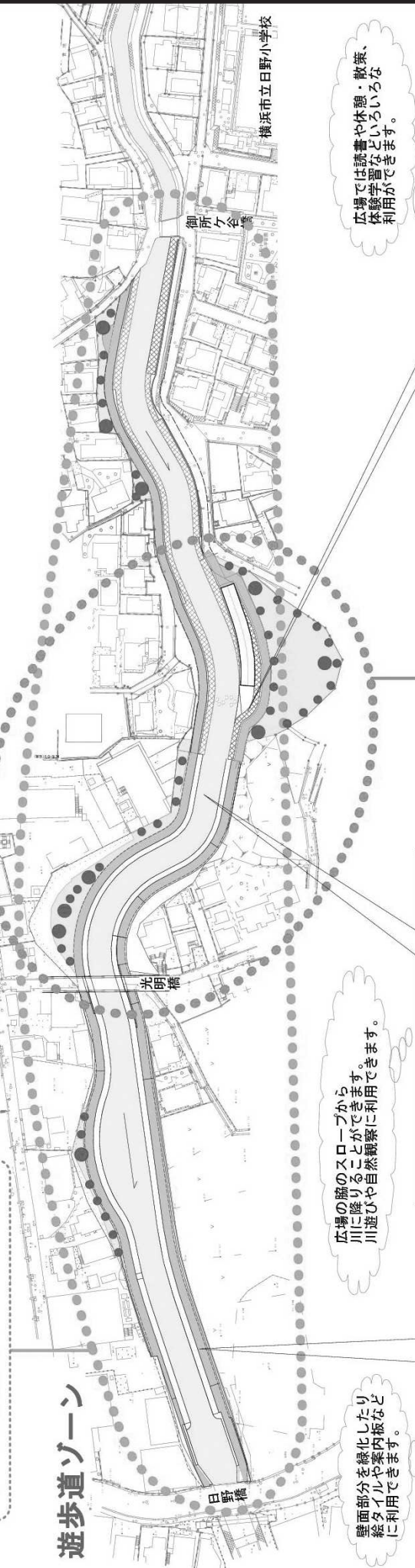
遊歩道ゾーン 基本方針

- ・快適な日常生活のための歩行空間を創出する
- ・貴重な地域資源を保存し、地域の歴史が感じられる場を創出する



広場・親水ゾーン

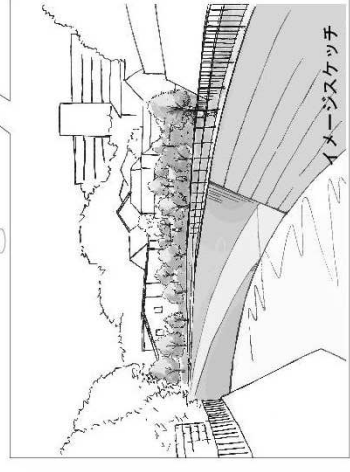

遊歩道ゾーン




壁面部分を緑化したたり
絵タイルや案内板など
に利用できます。

広場の脇のスロープから
川に降りることができます。
川遊びや自然観察に利用できます。

広場では読書や休憩・散策、
体験学習などいろいろな
利用ができます。



- ### 広場・親水ゾーン 基本方針
- ・緑豊かで生き物と共存できる川辺の環境をめざす
 - ・防災拠点や子供達の学習の場、地域のイベントなど、幅広く活用できる場をめざす
 - ・光明橋を中心とした回遊動線を創出する



将来にわたり”ふるさと”を感じられる日野川を目指して、地域のみんなで良好な環境を育んでいきます。