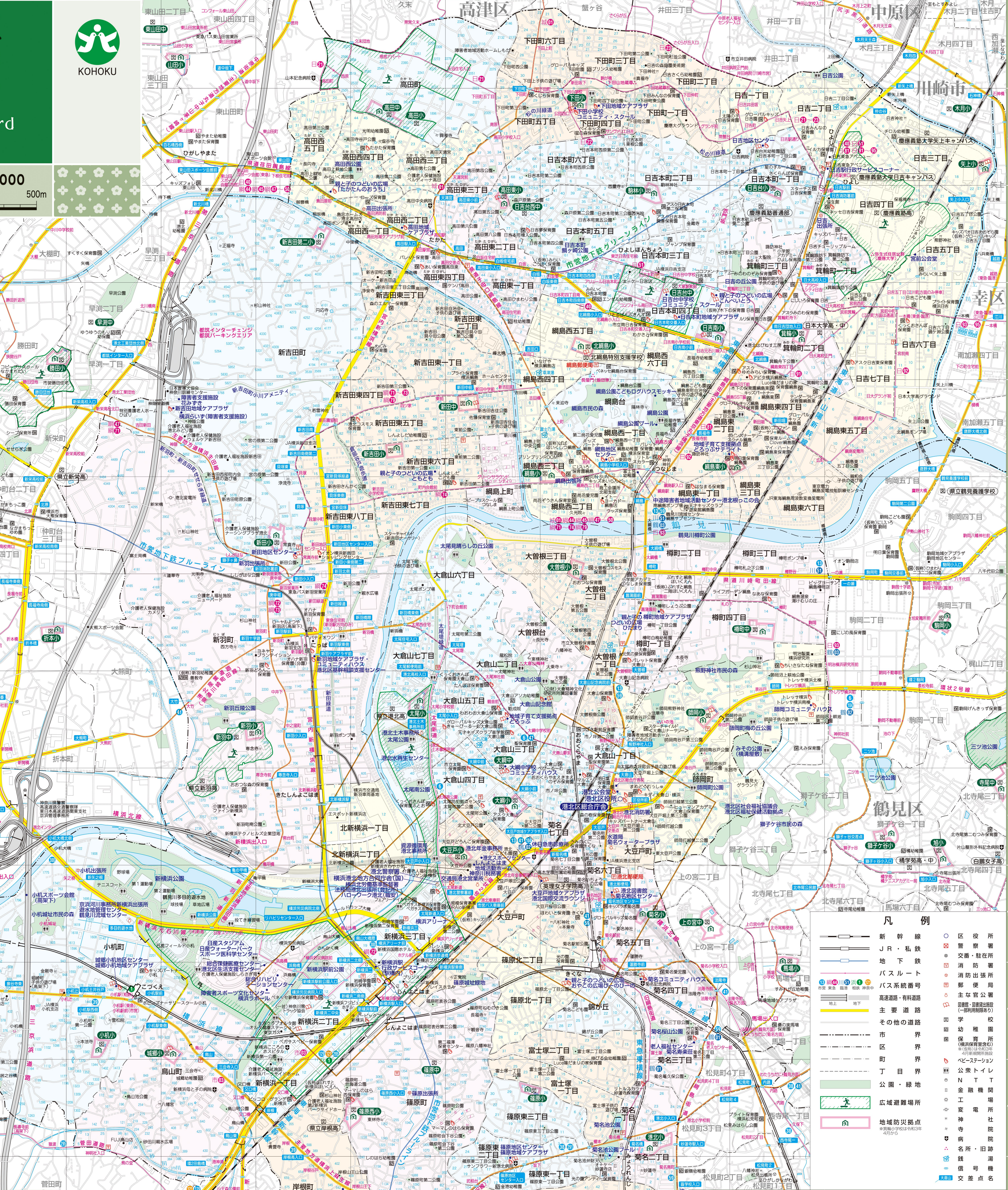
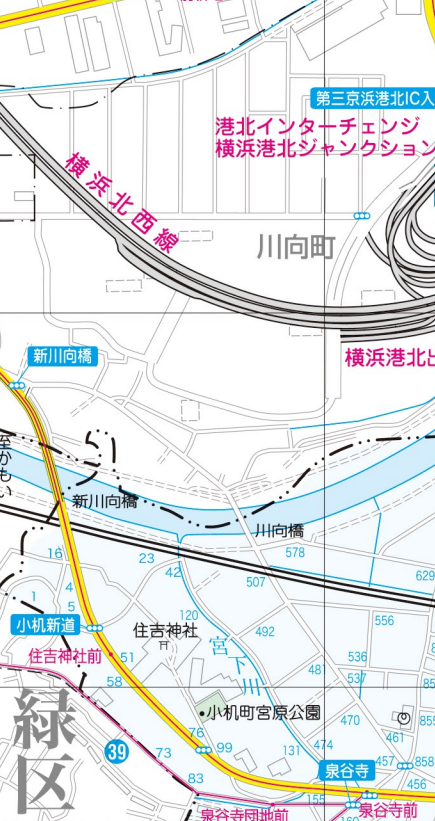
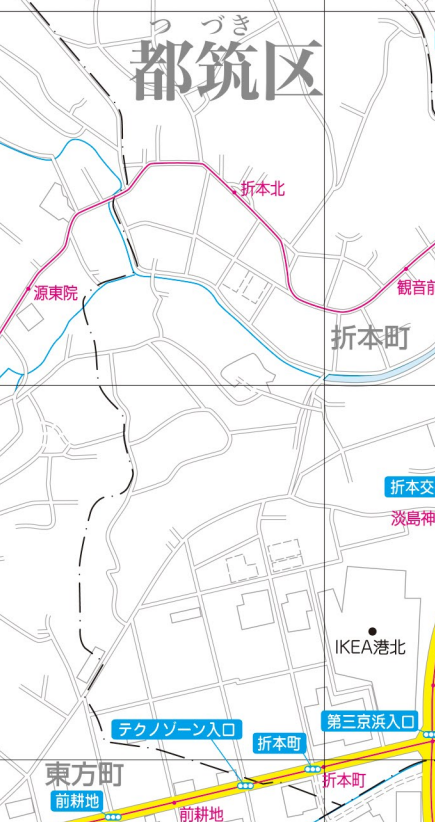


港北区ガイドマップ

Kohoku Ward Guide Map



1:12,000
0 500m



凡例

	区役所		警察署
	JR・私鉄		交番・駐在所
	地下鉄		消防署
	バスルート		消防出張所
	バス系統番号		郵便局
	高速道路・有料道路		主な官公署
	主要道路		児童センター (一部利用可能)
	その他の道路		学校
	市界		幼稚園
	町界		保育園
	丁目界		区立保育所 (横浜保育センター)
	公園・緑地		公民館
	広域遊樂場		公民館
	地域防災拠点		公民館
			公民館

港北区ガイドマップは
スマホやタブレットで閲覧できます

Avenza Mapsは、オフラインで使えるスマートフォンやタブレット用のアプリケーションです。GPS機能を使って簡単に自分の位置を地図上で見ることができ、行きたい場所をあらかじめ地図上に落とせばそこから出発したり、残しておきたい場所を写真付きで地図に落とすこともできます。アプリはQRコードからダウンロード可能です。

アプリのダウンロードは
App Store

Google Play

港北区役所周辺

新横浜駅周辺

大倉山周辺

大豆戸周辺

大倉山二丁目

大倉山一丁目

大倉山三丁目

大倉山四丁目

大倉山五丁目