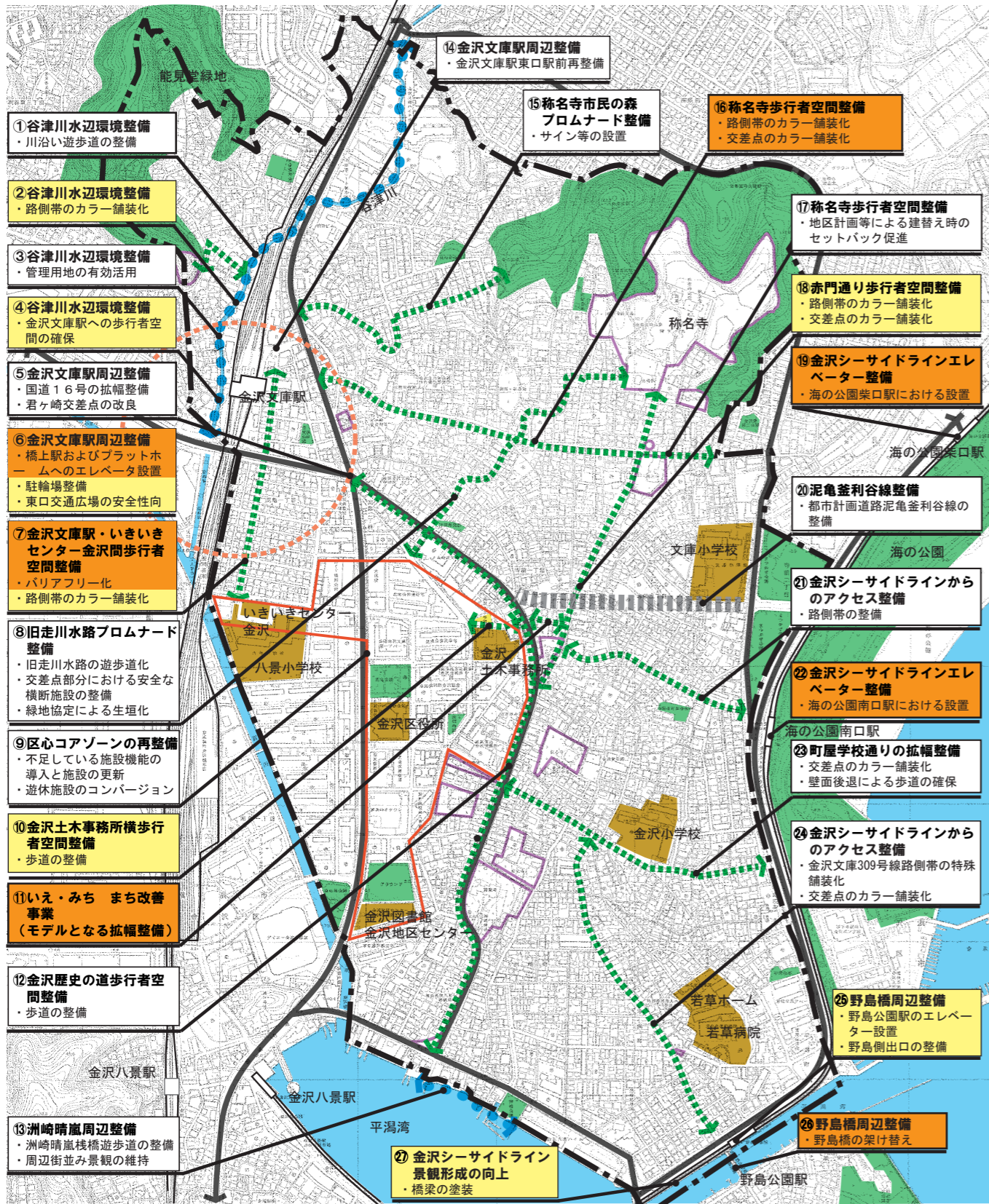
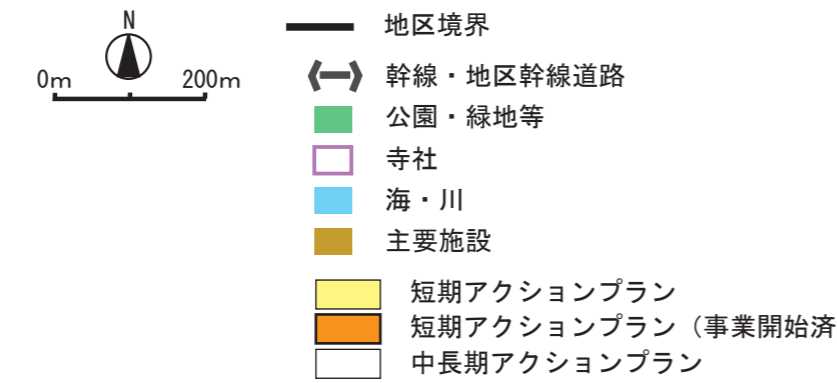


# ■金沢文庫駅東側地区 アクションプラン分布

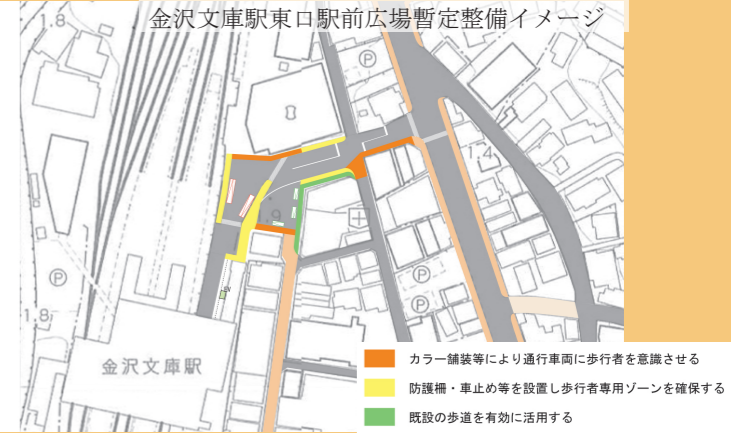


- 1 谷津川水辺環境整備  
川沿い遊歩道の整備
- 2 谷津川水辺環境整備  
路側帯のカラー舗装化
- 3 谷津川水辺環境整備  
管理用地の有効活用
- 4 谷津川水辺環境整備  
金沢文庫駅への歩行者空間の確保
- 5 金沢文庫駅周辺整備  
国道16号の拡幅整備  
君ヶ崎交差点の改良
- 6 金沢文庫駅周辺整備  
橋上駅およびプラットフォームへのエレベータ設置  
駐輪場整備  
東口交通広場の安全性向上
- 7 金沢文庫駅・いきいきセンター金沢間歩行者空間整備  
バリアフリー化  
路側帯のカラー舗装化
- 8 旧走川水路プロムナード整備  
旧走川水路の遊歩道化  
交差点部分における安全な横断施設の整備  
緑地協定による生垣化
- 9 区心コアゾーンの再整備  
不足している施設機能の導入と施設の更新  
遊休施設のコンバージョン
- 10 金沢土木事務所横歩行者空間整備  
歩道の整備
- 11 いえ・みち まち改善事業 (モデルとなる拡幅整備)
- 12 金沢歴史の道歩行者空間整備  
歩道の整備
- 13 洲崎晴嵐周辺整備  
洲崎晴嵐橋遊歩道の整備  
周辺街並み景観の維持
- 14 金沢文庫駅周辺整備  
金沢文庫駅東口駅前再整備
- 15 称名寺市民の森プロムナード整備  
サイン等の設置
- 16 称名寺歩行者空間整備  
路側帯のカラー舗装化  
交差点のカラー舗装化
- 17 称名寺歩行者空間整備  
地区計画等による建替え時のセットバック促進
- 18 赤門通り歩行者空間整備  
路側帯のカラー舗装化  
交差点のカラー舗装化
- 19 金沢シーサイドラインエレベーター整備  
海の公園東口駅における設置
- 20 泥亀釜利谷線整備  
都市計画道路泥亀釜利谷線の整備
- 21 金沢シーサイドラインからのアクセス整備  
路側帯の整備
- 22 金沢シーサイドラインエレベーター整備  
海の公園南口駅における設置
- 23 町屋学校通りの拡幅整備  
交差点のカラー舗装化  
壁面後退による歩道の確保
- 24 金沢シーサイドラインからのアクセス整備  
金沢文庫309号線路側帯の特殊舗装化  
交差点のカラー舗装化
- 25 野島橋周辺整備  
野島公園駅のエレベーター設置  
野島側出口の整備
- 26 野島橋周辺整備  
野島橋の架け替え
- 27 金沢シーサイドライン景観形成の向上  
橋梁の塗装

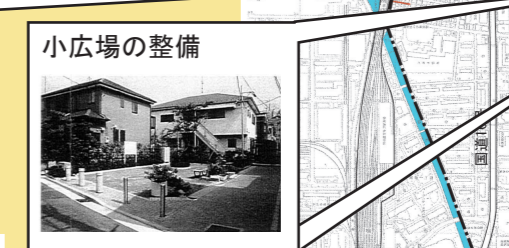
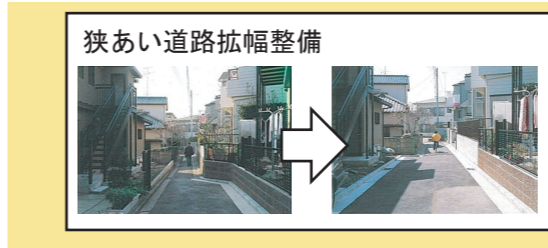
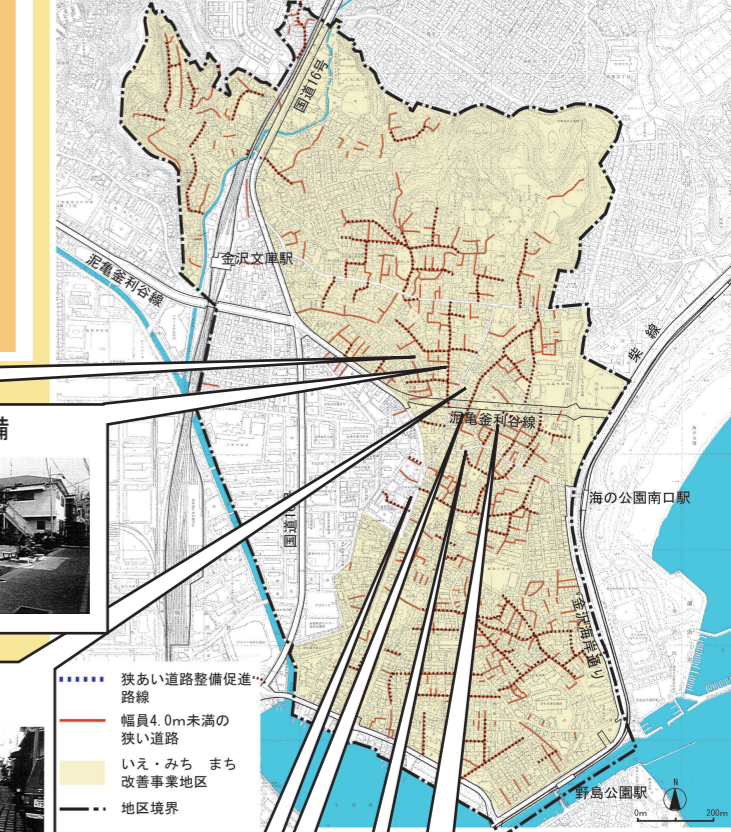


# ■主な取り組み

## □金沢文庫駅周辺整備



## □いえ・みち まち改善事業



## □野島橋周辺整備

