

■神奈川区の食中毒発生回数

平成18年に区内で発生した食中毒事件は1件でした。

	件数	発生日	摂食者数	患者数	原因食品群（食品名）	病因物質	原因施設
14年	2	5/5	6	5	バイケイソウまたはコバイケイソウ	バイケイソウまたはコバイケイソウの有毒成分（アルカロイド類）	家庭
		6/14	5	3	不明	サルモネラ・エンテリティディス	不明
15年	0	—	—	—	—	—	—
16年	2	6/7	56	40	前菜とりわさ	カンピロバクター・ジエジュニ	飲食店（大衆酒場）
		8/8	4	4	串焼きサザエ	腸炎ビブリオ	魚介類販売
17年	2	7/13	3	1	不明	腸管出血性大腸菌	飲食店（一般食堂）
		10/28	6	3	不明	腸管出血性大腸菌	飲食店（一般食堂）
18年	1	1/29	8	5	不明	カンピロバクター・ジエジュニ	飲食店（大衆酒場）

■神奈川区の食品関係の苦情届出件数

平成14年度	35
15年度	63
16年度	31
17年度	28
18年度	27

■神奈川区の食品関係講習会開催回数

消費者に対して、食品衛生に関する正しい情報を提供するために講習会を開催しています。
また、食品衛生責任者を対象とした指定講習会を開催し、自主衛生管理の推進を図っています。

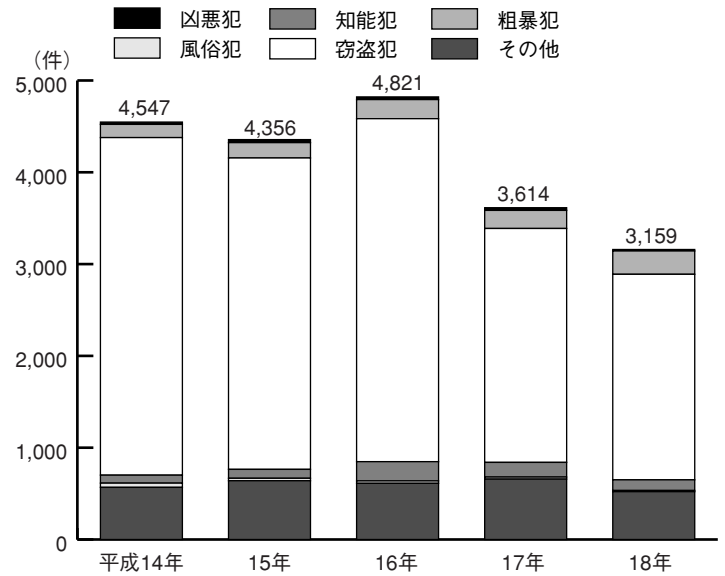
	消費者		給食施設従事者		食品衛生責任者		その他	
	回数	人数	回数	人数	回数	人数	回数	人数
平成14年度	4	150	2	52	23	1,795	5	127
15年度	8	224	2	103	29	2,495	5	152
16年度	7	204	2	43	28	1,856	0	0
17年度	8	414	2	56	21	1,794	4	40
18年度	6	340	2	75	21	1,925	4	106

■ 神奈川区の犯罪発生状況（平成18年）

犯 罪 名		件 数
凶悪犯 (16)	殺人	4
	強盗・強姦	10
	放火	2
粗暴犯 (254)	暴行	169
	傷害	72
	脅迫・恐喝	13
窃盗犯 (2,239)	自動車盗	62
	オートバイ盗	228
	自転車盗	475
	車上狙い	210
	ひったくり	45
	自動販売機荒し	49
	万引き	184
	空き巣狙い	355
	事務所・出店荒し	72
	その他の窃盗	559
	知能犯 (116)	詐欺
横領		5
偽造		5
風俗犯 (13)	賭博	0
	わいせつ事犯	13
その他	その他	521
計		3,159

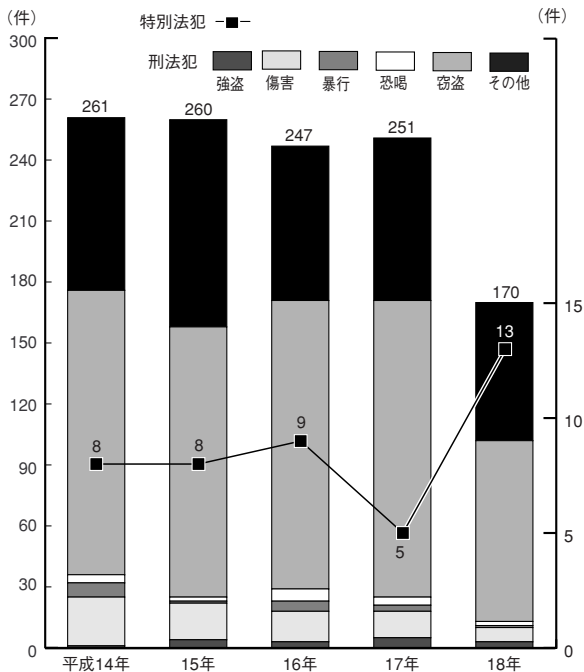
〔資料：神奈川警察署・神奈川区防犯協会
「平成18年 犯罪発生状況と防犯活動」〕

■ 神奈川区の犯罪発生状況の推移



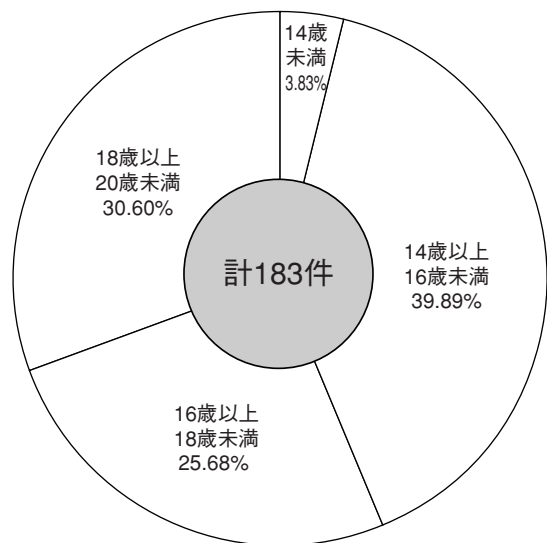
〔資料：神奈川警察署・神奈川区防犯協会
「平成18年 犯罪発生状況と防犯活動」〕

■ 神奈川区の少年犯罪検挙状況の推移



〔資料：神奈川警察署・神奈川区防犯協会
「平成18年 犯罪発生状況と防犯活動」〕

■ 神奈川区の少年犯罪における年齢別検挙状況（平成18年）



〔資料：神奈川警察署・神奈川区防犯協会
「平成18年 犯罪発生状況と防犯活動」〕

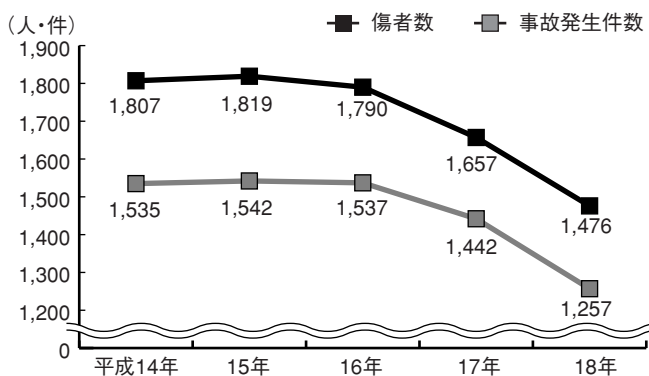
■神奈川区の町名別交通事故発生状況（平成18年）

町名別	件数	死者	重傷	軽傷	死傷者計	町名別	件数	死者	重傷	軽傷	死傷者計
青木町	10	1	0	9	10	新町	12	0	2	11	13
旭ヶ丘	0	0	0	0	0	菅田町	59	0	1	73	74
泉町	9	0	0	12	12	高島台	7	0	0	8	8
出田町	1	0	0	1	1	宝町	2	0	0	2	2
入江	37	0	1	44	45	立町	12	0	1	13	14
浦島丘	17	0	0	19	19	反町	27	0	2	32	34
浦島町	10	0	1	12	13	台町	7	0	0	11	11
恵比須町	3	0	0	3	3	千若町	2	0	0	2	2
大口通	14	1	0	16	17	鶴屋町	38	0	0	47	47
大口仲町	6	0	1	6	7	富家町	15	1	0	17	18
大野町	5	0	0	7	7	鳥越	0	0	0	0	0
片倉	106	1	3	131	135	中丸	3	0	0	4	4
神奈川	32	0	0	34	34	七島町	16	0	0	17	17
神奈川本町	10	1	0	11	12	西大口	9	0	1	9	10
上反町	3	0	0	3	3	西神奈川	56	0	1	63	64
神之木台	4	0	0	4	4	西寺尾	42	0	3	45	48
神之木町	14	0	2	13	15	白楽	19	0	1	28	29
亀住町	1	0	0	1	1	羽沢町	49	0	1	55	56
神大寺	19	0	1	18	19	橋本町	0	0	0	0	0
桐畑	10	0	0	13	13	東神奈川	25	0	0	29	29
金港町	37	0	0	51	51	平川町	3	0	0	3	3
栗田谷	7	0	0	7	7	広台太田町	24	1	0	24	25
幸ヶ谷	1	0	0	1	1	二ツ谷	13	0	0	15	15
子安台	14	0	0	19	19	星野町	0	0	0	0	0
子安通	67	1	1	79	81	松ヶ丘	8	0	0	9	9
斎藤分町	3	0	0	5	5	松見町	24	0	0	26	26
栄町	23	0	0	24	24	松本町	33	0	0	38	38
沢渡	14	0	0	17	17	三ツ沢上町	27	0	1	27	28
三枚町	42	1	1	53	55	三ツ沢下町	21	0	1	20	21
白幡上町	3	0	0	3	3	三ツ沢中町	24	0	2	25	27
白幡仲町	7	0	0	8	8	三ツ沢西町	37	0	1	42	43
白幡西町	2	0	0	2	2	三ツ沢東町	2	0	0	2	2
白幡東町	5	0	0	7	7	三ツ沢南町	4	0	0	4	4
白幡町	3	0	0	3	3	守屋町	1	0	0	3	3
白幡南町	0	0	0	0	0	山内町	0	0	0	0	0
白幡向町	2	0	0	2	2	六角橋	78	2	4	82	88
新浦島町	0	0	0	0	0						
新子安	17	0	0	19	19	合計	1,257	10	33	1,443	1,486

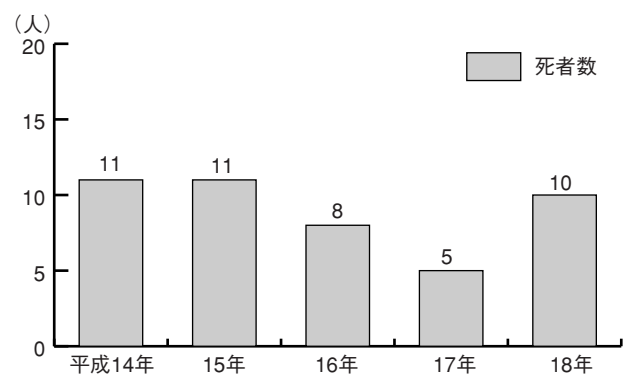
[資料：神奈川警察署「交通事故の概況」]

■神奈川区の交通事故発生状況の推移

●事故数



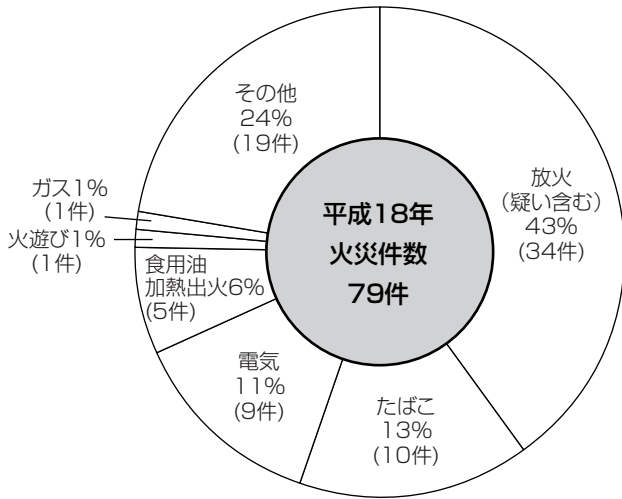
●死者数



[資料：神奈川警察署・地域振興課]

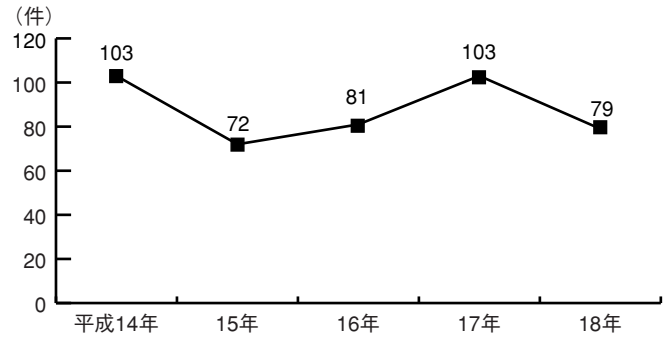
●消 防

■神奈川区の火災における主な出火原因（平成18年）



[資料：神奈川消防署]

■神奈川区の火災件数の推移




[資料：神奈川消防署]

■神奈川区の救急状況（平成18年）

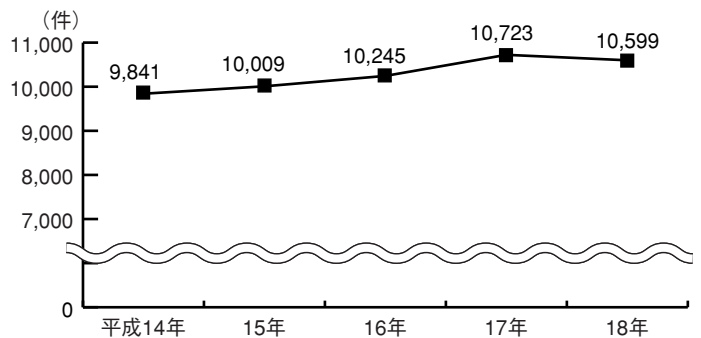
救急出場件数	1日平均出場件数	出場頻度	区民の利用状況	搬送人員	1日平均搬送人員
10,599件	29件	49分35秒に1件	22人に1人	9,759人	27人

■神奈川区の救急車出場状況（平成18年）



[資料：神奈川消防署]

■神奈川区の救急車出場件数の推移



[資料：神奈川消防署]

●防 災

■神奈川区の 広域避難場所一覧

広域避難場所	区内割当て地区
東寺尾配水池及び松蔭寺一帯	西寺尾一～四丁目、松見町
錦台中学校一帯	神之木台、神之木町、大口通、大口仲町、西大口
浅野学園一帯	子安台一～二丁目、子安通3丁目
日産グラウンド	新子安一～二丁目、入江一～二丁目、子安通1～2丁目
ノースピア本館前 広場	東神奈川一丁目、神奈川本町、神奈川一～二丁目、星野町、鈴繁町、 瑞穂町、橋本町、山内町、栄町、大野町、金港町、青木町、幸ヶ谷
六角橋中学校一帯	六角橋五丁目
県立神奈川工業高校一帯	斎藤分町、二本榎、平川町
神奈川大学	六角橋三～四丁目、中丸、栗田谷
南神大寺団地一帯	神大寺一～四丁目
片倉台団地	片倉一～五丁目
宮向団地	羽沢町の一部、三枚町、菅田町の一部
西菅田団地	羽沢町の一部、菅田町の一部
三ツ沢競技場一帯	三ツ沢上町、三ツ沢中町、三ツ沢下町、三ツ沢東町、三ツ沢南町、 三ツ沢西町、松本町、松ヶ丘、沢渡、泉町、台町、鶴屋町
反町公園	西神奈川一丁目、二ツ谷町、広台太田町、旭ヶ丘、反町、桐畑、 上反町、高島台
浦島丘中学校一帯	七島町、浦島丘、白幡東町、白幡南町
横浜国立大学	羽沢町の一部、羽沢南一～四丁目
岸根公園	六角橋一～二丁目・六丁目、西神奈川二～三丁目、富家町、鳥越、 立町、白楽、白幡町、白幡上町、白幡向町、白幡仲町、白幡西町
新浦島地区	守屋町、宝町、恵比須町、出田町、亀住町、東神奈川二丁目、新町、 浦島町、新浦島町、千若町

■神奈川区の 地域防災拠点一覧

菅田小学校	菅田町674
池上小学校	菅田町1393
羽沢小学校	羽沢町935
神大寺小学校	神大寺3-34-1
神橋小学校	六角橋2-34-19
中丸小学校	神大寺3-17-1
南神大寺小学校	神大寺2-9-16
斎藤分小学校	斎藤分町34-1
三ツ沢小学校	三ツ沢中町4-17
栗田谷中学校	栗田谷3-1
二谷小学校	平川町11-1
青木小学校	桐畑17
幸ヶ谷小学校	幸ヶ谷1-1
神奈川小学校	東神奈川2-35-1
浦島小学校	浦島丘16
浦島丘中学校	白幡東町27-1
白幡小学校	白幡上町11-1
大口台小学校	大口仲町460
西寺尾小学校	西寺尾2-5-1
西寺尾第二小学校	西寺尾2-15-1
錦台中学校	西寺尾3-10-1
子安小学校	新子安1-24-1

■横浜市域に発令された注意報回数

	平成14年	15年	16年	17年	18年
風雪	1	0	0	1	0
強風	80	69	80	61	85
大雨	28	23	38	33	64
大雪	1	0	1	2	2
高潮	1	0	1	1	3
波浪	80	67	64	35	41
洪水	27	22	28	29	56
着雪	0	0	1	2	2
乾燥	18	19	19	19	21
濃霧	4	13	1	8	37
霜	1	1	0	2	0
雪崩	0	0	0	0	0
融雪	0	0	0	0	0
低温	0	2	0	5	4
着氷	0	0	0	0	0
雷	41	35	42	47	75

[横浜地方気象台発表]

■横浜市域に発令された警報回数

	平成14年	15年	16年	17年	18年
暴風	3	0	3	1	0
暴風雪	0	0	0	0	0
大雨	8	4	5	8	14
大雪	0	0	0	0	0
高潮	0	0	0	0	0
波浪	3	0	4	2	0
洪水	8	4	5	8	14

[横浜地方気象台発表]

■横浜市域で観測された震度4以上の地震回数

	平成14年	15年	16年	17年	18年
震度4以上の地震	0	2	2	5	3

[横浜地方気象台発表]

※横浜市では、市域において震度5（弱）以上の地震が発生すると市・区災害対策本部を設置します。また、大雨・洪水警報などが発令されると市・区災害対策警戒本部を設置します。

● 教 育

■ 神奈川区の児童・生徒数の推移（各年5月1日現在）

		平成14年	15年	16年	17年	18年
小学校	合計	9,353	9,425	9,448	9,637	9,674
	1年生	1,513	1,630	1,594	1,680	1,639
	2年生	1,670	1,523	1,629	1,604	1,682
	3年生	1,569	1,658	1,518	1,621	1,595
	4年生	1,492	1,583	1,641	1,511	1,599
	5年生	1,546	1,489	1,572	1,649	1,503
	6年生	1,563	1,542	1,494	1,572	1,656
中学校	合計	5,741	5,699	5,636	5,667	5,618
	1年生	1,813	1,932	1,880	1,853	1,902
	2年生	1,935	1,817	1,940	1,871	1,846
	3年生	1,993	1,950	1,816	1,943	1,870

（資料：平成18年度 学校基本調査）

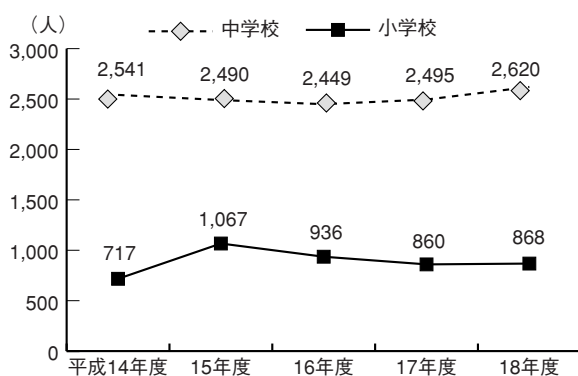
■ 神奈川区の学校状況（平成18年5月1日現在）

区 分		幼稚園	小学校	中学校	高等学校	専修学校	盲特別支援学校
学校数（校）		15	21	11	8	14	1
学級数（学級）		96	345	160	—	—	33
園児・児童・生徒数（人）	男	1,154	5,068	2,750	3,500	3,840	79
	女	1,185	4,606	2,868	3,647	2,376	47
	計	2,339	9,674	5,618	7,147	6,216	126
1学級あたりの園児・児童・生徒数（人）		24.4	28.0	35.1	—	—	3.8

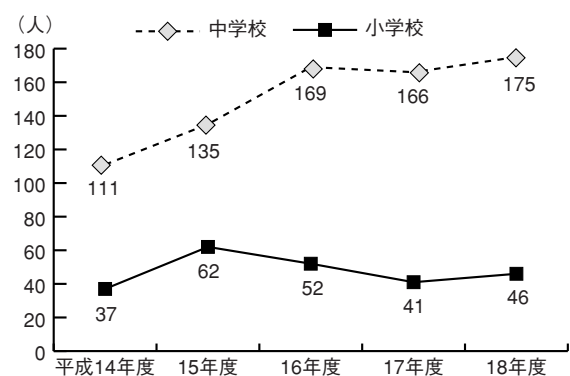
（資料：平成18年度 学校基本調査）

■ 年度別不登校者数の推移（各年度5月1日現在）

【横浜市】



【神奈川区】



※各年度間に30日以上欠席した児童・生徒のうち、不登校が理由の生徒の数

■ 神奈川図書館の概況（平成19年3月31日現在）

	蔵書冊数（冊）			利用状況		
	受 入 冊 数	払 出 冊 数	年度末蔵書冊数	開館日数（日）	貸出者数（人）	貸出冊数（冊）
中央図書館	61,874	15,840	1,380,879	344	453,667	1,315,370
神奈川図書館	7,736	9,090	135,751	344	147,680	470,086

〔出典：横浜市の図書館2007（横浜市立図書館年報）〕

地域社会と文化

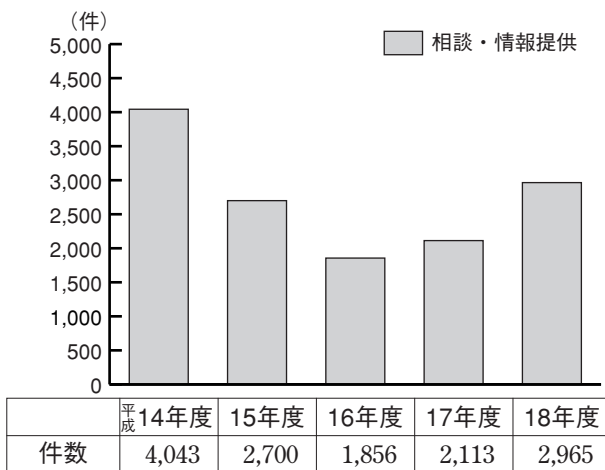


■神奈川県の連合自治会町内会別の加入団体数・組織数・世帯数（平成19年4月1日現在）

		加入団体数	班（組）数	世帯数
1	新子安地区連合自治会	7	235	5,325
2	子安通1丁目連合自治会	5	61	870
3	入江地区連合町内会	4	141	1,997
4	神之木西寺尾連合自治会	10	455	5,162
5	松見連合町内会	6	312	4,670
6	大口七島地区連合町内会	15	403	5,889
7	白幡地区自治連合会	8	396	4,819
8	神奈川自治連合会	15	210	4,056
9	幸ヶ谷地区連合町内会	7	87	1,440
10	神西地区連合会	5	117	2,337
11	浦島丘連合自治会	6	64	584
12	青木第一自治連絡協議会	14	429	6,441
13	青木第二自治会町内会連合会	6	200	2,763
14	三ツ沢連合自治町内会連絡協議会	11	414	4,949
15	神北地区連合町内会	10	293	4,959
16	六角橋自治連合会	6	422	5,120
17	神大寺地区自治連合会	8	335	3,676
18	片倉地区連合自治会	9	381	4,130
19	菅田地区自治連合会	10	419	5,254
20	羽沢地区自治連合会	11	349	4,721
21	三枚地区連合自治会	2	84	1,080
	小計	175	5,807	80,242
	未加入団体	10	88	1,671
	合計	185	5,895	81,913

〔資料：神奈川区地域振興課〕

■神奈川県の区民活動支援センター利用状況



区民活動支援センターは、ボランティアや市民活動、生涯学習に関する問い合わせ・相談に応じています。

※相談：市民が自発的・自主的にテーマや方法を選び、学習やボランティア等を進めていくための相談。

※情報提供：講座・イベント、グループ・施設・場所などの学習やボランティア等に関する情報提供。

〔資料：神奈川区地域振興課〕

■神奈川県の区民利用施設利用状況

(人)

	平成14年度	15年度	16年度	17年度	18年度
神大寺地区センター	121,057	122,713	112,952	88,897	106,746
神奈川地区センター	93,867	94,898	96,629	88,502	91,108
神之木地区センター	110,134	110,134	101,884	95,287	105,726
菅田地区センター	85,243	92,957	91,010	53,807	81,217
白幡地区センター	—	—	73,703	77,109	77,770
松見集会所	31,213	31,934	30,401	28,665	29,801
幸ヶ谷集会所	16,520	17,386	18,295	20,361	22,734
羽沢スポーツ会館	17,591	22,469	21,515	21,133	21,429
神大寺中央公園こどもログハウス	40,487	44,935	46,224	38,128	43,162
浦島丘中学校コミュニティハウス	11,414	13,211	11,025	10,719	14,407
六角橋中学校コミュニティハウス	14,617	15,117	13,819	12,778	13,177
神奈川中学校コミュニティハウス	—	11,378	5,687	10,146	8,947
幸ヶ谷公園コミュニティハウス	22,273	29,366	29,103	26,523	36,489
老人福祉センターうらしま荘	50,969	50,395	52,356	51,480	49,802
神奈川スポーツセンター	178,525	171,399	182,117	185,324	232,514
神奈川公会堂	128,137	126,317	113,402	116,033	97,246
神奈川区民文化センター「かなっくホール」	—	—	63,547	105,752	100,197

※神奈川中学校コミュニティハウスは平成15年5月開館。

※白幡地区センターは平成16年5月開館。

※神奈川区民文化センター「かなっくホール」は平成16年7月開館。

※神奈川中学校コミュニティハウス平成16年度は団体申込利用人数のみを計上。

※平成17年7月より、地区センターは利用料金制度を導入。

※神奈川公会堂は平成19年1～2月EV工事

〔資料：神奈川区地域振興課〕

地域社会と文化

■市内主要駅周辺の禁止区域における自転車等の放置台数（平成18年11月調査）

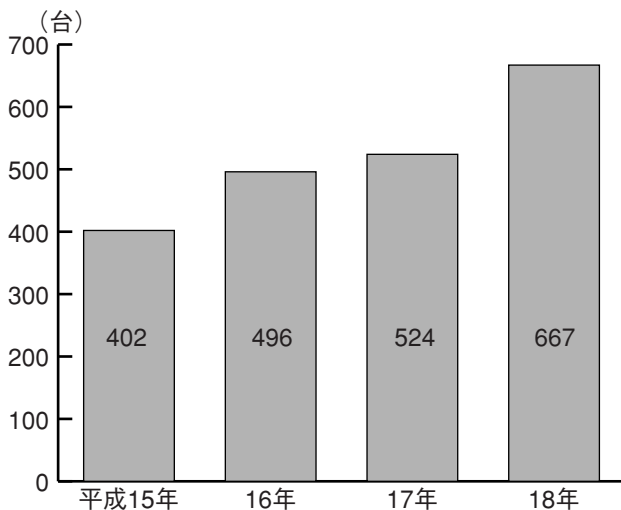
（台）

駅名	禁止区域内 放置台数	駅名	禁止区域内 放置台数	駅名	禁止区域内 放置台数	駅名	禁止区域内 放置台数
石川町	1,283	瀬谷	409	藤が丘	204	三ツ境	98
横浜	1,182	新横浜	394	天王町	204	片倉町	98
綱島	1,171	南太田	393	東白楽	204	小机	88
戸塚	1,024	井土ヶ谷	379	弘明寺	187	中川	82
関内	881	鶴見市場	364	希望ヶ丘	181	長津田	81
京急鶴見	876	大口	338	中山	178	鶴ヶ峰	79
鶴見	852	新子安	335	洋光台	172	港南中央	78
日吉	799	江田	316	仲町台	171	三ツ沢上町	71
阪東橋	799	保土ヶ谷	314	尻手	170	弥生台	61
上大岡	779	子安	300	菊名	164	大船	60
日ノ出町	652	反町	300	杉田	162	新高島	57
センター北	597	根岸	294	神奈川新町	151	本郷台	56
関内	570	生麦	292	十日市場	148	屏風浦	50
あざみ野	565	金沢八景	277	大倉山	147	緑園都市	40
黄金町	531	たまプラーザ	271	山手	146	西谷	38
吉野町	501	上永谷	269	踊場	144	田奈	34
東戸塚	496	磯子	264	仲木戸	139	こどもの国	34
新杉田	467	戸部	253	和田町	135	恩田	28
新羽	464	能見台	245	京急富岡	133	下永谷	27
元町・中華街	462	二俣川	241	西横浜	125	いずみ中央	24
鴨居	455	南万騎が原	240	上星川	125	いずみ野	17
白楽	454	市ヶ尾	236	中田	125	ゆめが丘	17
青葉台	441	矢向	232	六浦	124	立場	17
金沢文庫	432	弘明寺	229	三ツ沢下町	119	舞岡	8
センター南	432	妙蓮寺	208	港南台	112	下飯田	5
桜木町	420	東神奈川	205	星川	101	103駅	30,402

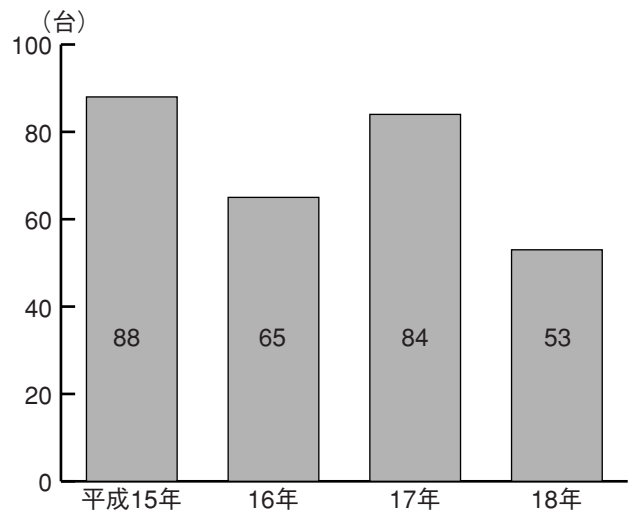
〔資料：横浜市交通安全対策協議会〕

■神奈川区の放置禁止区域外における

放置自転車通報台数の推移



■神奈川区内放置自動車通報台数の推移



〔資料：神奈川土木事務所〕