

■施設数、申請・届出件数、立ち入り検査件数

	平成11年度			12年度			13年度			14年度			15年度		
	施設数	申請・届出件数	立入調査件数	施設数	申請・届出件数	立入調査件数	施設数	申請・届出件数	立入調査件数	施設数	申請・届出件数	立入調査件数	施設数	申請・届出件数	立入調査件数
旅館業	23	4	27	24	14	54	25	6	12	22	9	38	23	5	57
興行場	3	0	3	3	3	7	3	0	0	3	1	6	3	1	3
公衆浴場	25	10	42	24	9	40	24	7	9	24	6	64	22	5	30
理容所	144	51	38	142	43	34	142	44	35	145	65	74	143	22	61
美容所	242	100	73	240	111	105	246	74	43	244	135	124	243	72	113
クリーニング所	210	50	128	205	17	92	202	39	96	199	66	196	201	20	62
水浴場等	14	1	23	12	11	27	12	0	12	13	9	49	14	2	30
墓地・火葬場等	49	3	13	50	14	12	52	14	8	53	16	4	53	14	7
温泉利用	3	1	3	3	2	3	3	0	6	3	0	4	3	0	2
畜舎等	9	2	3	10	2	7	9	1	0	9	0	1	9	1	4
特定建築物	68	36	30	74	106	52	78	99	29	79	118	33	100	86	97
建築物登録業	34	23	41	37	42	42	39	43	41	42	54	41	47	32	56
専用水道	5	21	0	5	57	5	5	67	0	10	93	2	9	6	9
簡易専用水道	626	237	100	649	269	93	660	270	47	664	257	83	680	238	69
小規模受水槽水道	1,139	119	210	1,155	185	149	1,157	126	30	1,136	136	58	1,149	173	59
簡易給水水道	5	3	5	4	8	12	4	2	2	3	7	7	3	0	0
計	2,599	661	739	2,637	893	734	2,661	792	370	2,649	972	784	2,702	677	659

[資料：生活衛生課環境衛生係]

■住まいの衛生事業

	測定件数		講習会	
	室内空気	ダニ	開催回数	参加人数
平成11年度	6	2	22	397
12年度	15	4	18	457
13年度	11	3	18	515
14年度	6	3	15	489
15年度	12	4	19	602

※平成11年度より事業開始

■ネズミ・昆虫相談回数

	ハチ	ネズミ	ハエ	カ	ゴキブリ	ガ	ダニ	ノミ	シラミ	シロアリ	ムカデ ヤスデ	その他	計
平成11年度	388	12	3	6	8	9	9	5	8	6	3	25	482
12年度	346	22	5	4	6	11	12	8	14	8	5	33	474
13年度	373	21	5	2	4	10	9	14	6	9	15	44	512
14年度	304	19	2	9	4	17	4	9	14	8	53	46	489
15年度	292	12	2	3	2	4	6	3	17	4	8	38	391

■営業施設数及び監視指導数

●許可を要する営業施設数及び監視指導回数

		平成11年度	12年度	13年度	14年度	15年度
総数	営業施設数	3,620	3,709	3,748	3,698	3,627
	監視施設数	4,225	4,436	4,434	3,852	2,233
飲食店等の調理業	営業施設数	2,476	2,538	2,574	2,562	2,528
	監視施設数	2,571	2,419	2,544	2,484	1,466
菓子製造業等の製造業	営業施設数	239	235	239	234	217
	監視施設数	440	495	466	453	210
乳類販売業等の販売業	営業施設数	882	912	914	882	861
	監視施設数	1,192	1,511	1,401	913	540
魚介類行商等の県条例許可施設	営業施設数	23	24	21	20	21
	監視施設数	22	11	23	2	17

●許可を要さない営業施設数及び監視指導回数

		平成11年度	12年度	13年度	14年度	15年度
総数	営業施設数	2,407	2,423	2,442	2,433	2,548
	監視施設数	2,431	2,046	2,214	1,330	729
給食施設	営業施設数	69	73	76	75	79
	監視施設数	139	138	168	214	185
カット野菜等の食品製造	営業施設数	39	38	43	24	25
	監視施設数	19	13	34	37	12
野菜・果物・菓子等の販売業	営業施設数	2,299	2,312	2,323	2,334	2,444
	監視施設数	2,273	1,895	2,012	1,079	532

[資料：生活衛生課食品衛生係]

■神奈川区の食品関係の苦情届出件数

平成11年度	45
12年度	70
13年度	49
14年度	35
15年度	63

■神奈川区の食中毒発生回数

平成15年に区内で発生した食中毒事件は0件でした。

	件数	発生日	摂食者数	患者数	原因食品群 (食品名)	病因物質	原因施設
平成10年	2	8.17	6	5	握り寿司	腸炎ビブリオ	飲食店 (軽飲食)
		12.7	362	173	カレーライス	ウェルシュ菌	ソフトボール大会
11年	0	—	—	—	—	—	—
12年	4	6.22	4	1	食肉類	腸管出血性大腸菌	飲食店 (一般食堂)
		8.7	3	3	海鮮サラダ (推定)	腸炎ビブリオ	家庭
		9.14	3	2	ゆでタラバカニ (推定)	腸炎ビブリオ	家庭
		12.11	48	35	海鮮炒め (宴会料理)	小型球形ウイルス	飲食店 (中華料理)
13年	0	—	—	—	—	—	—
14年	2	5.5	6	5	バイケイソウまたはコバイケイソウ	バイケイソウまたはコバイケイソウの有毒成分 (アルカロイド類)	家庭
		6.14	5	3	不明	サルモネラ・エンテリティディス	不明
15年	0	—	—	—	—	—	—

■神奈川区の食品関係講習会開催回数

消費者に対して、食品衛生に関する正しい情報を提供するために講習会を開催しています。

また、食品衛生責任者を対象とした指定講習会を開催し、自主衛生管理の推進を図っています。

	消費者		給食施設従事者		食品衛生責任者		その他	
	回数	人数	回数	人数	回数	人数	回数	人数
平成11年度	11	284	4	298	35	2,247	1	21
12年度	8	213	2	74	26	2,026	0	0
13年度	14	609	4	109	22	2,311	0	0
14年度	4	150	2	52	23	1,795	5	127
15年度	8	224	2	103	29	2,495	5	152

■神奈川区の動物 (犬・猫) 関係

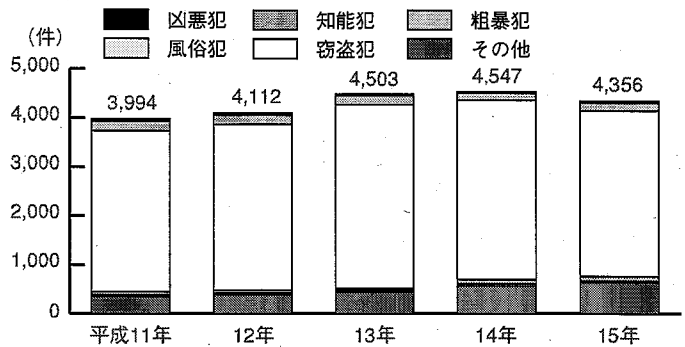
		平成11年度	12年度	13年度	14年度	15年度
犬	犬の登録頭数	6,335	6,618	6,941	7,232	7,652
	狂犬病予防注射済票交付数	5,616	5,650	5,928	6,185	6,382
	飼い主不明犬収容頭数	41	40	54	31	18
	引き取り頭数	19	27	19	12	6
	こう傷事故件数	3	8	9	7	8
	苦情受付件数	255	389	539	783	164
	飼育・その他相談数	102	41	133	30	26
猫	引き取り頭数	485	391	526	387	243
	苦情受付件数	798	455	667	473	289
	飼育・その他相談数	48	13	26	16	46

■神奈川区の犯罪発生状況 (平成15年)

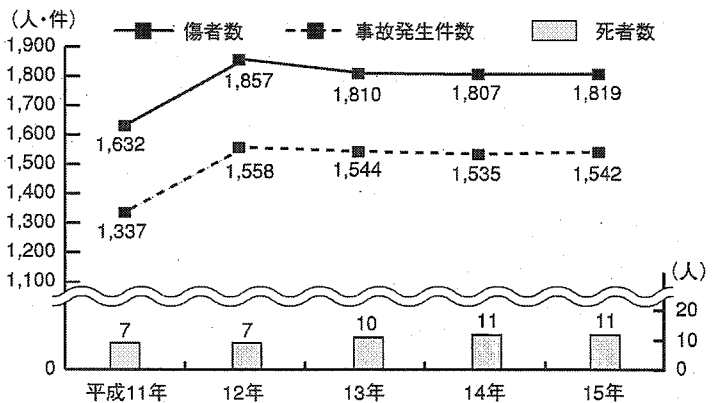
犯 罪 名		件 数
凶悪犯 (33)	殺人	0
	強盗・強姦	19
	放火	14
粗暴犯 (167)	暴行	70
	傷害	66
	脅迫・恐喝	31
窃盗犯 (3,392)	自動車盗	122
	オートバイ盗	416
	自転車盗	441
	車上狙い	578
	ひったくり	86
	自動販売機荒し	91
	店舗荒し・万引き	174
	空き巣狙い	518
	事務所・出店荒し	145
	その他の窃盗	821
知能犯 (97)	詐欺	77
	偽造・横領	20
風俗犯 (27)	賭博	0
	わいせつ事犯	27
その他	その他	640
計		4,356

[資料：神奈川警察署]

■神奈川区の犯罪発生状況の推移



■神奈川区の交通事故発生状況の推移



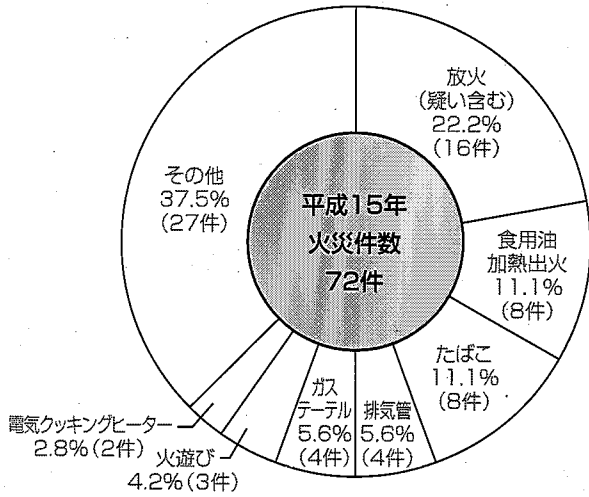
[資料：神奈川警察交通年鑑]

■神奈川区の町名別交通事故発生状況 (平成15年)

町名別	件数	死者	重傷	軽傷	死傷者計	町名別	件数	死者	重傷	軽傷	死傷者計
青木町	9	0	0	10	10	新子安	39	0	1	49	50
旭ヶ丘	0	0	0	0	0	新町	23	1	0	25	26
泉町	11	0	0	13	13	菅田町	85	0	5	101	106
出田町	1	0	0	1	1	高島台	4	0	1	4	5
入江	48	0	0	55	55	宝町	5	0	0	5	5
浦島丘	21	0	0	35	35	立町	21	0	0	30	30
浦島町	14	0	1	13	14	反町	39	0	1	46	47
恵比須町	10	1	2	8	11	台町	17	0	0	20	20
大口通	17	0	1	25	26	千若町	1	0	0	2	2
大口仲町	17	0	0	23	23	鶴屋町	40	0	0	44	44
大野町	1	0	0	2	2	富家町	21	0	0	23	23
片倉	98	1	1	109	111	鳥越	3	0	0	3	3
片倉町	44	0	1	48	49	中丸	4	0	0	5	5
神奈川	44	0	2	46	48	七島町	16	0	0	20	20
神奈川本町	8	0	0	9	9	西大口	6	0	0	7	7
上反町	3	0	0	3	3	西神奈川	94	0	3	112	115
神之木台	3	0	0	3	3	西寺尾	35	0	1	35	36
神之木町	13	0	0	15	15	白楽	12	0	0	13	13
亀住町	4	0	0	4	4	羽沢町	64	0	4	70	74
神犬寺	26	0	0	26	26	橋本町	0	0	0	0	0
桐畑	10	0	0	11	11	東神奈川	33	1	1	32	34
金港町	50	0	0	58	58	平川町	8	0	1	10	11
栗田谷	6	0	0	8	8	広台太田	12	0	0	12	12
幸ヶ谷	3	0	0	6	6	ニッ谷	13	0	1	17	18
子安台	10	1	0	11	12	松ヶ丘	2	0	1	1	2
子安通	98	2	3	115	120	松見町	23	1	2	23	26
斎藤分町	3	0	0	3	3	松本町	47	0	0	53	53
柴町	26	0	1	30	31	三ッ沢上町	24	0	1	26	27
沢渡	13	2	0	11	13	三ッ沢下町	19	1	2	19	22
三枚町	38	0	2	48	50	三ッ沢中町	32	0	0	44	44
白幡上町	4	0	0	4	4	三ッ沢西町	44	0	0	59	59
白幡仲町	5	0	0	5	5	三ッ沢東町	0	0	0	0	0
白幡西町	0	0	0	0	0	三ッ沢南町	2	0	0	2	2
白幡東町	1	0	0	1	1	守屋町	4	0	0	4	4
白幡町	2	0	0	2	2	山内町	2	0	0	2	2
白幡南町	7	0	0	9	9	六角橋	72	0	0	84	84
白幡向町	7	0	1	6	7	星野町	0	0	0	0	0
新浦島町	1	0	0	1	1	合 計	1,542	11	40	1,779	1,830

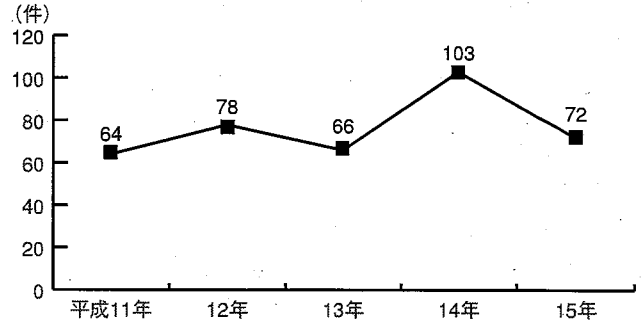
● 消 防

■神奈川区の火災における主な出火原因（平成15年）



[資料：神奈川消防署]

■神奈川区の火災件数の推移

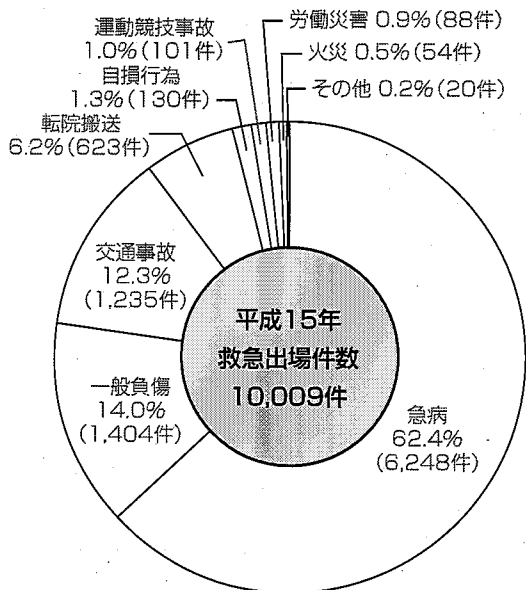


[資料：神奈川消防署]

■神奈川区の救急状況（平成15年）

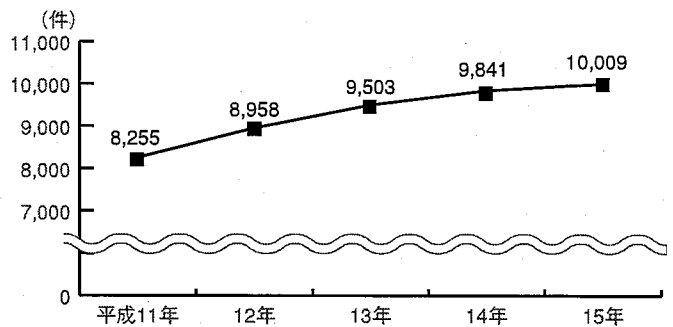
救急出場件数	1日平均出場件数	出場頻度	区民の利用状況	搬送人員	1日平均搬送人員
10,009件	27.4件	52分30秒に1件	24人に1人	9,133人	25人

■神奈川区の救急車出場状況（平成15年）



[資料：神奈川消防署]

■神奈川区の救急車出場件数の推移



[資料：神奈川消防署]

防 災

■神奈川区の 広域避難場所一覧

広域避難場所	区内割当て地区
東寺尾配水池及び松蔭寺一帯	西寺尾一～四丁目、松見町
錦台中学校一帯	神之木台、神之木町、大口通、大口仲町、西大口
浅野学園一帯	子安台一～二丁目、子安通3丁目
日産グラウンド	新子安一～二丁目、入江一～二丁目、子安通1～2丁目
ノースピア本館前 広場	東神奈川一丁目、神奈川本町、神奈川一～二丁目、星野町、鈴繁町、 瑞穂町、橋本町、山内町、栄町、大野町、金港町、青木町、幸ヶ谷
六角橋中学校一帯	六角橋五丁目
神奈川大学	六角橋三～四丁目、中丸、栗田谷
南神大寺団地一帯	神大寺一～四丁目
片倉台団地	片倉一～五丁目
宮向団地	羽沢町の一部、三枚町、菅田町の一部
西菅田団地	羽沢町の一部、菅田町の一部
三ツ沢競技場一帯	三ツ沢上町、三ツ沢中町、三ツ沢下町、三ツ沢東町、三ツ沢南町、 三ツ沢西町、松本町、松ヶ丘、沢渡、泉町、台町、鶴屋町
反町公園	西神奈川一丁目、二ツ谷町、広台太田町、旭ヶ丘、反町、桐畑、上 反町1～2丁目、高島台
浦島丘中学校一帯	七島町、浦島丘、白幡東町、白幡南町
横浜国立大学	羽沢町の一部
岸根公園	六角橋一～二丁目・六丁目、西神奈川二～三丁目、富家町、鳥越、 立町、白楽、白幡町、白幡上町、白幡向町、白幡仲町、白幡西町
新浦島地区	守屋町、宝町、恵比須町、出田町、亀住町、東神奈川二丁目、新町、 浦島町、新浦島町、千若町
県立神奈川工業高校一帯	斎藤分町、二本榎、平川町

■神奈川区の 地域防災拠点一覧

菅田小学校	菅田町674
池上小学校	菅田町1393
羽沢小学校	羽沢町935
神大寺小学校	神大寺3-34-1
神橋小学校	六角橋2-34-19
中丸小学校	神大寺3-17-1
南神大寺小学校	神大寺2-9-16
斎藤分小学校	斎藤分町34-1
三ツ沢小学校	三ツ沢中町4-17
栗田谷中学校	栗田谷3-1
二谷小学校	平川町11-1
青木小学校	桐畑17
幸ヶ谷小学校	幸ヶ谷1-1
神奈川小学校	東神奈川2-35-1
浦島小学校	浦島丘16
浦島丘中学校	白幡東町27-1
白幡小学校	白幡上町11-1
大口台小学校	大口仲町460
西寺尾小学校	西寺尾2-5-1
西寺尾第二小学校	西寺尾2-15-1
錦台中学校	西寺尾3-10-1
子安小学校	新子安1-24-1

■横浜市域に発令された注意報回数

	平成11年	12年	13年	14年	15年
風雪	0	0	1	1	0
強風	78	74	71	80	69
大雨	32	37	27	28	23
大雪	0	0	2	1	0
高潮	1	1	2	1	0
波浪	75	71	68	80	67
洪水	32	37	28	27	22
着雪	0	0	1	0	0
乾燥	9	21	21	18	19
濃霧	4	2	10	4	13
霜	1	0	2	1	1
雪崩	0	0	0	0	0
融雪	0	0	0	0	0
低温	7	2	5	0	2
着水	0	0	0	0	0
雷	54	57	41	41	35

[横浜地方気象台発表]

■横浜市域に発令された警報回数

	平成11年	12年	13年	14年	15年
暴風	0	2	2	3	0
暴風雪	0	0	0	0	0
大雨	6	5	6	8	4
大雪	0	5	1	0	0
高潮	0	0	0	0	0
波浪	0	1	2	3	0
洪水	6	5	6	8	4

[横浜地方気象台発表]


■横浜市域で観測された震度4以上の地震回数

	平成11年	12年	13年	14年	15年
震度4以上の地震	1	1	1	0	4

[横浜地方気象台発表]

※横浜市では、市域において震度5（弱）以上の地震が発生すると市・区災害対策本部を設置します。また、大雨・洪水警報が発令されると市・区災害対策警戒本部を設置します。（神奈川区災害対策警戒本部の設置回数 平成12年：5回、平成13年：6回、14年：13回（ワールドカップ警戒含む）、15年：4回）

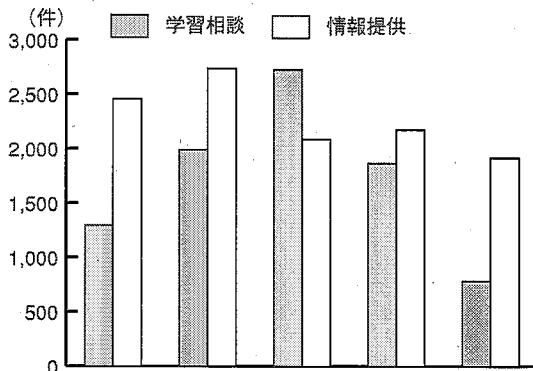
地域社会と文化



■神奈川区の連合自治会町内会別の加入団体数・組織数・世帯数（平成16年4月1日現在）

	加入団体数	班（組）数	世帯数
1 新子安地区連合自治会	7	226	5,191
2 子安通1丁目連合自治会	5	61	995
3 入江地区連合町内会	4	145	2,130
4 神之木西寺尾連合自治会	10	441	5,565
5 松見連合町内会	6	309	5,010
6 大口七島地区連合町内会	15	389	6,594
7 白幡地区自治連合会	8	395	5,750
8 神奈川自治連合会	14	209	3,894
9 幸ヶ谷地区連合町内会	8	88	1,646
10 神西地区連合会	5	113	2,270
11 浦島丘連合自治会	6	59	663
12 青木第一自治連絡協議会	13	368	5,979
13 青木第二自治会町内会連合会	6	175	2,930
14 三ツ沢連合自治町内会連絡協議会	11	411	5,778
15 神北地区連合町内会	10	279	5,368
16 六角橋自治連合会	6	392	4,950
17 神大寺地区自治連合会	8	322	4,474
18 片倉地区連合自治会	9	380	4,560
19 菅田地区自治連合会	10	407	5,206
20 羽沢地区自治連合会	10	323	4,906
21 三枚地区連合自治会	2	77	1,050
小計	173	5,569	84,909
未加入団体	8	136	2,180
合計	181	5,705	87,089

■神奈川区の生涯学習支援センター利用状況



	平成11年度	12年度	13年度	14年度	15年度
学習相談	1,296	1,990	2,727	1,867	784
情報提供	2,461	2,739	2,086	2,176	1,916

- ※学習相談：市民が自発的・自主的にテーマや方法を選び、学習を進めていくための相談。
- ※情報提供：講座・イベント、グループ施設・場所などの学習に関する情報を提供。
- ※交流室：60人までの会議ができます。

生涯学習支援センターは、市民からの自主学習に関する問い合わせ・相談に応じています。

〔資料：神奈川区地域振興課〕

■神奈川区の区民利用施設利用状況

	平成11年度	12年度	13年度	14年度	15年度
神大寺地区センター	95,859	107,841	118,772	121,057	122,713
神奈川地区センター	85,143	90,483	96,941	93,867	94,898
神之木地区センター	104,897	103,917	111,221	110,134	110,134
菅田地区センター	56,415	73,476	83,216	85,243	92,957
松見集会所	31,885	34,397	33,759	31,213	31,934
幸ヶ谷集会所	14,271	15,166	14,763	16,520	17,386
羽沢スポーツ会館	13,781	14,592	15,206	17,591	22,469
神大寺中央公園こどもログハウス	43,886	42,694	41,495	40,487	44,935
浦島丘中学校コミュニティハウス	13,871	12,081	12,523	11,414	13,211
六角橋中学校コミュニティハウス	11,280	15,787	13,294	14,617	14,617
神奈川中学校コミュニティハウス	—	—	—	—	11,378
幸ヶ谷公園コミュニティハウス	18,403	23,043	22,297	22,273	29,366
老人福祉センターうらしま荘	55,812	51,598	48,861	50,969	50,395
神奈川スポーツセンター	148,738	138,304	164,186	178,525	171,399
神奈川公会堂	116,035	105,816	121,330	128,137	126,317

※幸ヶ谷公園コミュニティハウスは平成11年5月、神奈川中学校コミュニティハウスは平成15年5月の開館。

※菅田地区センターは平成11年7月の開館。

※神奈川公会堂は平成12年度に設備改修のため約2か月間休館。

〔資料：神奈川区地域振興課〕

■市内主要駅周辺の禁止区域における自転車等の放置台数（平成15年11月調査）

（台）

駅名	禁止区域内 放置台数	駅名	禁止区域内	駅名	禁止区域内	駅名	禁止区域内
横浜	1,917	尻手	371	新羽	209	山手	111
綱島	1,324	上永谷	370	地下鉄弘明寺	209	上星川	111
桜木町	1,233	菊名	356	磯子	202	小机	110
日吉	1,101	センター南	355	神奈川新町	192	三ツ沢上町	86
戸塚	1075	星川	347	妙蓮寺	183	鶴ヶ峰	79
上大岡	822	青葉台	345	子安	182	能見台	77
日ノ出町	750	吉野町	345	東白楽	181	和田町	75
鶴見	744	二俣川	340	新杉田	179	西谷	75
京急鶴見	725	瀬谷	335	藤が丘	175	岸根公園	70
あざみ野	706	市が尾	330	希望ヶ丘	172	片倉町	59
新横浜	634	反町	328	杉田	167	屏風浦	52
石川町	621	江田	324	十日市場	167	長津田	51
板東橋	617	三ツ境	322	仲木戸	164	本郷台	46
関内	571	矢向	315	京急富岡	150	緑園都市	34
鴨居	550	南太田	306	戸部	146	立場	34
保土ヶ谷	545	金沢八景	304	いずみ中央	142	踊場	32
東戸塚	543	大倉山	302	三ツ沢下町	142	中川	30
黄金町	543	井土ヶ谷	301	弘明寺	141	港南中央	27
港南台	518	東神奈川	291	中田	135	下永谷	26
大口	448	金沢文庫	291	地下鉄関内	134	こどもの国	21
白楽	416	センター北	276	弥生台	132	舞岡	10
根岸	401	新子安	262	天王町	130	大船	8
鶴見市場	384	生麦	257	六浦	128	恩田	4
中山	381	仲町台	257	いずみ野	127		
たまプラーザ	380	洋光台	222	西横浜	115	98駅	31,033

〔資料：横浜市交通安全対策協議会〕

