

■施設数、申請・届出件数、立ち入り検査件数

	平成10年度			11年度			12年度			13年度			14年度		
	施設数	申請・届出件数	立入調査件数	施設数	申請・届出件数	立入調査件数	施設数	申請・届出件数	立入調査件数	施設数	申請・届出件数	立入調査件数	施設数	申請・届出件数	立入調査件数
旅館業	23	7	45	23	4	27	24	14	54	25	6	12	22	9	38
興行場	3	0	3	3	0	3	3	3	7	3	0	0	3	1	6
公衆浴場	29	11	45	25	10	42	24	9	40	24	7	9	24	6	64
理容所	146	24	32	144	51	38	142	43	34	142	44	35	145	65	74
美容所	249	93	41	242	100	73	240	111	105	246	74	43	244	135	124
クリーニング所	214	27	73	210	50	128	205	17	92	202	39	96	199	66	196
水浴場等	14	1	22	14	1	23	12	11	27	12	0	12	13	9	49
墓地・火葬場等	48	13	7	49	3	13	50	14	12	52	14	8	53	16	4
温泉利用	3	1	2	3	1	3	3	2	3	3	0	6	3	0	4
畜舎等	8	2	9	9	2	3	10	2	7	9	1	0	9	0	1
特定建築物	64	190	62	68	36	30	74	106	52	78	99	29	79	118	33
建築物登録業	35	9	8	34	23	41	37	42	42	39	43	41	42	54	41
専用水道	5	20	7	5	21	0	5	57	5	5	67	0	10	93	2
簡易専用水道	606	180	80	626	237	100	649	269	93	660	270	47	664	257	83
小規模受水槽水道	1,101	130	13	1,139	119	210	1,155	185	149	1,157	126	30	1,136	136	58
簡易給水水道	4	4	9	5	3	5	4	8	12	4	2	2	3	7	7
計	2,552	712	458	2,599	661	739	2,637	893	734	2,661	792	370	2,649	972	784

[資料：生活衛生課環境衛生係]

■住まいの衛生事業

	相談件数		測定件数		講習会	
	室内空気	ダニ	室内空気	ダニ	開催回数	参加人数
平成11年度	6	5	6	2	22	397
12年度	5	12	15	4	18	457
13年度	13	8	11	3	18	515
14年度	8	3	6	3	15	489

※平成11年度より事業開始

■ネズミ・昆虫相談回数

	ハチ	スズメバチ 駆除補助件数	ネズミ	ハエ	カ	ゴキブリ	ガ	ダニ	ノミ	シラミ	シロアリ	ムカデ ヤスデ	その他	計
平成10年度	251	36	34	4	2	5	8	15	12	18	3	5	32	389
11年度	388	63	12	3	6	8	9	9	5	8	6	3	25	482
12年度	346	38	22	5	4	6	11	12	8	14	8	5	33	474
13年度	373	46	21	5	2	4	10	9	14	6	9	15	44	512
14年度	304	23	19	2	9	4	17	4	9	14	8	53	46	489

■営業施設数及び監視指導数

●許可を要する営業施設数及び監視指導回数

		平成10年度	11年度	12年度	13年度	14年度	横浜市14年度
総数	営業施設数	3,584	3,620	3,709	3,748	3,698	53,149
	監視施設数	5,120	4,225	4,436	4,434	3,852	83,817
飲食店等の調理業	営業施設数	2,441	2,476	2,538	2,574	2,562	36,822
	監視施設数	3,307	2,571	2,419	2,544	2,484	37,395
菓子製造業等の製造業	営業施設数	237	239	235	239	234	3,074
	監視施設数	449	440	495	466	453	6,300
乳類販売業等の販売業	営業施設数	882	882	912	914	882	12,883
	監視施設数	1,321	1,192	1,511	1,401	913	38,268
魚介類行商等の県条例許可施設	営業施設数	24	23	24	21	20	370
	監視施設数	43	22	11	23	2	1,854

●許可を要さない営業施設数及び監視指導回数

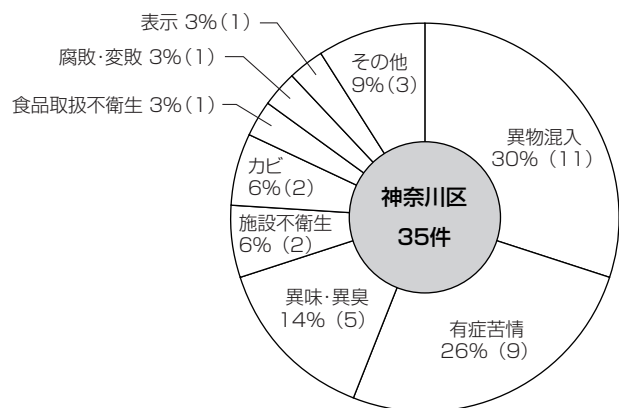
		平成10年度	11年度	12年度	13年度	14年度	横浜市14年度
総数	営業施設数	2,387	2,407	2,423	2,442	2,433	23,837
	監視施設数	3,152	2,431	2,046	2,214	1,330	41,851
給食施設	営業施設数	63	69	73	76	75	1,897
	監視施設数	177	139	138	168	214	2,642
カット野菜等の食品製造	営業施設数	38	39	38	43	24	396
	監視施設数	43	19	13	34	37	529
野菜・果物・菓子等の販売業	営業施設数	2,286	2,299	2,312	2,323	2,334	21,544
	監視施設数	2,932	2,273	1,895	2,012	1,079	38,680

[資料：生活衛生課食品衛生係]

■神奈川区の食品関係の苦情届出件数

平成10年度	35
11年度	45
12年度	70
13年度	49
14年度	35

■神奈川区の食品関係の苦情内容別届出状況



■神奈川区の食中毒発生回数

平成14年に区内で発生した食中毒事件は2件でした。

	件数	発生日	摂食者数	患者数	原因食品群（食品名）	病因物質	原因施設
平成10年	2	8.17	6	5	握り寿司	腸炎ビブリオ	飲食店（軽飲食）
		12.7	362	173	カレーライス	ウェルシュ菌	ソフトボール大会
11年	0	—	—	—	—	—	—
12年	4	6.22	4	1	食肉類	腸管出血性大腸菌	飲食店（一般食堂）
		8.7	3	3	海鮮サラダ（推定）	腸炎ビブリオ	家庭
		9.14	3	2	ゆでタラバカニ（推定）	腸炎ビブリオ	家庭
		12.11	48	35	海鮮炒め（宴会料理）	小型球形ウイルス	飲食店（中華料理）
13年	0	—	—	—	—	—	
14年	2	5.5	6	5	バイケイソウまたはコバイケイソウ	バイケイソウまたはコバイケイソウの有毒成分（アルカロイド類）	家庭
		6.14	5	3	不明	サルモネラ・エンテリティディス	不明

■神奈川区の食品関係講習会開催回数

消費者に対して、食品衛生に関する正しい情報を提供するために講習会を開催しています。
また、食品衛生責任者を対象とした指定講習会を開催し、自主衛生管理の推進を図っています。

	消費者		給食施設従事者		食品衛生責任者		その他	
	回数	人数	回数	人数	回数	人数	回数	人数
平成10年度	6	106	9	311	32	2,328	2	51
11年度	11	284	4	298	35	2,247	1	21
12年度	8	213	2	74	26	2,026	0	0
13年度	14	609	4	109	22	2,311	0	0
14年度	4	150	2	52	23	1,795	5	127

■神奈川区の動物（犬・猫）関係

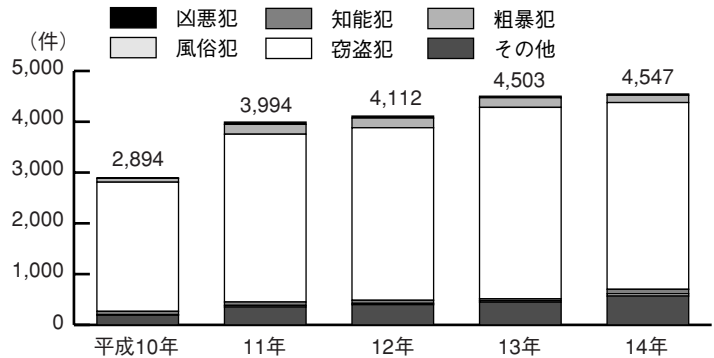
		平成10年度	11年度	12年度	13年度	14年度
犬	犬の登録頭数	6,245	6,335	6,618	6,941	7,232
	狂犬病予防注射済票交付数	5,617	5,616	5,650	5,928	6,185
	飼い主不明犬収容頭数	42	41	40	54	31
	引き取り頭数	25	19	27	19	12
	こう傷事故件数	11	3	8	9	7
	苦情受付件数	286	255	389	539	783
	飼育・その他相談数	86	102	41	133	30
猫	引き取り頭数	589	485	391	526	387
	苦情受付件数	601	798	455	667	473
	飼育・その他相談数	43	48	13	26	16

■神奈川区の犯罪発生状況（平成14年）

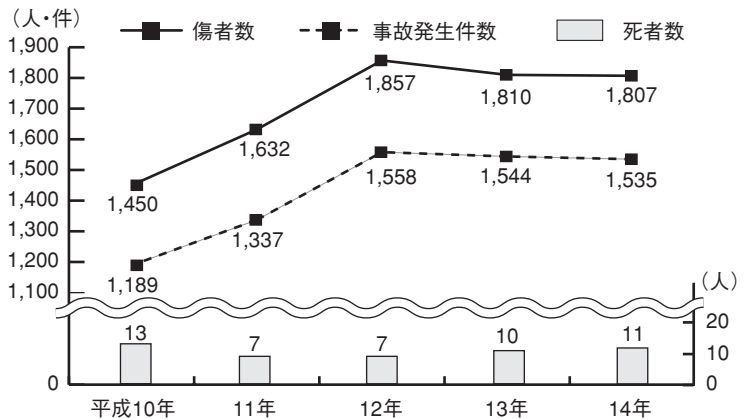
犯 罪 名		件 数
凶悪犯 (25)	殺人	2
	強盗・強姦	17
	放火	6
粗暴犯 (144)	暴行	65
	傷害	64
	脅迫・恐喝	15
窃盗犯 (3,677)	自動車盗	78
	オートバイ盗	631
	自転車盗	606
	車上狙い	590
	ひったくり	124
	自動販売機荒し	148
	店舗荒し・万引き	137
	空き巣狙い	428
	事務所・出店荒し	152
	その他の窃盗	783
	知能犯 (87)	詐欺
偽造・横領		10
風俗犯 (46)	賭博	4
	わいせつ事犯	42
その他	その他	568
計		4,547

〔資料：神奈川警察署〕

■神奈川区の犯罪発生状況の推移



■神奈川区の交通事故発生状況の推移



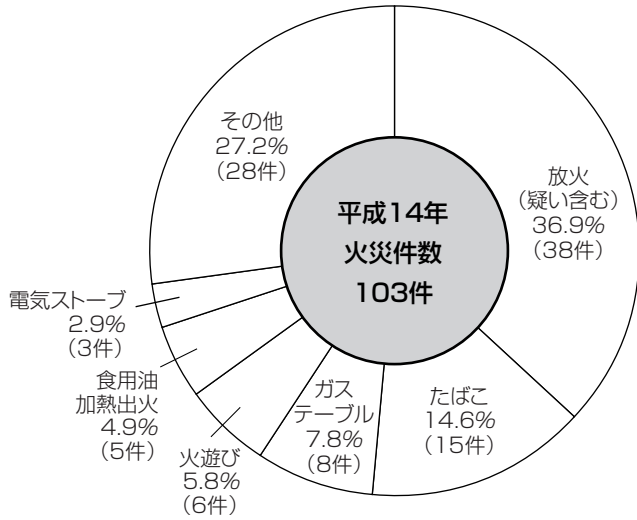
■神奈川区の町名別交通事故発生状況（平成14年）

町名別	件数	死者	重傷	軽傷	死傷者計	町名別	件数	死者	重傷	軽傷	死傷者計
青木町	15	0	0	20	20	新子安	24	0	0	29	29
旭ヶ丘	3	0	0	3	3	新町	15	0	0	18	18
泉町	17	0	3	19	22	菅田町	80	1	3	101	105
出田町	0	0	0	0	0	高島台	6	0	1	11	12
入江	55	1	4	62	67	宝町	4	0	0	6	6
浦島丘	20	0	0	27	27	立町	23	1	0	28	29
浦島町	19	0	1	21	22	反町	43	0	1	55	56
恵比須町	3	0	0	4	4	台町	11	0	0	12	12
大口通	23	1	0	22	23	千若町	0	0	0	0	0
大口仲町	17	0	1	17	18	鶴屋町	47	1	3	53	57
大野町	6	0	0	6	6	富家町	24	0	0	29	29
片倉	40	0	1	42	43	鳥越	1	0	0	1	1
片倉町	81	0	1	87	88	中丸	5	0	0	6	6
神奈川	31	0	2	33	35	七島町	22	0	0	24	24
神奈川本町	9	0	0	10	10	西大口	8	1	0	8	9
上反町	3	0	0	6	6	西神奈川	61	0	2	71	73
神之木台	2	0	0	2	2	西寺尾	37	0	2	39	41
神之木町	14	0	1	13	14	白楽	26	1	1	29	31
亀住町	3	0	0	3	3	羽沢町	69	0	3	78	81
神大寺	24	0	1	24	25	橋本町	0	0	0	0	0
桐畑	13	0	2	12	14	東神奈川	26	0	0	28	28
金港町	49	0	1	56	57	平川町	15	0	1	17	18
栗田谷	2	0	0	2	2	広台太田	8	0	1	8	9
幸ヶ谷	2	0	0	2	2	ニッ谷	17	0	1	22	23
子安台	16	1	0	19	20	松ヶ丘	1	0	1	0	1
子安通	82	1	7	100	108	松見町	23	0	1	27	28
斎藤分町	6	0	0	6	6	松本町	37	0	1	44	45
栄町	30	1	3	33	37	三ッ沢上町	34	0	1	37	38
沢渡	10	0	0	13	13	三ッ沢下町	22	0	1	23	24
三枚町	54	0	2	62	64	三ッ沢中町	26	0	0	29	29
白幡上町	2	0	1	1	2	三ッ沢西町	44	0	2	57	59
白幡仲町	6	0	0	6	6	三ッ沢東町	1	0	0	1	1
白幡西町	2	0	0	2	2	三ッ沢南町	3	0	0	3	3
白幡東町	9	0	0	9	9	守屋町	4	0	0	5	5
白幡町	3	0	0	3	3	山内町	1	0	0	1	1
白幡南町	2	0	0	2	2	六角橋	89	1	2	94	97
白幡向町	2	0	0	2	2	星野町	1	0	0	1	1
新浦島町	2	0	0	2	2	合 計	1,535	11	59	1,748	1,818

〔資料：神奈川警察交通年鑑〕

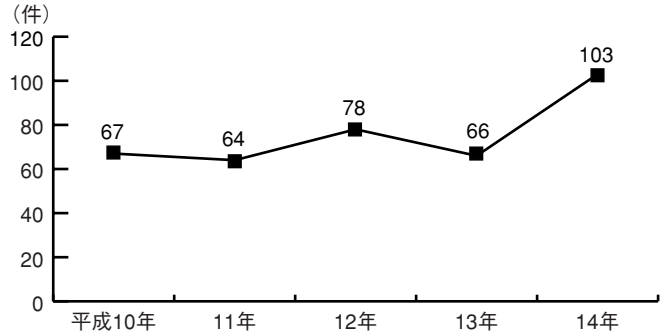
●消 防

■神奈川区の火災における主な出火原因（平成14年）



[資料：神奈川消防署]

■神奈川区の火災件数の推移

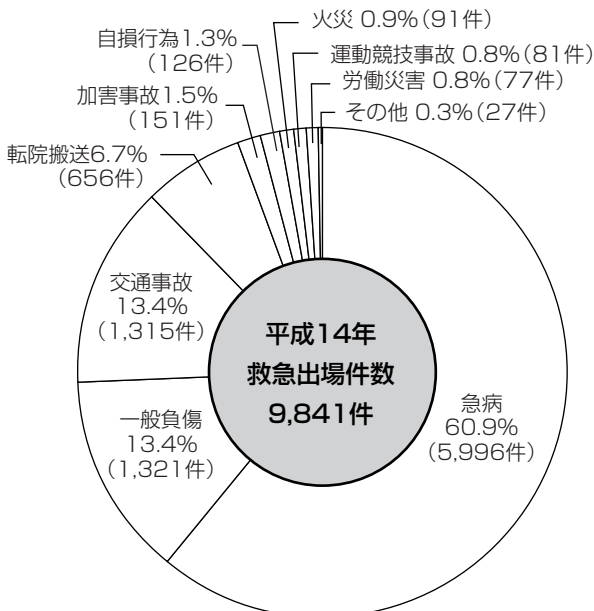


[資料：神奈川消防署]

■神奈川区の救急状況（平成14年）

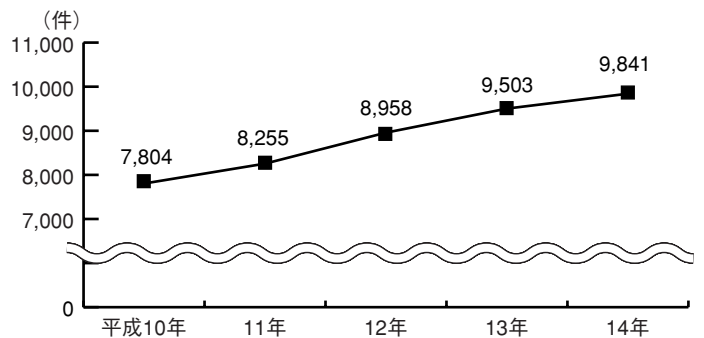
救急出場件数	1日平均出場件数	出場頻度	区民の利用状況	搬送人員	1日平均搬送人員
9,841件	27件	53分25秒に1件	22人に1人	8,811人	24人

■神奈川区の救急車出場状況（平成14年）



[資料：神奈川消防署]

■神奈川区の救急車出場件数の推移



[資料：神奈川消防署]

●防 災

■神奈川区の 広域避難場所一覧

広域避難場所	区内割当て地区
東寺尾配水池及び松蔭寺一帯	西寺尾一～四丁目、松見町
錦台中学校一帯	神之木台、神之木町、大口通、大口仲町、西大口
浅野学園一帯	子安台一～二丁目、子安通3丁目
日産グラウンド	新子安一～二丁目、入江一～二丁目、子安通1～2丁目
ノースピア本館前 広場	東神奈川一丁目、神奈川本町、神奈川一～二丁目、星野町、鈴繁町、 瑞穂町、橋本町、山内町、栄町、大野町、金港町、青木町、幸ヶ谷
六角橋中学校一帯	六角橋五丁目
神奈川大学	六角橋三～四丁目、中丸、栗田谷
南神大寺団地一帯	神大寺一～四丁目
片倉台団地	片倉一～二丁目、片倉町
宮向団地	羽沢町の一部、三枚町、菅田町の一部
西菅田団地	羽沢町の一部、菅田町の一部
三ツ沢競技場一帯	三ツ沢上町、三ツ沢中町、三ツ沢下町、三ツ沢東町、三ツ沢南町、 三ツ沢西町、松本町、松ヶ丘、沢渡、泉町、台町、鶴屋町
反町公園	西神奈川一丁目、二ツ谷町、広台太田町、旭ヶ丘、反町、桐畑、上 反町1～2丁目、高島台
浦島丘中学校一帯	七島町、浦島丘、白幡東町、白幡南町
横浜国立大学	羽沢町の一部
岸根公園	六角橋一～二丁目・六丁目、西神奈川二～三丁目、富家町、鳥越、 立町、白楽、白幡町、白幡上町、白幡向町、白幡仲町、白幡西町
新浦島地区	守屋町、宝町、恵比須町、出田町、亀住町、東神奈川二丁目、新町、 浦島町、新浦島町、千若町
県立神奈川工業高校一帯	斎藤分町、二本榎、平川町

■神奈川区の 地域防災拠点一覧

菅田小学校	菅田町674
池上小学校	菅田町1393
羽沢小学校	羽沢町935
神大寺小学校	神大寺3-34-1
神橋小学校	六角橋2-34-19
中丸小学校	神大寺3-17-1
南神大寺小学校	神大寺2-9-16
斎藤分小学校	斎藤分町34-1
三ツ沢小学校	三ツ沢中町4-17
栗田谷中学校	栗田谷3-1
二谷小学校	平川町11-1
青木小学校	桐畑17
幸ヶ谷小学校	幸ヶ谷1-1
神奈川小学校	東神奈川2-35-1
浦島小学校	浦島丘16
浦島丘中学校	白幡東町27-1
白幡小学校	白幡上町11-1
大口台小学校	大口仲町460
西寺尾小学校	西寺尾2-5-1
西寺尾第二小学校	西寺尾2-15-1
錦台中学校	西寺尾3-10-1
子安小学校	新子安1-24-1

■横浜市域に発令された注意報回数

	平成11年	12年	13年	14年
風雪	0	0	1	1
強風	78	74	71	80
大雨	32	37	27	28
大雪	0	0	2	1
高潮	1	1	2	1
波浪	75	71	68	80
洪水	32	37	28	27
着雪	0	0	1	0
乾燥	9	21	21	18
濃霧	4	2	10	4
霜	1	0	2	1
雪崩	0	0	0	0
融雪	0	0	0	0
低温	7	2	5	0
着水	0	0	0	0
雷	54	57	41	41

[横浜地方気象台発表]

■横浜市域に発令された警報回数

	平成11年	12年	13年	14年
暴風	0	2	2	3
暴風雪	0	0	0	0
大雨	6	5	6	8
大雪	0	5	1	0
高潮	0	0	0	0
波浪	0	1	2	3
洪水	6	5	6	8

[横浜地方気象台発表]

■横浜市域で観測された震度4以上の地震回数

	平成11年	12年	13年	14年
震度4以上の地震	1	1	1	0

[横浜地方気象台発表]

※横浜市では、市域において震度5（弱）以上の地震が発生すると市・区災害対策本部を設置します。また、大雨・洪水警報が発令されると市・区災害対策警戒本部を設置します。（神奈川区災害対策警戒本部の設置回数 平成12年：5回、平成13年：6回、14年：13回（ワールドカップ警戒含む））

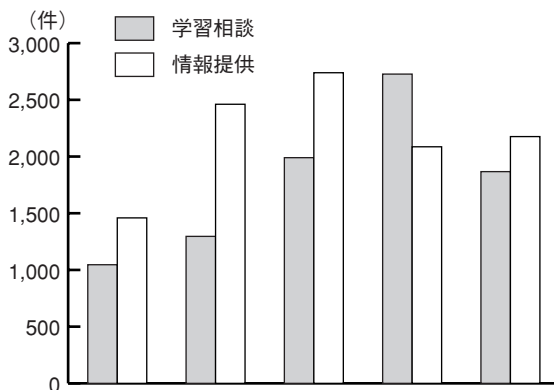
地域社会と文化



■神奈川区の連合自治会町内会別の加入団体数・組織数・世帯数（平成15年4月1日現在）

		加入団体数	班（組）数	世帯数
1	新子安地区連合自治会	7	218	5,167
2	子安通1丁目連合自治会	5	61	985
3	入江地区連合町内会	4	146	2,140
4	神之木西寺尾連合自治会	11	450	5,535
5	松見連合町内会	6	311	4,930
6	大口七島地区連合町内会	15	371	6,358
7	白幡地区自治連合会	8	396	5,778
8	神奈川自治連合会	14	191	3,699
9	幸ヶ谷地区連合町内会	8	85	1,596
10	神西地区連合会	5	113	2,220
11	浦島丘連合自治会	6	60	679
12	青木第一自治連絡協議会	13	358	5,947
13	青木第二自治会町内会連合会	6	165	2,850
14	三ツ沢連合自治町内会連絡協議会	11	411	5,713
15	神北地区連合町内会	10	277	5,228
16	六角橋自治連合会	6	392	5,170
17	神大寺地区自治連合会	8	311	4,503
18	片倉地区連合自治会	9	375	4,545
19	菅田地区自治連合会	10	407	5,206
20	羽沢地区自治連合会	10	331	4,813
21	三枚地区連合自治会	2	76	1,050
	小計	174	5,505	84,172
	未加入団体	8	135	2,200
	合計	182	5,640	86,372

■神奈川区の生涯学習支援センター利用状況



	平成10年度	11年度	12年度	13年度	14年度
学習相談	1,046	1,296	1,990	2,727	1,867
情報提供	1,459	2,461	2,739	2,086	2,176

※学習相談：市民が自発的・自主的にテーマや方法を選び、学習を進めていくための相談。

※情報提供：講座・イベント、施設・場所などの学習に関する情報を提供。

生涯学習支援センターは、市民からの自主学習に関わる問い合わせ・相談に応じています。

[資料：神奈川区地域振興課]

■神奈川区の区民利用施設利用状況

(人)

	平成11年度	12年度	13年度	14年度
神大寺地区センター	95,859	107,841	118,772	121,057
神奈川地区センター	85,143	90,483	96,941	93,867
神之木地区センター	104,897	103,917	111,221	110,134
菅田地区センター	56,415	73,476	83,216	85,243
松見集会所	31,885	34,397	33,759	31,213
幸ヶ谷集会所	14,271	15,166	14,763	16,520
羽沢スポーツ会館	13,781	14,592	15,206	17,591
神大寺中央公園こどもログハウス	43,886	42,694	41,495	40,487
浦島丘中学校コミュニティハウス	13,871	12,081	12,523	11,414
六角橋中学校コミュニティハウス	11,280	15,787	13,294	14,617
幸ヶ谷公園コミュニティハウス	18,403	23,043	22,297	22,273
老人福祉センターうらしま荘	55,812	51,598	48,861	50,969
神奈川スポーツセンター	148,738	138,304	164,186	178,525
神奈川公会堂	116,035	105,816	121,330	128,137

※幸ヶ谷公園コミュニティハウスは平成11年5月、菅田地区センターは平成11年7月の開館。

※神奈川公会堂は平成12年度に設備改修のため約2か月間休館。

[資料：神奈川区地域振興課]

■市内主要駅周辺の禁止区域における自転車等の放置台数（平成14年11月調査）

（台）

駅名	禁止区域内	駅名	禁止区域内	駅名	禁止区域内	駅名	禁止区域内
横浜	1,873	吉野町	419	星川	230	弘明寺	133
日吉	1,303	センター南	412	尻手	229	中田	124
綱島	1,205	上永谷	409	生麦	228	十日市場	123
上大岡	943	大倉山	400	磯子	205	弥生台	117
戸塚	934	市が尾	400	東白楽	202	和田町	92
鶴見	878	三ツ境	387	杉田	193	立場	86
京急鶴見	813	井土ヶ谷	378	西横浜	190	長津田	84
あざみ野	698	根岸	366	天王町	188	三ッ沢上町	78
日ノ出町	674	矢向	339	新羽	187	山手	77
桜木町	633	金沢文庫	324	神奈川新町	186	港南中央	75
板東橋	613	南太田	318	妙蓮寺	182	本郷台	74
関内	585	反町	317	三ッ沢下町	181	西谷	74
石川町	575	鶴見市場	311	六浦	171	緑園都市	60
黄金町	569	菊名	306	地下鉄関内	159	屏風浦	47
港南台	542	二俣川	303	いずみ中央	159	岸根公園	47
新横浜	536	センター北	298	地下鉄弘明寺	157	こどもの国	43
保土ヶ谷	510	江田	295	希望ヶ丘	156	片倉町	43
鴨居	510	新子安	290	いずみ野	150	下永谷	36
中山	503	洋光台	283	上星川	149	中川	34
大口	502	藤が丘	280	小机	146	踊場	28
東戸塚	500	金沢八景	273	能見台	145	舞岡	16
瀬谷	470	仲町台	266	仲木戸	143	恩田	11
たまプラーザ	467	東神奈川	255	京急富岡	138	大船	7
白楽	462	子安	236	戸部	136		
青葉台	425	新杉田	235	鶴ヶ峰	134	98駅	31,676

〔資料：横浜市交通安全対策協議会〕

