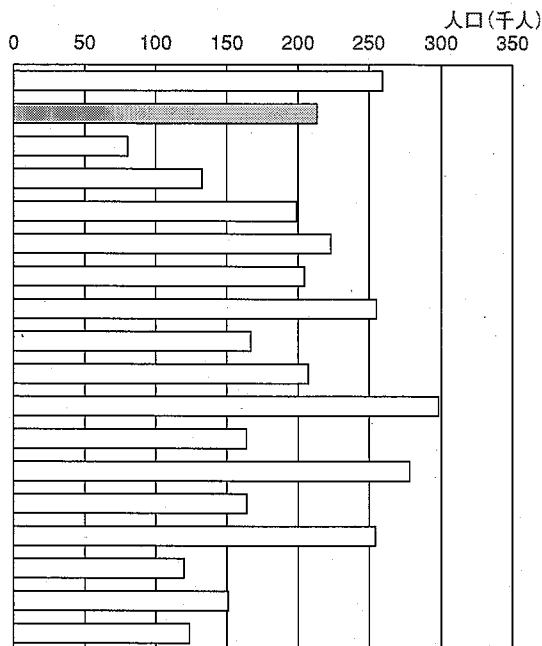


人口



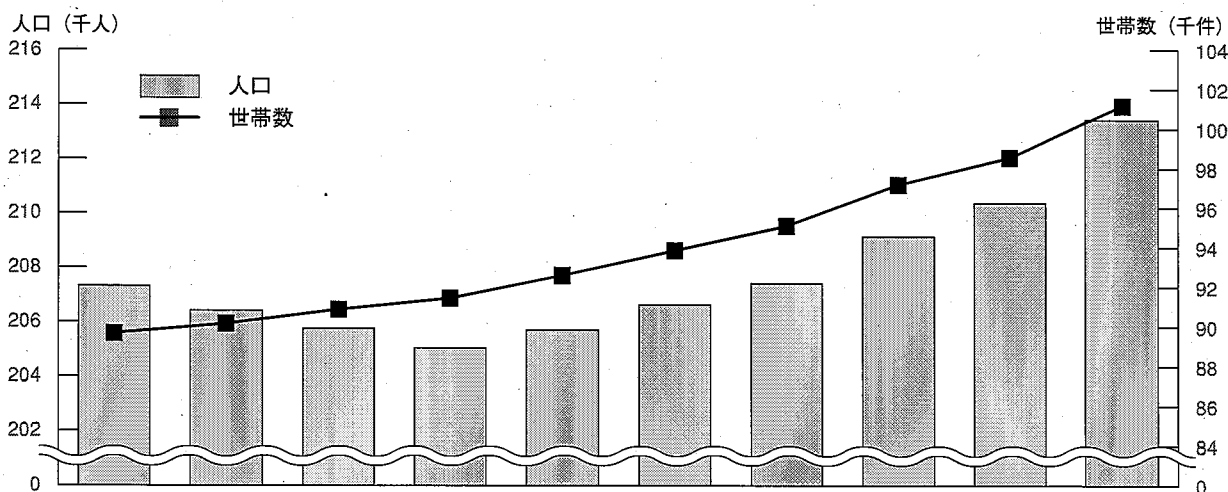
■区別人口と世帯数及び面積 (平成14年3月31日現在)

	面積 (km ²)	世帯数	人口			人口密度 (人/km ²)
			総数	男	女	
横浜市	434.73	1,484,478	3,494,335	1,768,225	1,726,110	8,038
鶴見区	32.38	119,165	259,715	135,865	123,850	8,021
神奈川区	23.59	101,165	213,422	109,694	103,728	9,047
西区	6.98	40,927	80,345	40,523	39,822	11,511
中区	20.37	70,185	132,550	68,578	63,972	6,507
南区	12.63	94,721	198,898	100,096	98,802	15,748
港南区	19.86	88,639	223,024	111,134	111,890	11,230
保土ヶ谷区	21.81	87,512	204,497	103,147	101,350	9,376
旭区	32.78	102,257	255,214	127,810	127,404	7,786
磯子区	19.02	71,641	166,631	82,805	83,826	8,761
金沢区	30.68	82,312	207,064	103,330	103,734	6,749
港北区	31.37	135,923	298,304	152,314	145,990	9,509
緑区	25.42	65,203	163,579	82,714	80,865	6,435
青葉区	35.06	110,292	278,745	140,415	138,330	7,951
都筑区	27.88	60,858	163,822	83,587	80,235	5,876
戸塚区	35.70	101,135	254,266	128,772	125,494	7,122
栄区	18.55	46,825	119,712	59,685	60,027	6,453
泉区	23.56	56,456	150,855	75,492	75,363	6,403
瀬谷区	17.11	48,548	123,692	62,264	61,428	7,229



[資料：横浜市人口ニュース]

■神奈川区の人口・世帯数の推移 (各年3月31日現在)



		平成5年	6年	7年	8年	9年	10年	11年	12年	13年	14年
横浜市	人口	3,296,705	3,310,646	3,320,771	3,327,993	3,350,132	3,374,509	3,401,969	3,440,141	3,459,244	3,494,335
	世帯数	1,281,581	1,297,182	1,312,523	1,327,866	1,351,318	1,374,909	1,400,193	1,434,269	1,452,225	1,484,478
神奈川区	人口	207,321	206,412	205,760	205,040	205,700	206,625	207,413	209,124	210,362	213,422
	世帯数	89,671	90,158	90,872	91,428	92,587	93,845	95,845	97,175	98,536	101,165

[資料：横浜市人口ニュース]

人 口

■町別人口と世帯数及び面積（平成14年3月31日現在）

町 名	面 積 (km ²)	世帯数	人 口			町 名	面 積 (km ²)	世帯数	人 口		
			総 数	男	女				総 数	男	女
合 計	23.590	101,165	213,422	109,694	103,728	橋 本 町	0.128	0	0	0	
西寺尾一丁目	0.155	1,017	2,147	1,156	991	瑞 穂 町	0.340	0	0	0	
西寺尾二丁目	0.207	1,293	3,095	1,599	1,496	千 若 町	0.419	50	62	51	
西寺尾三丁目	0.213	1,529	3,678	1,870	1,808	大 野 町	0.024	236	567	273	
西寺尾四丁目	0.165	1,515	3,946	2,078	1,868	桐 畑 町	0.061	326	637	302	
松 見 町	0.667	5,171	11,045	5,719	5,326	高 島 台	0.169	1,230	2,351	1,257	
新子安一丁目	0.211	1,772	3,306	1,808	1,498	上 反 町	0.064	691	1,219	603	
新子安二丁目	0.076	658	1,355	706	649	沢 渡 町	0.184	749	1,508	769	
子安台一丁目	0.154	495	1,113	539	574	松 ケ 丘	0.157	1,060	2,370	1,153	
子安台二丁目	0.047	434	889	460	429	泉 町	0.031	349	648	314	
神之木町	0.109	871	1,993	1,024	969	反 町	0.115	1,224	2,169	1,095	
神之木台	0.167	1,041	2,183	1,136	1,047	松 本 町	0.118	1,358	2,502	1,251	
子 安 通	0.377	2,762	5,132	2,738	2,394	栗 田 谷	0.206	1,251	2,408	1,179	
入江一丁目	0.204	1,422	2,997	1,551	1,446	旭 ケ 丘	0.111	658	1,413	690	
入江二丁目	0.121	938	2,066	1,032	1,034	広 台 太 田 町	0.044	291	585	278	
守 屋 町	0.673	8	11	8	3	三ツ沢東町	0.116	752	1,634	838	
恵 比 須 町	0.428	1	1	1	0	三ツ沢西町	0.461	684	1,543	834	
宝 町	0.506	2	3	3	0	三ツ沢南町	0.200	1,155	2,416	1,253	
西 大 口	0.186	1,261	2,862	1,399	1,463	三ツ沢上町	0.313	1,208	2,488	1,304	
大 口 仲 町	0.206	1,874	3,879	2,024	1,855	三ツ沢中町	0.233	1,409	3,063	1,482	
大 口 通	0.211	2,335	4,830	2,370	2,460	三ツ沢下町	0.295	2,244	4,694	2,280	
七 島 町	0.181	1,459	2,977	1,541	1,436	二 本 榎	0.069	392	889	426	
白 幡 町	0.032	313	529	271	258	中 丸	0.083	475	864	445	
白 幡 東 町	0.114	648	1,386	715	671	斎 藤 分 町	0.227	1,952	3,733	1,883	
白 幡 西 町	0.127	822	1,714	900	814	平 川 町	0.128	882	1,628	864	
白 幡 南 町	0.102	952	2,160	1,113	1,047	白 楽	0.186	1,084	2,129	1,041	
白 幡 上 町	0.189	1,231	2,696	1,285	1,411	六角橋一丁目	0.093	967	1,658	828	
白 幡 仲 町	0.154	1,093	2,258	1,161	1,097	六角橋二丁目	0.146	1,322	2,439	1,285	
白 幡 向 町	0.135	1,117	2,370	1,203	1,167	六角橋三丁目	0.107	756	1,315	691	
浦 島 丘	0.095	646	1,457	719	738	六角橋四丁目	0.187	1,151	2,380	1,243	
鳥 越 町	0.082	353	744	373	371	六角橋五丁目	0.215	1,349	2,865	1,476	
立 町	0.050	362	748	372	376	六角橋六丁目	0.191	1,652	3,168	1,675	
富 家 町	0.051	411	710	357	353	神大寺一丁目	0.181	1,383	3,029	1,600	
西神奈川一丁目	0.105	1,131	1,837	901	936	神大寺二丁目	0.287	2,546	5,560	2,891	
西神奈川二丁目	0.027	336	628	288	340	神大寺三丁目	0.228	1,243	3,053	1,522	
西神奈川三丁目	0.055	504	914	473	441	神大寺四丁目	0.240	854	1,980	1,044	
二 ツ 谷 町	0.061	520	938	481	457	片 倉 町	0.842	3,506	7,844	3,983	
台 町	0.079	926	1,522	794	728	片 倉 一 丁 目	0.234	1,550	3,677	1,888	
鶴 屋 町	0.138	240	406	223	183	三 枚 町	0.873	2,062	4,709	2,500	
金 港 町	0.163	24	41	21	20	菅 田 町	3.081	6,881	17,047	8,754	
幸 ケ 谷	0.109	385	790	400	390	羽 沢 町	3.102	6,075	14,341	7,497	
亀 住 町	0.078	323	688	356	332	神奈川一丁目	0.084	336	658	352	
栄 町	0.180	1,610	2,896	1,485	1,411	神奈川二丁目	0.098	780	1,251	722	
山 内 町	0.162	1	1	1	0	神奈川本町	0.076	411	793	431	
星 野 町	0.061	16	22	18	4	東神奈川一丁目	0.082	279	447	230	
新 浦 島 町	0.145	1	4	2	2	東神奈川二丁目	0.202	750	1,474	799	
出 田 町	0.161	1	5	4	1	新 町	0.073	535	911	519	
鈴 繁 町	0.441	0	0	0	0	浦 島 町	0.059	697	1,357	726	
						青 木 町	0.067	546	974	495	

(注) 世帯と人口については住民基本台帳人口と外国人登録人口の世帯数を集計したものです。
 このため、国勢調査により集計された人口を基礎に推計された数値とは一致しません。
 面積については、横浜市区別町別面積調（平成3年10月1日現在 都市計画局）の数値に、埋立面積等を加えるとともに町区域の面積の異動を調整したもので（平成13年8月1日現在 市民局）概数です。

■年齢〈各歳〉、男女別人口（平成14年3月31日現在）

（人）

年齢	総数	男	女	年齢	総数	男	女	年齢	総数	男	女
総数	213,422	109,694	103,723	33	4,203	2,302	1,901	68	2,171	1,005	1,166
0	1,939	989	950	34	4,045	2,230	1,815	69	2,163	990	1,173
1	1,855	977	878	35	3,320	1,846	1,474	70	1,957	902	1,055
2	1,778	888	890	36	3,495	1,959	1,536	71	1,997	886	1,111
3	1,786	904	882	37	3,481	1,959	1,522	72	1,878	823	1,055
4	1,668	825	843	38	3,193	1,769	1,424	73	1,798	814	984
5	1,655	875	780	39	2,921	1,565	1,356	74	1,648	723	925
6	1,561	803	758	40	2,894	1,596	1,298	75	1,562	692	870
7	1,695	868	827	41	2,684	1,442	1,242	76	1,547	658	889
8	1,616	841	775	42	2,724	1,454	1,270	77	1,343	568	775
9	1,505	762	743	43	2,600	1,402	1,198	78	1,186	465	721
10	1,595	819	776	44	2,511	1,346	1,165	79	1,115	418	697
11	1,569	774	795	45	2,531	1,373	1,158	80	1,020	367	653
12	1,591	817	774	46	2,450	1,294	1,156	81	966	362	604
13	1,721	877	844	47	2,559	1,346	1,213	82	878	317	561
14	1,689	852	837	48	2,607	1,396	1,211	83	637	249	388
15	1,747	896	851	49	2,911	1,576	1,335	84	637	230	407
16	1,819	945	874	50	2,921	1,530	1,391	85	609	220	389
17	1,831	956	875	51	3,198	1,688	1,510	86	528	189	339
18	2,064	1,070	994	52	3,726	1,991	1,735	87	469	157	312
19	2,515	1,375	1,140	53	3,709	1,920	1,789	88	371	142	229
20	2,682	1,509	1,173	54	3,903	2,015	1,888	89	326	101	225
21	2,941	1,678	1,263	55	2,787	1,451	1,336	90	260	67	193
22	3,244	1,776	1,468	56	2,208	1,141	1,067	91	205	69	136
23	3,530	1,917	1,613	57	2,507	1,282	1,225	92	152	47	105
24	3,545	1,973	1,572	58	3,026	1,547	1,479	93	140	43	97
25	3,747	2,060	1,687	59	2,755	1,382	1,373	94	110	23	87
26	3,845	2,130	1,715	60	2,879	1,447	1,432	95	71	18	53
27	4,176	2,300	1,876	61	2,648	1,296	1,352	96	36	6	30
28	4,342	2,334	2,008	62	2,535	1,161	1,192	97	31	7	24
29	4,297	2,322	1,975	63	2,166	1,085	1,081	98	26	8	18
30	4,239	2,220	2,019	64	2,401	1,175	1,226	99	20	2	18
31	4,344	2,311	2,033	65	2,206	1,072	1,134	100以上	18	4	14
32	4,212	2,291	1,921	66	2,415	1,108	1,307				
				67	2,267	1,042	1,225				

（注）住民基本台帳人口と外国人登録人口を集計したものです。

〔資料：町別年齢別人口〕

このため、国勢調査により集計された人口を基礎に推計された数値とは一致しません。

■人口異動の推移

（人）

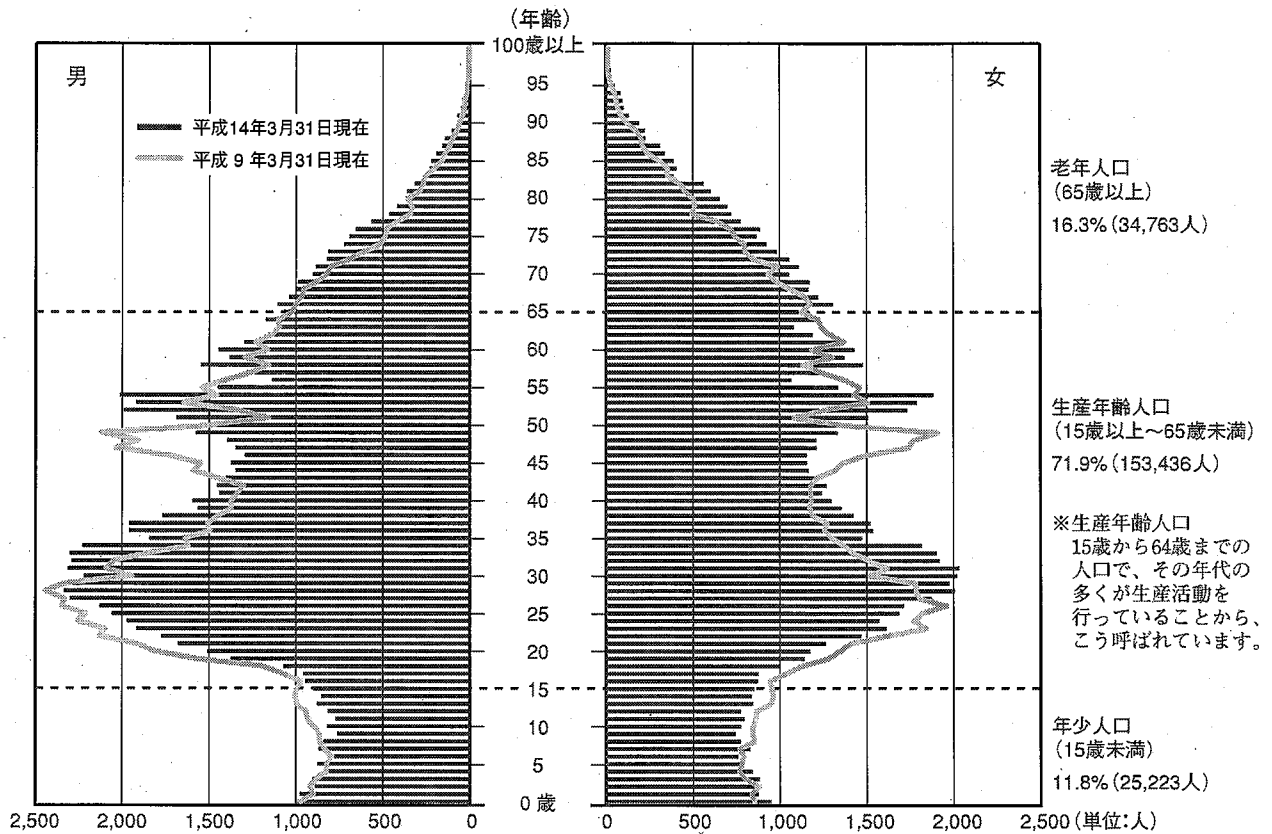
	平成4年度	5年度	6年度	7年度	8年度	9年度	10年度	11年度	12年度	13年度
社会増減	41	△1,205	△1,926	△1,053	110	△263	417	572	1,379	2,758
転入	17,738	17,828	17,141	17,335	17,595	16,963	16,919	17,141	17,637	17,645
転出	17,748	19,095	19,020	18,445	17,519	17,283	16,486	16,601	16,250	15,893
自然増減	588	730	664	478	543	510	441	478	520	607
出生	1,979	2,044	2,019	1,917	1,974	1,873	1,953	1,927	1,922	2,070
死亡	1,361	1,314	1,355	1,439	1,431	1,363	1,512	1,449	1,402	1,463
人口増減	629	△475	△1,262	△575	653	247	858	1,050	1,899	1,301

（注）社会増減には、転入・転出以外にその他の異動による増減があるため、転入・転出の差と社会増減計の数値は一致しません。

〔資料：横浜市の人口異動、横浜市人口ニュース〕

人口

■年齢ピラミッド



[資料：町別年齢別人口]

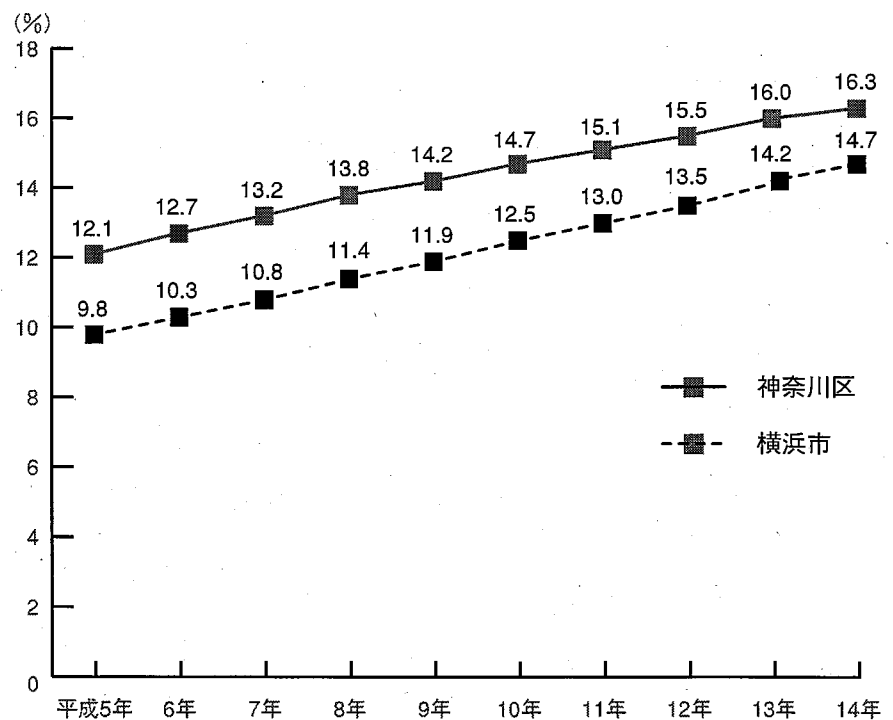
■区別老年人口比率

(平成14年3月31日現在)

横浜市	14.7%
西区	18.7%
南区	18.5%
中区	18.1%
磯子区	16.8%
神奈川区	16.3%
旭区	16.3%
保土ヶ谷区	16.2%
金沢区	16.2%
瀬谷区	15.8%
栄区	15.5%
鶴見区	15.3%
港南区	14.8%
泉区	14.8%
戸塚区	14.6%
港北区	13.9%
緑区	13.2%
青葉区	12.8%
都筑区	10.3%

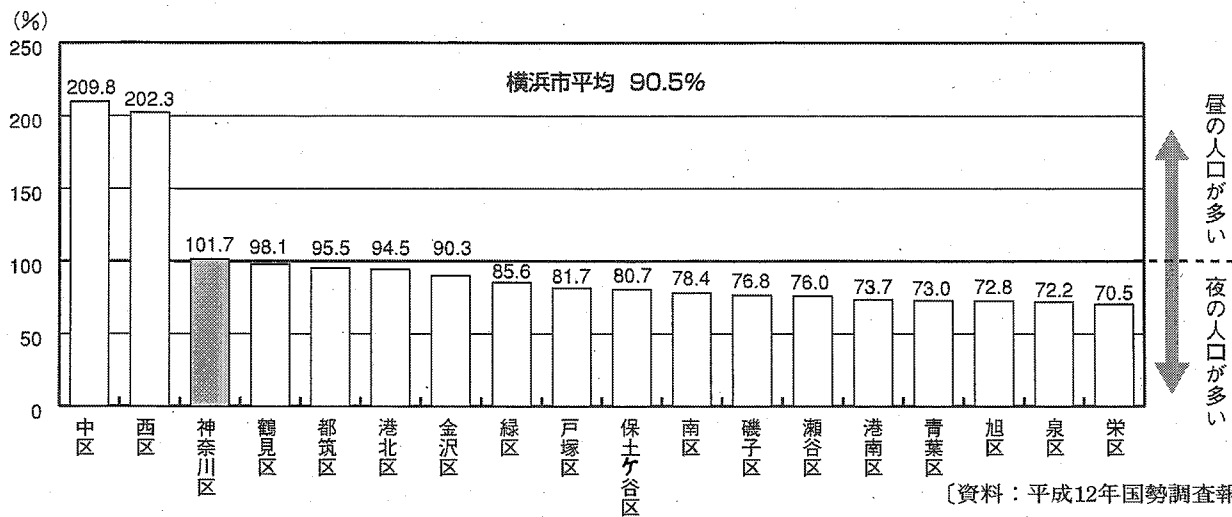
[資料：町別年齢別人口]

■老年人口（65歳以上）の比率の推移（各年3月31日現在）

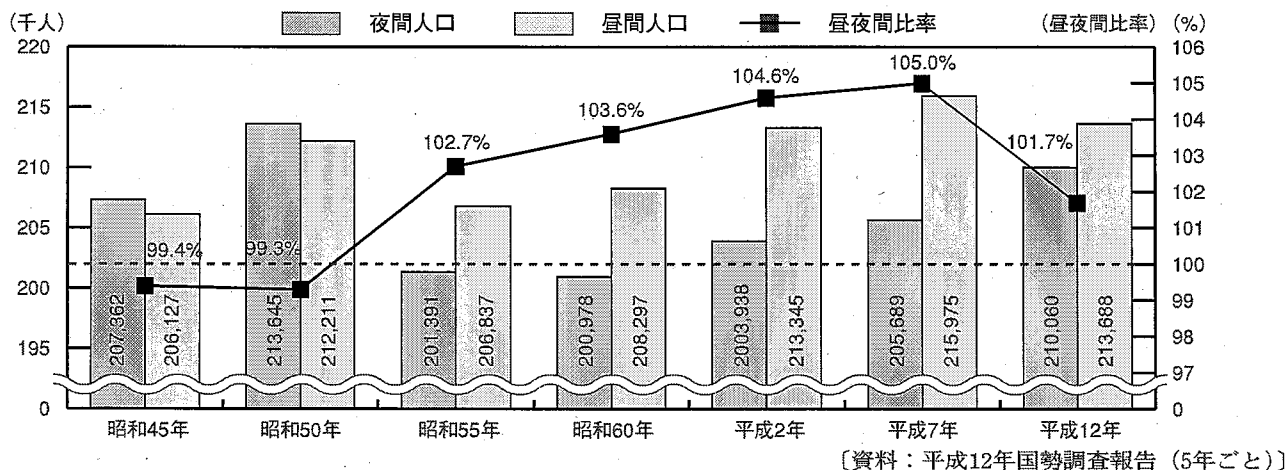


[資料：町別年齢別人口]

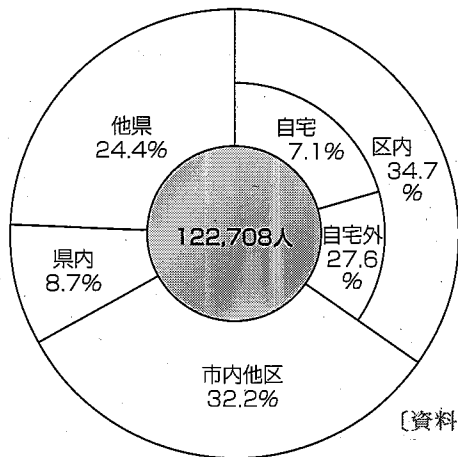
■ 区別昼夜間人口比率 (平成12年10月1日現在)



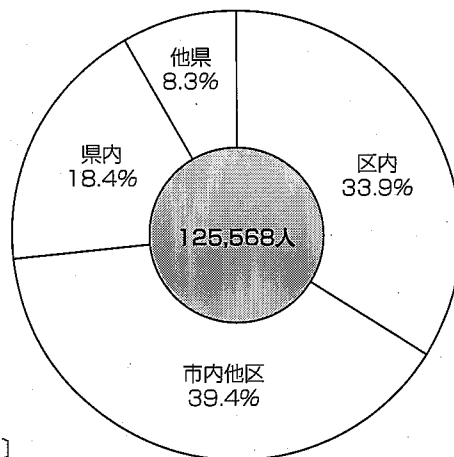
■ 神奈川区昼夜間人口 (各年10月1日現在)




どこへ 通勤・通学しているか



どこから 通勤・通学しているか




戸籍・登録



■証明書発行の推移

(件)

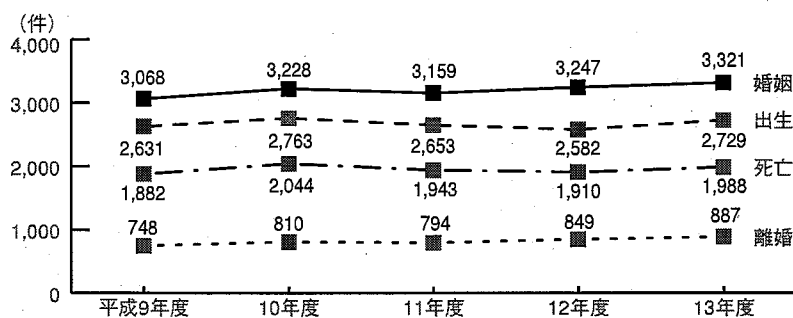
	種別	平成9年度	10年度	11年度	12年度	13年度
横浜市	戸籍謄抄本	607,784	604,735	618,836	618,127	593,625
	住民票の写し	2,530,597	2,569,176	2,601,248	2,602,570	2,584,661
	印鑑証明	2,137,240	2,084,817	2,020,620	1,955,571	1,913,778
神奈川区	戸籍謄抄本	36,326	36,105	36,171	35,002	33,284
	住民票の写し	135,642	135,903	136,645	134,681	140,686
	印鑑証明	101,061	96,760	92,904	87,035	86,511



[資料：神奈川区戸籍課]


■届出受理の推移

●戸籍届出書




		(件)
横浜市 13年度	婚姻	47,251
	出生	44,582
	死亡	26,143
	離婚	12,907

●転入届



		(件)
横浜市 13年度	合計	168,320
	市外転入	113,191
	市内転入	55,129

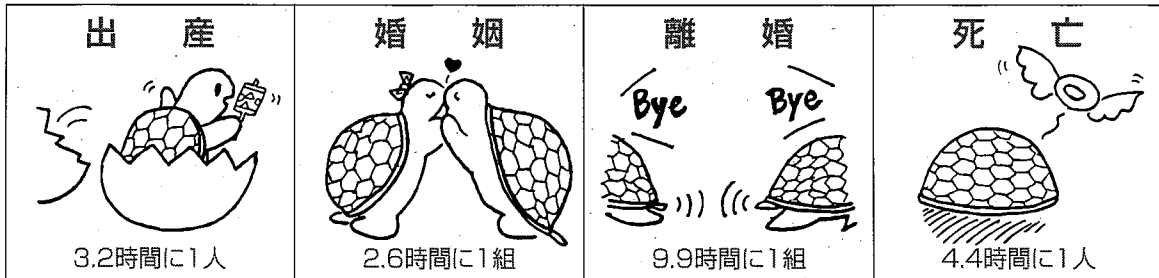
●転出届



		(件)
横浜市 13年度	合計	153,214
	市外転出	98,327
	市内転出	54,887

[資料：神奈川区戸籍課]

■神奈川区の届出一回あたりの出産・婚姻・離婚・死亡にかかる時間（平成13年度）



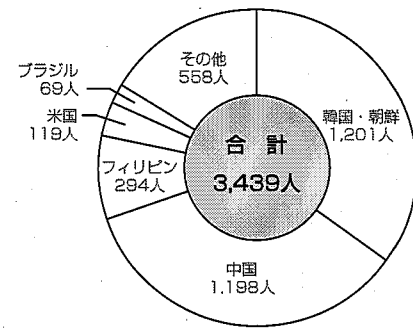
〔資料：神奈川区戸籍課〕

■外国人登録者数の推移（各年度3月31日現在）（人）

	平成9年	10年	11年	12年	13年
横浜市	49,293	50,357	52,569	56,167	60,723
神奈川区	2,877	2,952	3,014	3,196	3,439

〔資料：神奈川区戸籍課〕

■神奈川区の国籍別登録者数



■神奈川区の児童・生徒数の推移（人）

	平成9年度	10年度	11年度	12年度	13年度
新入学児童数（小学校）	1,525	1,573	1,576	1,626	1,689
新入学生徒数（中学校）	1,847	1,734	1,737	1,673	1,690

〔資料：神奈川区戸籍課〕

■行政サービスコーナーの利用件数

市民の利便を図るため、区役所の開庁前・閉庁後、及び土・日も住民票、印鑑証明書、戸籍謄抄本がとれるようになりました。

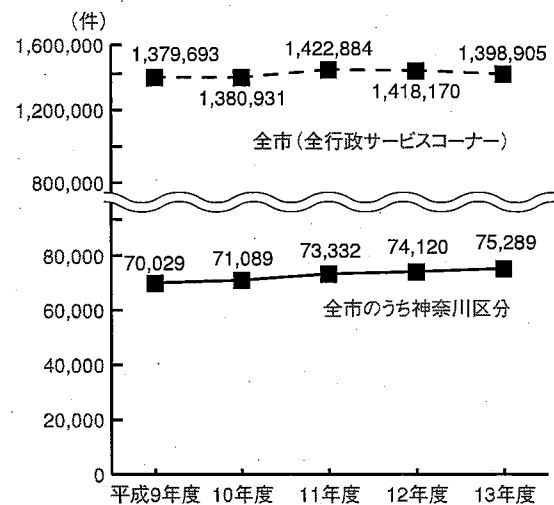
開所時間

平日 7:30~19:00

土・日 9:00~17:00

（祝日、祝日の振替休日、年末年始はお休み）

神奈川区役所最寄りの行政サービスコーナーは、横浜駅・新横浜駅・鶴見駅西口にあります。詳細は区役所戸籍課にお尋ねください。



〔資料：市民局事業課〕