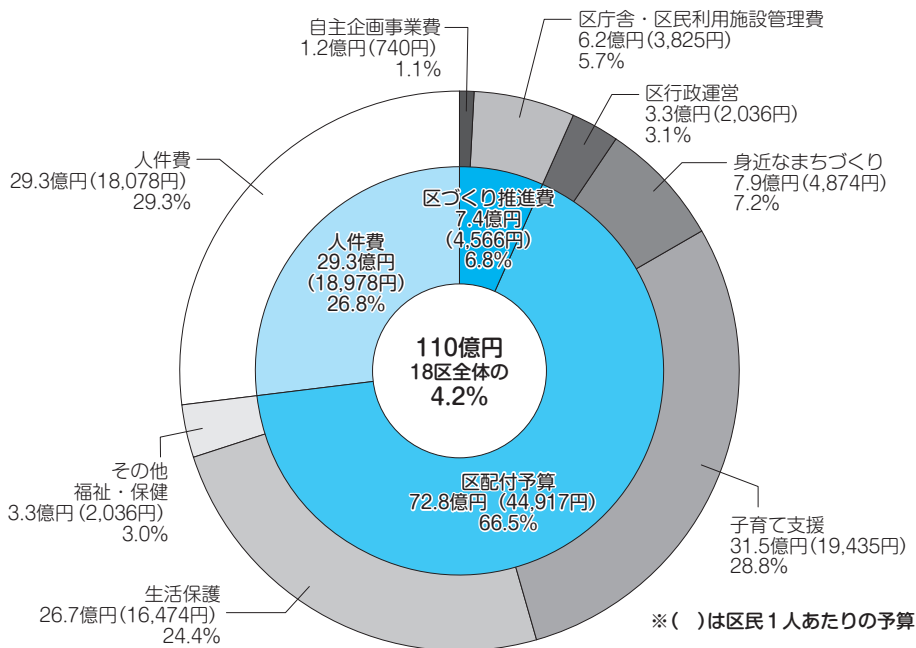


磯子区の予算(平成24年度一般会計予算)

平成24年度に磯子区が執行する予算の規模(区の人件費を含む)は、下の円グラフのとおり、約**110億円**で、18区の予算全体のおよそ**4.2%**を占めています。

これは、磯子区民(平成24年4月1日現在 16万2,075人)の一人当たりに換算すると、約6万7,580円になります。



◆予算の分類

区の予算は次のとおり大きく3つに分けることができます。

■「個性ある区づくり推進費」……約7億4,000万円

磯子区の予算の**6.8%**となっています。この中には、「自主企画事業費」と「区庁舎・区民利用施設管理費」があり、区が自主的に編成しているものです。

■「区配付予算」……約72億7,900万円

磯子区に係る予算全体の中で一番大きな部分を占め、全体の**66.5%**におよびます。

■「人件費」……約29億3,400万円

磯子区予算のうち、**26.8%**を占めています。磯子区の職員及び再任用職員の人件費で、退職手当等は除いた試算額です。

磯子区の歴史年表

() 内の数は平成24年2月1日現在のものです。

元号年 月 日	出 来 事
昭和2年10月1日	区制施行により磯子区が誕生。同時に、鶴見区、神奈川区、中区、保土ケ谷区が誕生
12月	西根岸町、滝頭町、丸山町、岡村町、磯子町、森町、中原町、杉田町、上中里町、氷取沢町、栗木町、田中町、峰町、矢部野町の14町で発足 磯子町に区役所・磯子警察署が完成
昭和5年4月1日	湘南電気鉄道(現京浜急行電鉄)の黄金町～浦賀間、金沢八景～逗子間が開通。 森駅(現屏風浦駅)が開業
昭和6年1月30日	滝頭町(現磯子一丁目)にじんかい処理所が完成
昭和16年2月1日	軍が杉田町地先5万坪を埋め立てる。また、中根岸町を埋め立て、飛行場を開場
昭和20年4月15日	滝頭町、原町、中根岸町の一部521戸が空襲で焼失
5月29日	西根岸上町、西根岸馬場町、滝頭町、丸山町の一部171戸が空襲で焼失
昭和21年10月7日	区選挙管理委員会を設置
昭和22年4月1日	町内会の行政事務が区に引き継がれる
4月1日	学校教育法が施行され、新学制が始まる。磯子、杉田、根岸、滝頭、浜の5つの国民学校が小学校となる(現在16校)
5月5日	根岸中学校、浜中学校が開校(現在8校)
昭和23年3月7日	警察制度の改革により、横浜市磯子警察署となる(昭30.7.1 神奈川県磯子警察署となる)
5月15日	磯子区から金沢区が分離・独立
昭和25年5月25日	岡村公園が開園
昭和26年4月1日	区社会福祉協議会結成
昭和30年1月	磯子区役所庁舎の大改築が完了
4月1日	市電の八幡橋～間門間が開通(昭47.3.31市電全廃)
昭和31年8月3日	杉田貝塚の発掘を開始
昭和32年11月16日	区制施行30周年記念並びに磯子消防署・磯子公会堂新築落成の祝典を挙行
昭和34年5月23日	根岸線の建設工事に着工
昭和36年7月22日	三殿台埋蔵文化財調査委員会が発掘調査を開始(昭41.4.2 国の史跡に指定)
昭和37年4月1日	県立磯子工業高等学校が開校(現在5校)
昭和38年5月25日	汐見台団地の入居を開始
昭和39年5月3日	埋立地内の産業道路の全線が開通
昭和40年7月1日	横浜プールセンター(マンモスプール)を原町に開設
昭和41年7月19日	南部下水処理場が完成(平17.4.1 「南部水再生センター」に名称変更)
昭和42年6月10日	磯子区総合庁舎の落成式を挙行(磯子三丁目)

元号年月日	出来事
昭和43年4月1日	衛生研究所が滝頭に完成
昭和44年5月13日	円海山周辺を近郊緑地特別保存地区に指定
昭和45年3月17日 6月1日	根岸線の磯子～洋光台間の営業を開始 洋光台団地の入居を開始
昭和48年8月25日	市電保存館が開館
昭和49年10月1日 10月5日	南部児童相談所を洋光台に開設 磯子センター(磯子地区センター、喜楽荘、磯子図書館)が開館(平11.11図書館は磯子区総合庁舎に移転)
昭和50年5月9日	第1回磯子区民会議を開催
昭和51年6月24日	県道横浜逗子線(笹下釜利谷道路)が開通
昭和52年10月1日	磯子区制50周年記念祝典を挙げる
昭和56年2月26日	横浜市南部地域シルバー人材センターが開所(平2.4「シルバー人材センター磯子事務所」に名称変更)
昭和58年5月1日 10月29日	いそご海づり場が根岸湾の埋立地である新磯子町の最先端に完成(平14.10.1「磯子海づり施設」に名称変更) 区のシンボルマークを制定
昭和59年1月18日 5月4日	環境事業局磯子輸送事務所が開所(平17.4「資源循環局磯子輸送事務所」に名称変更) 横浜こども科学館が開館(平20.4.1「はまぎん こども宇宙科学館」の愛称へ)
昭和60年8月1日	市南部地域療育センターが開所
昭和61年3月	都市計画道路環状2号線(笹下地区)が完成
昭和62年2月15日 10月1日 10月6日	磯子スポーツセンターが開館 区制施行60周年を記念して区の木「梅」、区の花「コスモス」を制定 久良岐能舞台が開館
平成元年7月5日	金沢シーサイドラインが開通
平成5年9月4日	洋光台駅前公園こどもログハウスが開館
平成6年4月1日 4月19日 11月8日	根岸在宅支援サービスセンターが開所(平7.1「根岸地域ケアプラザ」に名称変更) 根岸地区センターが開館(現在4か所) 磯子区生涯学習支援センターが開所(平21.3.25から「いそご区民活動支援センター」)
平成8年8月1日	新杉田駅前に行政サービスコーナー、地域ケアプラザ、通所授産施設「ぼこ・あ・ほこ」の複合施設を開設
平成9年9月2日 10月25日	洋光台地域ケアプラザが開所 区制70周年記念式典を挙げる。区の木・区の花のデザインマーク、区の内メー ジソング「みんなの！SOGO」を制定
平成11年4月14日 7月14日	環状3号線(南側区間)が開通 国道357号線(新杉田町～新磯子町)が開通

元号年月日	出 来 事
平成11年8月1日 10月18日 11月15日	脳血管医療センターが万治病院跡地に開院、併せて老人保健施設が開所 磯子土木事務所が磯子三丁目に移転 磯子区総合庁舎(区役所、公会堂、図書館)が改築され、業務を開始
平成12年4月1日 8月1日	磯子第二ポンプ場の供用を開始 磯子地域ケアセンターが開所(平15.4.1から「磯子地域ケアプラザ」)
平成13年2月15日 10月22日	磯子区福祉保健活動拠点が開所(平21.12.13「こすもす広場」に愛称決定) 高速湾岸線の杉田～三溪園間が開通
平成14年1月1日 9月1日	磯子福祉保健センターが開所 横浜市総合防災訓練を実施(石川島播磨重工業内グラウンド)
平成15年2月1日	根岸なつかし公園が開園
平成16年3月1日 5月15日	滝頭地域ケアプラザが開所 磯子区青少年図書館を転換し滝頭コミュニティハウスが開館(現在7か所)
平成17年1月4日 1月16日 2月5日 3月28日	いそご地域活動ホーム「いぶき」が開所 JR洋光台駅近くに「洋光台防犯活動本部」が開所(防犯活動拠点は現在10か所) 磯子区民文化センター「杉田劇場」が開館 環状2号線屏風ヶ浦バイパスが開通
平成18年11月1日	屏風ヶ浦地域ケアプラザ、生活支援センターが開所
平成19年5月14日 9月29・30日	磯子・海の見える公園が開園 区制80周年記念事業メインイベントを挙行
平成20年11月1日	よこはま南部ユースプラザが開所
平成21年3月25日	いそご区民活動支援センターが開所
平成22年1月19日 4月1日	磯子区地域子育て支援拠点「いそピヨ」グランドオープン(体験利用は平成21年11月27日より開始) 杉田臨海緑地完成部分一部利用開始
平成23年4月1日 9月1日 10月3日	上笹下地域ケアプラザ開所(現在7か所) 区のマスコットキャラクター「いそっぴ」を制定 たきがしら会館の市民利用開始 水道局磯子・金沢地域サービスセンターが磯子三丁目に移転
平成24年6月23日	商店街と区のタイアップイベント「商店街朝市」を開始

町別の面積・世帯数・人口のデータ

町名	面積 (ハクター) a	世帯数	人口			人口密度 (1km ² 当り) (b/a×100)	高齢者 人口 (65歳以上) c	高齢者 人口 (75歳以上)	高齢化率 (c/b×100)
			総数(人) b	男(人)	女(人)				
東 町	15.9	1,153	2,352	1,094	1,258	14,792.5	509	206	21.6
西 町	14.8	1,327	2,631	1,224	1,407	17,777.0	584	302	22.2
鳳 町	57.5	0	0	0	0	0.0	0	0	0.0
原 町	15.4	696	1,322	668	654	8,584.4	273	133	20.7
下 町	9.4	601	1,105	531	574	11,755.3	299	151	27.1
坂 下 町	9.4	529	1,088	556	532	11,574.5	249	118	22.9
馬 場 町	11.6	642	1,257	628	629	10,836.2	355	173	28.2
上 町	18.6	646	1,340	658	682	7,204.3	304	137	22.7
丸山一丁目	22.4	1,890	4,233	2,149	2,084	18,897.3	746	322	17.6
丸山二丁目	10.9	806	1,610	811	799	14,770.6	392	201	24.3
滝頭一丁目	18.7	1,126	2,507	1,271	1,236	13,406.4	519	243	20.7
滝頭二丁目	9.1	720	1,444	681	763	15,868.1	476	276	33.0
滝頭三丁目	11.2	673	1,299	619	680	11,598.2	380	189	29.3
中 浜 町	9.6	665	1,320	671	649	13,750.0	366	186	27.7
岡村一丁目	18.5	1,036	2,254	1,123	1,131	12,183.8	580	301	25.7
岡村二丁目	17.9	432	1,009	499	510	5,636.9	263	122	26.1
岡村三丁目	15.3	1,256	2,856	1,429	1,427	18,666.7	672	324	23.5
岡村四丁目	27.0	1,218	2,740	1,352	1,388	10,148.1	705	336	25.7
岡村五丁目	12.3	875	1,830	887	943	14,878.0	517	265	28.3
岡村六丁目	11.7	515	1,188	585	603	10,153.8	281	126	23.7
岡村七丁目	17.0	847	2,050	1,008	1,042	12,058.8	527	237	25.7
岡村八丁目	22.2	959	2,362	1,145	1,217	10,639.6	492	210	20.8
広 地 町★	6.5	569	1,203	569	634	18,507.7	331	196	27.5
久 木 町	14.5	1,190	2,443	1,245	1,198	16,848.3	570	291	23.3
磯子一丁目	15.4	X	X	X	X	X	X	X	X
磯子二丁目	25.9	2,255	4,479	2,279	2,200	17,293.4	854	397	19.1
磯子三丁目	25.5	2,030	3,733	1,818	1,915	14,639.2	882	404	23.6
磯子四丁目	8.9	403	834	405	429	9,370.8	223	107	26.7
磯子五丁目	13.2	566	1,464	706	758	11,090.9	330	99	22.5
磯子六丁目	18.1	986	2,465	1,220	1,245	13,618.8	541	265	21.9
磯子七丁目	15.2	724	1,775	852	923	11,677.6	334	143	18.8
磯子八丁目	8.0	534	1,242	605	637	15,525.0	283	136	22.8
新 磯 子 町★	135.9	X	X	X	X	X	X	X	X
汐見台1丁目	70.4	1,167	2,618	1,406	1,212	10,953.1	394	177	15.0
汐見台2丁目		1,138	2,367	1,326	1,041		327	176★	13.8
汐見台3丁目		1,177	2,726	1,381	1,345		463	195	17.0
森 一 丁 目	14.5	2,944	5,652	2,572	3,080★	38,979.3	1,792	854	31.7
森 二 丁 目	21.6	990	2,008	993	1,015	9,296.3	407	183	20.3
森 三 丁 目	17.7	1,437	2,677	1,312	1,365	15,124.3	703	319	26.3

町名	面積 (ハクタール) a	世帯数	人口			人口密度 (1km ² 当たりの (b/a×100))	高齢者 人口 (65歳以上) c	高齢者 人口 (75歳以上)	高齢化率 (c/b×100)
			総数(人) b	男(人)	女(人)				
森 四 丁 目	16.3	908	2,258	1,126	1,132	13,852.8	315	153	14.0
森 五 丁 目	26.8	845	1,807	886	921	6,742.5	431	211	23.9
森 六 丁 目	23.9	1,266	2,794	1,380	1,414	11,690.4	650	346	23.3
森が丘一丁目	12.1	674	1,465	711	754	12,107.4	422	254	28.8
森が丘二丁目	15.3	836	1,847	876	971	12,071.9	493	274	26.7
新 森 町	21.7	0	0	0	0	0.0	0	0	0.0
中原一丁目	9.8	1,148	1,837	918	919	18,744.9	504	216	27.4
中原二丁目	13.3	988	1,826	918	908	13,729.3	450	223	24.6
中原三丁目	14.5	994	2,287	1,156	1,131	15,772.4	457	225	20.0
中原四丁目	16.2	1,075	2,227	1,108	1,119	13,746.9	510	273	22.9
新 中 原 町	43.7	X	X	X	X	X	X	X	X
杉田一丁目	11.7	904	1,797	862	935	15,359.0	429	204	23.9
杉田二丁目	12.6	1,114	2,488	1,197	1,291	19,746.0	602	283	24.2
杉田三丁目	31.5	1,711	3,702	1,877	1,825	11,752.4	832	388	22.5
杉田四丁目	12.7	1,272	2,379	1,249	1,130	18,732.3	473	213	19.9
杉田五丁目	44.0	1,344	2,825	1,449	1,376	6,420.5	611	307	21.6
杉田六丁目	17.9	1,071	2,557	1,307	1,250	14,284.9	494	210	19.3
杉田七丁目	14.5	868	2,014	989	1,025	13,889.7	678	260	33.7
杉田八丁目	21.8	1,130	2,681	1,303	1,378	12,298.2	872	475	32.5
杉田九丁目	13.6	485	1,277	638	639	9,389.7	273	136	21.4
新 杉 田 町	102.0	233★	371	182	189★	363.7★	87★	39	23.5
栗木一丁目	15.9	902	2,059	1,028	1,031	12,949.7	534	275	25.9
栗木二丁目	19.3	867	2,111	1,045	1,066	10,937.8	390	165	18.5
栗木三丁目	16.9	851	2,066	1,036	1,030	12,224.9	458	206	22.2
田中一丁目	14.5	704	1,710	846	864	11,793.1	331	165	19.4
田中二丁目	16.0	928	2,148	1,092	1,056	13,425.0	357	152	16.6
上 中 里 町	95.9	1,832	4,139	2,065	2,074	4,316.0	1,149	425	27.8
氷 取 沢 町	115.3	1,383	3,290	1,594	1,696	2,853.4	846	284	25.7
峰 町	80.7★	179	408	212	196	505.6	122	64	29.9
洋光台一丁目	25.5	1,090	2,554	1,249	1,305	10,015.7	512	291	20.0
洋光台二丁目	31.9	2,264	4,461	2,148	2,313	13,984.3	1,571	705★	35.2
洋光台三丁目	33.3	2,208	4,327	2,159	2,168	12,994.0	1,042	502	24.1
洋光台四丁目	34.9	1,858	3,755	1,834	1,921	10,759.3	1,182	685	31.5
洋光台五丁目	40.5★	3,031★	6,476	3,055	3,421	15,990.1★	2,063★	920★	31.9
洋光台六丁目	43.1	1,637	3,829	1,891	1,938	8,884.0	732	374	19.1
磯 子 台	20.7	594	1,399	641	758	6,758.5	372	212	26.6
杉 田 坪 呑	14.0	655	1,753	867	886	12,521.4	290	103	16.5
合 計	1,902.0	76,634	164,493	81,215	83,278	8,648.4	39,493	18,731	24.0

[平成24年9月30日現在の住民基本台帳記載人口と外国人登録人口の合計]

★は各項目の最大値、☆は各項目の最小値です。(0および秘匿は除く)

防 災

広域避難場所

広域避難場所は地震に伴う大火災が多発し、炎上拡大した場合、その輻射熱や煙から市民の生命・身体を守るために避難する場所で、磯子区内では7か所が指定されています。

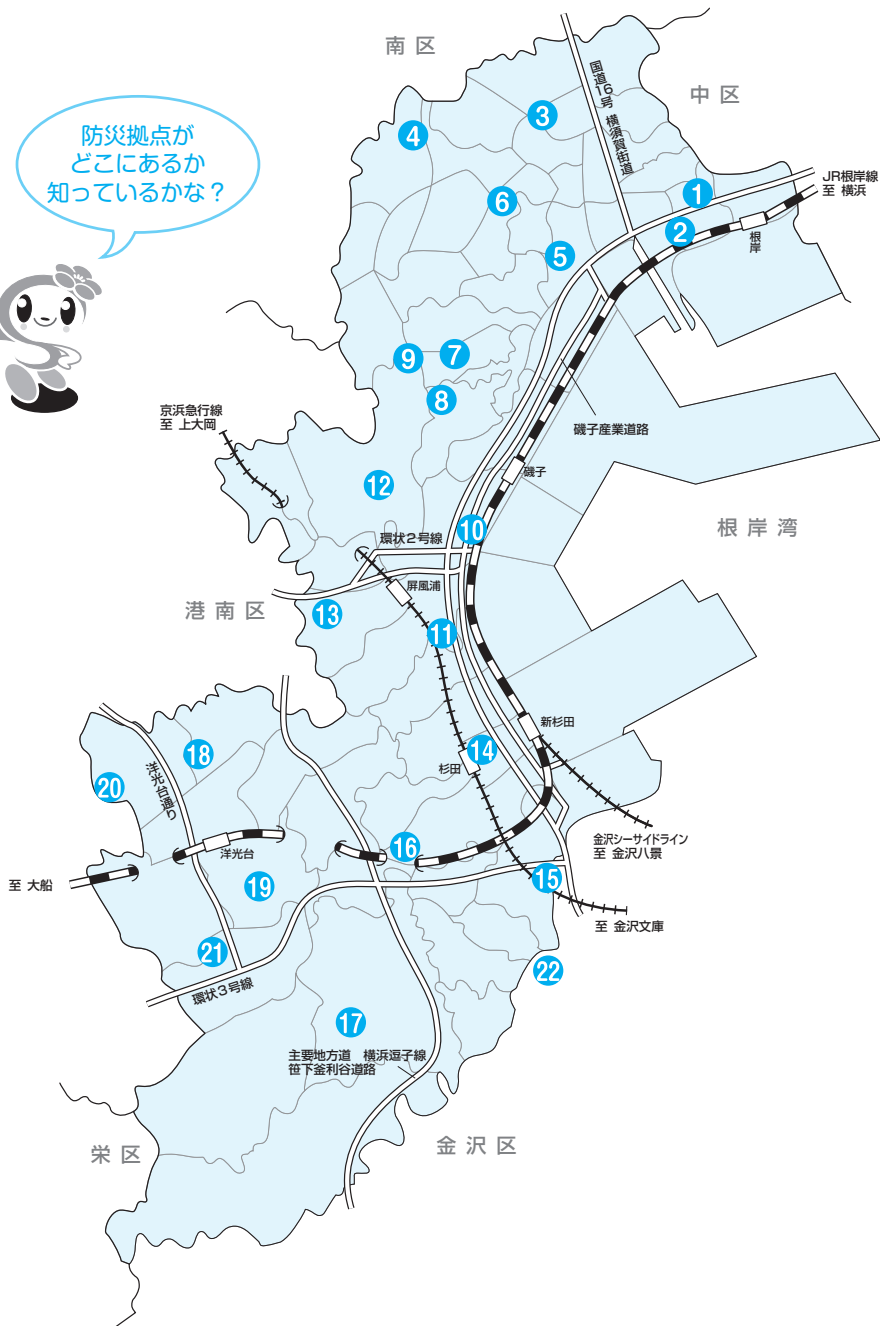
1 根岸住宅地区	372,100㎡
2 汐見台団地及び久良岐公園一帯	899,900㎡
3 洋光台北団地	229,300㎡
4 洋光台中央・南団地	408,900㎡
5 磯子カンツリークラブ一帯	563,700㎡
6 岡村公園	65,800㎡
7 坪呑公園	45,900㎡

地域防災拠点

地域防災拠点は、地震などで家が倒壊したり焼失したりして住む場所がなくなった人が一定期間避難生活を送る場所で、磯子区内では市立小・中学校21か所が指定されています。

① 根岸小学校	西町2-46	⑫ 汐見台小学校	汐見台3-6
② 根岸中学校	西町17-13	⑬ 森中学校	森5-22-1
③ 滝頭小学校	丸山2-25-1	⑭ 杉田小学校	杉田1-8-1
④ 岡村小学校	岡村4-7-1	⑮ 梅林小学校	杉田5-13-1
⑤ 磯子小学校	久木町11-1	⑯ 浜中学校	杉田3-30-11
⑥ 岡村中学校	岡村1-14-1	⑰ さわの里小学校	上中里町548
⑦ 山王台小学校	磯子5-2-1	⑱ 洋光台第一小学校	洋光台1-4-1
⑧ 浜小学校	磯子台23-1	⑲ 洋光台第二小学校	洋光台4-15-1
⑨ 汐見台中学校	汐見台1-2-1	⑳ 洋光台第三小学校	洋光台2-4-1
⑩ 森東小学校	森1-4	㉑ 洋光台第四小学校	洋光台6-6-1
⑪ 屏風浦小学校	森3-11-1	【㉒ 小田小学校	金沢区富岡西1-69-1】

防災拠点が
どこにあるか
知っているかな？

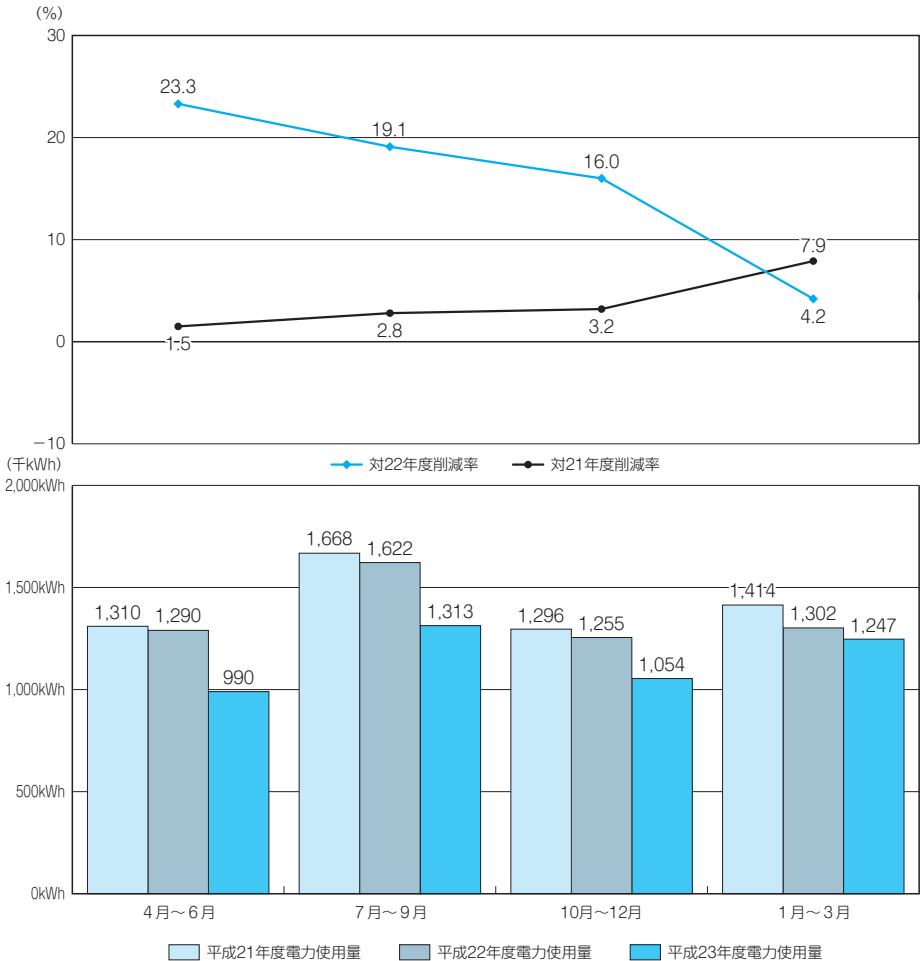


詳細は磯子区総務課庶務係防災担当(750-2312)までお問合せ下さい。

磯子区内公共施設電力使用量と節電の取組

〈磯子区内公共施設の電力使用量〉

磯子区内にある公共施設(30施設 ※)では、以前から節電について取り組んでいましたが、東日本大震災による電力不足をきっかけとして、より徹底した節電対策を行いました。その結果、平成23年度は、前年に比べて全体で約15.8%の電力使用量の削減を達成しました。



(環境創造局環境保全部環境エネルギー課)

※磯子区内の公共施設の中で、一部含まれていない施設があります。
 ※平成23年は閏年の関係で、電力使用量が例年に比べて1日多くなっています。

◆主な施設の取組

〈磯子区総合庁舎〉

- 東京大学と共同研究により、建物の特性や利用実態に合わせた設備機器の運転方法の改善を行いました。(平成21年度)
- 照明の減灯及び一部LED化、不要な照明オフの徹底、時間外・昼休み照明オフの徹底などの節電対策を行った結果、平成23年度は前年に比べて約10%以上削減しています。

〈磯子地域ケアプラザ〉

平成23年1月に、窓ガラス全体に遮熱フィルムを施工し、施設環境の改善を行ったことで、より節電・省エネにつながっています。

〈新杉田地域ケアプラザ〉

民間所有部分の設備更新に合わせて、すべての照明をHf管に交換したことで、平成23年の4月から5月分の電力使用量は、平成22年の同期間に比べて約30%も削減することができました。

LED照明とHf式蛍光灯

建物のエネルギー消費量に占める照明のエネルギー消費量の割合は意外に多く、東日本大震災による電力需給問題を受けて節電対策が急務となったことで、消費電力を抑えられるLED照明やHf式蛍光灯が注目されています。

LED照明…寿命が長く、消費電力が少ないことが特徴。LED電球は白熱電球の約40倍、LED照明器具(光源部分)は従来型蛍光灯の約7倍の寿命となっています。

Hf式蛍光灯…高周波点灯専用形蛍光灯。Hf表示されている専用器具と組み合わせて使用することで、消費電力を最大で約20%から30%程度削減することができます。

参考：日本工業規格(JIS)の照度基準(事務室の場合)：

執務室・・・500lx～750lx、会議室・集会室・キーボード操作・・・500lx

※lx(ルクス)とは、1㎡あたりの光束の量で、500lxはお店の売り場の明るさぐらいです。