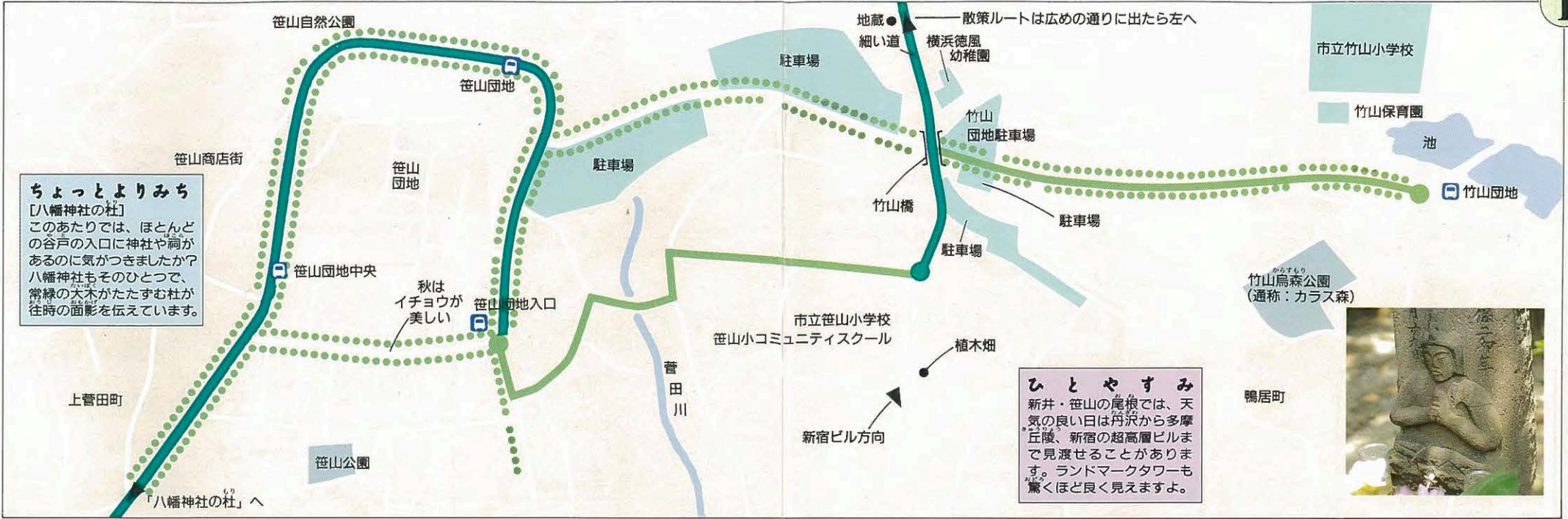
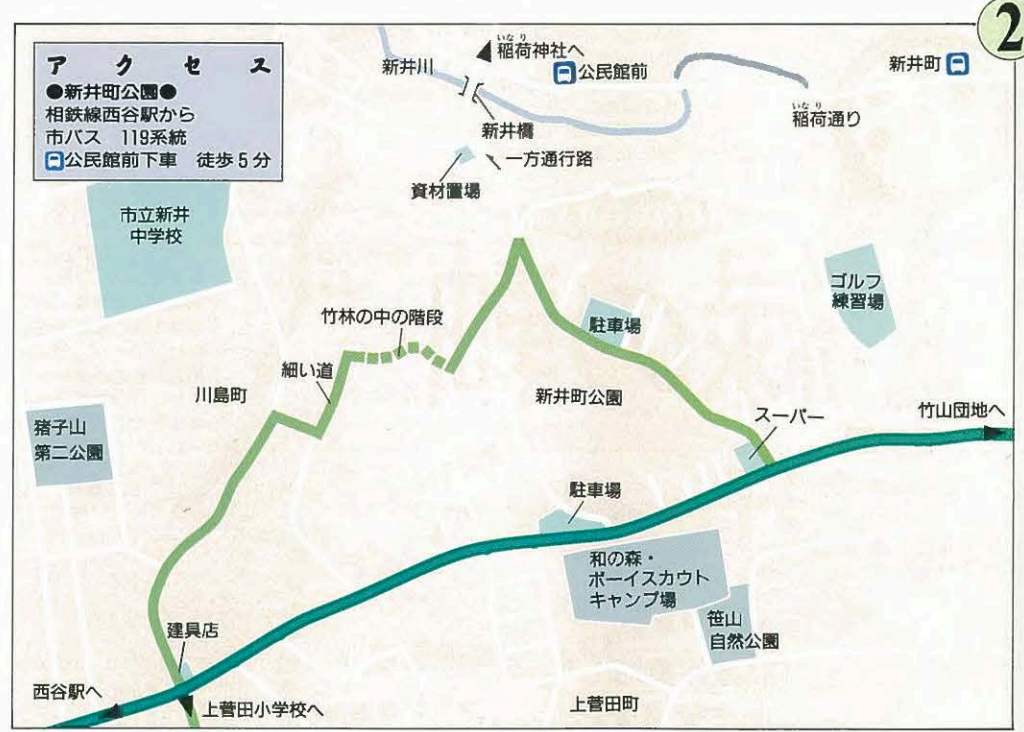


この地図は簡略化して制作しているため、距離や方位などが実際とは多少異なる場合があります。

1



2



3





この地図は簡略化して制作しているため、距離や方位などが実際とは多少異なる場合があります。

6



4



**ひとやすみ**  
 北原、西原、南原あたりは丘の上の「原」のたたすまいを色濃く残しています。雑木林や庭先の柿・栗、路傍の馬頭観音といった懐かしい風景があららこちらに見られます。治道には野菜の直売所も。

7



**ちょっとよみち**  
 【仏向・薩ヶ丘】  
 仏向の丘は、けやきの大木や風格のある屋敷構えをながめながら、心地よい起伏と風を感じて歩くにはよいところ。仏向矢ヶ塚公園には、まとまった斜面緑地が残されています。

5



**ひとやすみ**  
 【陣ヶ下溪谷】  
 スギ、ヒノキの暗い林の下はシダ類の宝庫。流れに生活排水が混じり、清流といえないのが残念です。環状2号線の建設により様子は変わりますが、自然を生かした公園として生まれ変わる計画です。



陣ヶ下溪谷







この地図は簡略化して制作しているため、距離や方位などが実際とは多少異なる場合があります。



### 探してみよう保土ヶ谷の動植物



●**シラカシ**  
古くから山に自生してきた常緑樹。ドングリは小型。切ると材木が白っぽいのがわかる。



●**クヌギ**  
樹液はカブト虫などの昆虫の大好物。ドングリは丸い。雑木林を代表する落葉樹。



●**ヤドリキ**  
ケイヤキ、エノキ、コナラなどの枝に寄生する常緑樹。冬は良く目立つ。



●**サクラ** (写真はウワミスザクラ)  
ソメイヨシノ、ヤマザクラのほか、川島町などにはウワミスザクラも自生している。



●**ツリフネソウ**  
川島小学校付近などに群生し、紅紫色のかわいらしい花を咲かせる。



●**ヌスビトハギ**  
野原などで遊んでいると腹に実がプチプチとくっつく。花は淡紅色または白色。



●**エゴノキ**  
5～6月ごろ下向きの白い花が咲き、黒っぽい実をつける。雑木林に多い落葉樹。

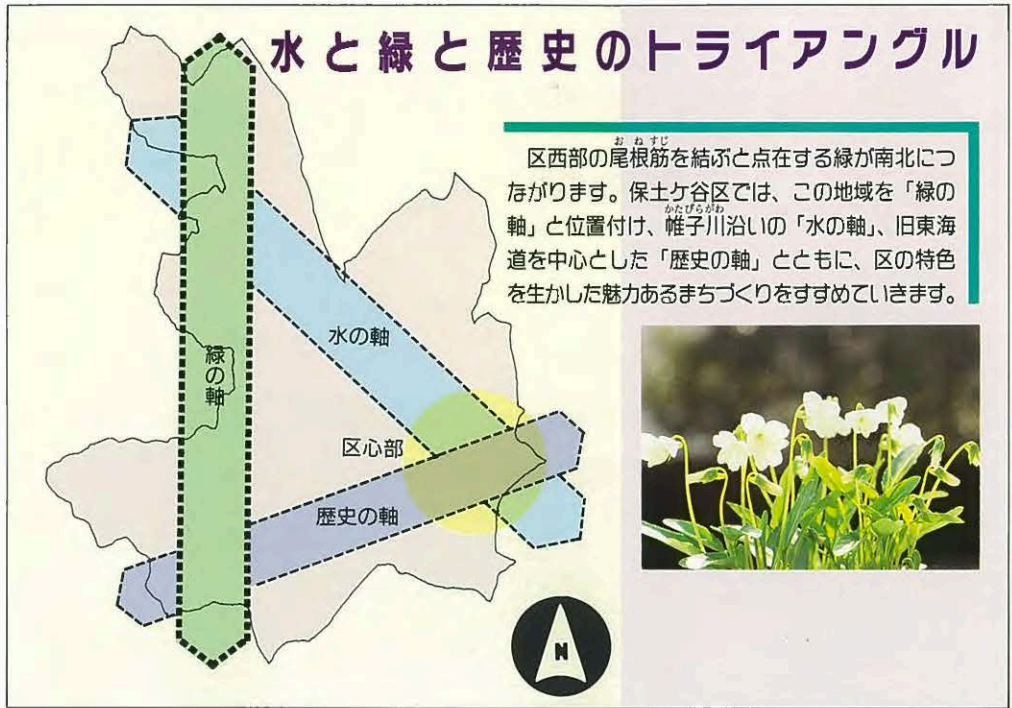


●**サワガニ**  
2 cm程度の淡水のカニ。川島町陣ヶ下渓谷などに棲んでいる。




●**タヌキ**  
川島町・仏向町などに出没。雑食で夜行性。

### 水と緑と歴史のトライアングル



区西部の尾根筋を結びと点する緑が南北につながります。保土ヶ谷区では、この地域を「緑の軸」と位置付け、帷子川沿いの「水の軸」、旧東海道を中心とした「歴史の軸」とともに、区の特徴を生かした魅力あるまちづくりをすすめていきます。



※このパンフレットは、古紙混入率40%の紙を使用しています。