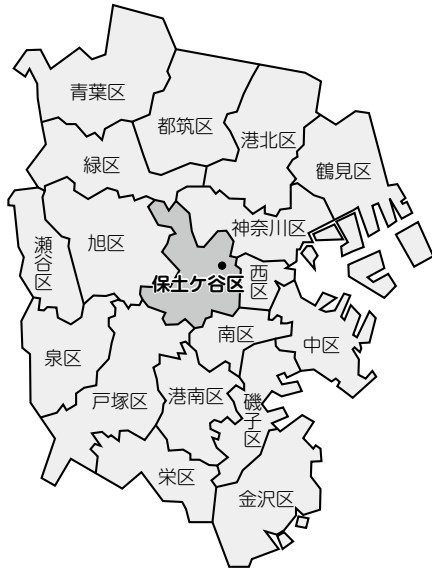


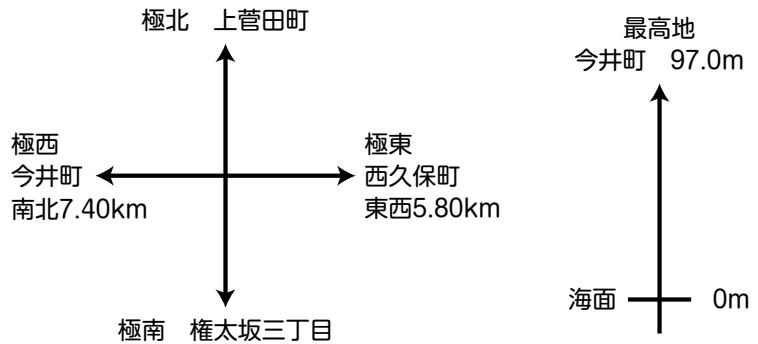
区の統計データ

1 土地

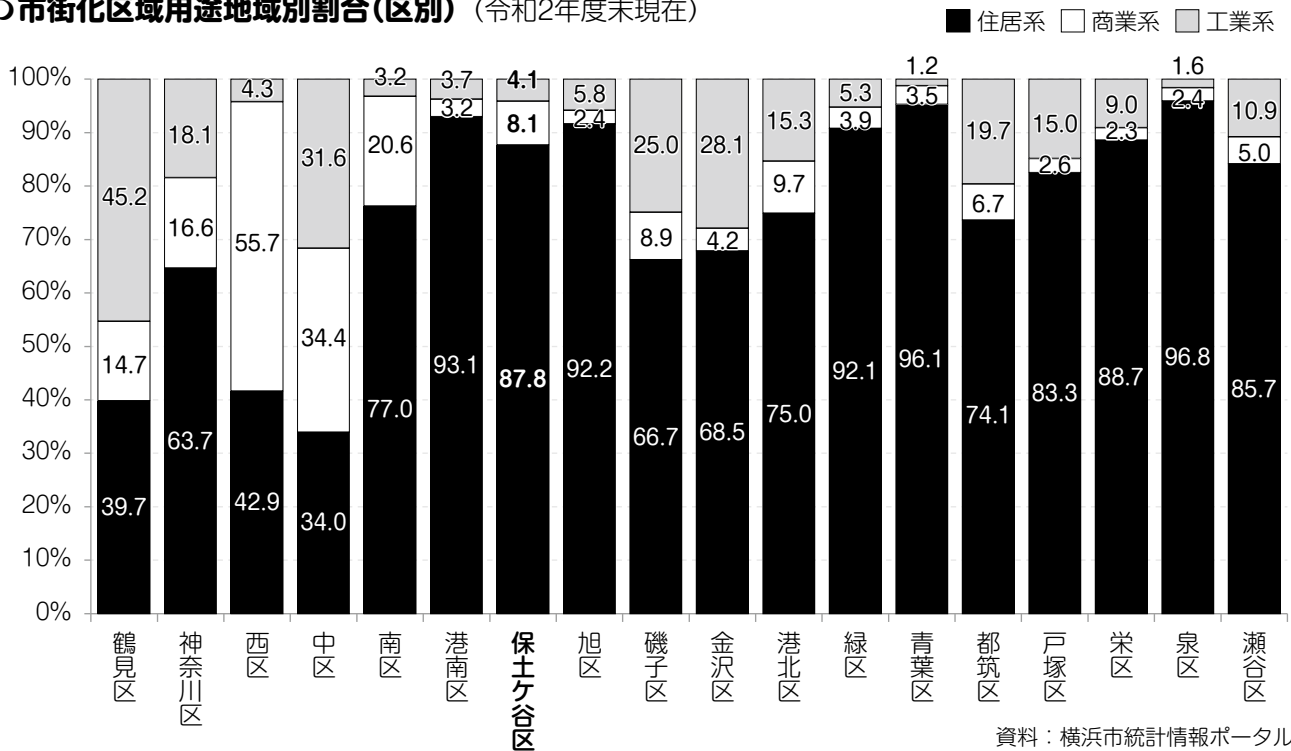
○保土ヶ谷区の位置



保土ヶ谷区は、横浜市の中央に位置し、東西に5.80km、南北に7.40kmあり、また、起伏に富んだ地形で山坂が多く、最高地は今井町で海拔97.0mとなっています。



○市街化区域用途地域別割合(区別) (令和2年度末現在)



資料：横浜市統計情報ポータル

○住宅地平均公示価格(区別) (令和3年1月1日現在)

区名	平均価格(円/m ²)	区名	平均価格(円/m ²)	区名	平均価格(円/m ²)
鶴見区	266,200	保土ヶ谷区	192,100	青葉区	295,400
神奈川区	275,200	旭区	187,000	都筑区	274,200
西区	296,900	磯子区	184,600	戸塚区	195,700
中区	355,500	金沢区	179,300	栄区	169,700
南区	220,100	港北区	305,300	泉区	197,900
港南区	199,900	緑区	216,600	瀬谷区	172,200

資料：横浜市統計情報ポータル