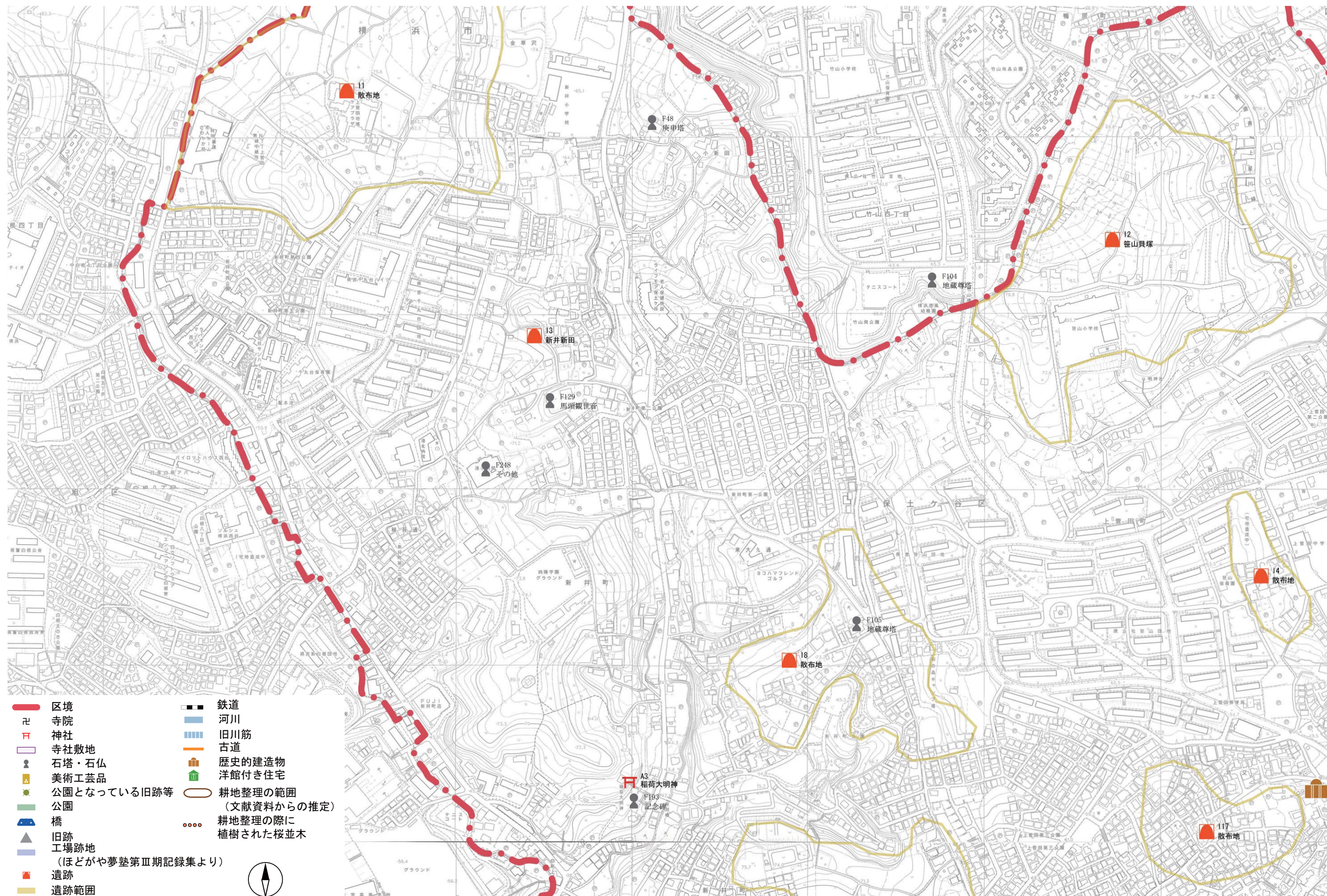
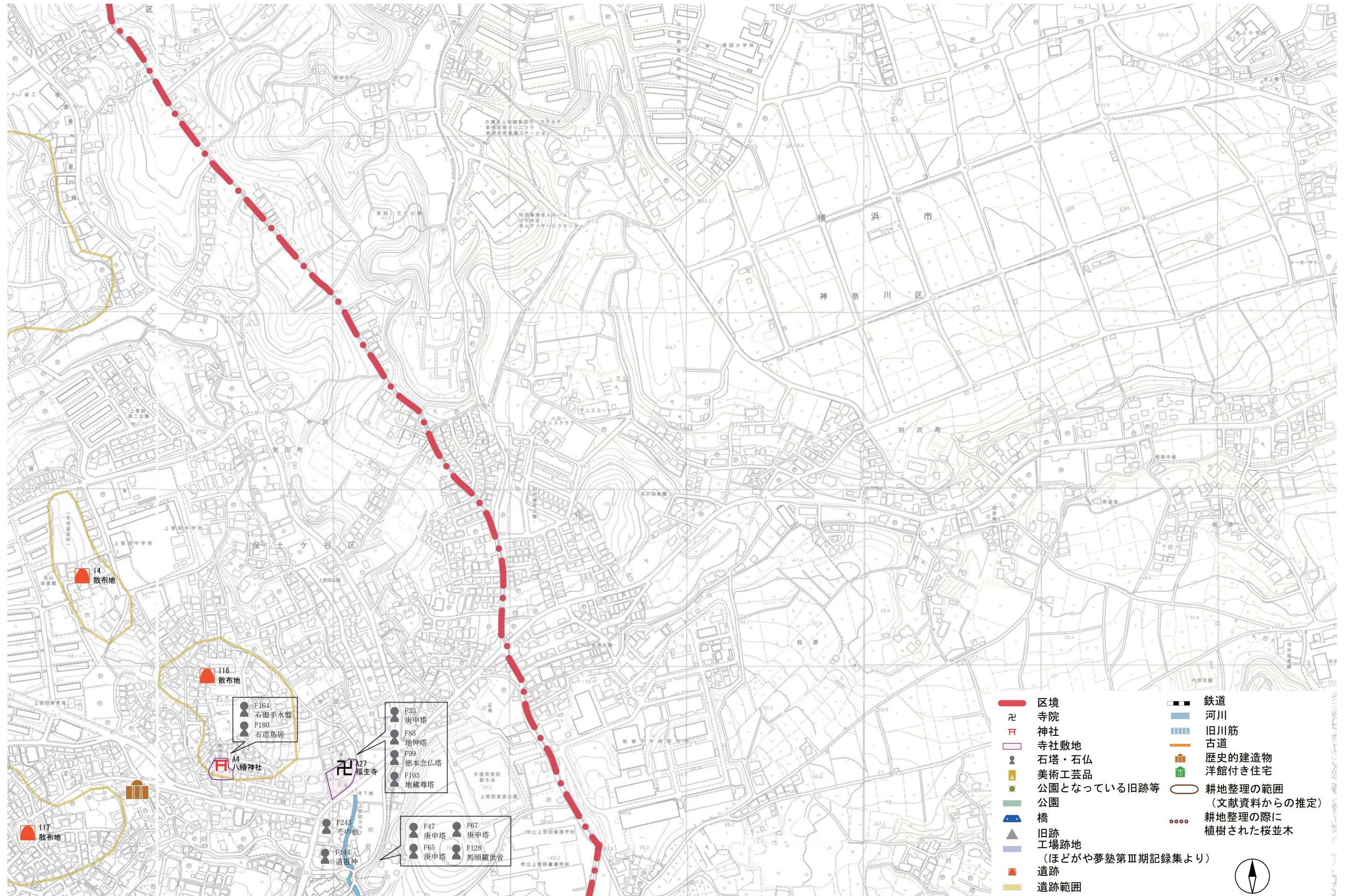


Ⅲ 「地域遺産」を活かした住環境づくりの展開

1. 保土ヶ谷区全域の地域遺産リストと分布

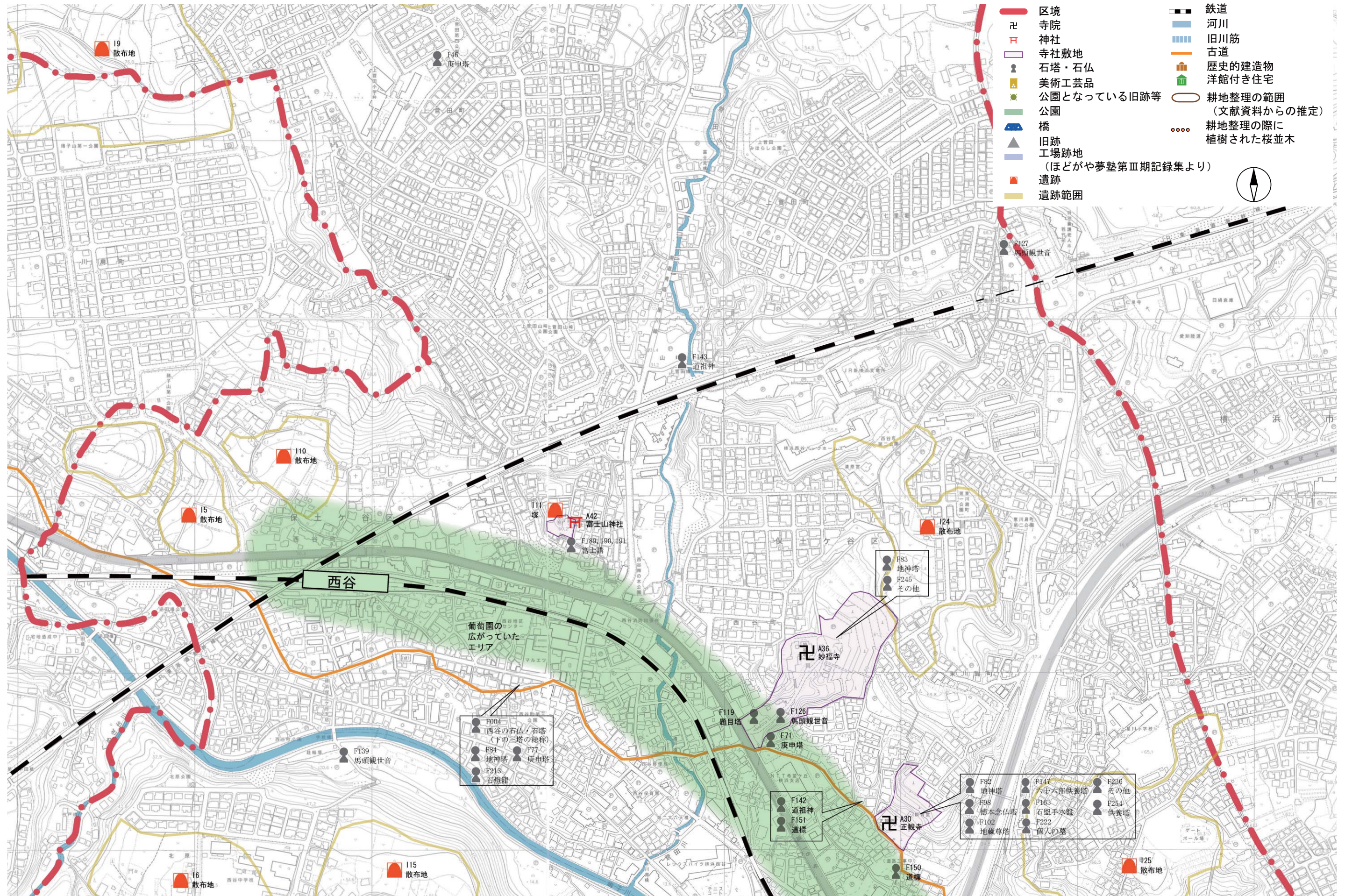


1. 保土ヶ谷区全域の地域遺産リストと分布



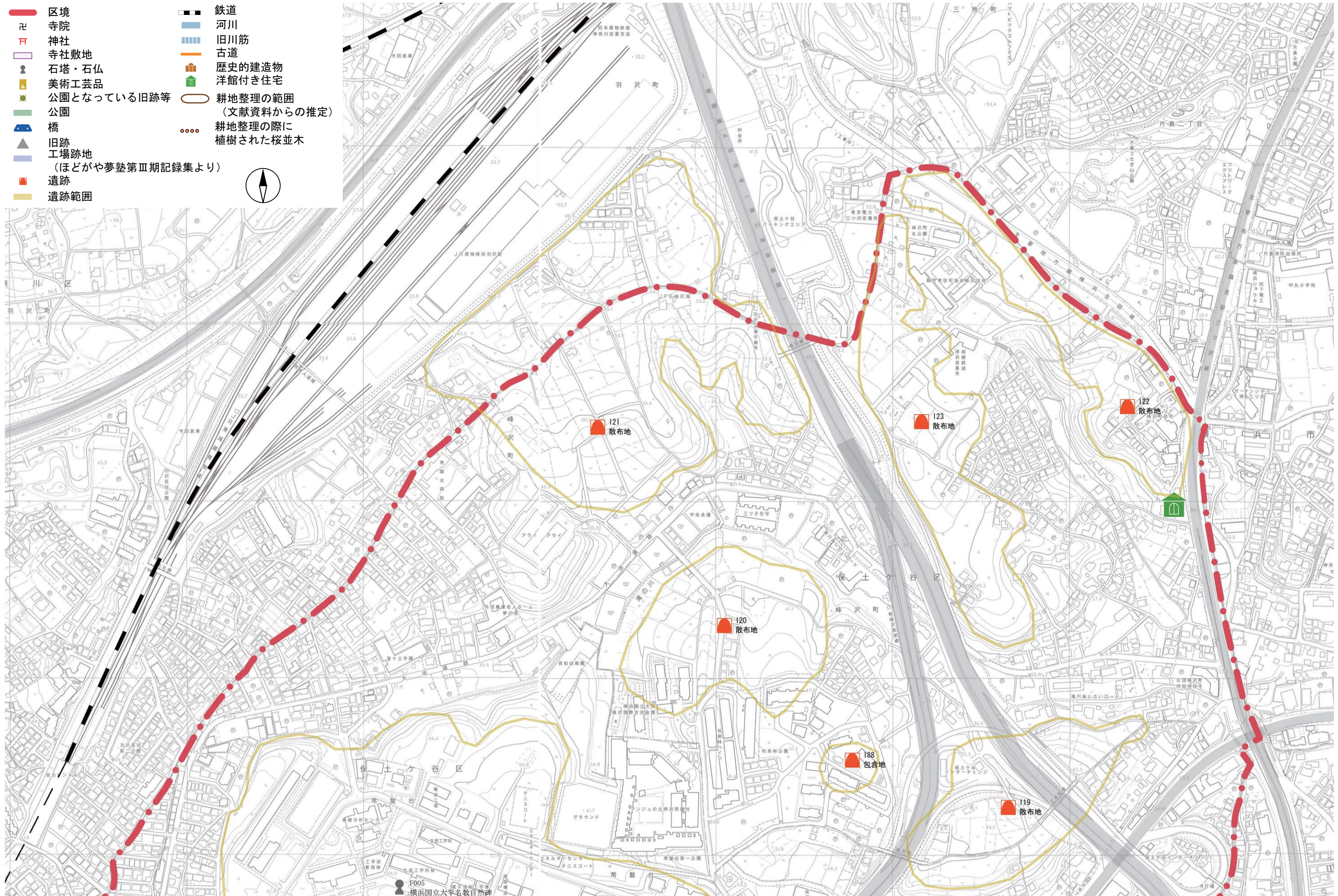
- | | | | |
|------------------------|-------------|-----------------------|-------------|
| — (Red dashed line) | 区境 | — (Black dashed line) | 鉄道 |
| 卍 (Black square) | 寺院 | — (Blue line) | 河川 |
| 卍 (Red square) | 神社 | — (Blue dashed line) | 旧川筋 |
| — (Purple outline) | 寺社敷地 | — (Orange line) | 古道 |
| ● (Black circle) | 石塔・石仏 | — (Green house icon) | 歴史的建造物 |
| ■ (Yellow square) | 美術工芸品 | — (Green house icon) | 洋館付き住宅 |
| ● (Green circle) | 公園となっている旧跡等 | — (Red outline) | 耕地整理の範囲 |
| — (Green line) | 公園 | — (Red outline) | (文献資料からの推定) |
| — (Blue line) | 橋 | — (Red dashed line) | 耕地整理の際に |
| ▲ (Blue triangle) | 旧跡 | — (Red dashed line) | 植樹された桜並木 |
| ▲ (Blue triangle) | 工場跡地 | — (Red dashed line) | |
| ▲ (Red triangle) | 遺跡 | | |
| — (Yellow dashed line) | 遺跡範囲 | | |

1. 保土ヶ谷区全域の地域遺産リストと分布



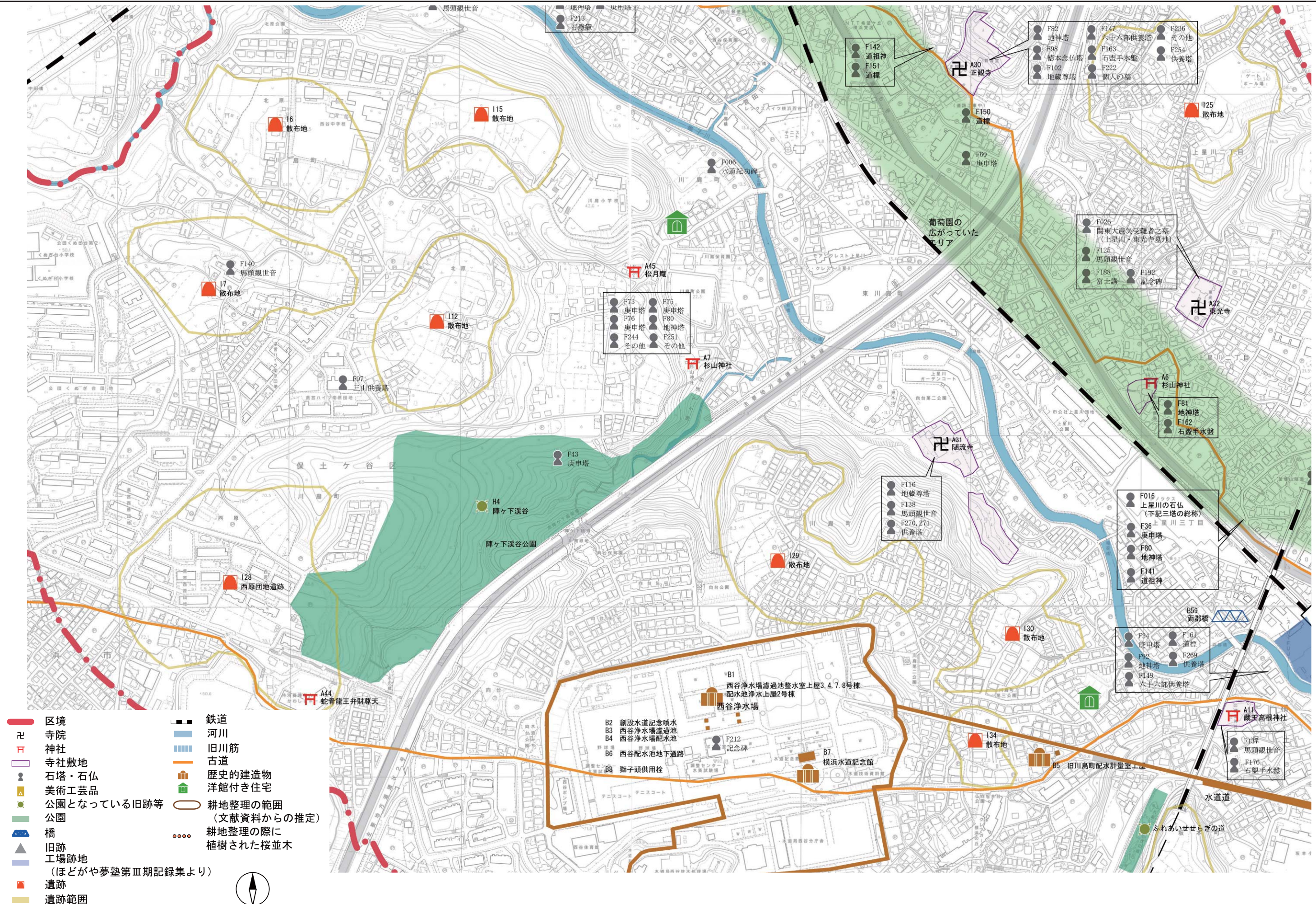
1. 保土ヶ谷区全域の地域遺産リストと分布

- 区境
- 卍 寺院
- 卍 神社
- 神社敷地
- 石塔・石仏
- 美術工芸品
- 公園となっている旧跡等
- 公園
- ▲ 橋
- ▲ 旧跡工場跡地
(ほどがや夢塾第Ⅲ期記録集より)
- 遺跡
- 遺跡範囲
- 鉄道
- 河川
- 旧川筋
- 古道
- 歴史的建造物
- 洋館付き住宅
- 耕地整理の範囲
(文献資料からの推定)
- 耕地整理の際に
植樹された桜並木



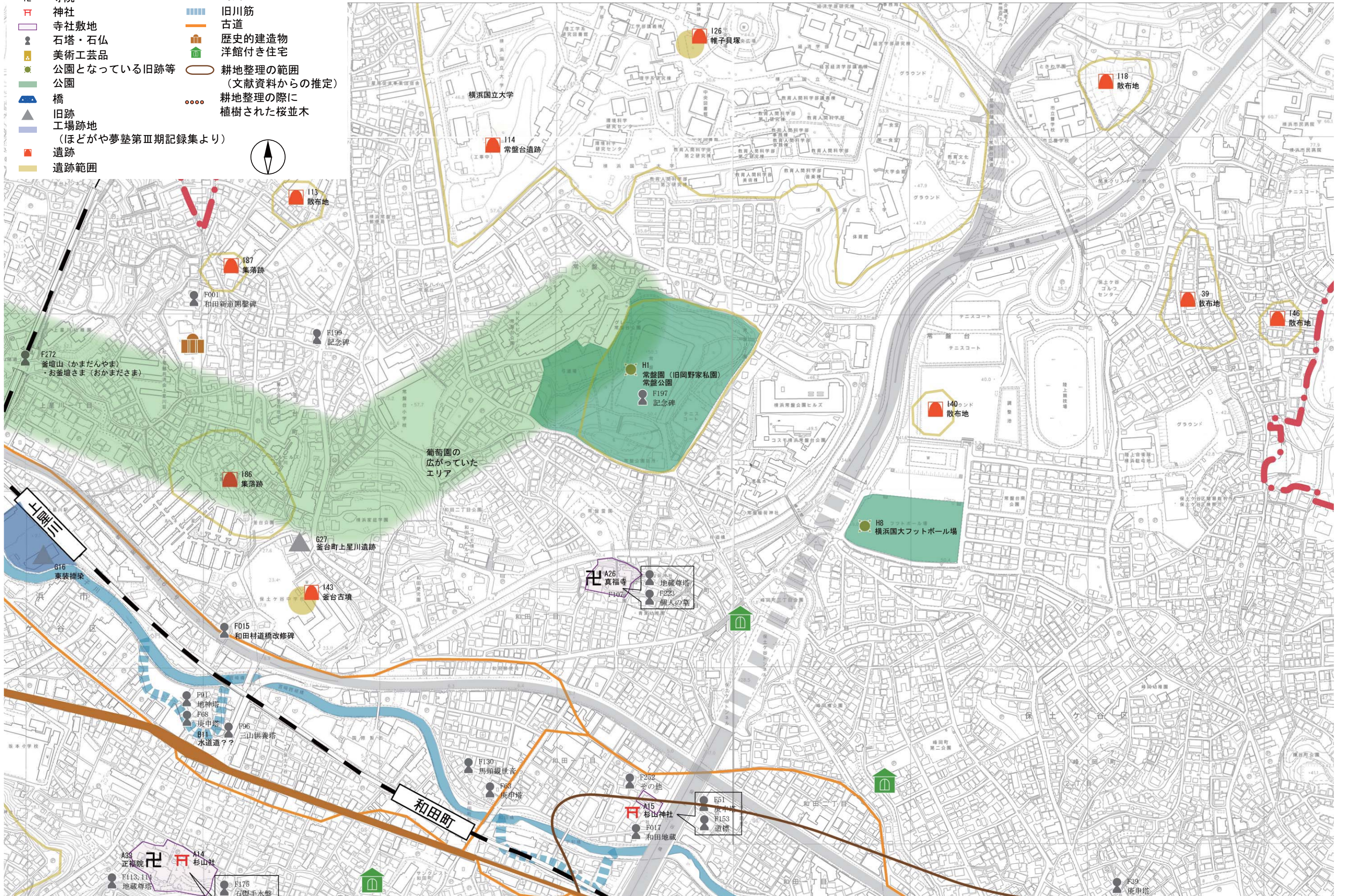
1. 保土ヶ谷区全域の地域遺産リストと分布

III 「地域遺産」を活かした住環境づくりの展開



1. 保土ヶ谷区全域の地域遺産リストと分布

- | | |
|--------------------------|------------------------|
| 区境 | 鉄道 |
| 寺院 | 河川 |
| 神社 | 旧川筋 |
| 寺社敷地 | 古道 |
| 石塔・石仏 | 歴史的建造物 |
| 美術工芸品 | 洋館付き住宅 |
| 公園となっている旧跡等 | 耕地整理の範囲
(文献資料からの推定) |
| 公園 | 耕地整理の際に
植樹された桜並木 |
| 橋 | |
| 旧跡 | |
| 工場跡地
(ほどがや夢塾第Ⅲ期記録集より) | |
| 遺跡 | |
| 遺跡範囲 | |



1. 保土ヶ谷区全域の地域遺産リストと分布

- 区境
- ⊕ 寺院
- ⊕ 神社
- 寺社敷地
- 石塔・石仏
- 美術工芸品
- 公園となっている旧跡等
- 公園
- 橋
- ▲ 旧跡
- 工場跡地
(ほどがや夢塾第三期記録集より)
- 遺跡
- 遺跡範囲
- 鉄道
- 河川
- 旧川筋
- 古道
- 歴史的建造物
- 洋館付き住宅
- 耕地整理の範囲
(文献資料からの推定)
- 耕地整理の際に
植樹された桜並木

