































凡 例

-  地域防災拠点 (指定避難所)
-  地域防災拠点区割
-  広域避難場所
-  帰宅困難者一時滞在施設
-  緊急給水栓
-  災害用地下水タンク
-  配水池
-  災害用井戸協力の家
(生活用水としての利用で、飲用ではありません)
-  消防団器具置場
-  サイレン (河川水位警報システム)
-  緊急輸送路
-  土砂災害警戒区域
-  急傾斜地崩壊危険区域
-  「土砂災害警戒情報」の発表とともに避難勧告を発令する対象区域
-  「土砂災害警戒情報」の発表とともに避難勧告を発令する場合の避難場所
-  公園
-  区界
-  町丁界
-  市営地下鉄
-  JR線
-  私鉄
-  区役所
-  病院
-  警察署
-  学校
-  交番・駐在所
-  その他の施設
-  消防署
-  消防出張所
-  主要な交差点名



4

5