






津波避難対象区域図

施設の凡例

-  津波避難施設
-  サイレン
(津波警報伝達システム)

避難対象区域

- 神奈川県が想定した慶長型地震の津波による浸水予測区域(浸水深)
-  1.20m以上～2.00m未満
 -  0.50m以上～1.20m未満
 -  0.00m以上～0.50m未満

海拔標示の凡例

-  海拔10m以上の区域
-  海拔5m以上10m未満の区域

1 : 6,500

0m 200m

※避難対象区域は、神奈川県が想定した「慶長型地震」の津波浸水予測区域及び横浜市が実施した検証によって河川遡上による影響の可能性があるとした区域からなります。

※この図に示す浸水予測区域等は、シミュレーション結果によるものです。実際の津波発生時には、この図に示す浸水よりも、広い範囲が浸水したり、浸水深が大きくなる場合があります。

※平成27年3月31日に県津波浸水予測が見直されていますが、現在、県の津波対策推進会議において、県下市町による対策が検討されていることから、現状では避難対象区域図の変更等はありません。

E

F