

横浜港港湾計画書

－ 軽易な変更 －

令和 7 年 1 2 月

横浜港港湾管理者

横 浜 市

本計画書は、港湾法第三条の三の規定に基づき

- ・平成 26 年 9 月 横浜市港湾審議会
- ・平成 26 年 11 月 交通政策審議会第 58 回港湾分科会

の議を経、その後の変更については

- ・平成 27 年 6 月 横浜市港湾審議会
- ・平成 27 年 12 月 横浜市港湾審議会
- ・平成 28 年 2 月 交通政策審議会第 62 回港湾分科会
- ・平成 28 年 7 月 横浜市港湾審議会
- ・平成 28 年 11 月 横浜市港湾審議会
- ・平成 29 年 11 月 横浜市港湾審議会
- ・平成 30 年 12 月 横浜市港湾審議会
- ・平成 31 年 3 月 交通政策審議会第 74 回港湾分科会
- ・令和元年 12 月 横浜市港湾審議会
- ・令和 2 年 12 月 横浜市港湾審議会
- ・令和 3 年 3 月 交通政策審議会第 81 回港湾分科会
- ・令和 3 年 12 月 横浜市港湾審議会
- ・令和 5 年 1 月 交通政策審議会第 87 回港湾分科会
- ・令和 5 年 12 月 横浜市港湾審議会
- ・令和 6 年 11 月 横浜市港湾審議会

の議を経た横浜港の港湾計画の軽易な変更をするものである。

目 次

変更理由	1
港湾施設の規模及び配置	2
1 専用埠頭計画	2
土地造成及び土地利用計画	3
1 土地利用計画	3
港湾の効率的な運営に関する事項	4
1 効率的な運営を特に促進する区域	4

変更理由

- (1) 立地企業の要請に対応するため、鶴見地区において、専用埠頭計画を変更する。
- (2) 大型コンテナ船の柔軟な受入に対応するため、本牧ふ頭地区において、土地利用計画及び効率的な運営を特に促進する区域を変更する。

港湾施設の規模及び配置

1 専用埠頭計画

1-1 鶴見地区

立地企業の要請に対応するため、以下の専用埠頭を撤去する。

既設

水深 6.4 m ドルフィン 1 バース

土地造成及び土地利用計画

大型コンテナ船の柔軟な受入に対応するため、本牧ふ頭地区において、土地利用計画を次のとおり変更する。

1 土地利用計画

単位：h a

用途 地区名	埠頭 用地	港湾 関連 用地	工業 用地	都市 機能 用地	交通 機能 用地	緑地	交流 厚生 用地	海面 処分 用地	合計
本牧ふ頭	(267) 267	(6) 6			(13) 13	(6) 6			(291) 291

注１）（）は、港湾の開発、利用及び保全並びに港湾に隣接する地域の保全に、特に密接に関連する土地利用計画で内数である。

注２）端数整理のため、内数の和は必ずしも合計とはならない。

注３）今回の変更に係る地区についてのみ記述した。

既定計画

単位：h a

用途 地区名	埠頭 用地	港湾 関連 用地	工業 用地	都市 機能 用地	交通 機能 用地	緑地	交流 厚生 用地	海面 処分 用地	合計
本牧ふ頭	(267) 267	(6) 6			(13) 13	(6) 6			(291) 291

注１）（）は、港湾の開発、利用及び保全並びに港湾に隣接する地域の保全に、特に密接に関連する土地利用計画で内数である。

注２）端数整理のため、内数の和は必ずしも合計とはならない。

注３）今回の変更に係る地区についてのみ記述した。

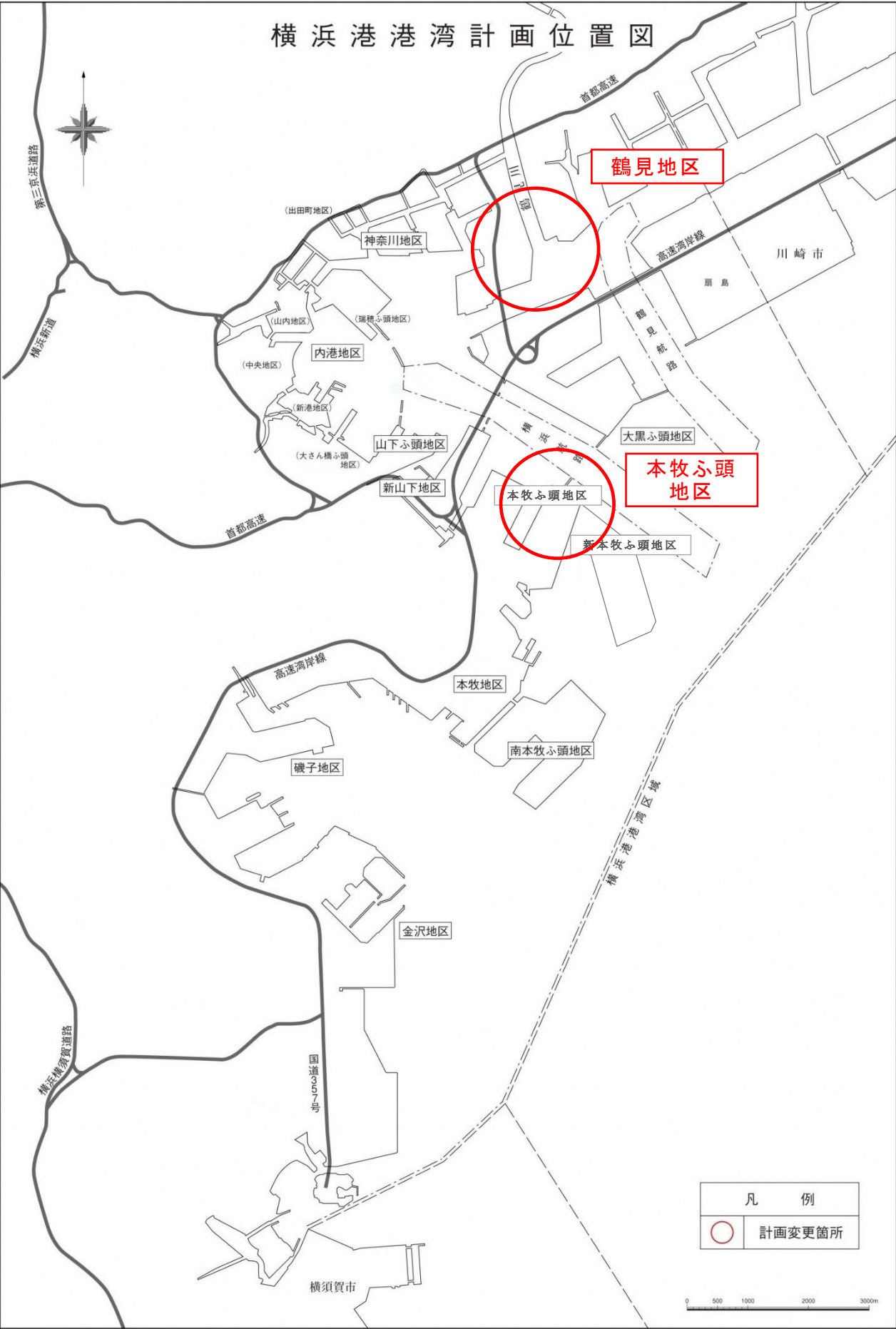
港湾の効率的な運営に関する事項

1 効率的な運営を特に促進する区域

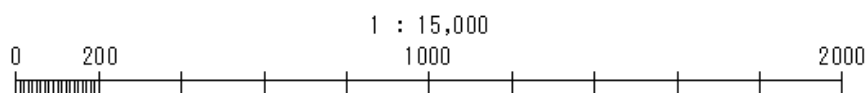
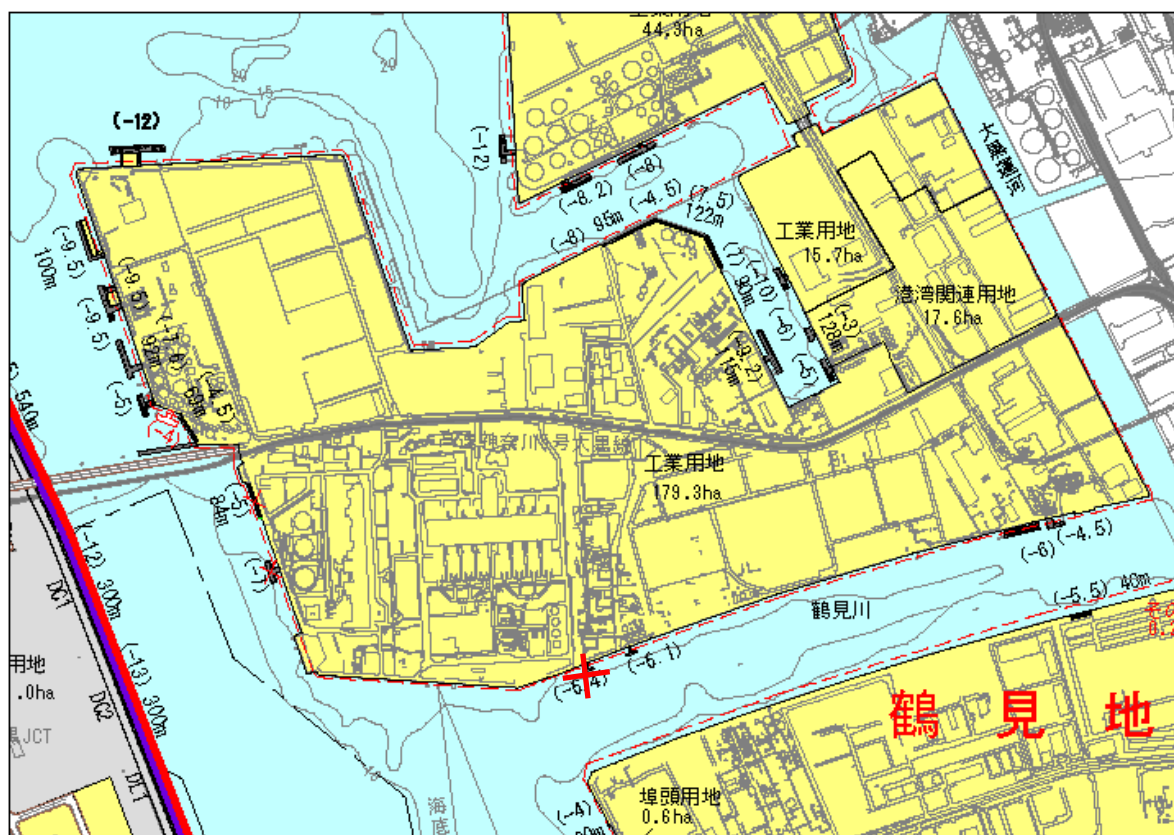
コンテナ船により輸送される貨物等を取扱う以下の埠頭について、効率的な運営を特に促進するよう措置することを計画する。(法第43条の11第1項の規定に基づく港湾運営会社によるものを含む。)

1-1 本牧ふ頭地区

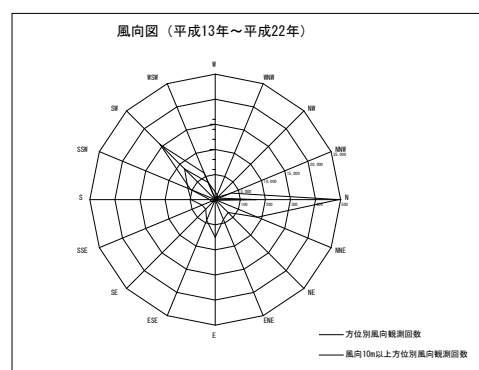
水深10m	岸壁2バース	延長400m	(コンテナ船用)	
				[既定計画] HB2, 3
水深16m	岸壁2バース	延長700m	(コンテナ船用)	
		(うち470m既設)		[既定計画] HBC1, 2
水深13m	岸壁3バース	延長900m	(コンテナ船用)	
				[既設] HC1~3
水深7.5m	岸壁1バース	延長240m	(内貿コンテナ船用)	
				[既定計画] HCD1
水深14m	岸壁1バース	延長500m	(コンテナ船用)	
		(うち400m既設)		[既定計画] HD1
水深16m	岸壁2バース	延長700m	(コンテナ船用)	
				[既設] HD4, 5
埠頭用地	267ha	(荷さばき施設用地及び保管施設用地)		
		(うち255ha既設)		[既定計画の変更計画]



横浜港港湾計画図 〔鶴見地区〕



凡 例		
	ドルフィン	(既 設)
		(既 定 計 画)
	施設撤去	(今 回 計 画)
	その他用地	(既 設)
		(既 定 計 画)
	利用形態の見直しの検討が必要な区域	



横浜港港湾計画図

〔本牧ふ頭地区（D突堤）〕

