

## 新横浜駅、小机駅、大倉山駅周辺地区 道路特定事業計画を策定しました

港北区では、「港北区バリアフリー基本構想」を令和5年11月に策定しました。これは、平成18年度に策定した新横浜駅周辺地区の見直しに加えて、新横浜駅周辺地区と一体の駅勢圏を有する小机駅周辺、大倉山駅周辺地区をあわせた基本構想です。

これを受け、今回、道路のバリアフリー化のための事業内容、実施予定期間等を定めた「**道路特定事業計画\***」を策定しました。

今後は、この計画に基づき、基本構想の策定から10年後の令和15年度までを目標に子どもから高齢者まで誰にもやさしい歩行空間の整備を進めます。


### ※道路特定事業計画とは

基本構想で定められた重点整備地区内において、道路管理者が基本構想に沿って以下の事項を定めるものです。

- 道路特定事業を実施する「道路の区間」
- 区間ごとに実施すべき道路特定事業の「内容及び実施予定期間」
- その他道路特定事業の実施に際し「配慮すべき重要事項」

### ■対策の一例

#### 歩道の平坦性の改善



車いす使用者やベビーカー利用者等が通行しやすいよう横断勾配が急な歩道の勾配を改善します。

#### 視覚障害者誘導用ブロックの整備



横断歩道に接する歩道に視覚障害者誘導用ブロックを整備します。

《道路特定事業計画は道路局施設課のホームページをご覧ください》

横浜市の道路のバリアフリー事業 [検索](#)

### お問合せ先

道路局施設課バリアフリー対策等担当課長	宮本 康司	Tel 045-671-3559
港北区港北土木事務所副所長	清水 幸治	Tel 045-531-7361



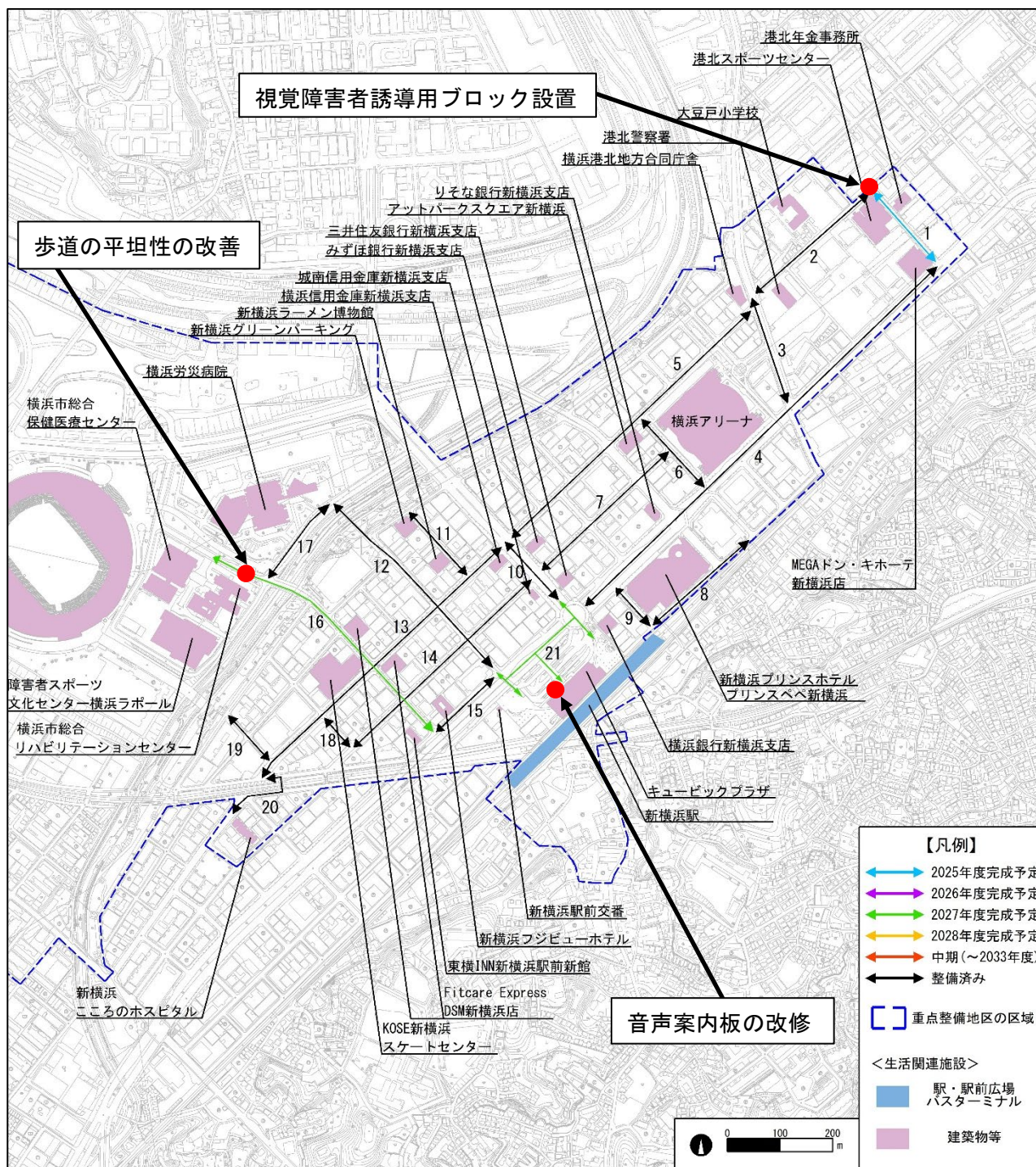
**GREEN×EXPO 2027**  
YOKOHAMA JAPAN

2027年国際園芸博覧会 2027年3月～9月 横浜・上瀬谷





新横浜駅周辺地区



【横浜市建築局都市計画基本図データ（地図情報レベル2500）により作成】

横浜市地形図複製承認番号 令6建都計第9019号



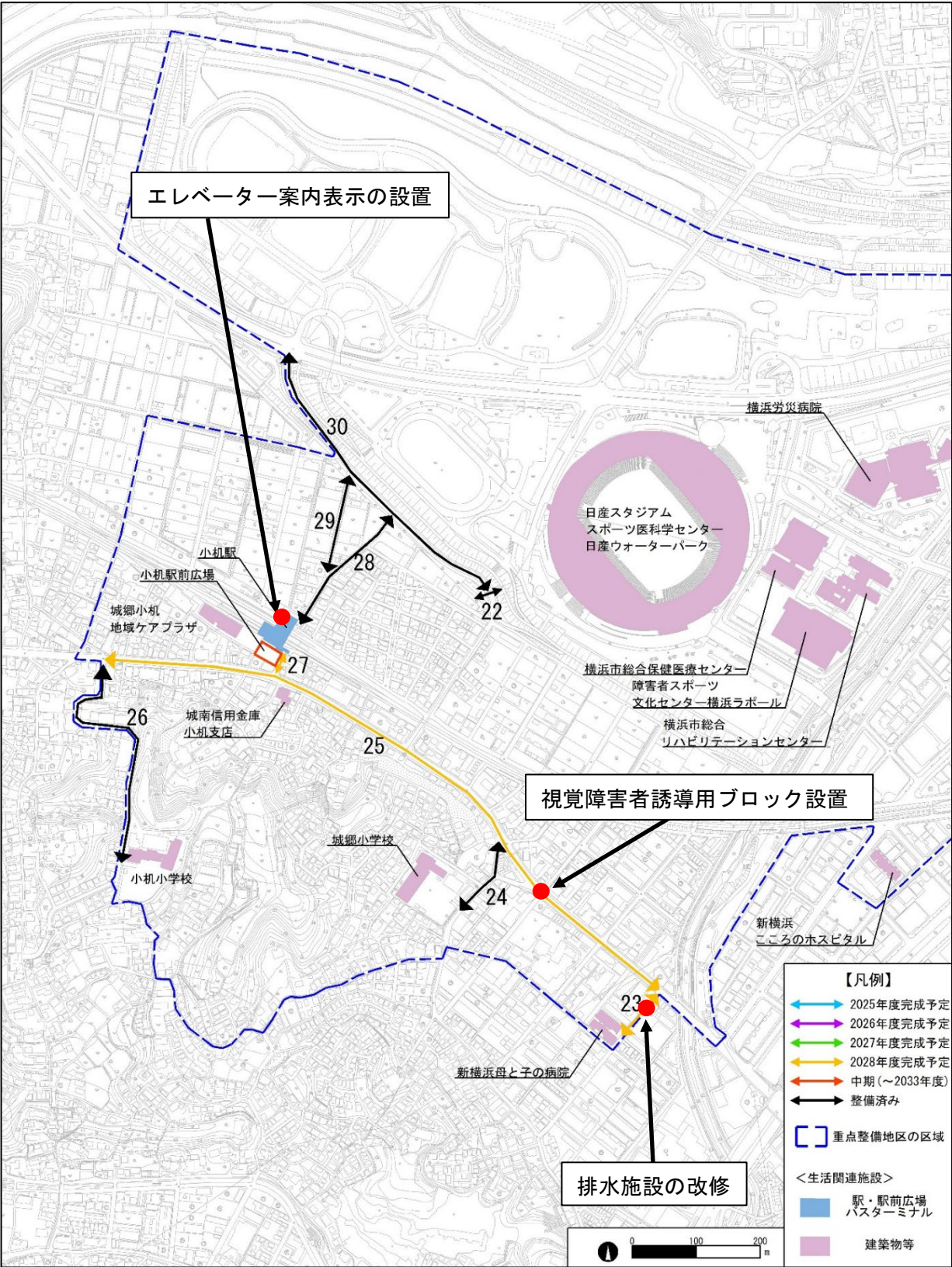
**GREEN x EXPO 2027**  
YOKOHAMA JAPAN

2027年国際園芸博覧会 2027年3月～9月 横浜・上瀬谷





小机駅周辺地区



【横浜市建築局都市計画基本図データ（地図情報レベル 2500）により作成】

横浜市地形図複製承認番号 令6建都計第9019号



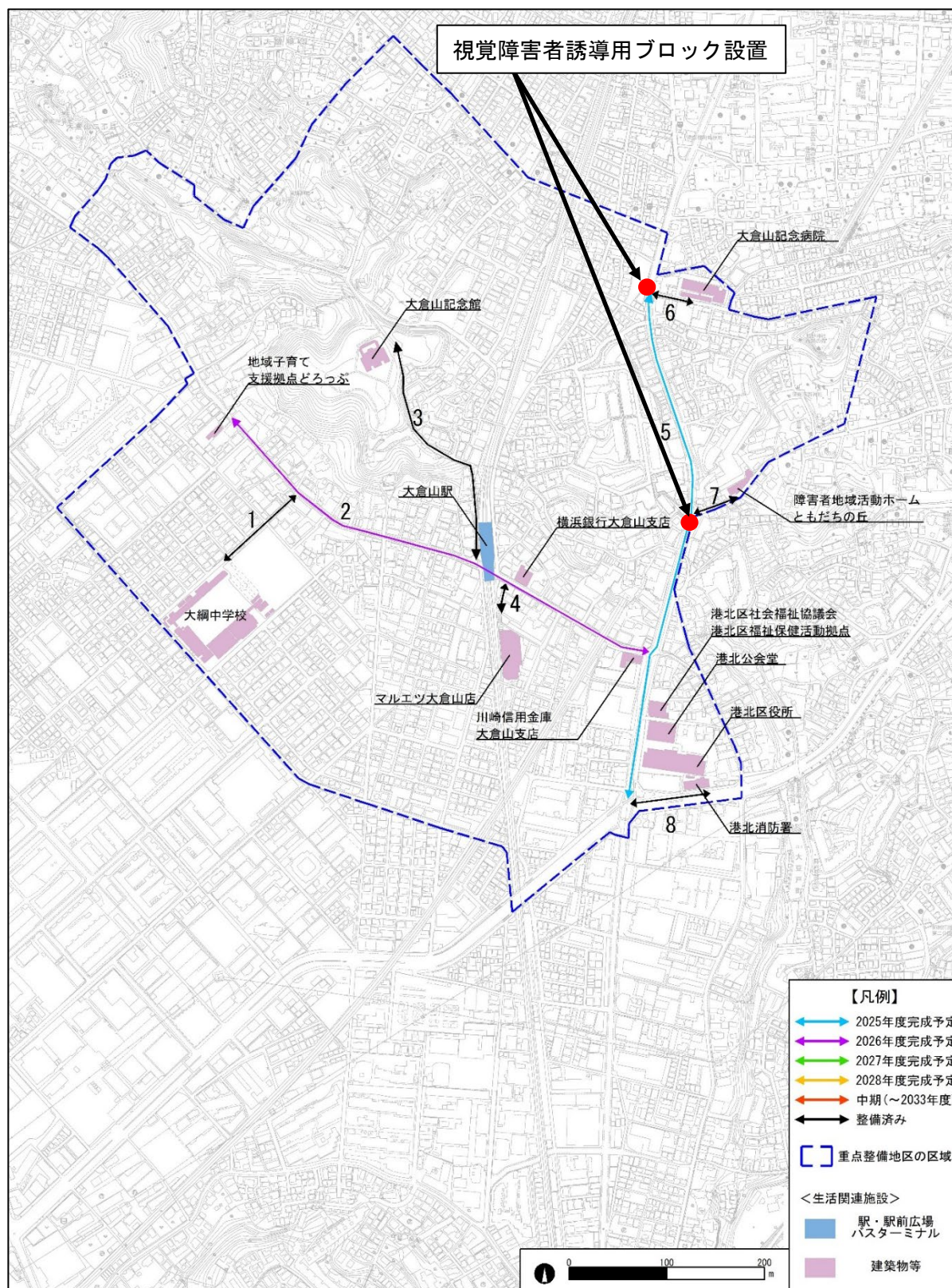
GREEN×EXPO 2027  
YOKOHAMA JAPAN

2027年国際園芸博覧会 2027年3月～9月 横浜・上瀬谷





大倉山駅周辺地区



【横浜市建築局都市計画基本図データ（地図情報レベル 2500）により作成】

横浜市地形図複製承認番号 令6建都計第9019号



**GREEN x EXPO 2027**  
YOKOHAMA JAPAN

2027年国際園芸博覧会 2027年3月～9月 横浜・上瀬谷

