


道路や水路との境界を来庁せずに確認できるようになります！ ～港北区・青葉区からスタート～

横浜市では、市が管理する道路、河川又は水路（道水路等）とこれに接する土地との境界を明らかにするために境界調査を行い、道水路等境界調査図を作成しています。このたび、各区土木事務所及び横浜市庁舎の専用端末により提供している道水路等境界調査図の Web 公開を始めます。今後は、自宅や職場の端末から閲覧できるようになり、市民の皆さまの利便性が向上します。

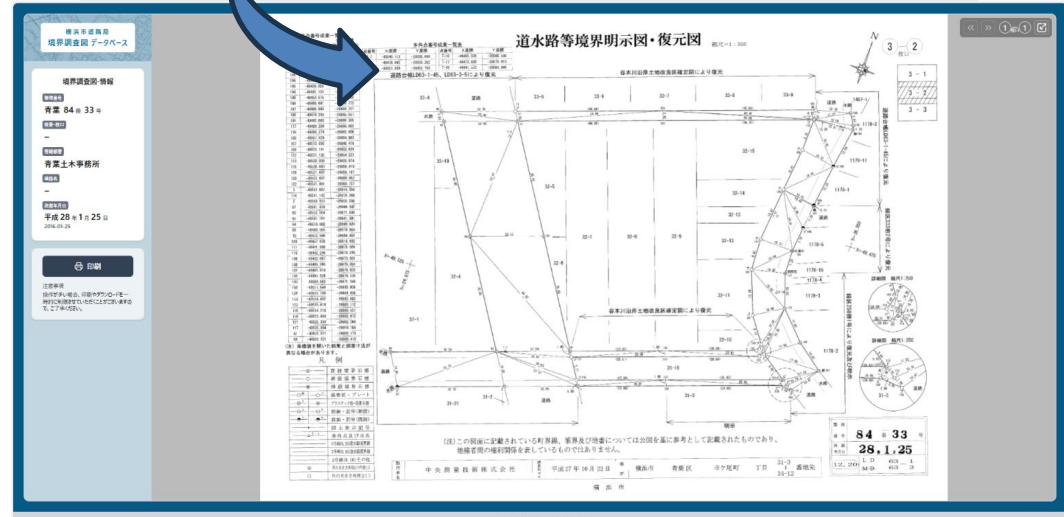
また、職員が現場で活用することで、迅速な市民対応ができるなど市民サービスの向上と業務効率化が期待できます。

令和8年1月20日（火）午後2時に港北区・青葉区の道水路等境界調査図を公開し、令和9年度末までに全区公開できるよう段階的に進めます。



「よこはまのみち」から「道水路等境界調査図」が見られるようになるよ！

※詳細の操作方法は裏面に掲載



道水路等境界明示図・復元図

境界調査図 アーカイブ

境界調査図 情報

青葉 84 区 33 号

青葉土木事務所

平成 28 年 1 月 25 日

図例

（注）この図面に記載されている測量線、境界及び地籍については公図を基に作成されたものであり、地籍変更の権利関係を示しているものではありません。

中央 西 東 経 緯 式 公 共 平成 27 年 10 月 22 日 横浜 市 青 葉 区 図 方 配 置 丁 目 33-3 委託先 33-12

図 例 中

84 区 33 号

28.1.25

122.350 40.00 40.00 28

裏面あり

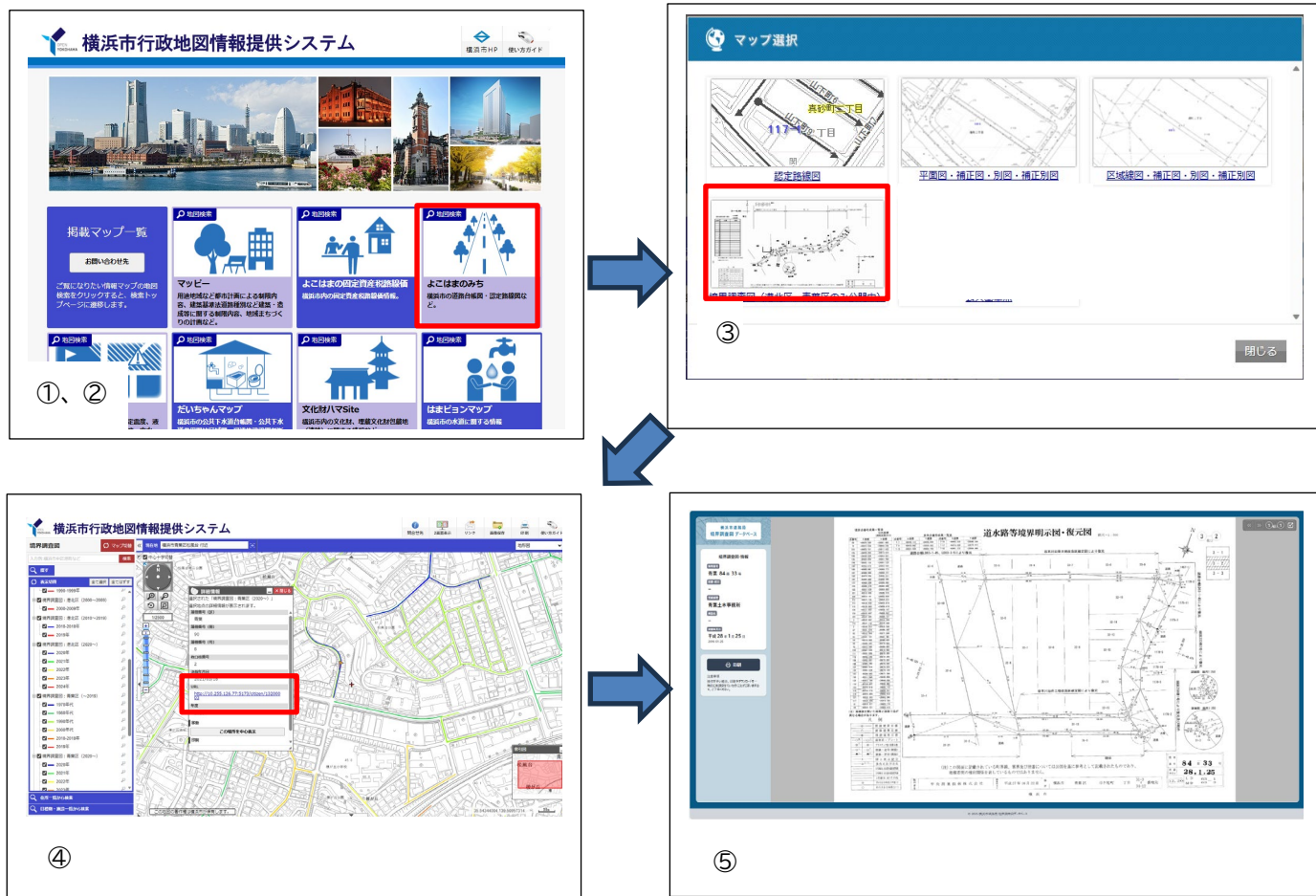


GREEN×EXPO 2027
YOKOHAMA JAPAN

2027年国際園芸博覧会 2027年3月～9月 横浜・上瀬谷

今後の予定	
令和7年度	港北、青葉（令和8年1月20日から）、保土ヶ谷、磯子（3月17日から）
令和8年度	戸塚、旭、港南、泉、神奈川、瀬谷、鶴見
令和9年度	南、栄、緑、都筑、中、西、金沢、市境

～操作の流れ～（画面キャプチャは抜粋です）



- ① 横浜市行政地図情報提供システムへアクセス
<https://www.city.yokohama.lg.jp/yokohama/Portal>
- ② よこはまのみちを選択
- ③ マップ選択内の境界調査図を選択
- ④ 利用規約に同意→位置選択画面で目的地を探す→地図内の該当する索引線をクリックし、詳細情報の境界調査図をクリック
- ⑤ 注意事項を同意→境界調査図が表示



お問合せ先		
道路局道路調査課長	麻生 裕昌	Tel 045-671-2744



GREEN×EXPO 2027
YOKOHAMA JAPAN

2027年国際園芸博覧会 2027年3月～9月 横浜・上瀬谷

