

## 道路占用入札を実施します

道路用地の有効活用を図るため、横浜市道路占用入札制度運用要綱に基づき、戸塚区及び金沢区の道路の土地利用について、希望者を募集します。

道路局マスコットキャラクター  
ミチローくん

## 1 占用入札の概要

※別添図面参照（横浜市ホームページからもご覧いただけます。）

	所在地	占用面積	認定の有効期間	募集用途	占用料の最低額 (㎡/年)【注】	占用入札の方式
(1)	戸塚区品濃町 500-6	595.93 ㎡	令和16年 3月31日まで	自動車駐車場	5,500円 (2,750円※)	価格評価 (金額のみ)
				駐輪場	6,686円 (3,343円※)	
(2)	金沢区釜利谷東六丁目 738番1の一部 ほか	242.02 ㎡	令和16年 3月31日まで	自動車駐車場	5,500円 (2,750円※)	価格評価 (金額のみ)
				駐輪場	3,919円 (1,959円※)	

【注】占用料の最低額については、横浜市道路占用料条例に基づき定めています。

※ 「駐車場法に規定する路外駐車場」（時間貸駐車場等）及び「一般公共の用に供される自転車等駐車器具」は入札最低額が半額になります。

用途を組み合わせた場合は、組み合わせた用途の中で最も金額が高い占用料の額が最低額となります。

## 2 主なスケジュール

- |                     |               |
|---------------------|---------------|
| (1) 募集要項（入札占用指針）の公示 | 令和5年11月15日（水） |
| (2) 入札占用計画の提出期限     | 令和5年12月15日（金） |
| (3) 開札              | 令和6年2月6日（火）   |
| (4) 道路占用開始予定日       | 令和6年4月1日（月）   |

## 3 募集要項（入札占用指針）

本件の詳細については、横浜市ホームページで募集要項（入札占用指針）をご確認ください。

(URL) [https://www.city.yokohama.lg.jp/kurashi/machizukuri-kankyo/doro/kanri\\_senyo/shisankatsuyo/senyoshishin.html](https://www.city.yokohama.lg.jp/kurashi/machizukuri-kankyo/doro/kanri_senyo/shisankatsuyo/senyoshishin.html)道路局マスコットキャラクター  
ミチルちゃん

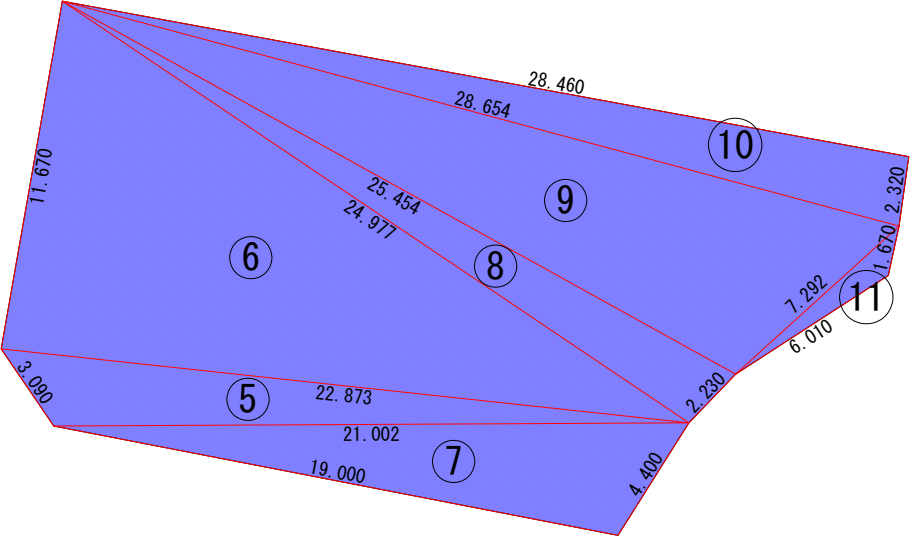
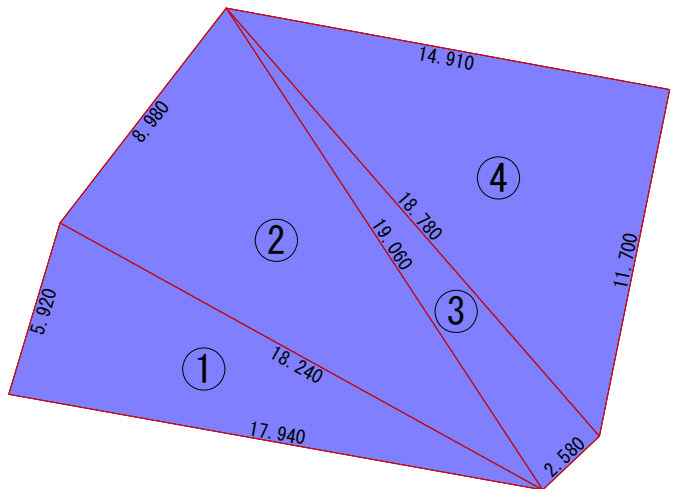
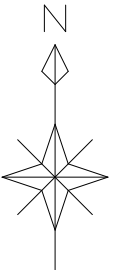
お問合せ先

道路局管理課長 南 正也 Tel 045-671-2753









占用範囲と管理範囲は現況を優先とします。  
方位は目安です。

: 占用範囲 595.93m<sup>2</sup>

戸塚区品濃町				
符号	辺A	辺B	辺C	面積
1	18.240	5.920	17.940	52.76
2	19.060	8.980	18.240	80.94
3	19.060	2.580	18.780	24.21
4	18.780	11.700	14.910	87.21
合計				245.12

戸塚区品濃町				
符号	辺A	辺B	辺C	面積
5	22.873	3.090	21.002	26.91
6	24.977	11.670	22.873	133.17
7	21.002	19.000	4.400	38.95
8	25.454	24.977	2.230	27.44
9	28.654	25.454	7.292	87.83
10	28.654	2.320	28.460	32.98
11	7.292	6.010	1.670	3.53
合計				350.81

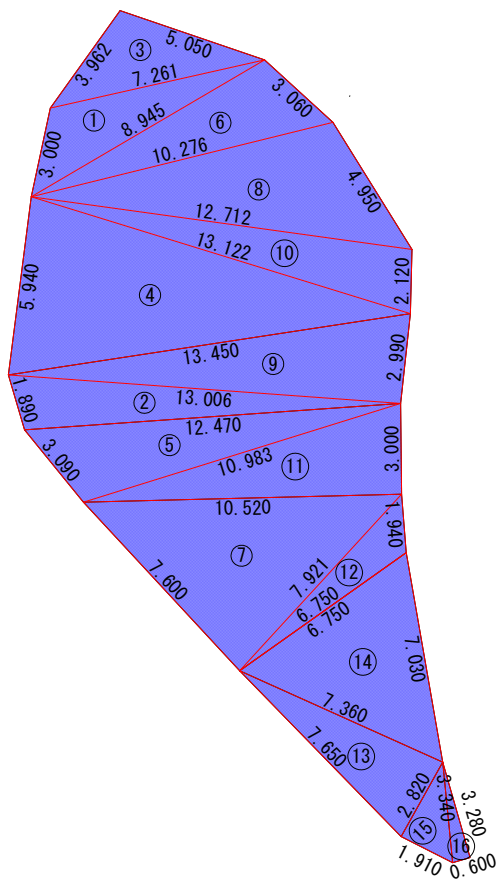
所在地	横浜市戸塚区品濃町500番6
図面名	平面図
縮尺	S=1/250
<b>横浜市道路局</b>	



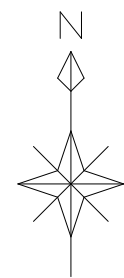








金沢区釜利谷東六丁目				
符号	辺A	辺B	辺C	面積
1	8.945	7.261	3.000	9.89
2	13.006	1.890	12.470	11.51
3	7.261	5.050	3.962	9.58
4	13.450	13.122	5.940	38.40
5	12.470	3.090	10.983	15.74
6	10.276	3.060	8.945	13.07
7	10.520	7.600	7.921	30.00
8	12.712	4.950	10.276	24.18
9	13.450	13.006	2.990	19.43
10	13.122	2.120	12.712	13.39
11	10.983	10.520	3.000	15.78
12	7.921	6.750	1.940	5.62
合計				206.59



金沢区釜利谷東一六丁目				
符号	辺A	辺B	辺C	面積
13	7.650	2.820	7.360	10.34
14	7.360	7.030	6.750	21.42
15	3.340	2.820	1.910	2.69
16	3.340	0.600	3.280	0.98
合計				35.43

占用範囲と管理範囲は現況を優先とします。  
方位は目安です。

 : 占用範囲 242.02m<sup>2</sup>

所在地	横浜市金沢区釜利谷東六丁目
図面名	平面図
縮尺	S = 1 / 250
横浜市道路局	