

～緑区バリアフリー基本構想を作成しました～ 長津田駅周辺地区、中山駅周辺地区、鴨居駅周辺地区の バリアフリー化を進めます！

横浜市では、バリアフリー法に基づくバリアフリー基本構想の作成を各区1地区で平成28年度末までに完了しています。現在は、更なるバリアフリー化を推進するため、作成済み地区の見直し（スパイラルアップ）も含めた各区内の複数の駅周辺で基本構想の検討を進めています。

このたび、緑区において新たに長津田駅周辺地区、中山駅周辺地区、鴨居駅周辺地区をあわせて緑区バリアフリー基本構想を作成しました。

地域の皆さまや福祉関係団体、学識経験者、事業者、行政関係者などから構成される「区部会」を設置し、「まちあるき点検・ワークショップ」や「バリアフリーに関する意見募集」の実施など、令和4年2月から約2年、地域の皆さまの声を反映しながら検討を重ね、基本構想の作成に取り組みました。

区部会での意見交換の様子



96名が参加したまちあるき点検



ワークショップによる課題整理



～バリアフリー基本構想とは～

旅客施設を中心とした地区や、高齢者、障害者等が利用する施設が集まった地区（重点整備地区）において、公共交通機関、道路、建築物、路外駐車場、都市公園、信号機等のバリアフリー化を重点的かつ一体的に推進するため、重点整備地区の範囲、生活関連施設、生活関連経路、バリアフリー化のために実施すべき事業（特定事業）の内容等を定めるものです。

生活関連施設・生活関連経路とは

生活関連施設は高齢者、障害者等が日常生活又は社会生活において利用する旅客施設、官公庁施設、福祉施設などの施設のことで、生活関連経路はその施設間を結ぶ経路のことです。

事業実施に向けた今後の流れ

今後は、公共交通事業者、神奈川県公安委員会、建築物の管理者、横浜市など、各事業者がバリアフリー基本構想に基づいてバリアフリー化のための事業計画を作成し、概ね10年後の令和15年度（2033年度）までを目標に事業を進めます。

基本構想の公表

道路局企画課と緑区役所区政推進課広報相談係で閲覧できます。各区役所および図書館、市民情報センターにも配架する予定です。また、横浜市のホームページでもご覧になれます。

緑区バリアフリー基本構想



お問合せ先

道路局企画課長

樽川 正弘 Tel 045-671-2746

緑区区政推進課長

尾立 裕紀 Tel 045-930-2218

基本構想に位置付けた主な事業 < 長津田駅周辺地区 >



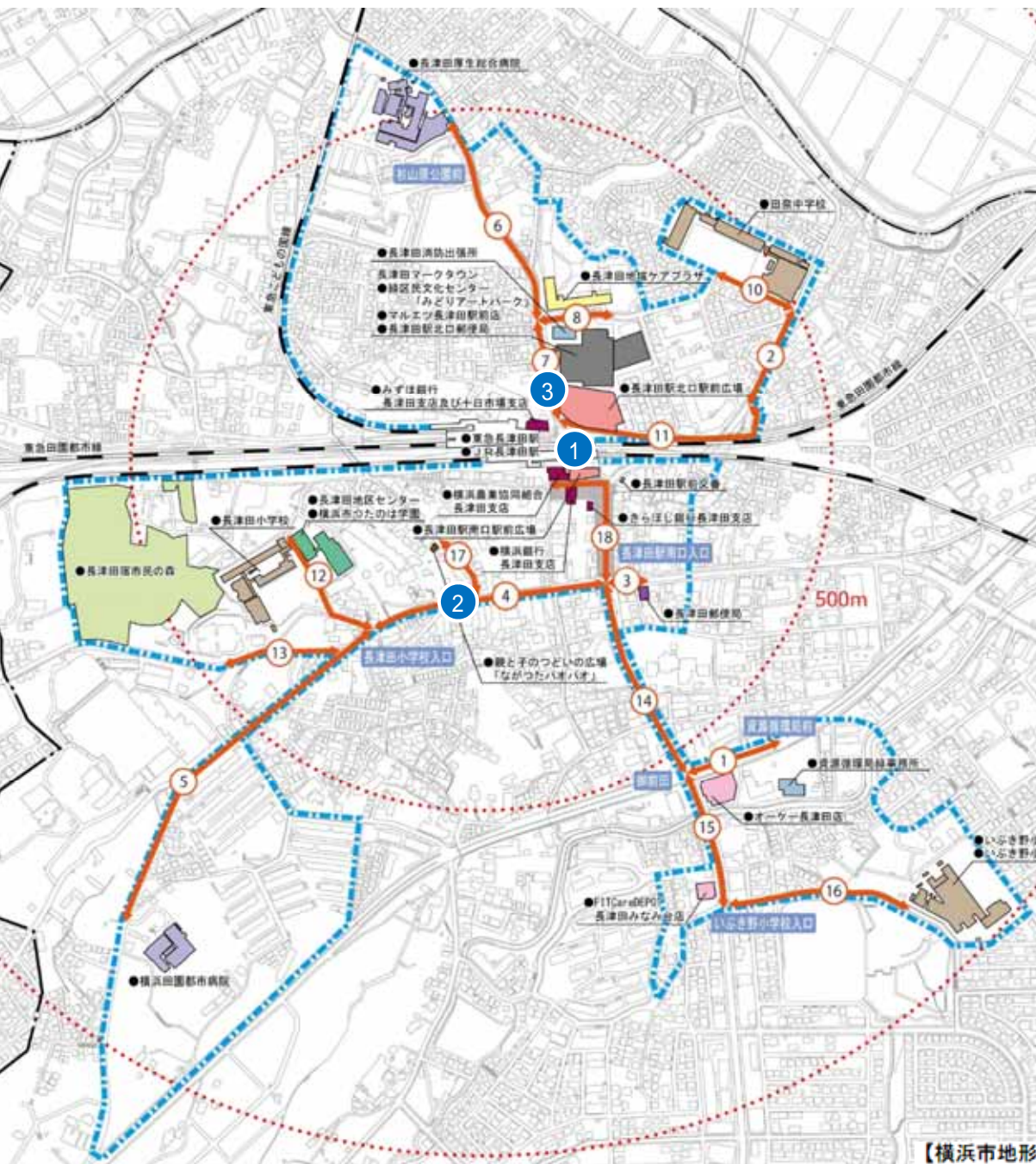
【JR長津田駅】
視覚障害者用の案内板等を設置




【経路】
勾配改善の検討



【経路】
歩行者用信号機の昼間の
青時間延長の検討



- 重点整備地区**
 重点整備地区の区域
- 生活関連施設**
- 旅客施設
 - 駅前広場・バスターミナル
 - 官公庁等行政施設
 - 文化施設
 - 福祉施設
 - 医療施設
 - 商業施設
 - 郵便局
 - 銀行・信用金庫・農協
 - 学校
 - 保育施設
 - 公園
 - 複合施設
 - その他
 - 都市計画道路長津田駅南口線 (事業中)
- 生活関連経路
- 経路番号
- 交差点名
- 都道府県界
- 区界



基本構想に位置付けた主な事業 < 中山駅周辺地区 >



【JR 中山駅】ホームドアの整備を検討

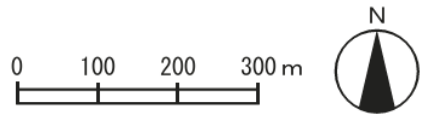


【経路】マンホール蓋上に視覚障害者誘導用ブロックを設置



【中山駅南口入口交差点】道路標示の改修(横断歩道)

- 重点整備地区
重点整備地区の区域
- 生活関連施設
- 旅客施設
 - 駅前広場・バスターミナル
 - 官公庁等行政施設
 - 文化施設
 - 福祉施設
 - 医療施設
 - 商業施設
 - 郵便局
 - 銀行・信用金庫・農協
 - 学校
 - 保育施設
 - 公園
 - 複合施設
 - その他
 - 再開発事業予定地(南口)
- 生活関連経路
- 経路番号
- 交差点 交差点名
- 都道府県界
- 区界



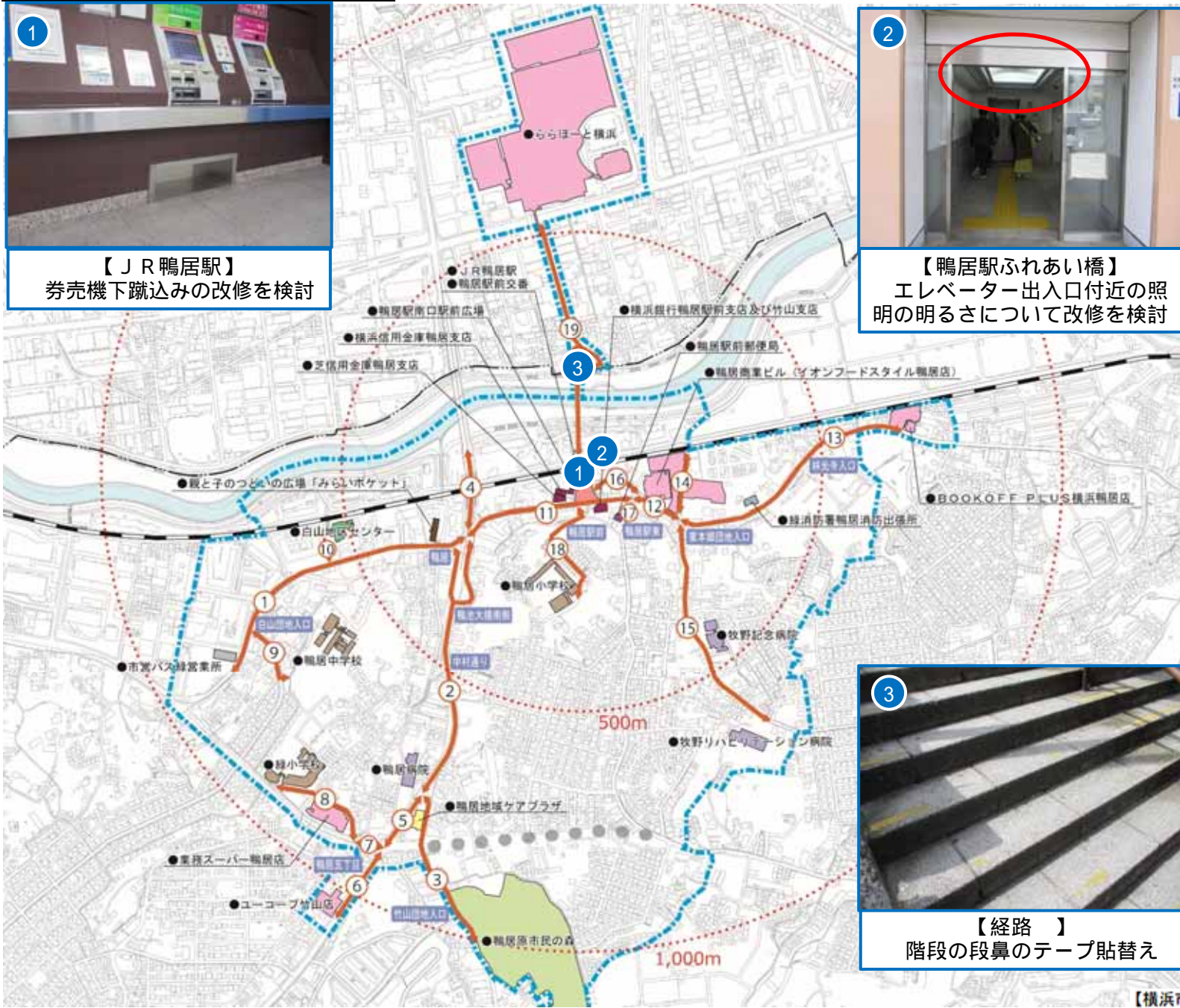
基本構想に位置付けた主な事業 < 鴨居駅周辺地区 >



【JR鴨居駅】
券売機下蹴込みの改修を検討



【鴨居駅ふれあい橋】
エレベーター出入口付近の照明の明るさについて改修を検討



【経路】
階段の段鼻のテープ貼替え

- 重点整備地区**
- 重点整備地区の区域
- 生活関連施設**
- 旅客施設
 - 駅前広場・バスターミナル
 - 官公庁等行政施設
 - 文化施設
 - 福祉施設
 - 医療施設
 - 商業施設
 - 郵便局
 - 銀行・信用金庫・農協
 - 学校
 - 保育施設
 - 公園
 - 複合施設
 - その他
- 都市計画道路山下長津田線 (事業中)
- 生活関連経路
- 経路番号
 - 交差点 交差点名
 - 都道府県界
 - 区界

